CEDRAL, SAN LUIS POTOSÍ

I. INDICADORES SOCIODEMOGRÁFICOS

INDICADOR	CEDRAL (MUNICIPIO)	SAN LUIS POTOSÍ (ESTADO)
Población total, 2010	18,485	2,585,518
Total de hogares y viviendas particulares habitadas, 2010	4,334	631,587
Tamaño promedio de los hogares (personas), 2010	4.3	4.1
Hogares con jefatura femenina, 2010	863	145,358
Grado promedio de escolaridad de la población de 15 o más años, 2010	7.7	8.3
Total de escuelas en educación básica y media superior, 2010	89	8,643
Personal médico (personas), 2010	14	4,444
Unidades médicas, 2010	8	684
Número promedio de carencias para la población en situación de pobreza, 2010	2.0	2.6
Número promedio de carencias para la población en situación de pobreza extrema, 2010	3.6	3.8

Fuentes: Elaboración propia con información del INEGI y CONEVAL.

• La población total del municipio en 2010 fue de 18,485 personas, lo cual representó el 0.7% de la población en el estado.

• En el mismo año había en el municipio 4,334 hogares (0.7% del total de hogares en la entidad), de los cuales 863 estaban encabezados por jefas de familia (0.6% del total de la entidad).

• El tamaño promedio de los hogares en el municipio fue de 4.3 integrantes, mientras que en el estado el tamaño promedio fue de 4.1 integrantes.

• El grado promedio de escolaridad de la población de 15 años o más en el municipio era en 2010 de 7.7, frente al grado promedio de escolaridad de 8.3 en la entidad.

• En 2010, el municipio contaba con 33 escuelas preescolares (1% del total estatal), 34 primarias (1% del total) y 20 secundarias (1.2%). Además, el municipio contaba con dos bachilleratos (0.5%) y ninguna escuela de formación para el trabajo. El municipio no contaba con ninguna primaria indígena.

• Las unidades médicas en el municipio eran ocho (1.2% del total de unidades médicas del estado).

• El personal médico era de 14 personas (0.3% del total de médicos en la entidad) y la razón de médicos por unidad médica era de 1.8, frente a la razón de 6.5 en todo el estado.

II. MEDICIÓN MULTIDIMENSIONAL DE LA POBREZA

Indicadores de pobreza y vulnerabilidad (porcentajes), 2010

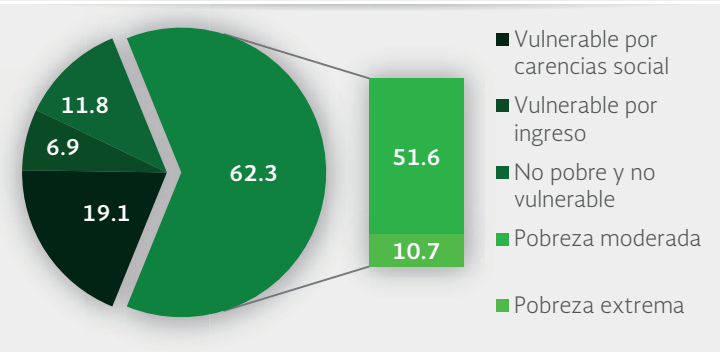

Indicadores de carencia social (porcentajes), 2010

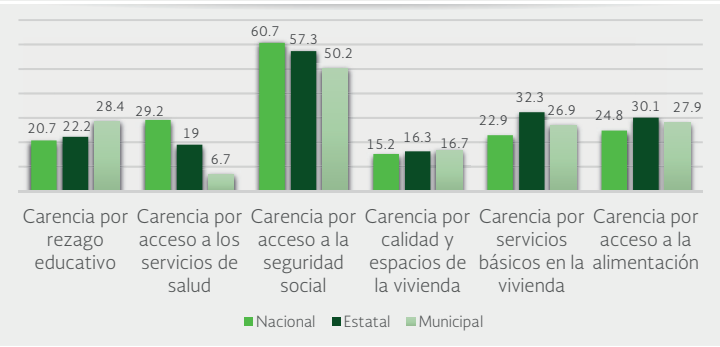

Fuente: Elaboración propia con información de CONEVAL.

• En 2010, 10,842 individuos (62.3% del total de la población) se encontraban en pobreza, de los cuales 8,983 (51.6%) presentaban pobreza moderada y 1,859 (10.7%) estaban en pobreza extrema.

• En 2010, la condición de rezago educativo afectó a 28.4% de la población, lo que significa que 4,943 individuos presentaron esta carencia social.

• En el mismo año, el porcentaje de personas sin acceso a servicios de salud fue de 6.7%, equivalente a 1,167 personas.

• La carencia por acceso a la seguridad social afectó a 50.2% de la población, es decir 8,744 personas se encontraban bajo esta condición.

• El porcentaje de individuos que reportó habitar en viviendas con mala calidad de materiales y espacio insuficiente fue de 16.7% (2,910 personas).

• El porcentaje de personas que reportó habitar en viviendas sin disponibilidad de servicios básicos fue de 26.9%, lo que significa que las condiciones de vivienda no son las adecuadas para 4,686 personas.

• La incidencia de la carencia por acceso a la alimentación fue de 27.9%, es decir una población de 4,860 personas.

CEDRAL, SAN LUIS POTOSÍ

III. INDICADORES ASOCIADOS AL ÍNDICE DE REZAGO SOCIAL

III. 1 Indicadores vinculados con la aplicación de recursos del Fondo de Aportaciones para la Infraestructura Social (FAIS), (porcentajes y número de viviendas), 2010

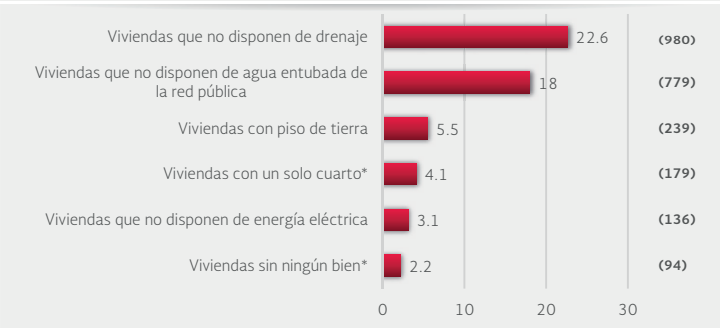

III.2 Otros indicadores (porcentajes, número de viviendas y personas), 2010

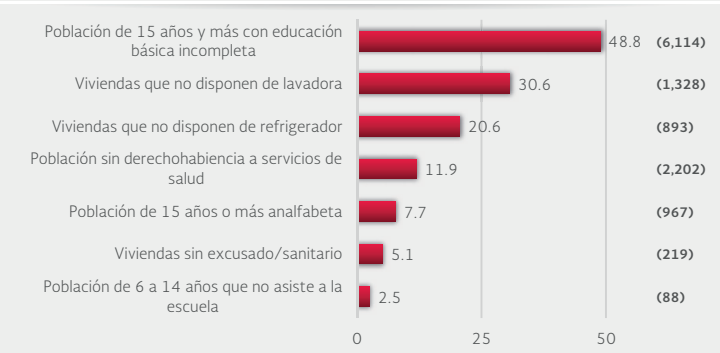

Fuente: Elaboración propia con información del CONEVAL y del INEGI
*Indicadores no utilizados directamente en la construcción del índice de rezago social.
Nota: entre paréntesis se incluye el número de personas o viviendas con rezago para cada indicador.

Las incidencias de los rubros de infraestructura social a los que se destinarán los recursos del FAIS son:

- Viviendas que no disponen de drenaje (22.6% del total), viviendas que no disponen de agua entubada de la red pública (18%), viviendas con piso de tierra (5.5%), viviendas con un solo cuarto (4.1%), viviendas que no disponen de energía eléctrica (3.1%) y viviendas sin ningún bien (2.2%).

Las incidencias en otros indicadores de rezago social son:

- Población de 15 años y más con educación básica incompleta (48.8% del total), viviendas que no disponen de lavadora (30.6%), viviendas que no disponen de refrigerador (20.6%), población sin derechohabiencia a servicios de salud (11.9%), población de 15 años o más analfabeta (7.7%), viviendas sin excusado/sanitario (5.1%) y población de 6 a 14 años que no asiste a la escuela (2.5%).

IV. INDICADORES DE REZAGO SOCIAL EN LOCALIDADES

Tamaño de localidad	Población de 15 años y más con educación básica incompleta, 2010	
Menor a 2,500 habitantes	San Isidro	452
	Presa Verde	197
	El Blanco	179
	Refugio de las Monjas	173
	Santa Rita del Sotol	158
	San Lorenzo	140
	Cerro de Flores	124
	Noria de Dolores	117
	Lagunillas	114
	Tanque Nuevo	102
	El Cuarejo	93
	Gallos Blancos	91
	Zamarripa	82
	Ejido Hidalgo	80
Entre 2,500 y 14,999 habitantes	Cedral	3,080

Tamaño de localidad	Población sin derechohabiencia a servicios de salud, 2010	
Menor a 2,500 habitantes	San Isidro	64
	Ejido Hidalgo	50
	El Blanco	47
	Lagunillas	24
	Noria de San Pedro	22
	Cerro de Flores	21
	Refugio de las Monjas	18
	Gallos Blancos	16
	San Mateo	16
	El Llano del Pinto	14
	San Pablo	13
	San Lorenzo	12
	Jesús María	11
	Presa Verde	11
Entre 2,500 y 14,999 habitantes	Cedral	1,732

Tamaño de localidad	Viviendas con piso de tierra, 2010	
Menor a 2,500 habitantes	San Isidro	15
	Gallos Blancos	6
	San Lorenzo	6
	Presa Verde	5
	El Saladito	3
	San Mateo	3
	Santa Rita del Sotol	3
	El Saucito	3
	San José del Ramillete	3
	Noria de Dolores	2
	San Antonio del Sotol	2
	Entronque del Real	2
	La Boquilla	1
	Cerro de Flores	1
Entre 2,500 y 14,999 habitantes	Cedral	174

Tamaño de localidad	Viviendas que no disponen de excusado o sanitario, 2010	
Menor a 2,500 habitantes	Gallos Blancos	23
	San Isidro	21
	Ejido Hidalgo	19
	Presa Verde	12
	Tanque Nuevo	10
	San Lorenzo	8
	Palo Blanco	6
	Santa Rita del Sotol	6
	Zamarripa	6
	Cerro de Flores	4
	Noria de San Pedro	4
	San Mateo	4
	Santa Teresa	4
	El Espíritu	3
Entre 2,500 y 14,999 habitantes	Cedral	48

Tamaño de localidad	Viviendas que no disponen de agua entubada de la red pública, 2010	
Menor a 2,500 habitantes	El Blanco	110
	San Lorenzo	71
	Cerro de Flores	70
	Lagunillas	65
	Gallos Blancos	53
	Tanque Nuevo	50
	La Boquilla	21
	San Pablo	17
	Ejido Hidalgo	13
	San Isidro	10
	Refugio de Saladito	9
	San Rafael de los Facundos	8
	Progreso	6
	Rancho Viejo	5
Entre 2,500 y 14,999 habitantes	Cedral	222

Tamaño de localidad	Viviendas que no disponen de drenaje, 2010	
Menor a 2,500 habitantes	San Isidro	219
	El Blanco	110
	Presa Verde	105
	Refugio de las Monjas	90
	Lagunillas	52
	Noria de Dolores	47
	San Lorenzo	38
	La Cruz	24
	Ejido Hidalgo	19
	Santa Teresa	19
	La Crucita	16
	San Antonio de los Montoya	16
	Zamarripa	15
	San Mateo	11
Entre 2,500 y 14,999 habitantes	Cedral	108

Tamaño de localidad	Viviendas que no disponen de energía eléctrica, 2010	
Menor a 2,500 habitantes	San Isidro	9
	Lagunillas	8
	San José de la Porra	5
	San José del Ramillete	5
	Refugio de las Monjas	3
	La Rinconada	3
	El Saucito	3
	Tanque Nuevo	3
	Entronque del Real	3
	La Boquilla	2
	Gallos Blancos	2
	Ejido Hidalgo	2
	Presa Verde	2
	Santa Rita del Sotol	2
Entre 2,500 y 14,999 habitantes	Cedral	64

Nota: para cada indicador se seleccionan 15 localidades: por estrato se incluyen las cinco localidades con el mayor número de personas o viviendas, según sea el caso, que presentan el rezago que mide el indicador. Este criterio de selección se aplica siempre y cuando se tenga información de 15 o más localidades en el municipio, y cinco o más localidades en cada estrato.