Informe Anual Sobre La Situación de Pobreza y Rezago Social

Aquismón, San Luis Potosí

I. Indicadores sociodemográficos

Indicador	Aquismón (Municipio)	San Luis Potosí (Estado)
Población total, 2010	47,423	2,585,518
Total de hogares y viviendas particulares habitadas, 2010	10,395	631,587
Tamaño promedio de los hogares (personas), 2010	4.6	4.1
Hogares con jefatura femenina, 2010	1,601	145,358
Grado promedio de escolaridad de la población de 15 o más años, 2010	5.4	8.3
Total de escuelas en educación básica y media superior, 2010	275	8,643
Personal médico (personas), 2010	59	4,444
Unidades médicas, 2010	18	684
Número promedio de carencias para la población en situación de pobreza, 2010	3.7	2.6
Número promedio de carencias para la población en situación de pobreza extrema, 2010	4.1	3.8

Fuentes: Elaboración propia con información del INEGI y CONEVAL.

• La población total del municipio en 2010 fue de 47,423 personas, lo cual representó el 1.8% de la población en el estado.

• En el mismo año había en el municipio 10,395 hogares (1.6% del total de hogares en la entidad), de los cuales 1,601 estaban encabezados por jefas de familia (1.1% del total de la entidad).

• El tamaño promedio de los hogares en el municipio fue de 4.6 integrantes, mientras que en el estado el tamaño promedio fue de 4.1 integrantes.

• El grado promedio de escolaridad de la población de 15 años o más en el municipio era en 2010 de 5.4, frente al grado promedio de escolaridad de 8.3 en la entidad.

• En 2010, el municipio contaba con 105 escuelas preescolares (3.3% del total estatal), 106 primarias (3.1% del total) y 54 secundarias (3.4%). Además, el municipio contaba con diez bachilleratos (2.5%) y ninguna escuela de formación para el trabajo. El municipio también contaba con 40 primarias indígenas (11.7%).

• Las unidades médicas en el municipio eran 18 (2.6% del total de unidades médicas del estado).

• El personal médico era de 59 personas (1.3% del total de médicos en la entidad) y la razón de médicos por unidad médica era de 3.3, frente a la razón de 6.5 en todo el estado.

II. Medición multidimensional de la pobreza

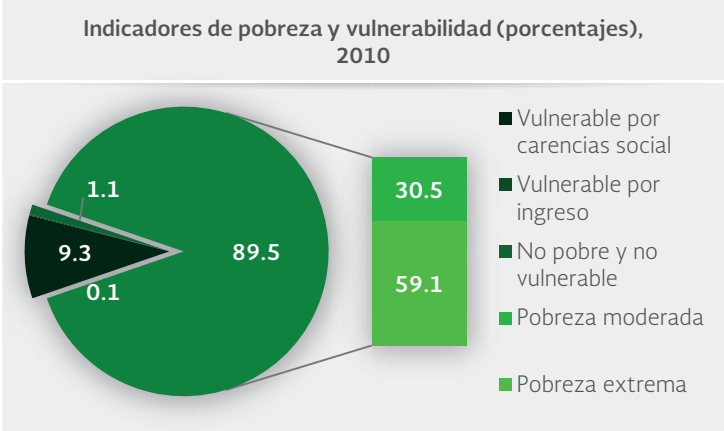

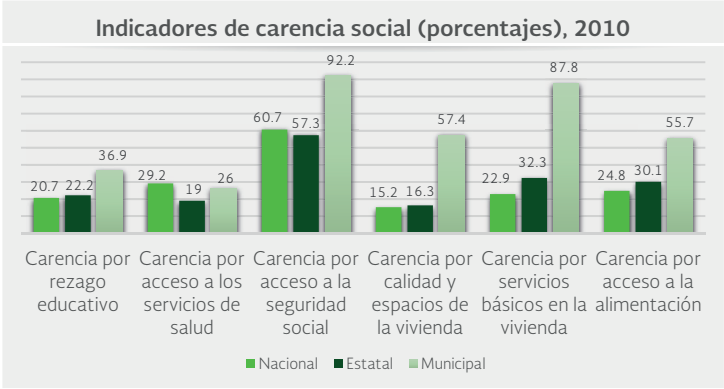

Fuente: Elaboración propia con información de CONEVAL.

• En 2010, 44,063 individuos (89.5% del total de la población) se encontraban en pobreza, de los cuales 14,992 (30.5%) presentaban pobreza moderada y 29,070 (59.1%) estaban en pobreza extrema.

• En 2010, la condición de rezago educativo afectó a 36.9% de la población, lo que significa que 18,149 individuos presentaron esta carencia social.

• En el mismo año, el porcentaje de personas sin acceso a servicios de salud fue de 26%, equivalente a 12,779 personas.

• La carencia por acceso a la seguridad social afectó a 92.2% de la población, es decir 45,404 personas se encontraban bajo esta condición.

• El porcentaje de individuos que reportó habitar en viviendas con mala calidad de materiales y espacio insuficiente fue de 57.4% (28,243 personas).

• El porcentaje de personas que reportó habitar en viviendas sin disponibilidad de servicios básicos fue de 87.8%, lo que significa que las condiciones de vivienda no son las adecuadas para 43,234 personas.

• La incidencia de la carencia por acceso a la alimentación fue de 55.7%, es decir una población de 27,405 personas.

AQUISMÓN, SAN LUIS POTOSÍ

III. INDICADORES ASOCIADOS AL ÍNDICE DE REZAGO SOCIAL

III. 1 Indicadores vinculados con la aplicación de recursos del Fondo de Aportaciones para la Infraestructura Social (FAIS), (porcentajes y número de viviendas), 2010

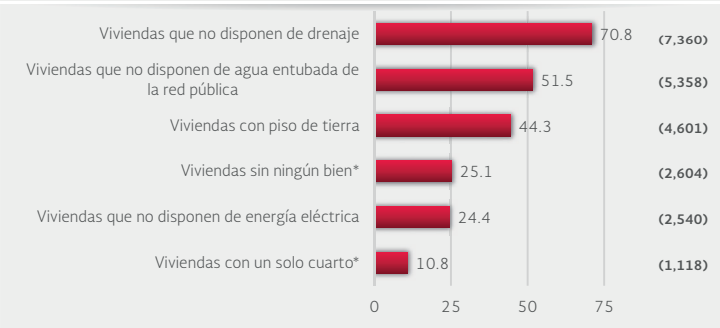

III.2 Otros indicadores (porcentajes, número de viviendas y personas), 2010

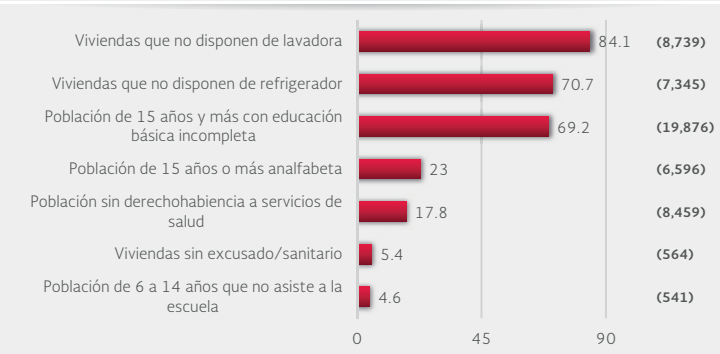

Fuente: Elaboración propia con información del CONEVAL y del INEGI
*Indicadores no utilizados directamente en la construcción del índice de rezago social.
Nota: entre paréntesis se incluye el número de personas o viviendas con rezago para cada indicador.

Las incidencias de los rubros de infraestructura social a los que se destinarán los recursos del FAIS son:

- Viviendas que no disponen de drenaje (70.8% del total), viviendas que no disponen de agua entubada de la red pública (51.5%), viviendas con piso de tierra (44.3%), viviendas sin ningún bien (25.1%), viviendas que no disponen de energía eléctrica (24.4%) y viviendas con un solo cuarto (10.8%).

Las incidencias en otros indicadores de rezago social son:

- Viviendas que no disponen de lavadora (84.1% del total), viviendas que no disponen de refrigerador (70.7%), población de 15 años y más con educación básica incompleta (69.2%), población de 15 años o más analfabeta (23%), población sin derechohabiencia a servicios de salud (17.8%), viviendas sin excusado/sanitario (5.4%) y población de 6 a 14 años que no asiste a la escuela (4.6%).

IV. INDICADORES DE REZAGO SOCIAL EN LOCALIDADES

Tamaño de localidad	Población de 15 años y más con educación básica incompleta, 2010	
Menor a 2,500 habitantes	Tamcuime	926
	Tampemoche	763
	San Pedro de las Anonas	675
	El Zopope	533
	Aquismón	498
	Tanute	493
	Paxaljá	472
	Tanchanaco	416
	Tamápatz	403
	El Aguacate	392
	Rancho Nuevo	385
	Tampaxal	380
	La Caldera	380
	Tanchachín	359
Entre 2,500 y 14,999 habitantes	Tampate	1,533

Tamaño de localidad	Población sin derechohabiencia a servicios de salud, 2010	
Menor a 2,500 habitantes	Aquismón	416
	El Zopope	372
	San Pedro de las Anonas	353
	Tampemoche	346
	Tanchachín	284
	El Naranjito	237
	El Sauz (El Saucito)	202
	Tamcuime	195
	Tampaxal	194
	Tanute	192
	Paxaljá	190
	San Rafael Tamápatz	190
	Tanchanaco	186
	Los Otates	184
Entre 2,500 y 14,999 habitantes	Tampate	397

Tamaño de localidad	Viviendas con piso de tierra, 2010	
Menor a 2,500 habitantes	Tamcuime	237
	Tampemoche	209
	San Pedro de las Anonas	180
	Tanute	142
	Rancho Nuevo	129
	Puhuitzé	117
	Octujub o Campeche	115
	Tanchanaco	111
	Jol Mom	106
	El Zopope	103
	El Aguacate	100
	La Caldera	95
	Barrio la Cruz	90
	Santa Bárbara	89
Entre 2,500 y 14,999 habitantes	Tampate	388

Tamaño de localidad	Viviendas que no disponen de excusado o sanitario, 2010	
Menor a 2,500 habitantes	Tamcuime	35
	Mantezulel	16
	Santa Bárbara	16
	El Zopope	16
	Tampemoche	13
	Tanchanaco	13
	El Naranjito	12
	Barrio la Cruz	11
	Santa Martha	11
	La Caldera	10
	San Pedro de las Anonas	10
	Aquismón	9
	Agua Amarga	8
	El Jabalí	8
Entre 2,500 y 14,999 habitantes	Tampate	85

Tamaño de localidad	Viviendas que no disponen de agua entubada de la red pública, 2010	
Menor a 2,500 habitantes	Tamcuime	229
	El Aguacate	182
	Jol Mom	169
	Puhuitzé	166
	Tampemoche	159
	La Caldera	157
	Múhuatl	149
	El Naranjito	129
	El Zopope	127
	El Sauz (El Saucito)	117
	Tanute	112
	Tanchachín	111
	Mantezulel	107
	San Isidro	106
Entre 2,500 y 14,999 habitantes	Tampate	279

Tamaño de localidad	Viviendas que no disponen de drenaje, 2010	
Menor a 2,500 habitantes	Tamcuime	407
	Tampemoche	330
	Tanute	275
	Tanchachín	212
	San Pedro de las Anonas	204
	La Caldera	179
	Jol Mom	167
	Puhuitzé	156
	El Aguacate	155
	Barrio la Cruz	152
	Múhuatl	151
	Octujub o Campeche	145
	Tanchanaco	142
	Lanim	134
Entre 2,500 y 14,999 habitantes	Tampate	454

Tamaño de localidad	Viviendas que no disponen de energía eléctrica, 2010	
Menor a 2,500 habitantes	Tampemoche	159
	Tamcuime	145
	Puhuitzé	102
	Tanchanaco	71
	Tanute	65
	El Zopope	65
	Barrio la Cruz	58
	La Caldera	54
	Santa Bárbara	53
	Alitzé	52
	Octujub o Campeche	47
	Rancho Nuevo	47
	Múhuatl	46
	Mantezulel	45
Entre 2,500 y 14,999 habitantes	Tampate	218

Nota: para cada indicador se seleccionan 15 localidades: por estrato se incluyen las cinco localidades con el mayor número de personas o viviendas, según sea el caso, que presentan el rezago que mide el indicador. Este criterio de selección se aplica siempre y cuando se tenga información de 15 o más localidades en el municipio, y cinco o más localidades en cada estrato.