



TULUM, QUINTANA ROO

I. INDICADORES SOCIODEMOGRÁFICOS

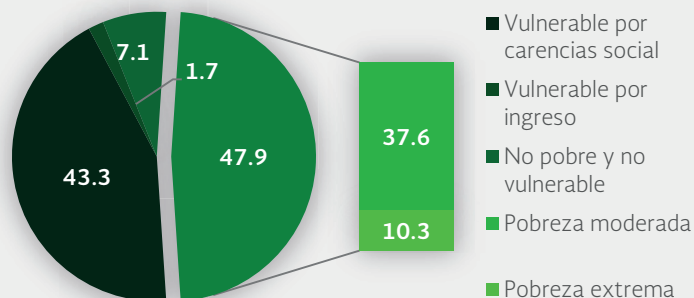
INDICADOR	TULUM (MUNICIPIO)	QUINTANA ROO (ESTADO)
Población total, 2010	28,263	1,325,578
Total de hogares y viviendas particulares habitadas, 2010	7,482	363,066
Tamaño promedio de los hogares (personas), 2010	3.7	3.6
Hogares con jefatura femenina, 2010	1,429	82,276
Grado promedio de escolaridad de la población de 15 o más años, 2010	8.1	9.1
Total de escuelas en educación básica y media superior, 2010	62	2,011
Personal médico (personas), 2010	1	2,110
Unidades médicas, 2010	5	263
Número promedio de carencias para la población en situación de pobreza, 2010	2.8	2.4
Número promedio de carencias para la población en situación de pobreza extrema, 2010	3.9	3.6

Fuentes: Elaboración propia con información del INEGI y CONEVAL.

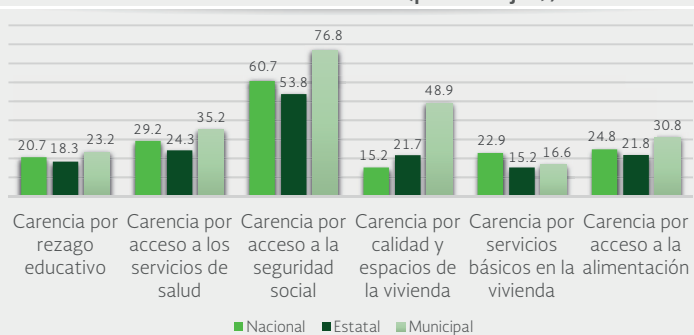
- La población total del municipio en 2010 fue de 28,263 personas, lo cual representó el 2.1% de la población en el estado.
- En el mismo año había en el municipio 7,482 hogares (2.1% del total de hogares en la entidad), de los cuales 1,429 estaban encabezados por jefas de familia (1.7% del total de la entidad).
- El tamaño promedio de los hogares en el municipio fue de 3.7 integrantes, mientras que en el estado el tamaño promedio fue de 3.6 integrantes.
- El grado promedio de escolaridad de la población de 15 años o más en el municipio era en 2010 de 8.1, frente al grado promedio de escolaridad de 9.1 en la entidad.
- En 2010, el municipio contaba con 22 escuelas preescolares (3.3% del total estatal), 25 primarias (3% del total) y 11 secundarias (3%). Además, el municipio contaba con cuatro bachilleratos (2.9%) y una escuela de formación para el trabajo (2.9%). El municipio también contaba con ocho primarias indígenas (10.4%).
- Las unidades médicas en el municipio eran cinco (1.9% del total de unidades médicas del estado).
- El personal médico era de una persona (0% del total de médicos en la entidad) y la razón de médicos por unidad médica era de 0.2, frente a la razón de 8 en todo el estado.

II. MEDICIÓN MULTIDIMENSIONAL DE LA POBREZA

Indicadores de pobreza y vulnerabilidad (porcentajes), 2010



Indicadores de carencia social (porcentajes), 2010



Fuente: Elaboración propia con información de CONEVAL.

- En 2010, 11,302 individuos (47.9% del total de la población) se encontraban en pobreza, de los cuales 8,870 (37.6%) presentaban pobreza moderada y 2,433 (10.3%) estaban en pobreza extrema.

En 2010, la condición de rezago educativo afectó a 23.2% de la población, lo que significa que 5,480 individuos presentaron esta carencia social.

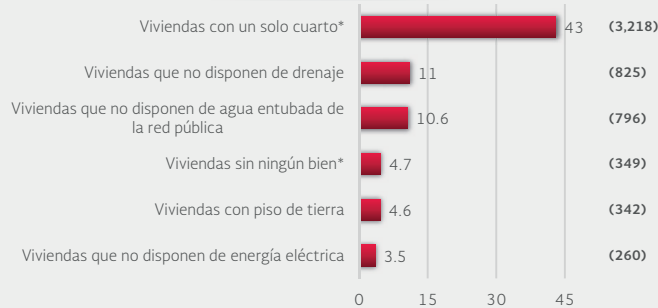
- En el mismo año, el porcentaje de personas sin acceso a servicios de salud fue de 35.2%, equivalente a 8,308 personas.
- La carencia por acceso a la seguridad social afectó a 76.8% de la población, es decir 18,110 personas se encontraban bajo esta condición.
- El porcentaje de individuos que reportó habitar en viviendas con mala calidad de materiales y espacio insuficiente fue de 48.9% (11,543 personas).
- El porcentaje de personas que reportó habitar en viviendas sin disponibilidad de servicios básicos fue de 16.6%, lo que significa que las condiciones de vivienda no son las adecuadas para 3,927 personas.
- La incidencia de la carencia por acceso a la alimentación fue de 30.8%, es decir una población de 7,260 personas.



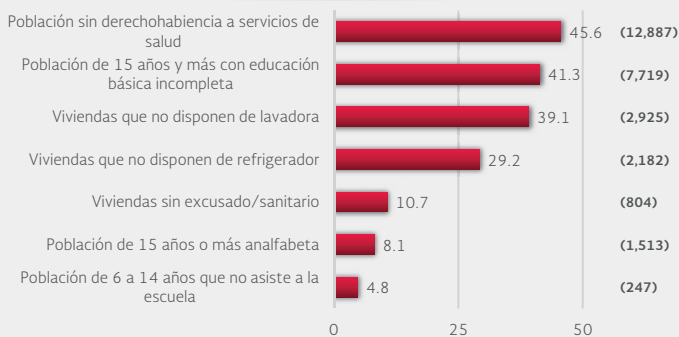
TULUM, QUINTANA ROO

III. INDICADORES ASOCIADOS AL ÍNDICE DE REZAGO SOCIAL

III.1 Indicadores vinculados con la aplicación de recursos del Fondo de Aportaciones para la Infraestructura Social (FAIS), (porcentajes y número de viviendas), 2010



III.2 Otros indicadores (porcentajes, número de viviendas y personas), 2010



Fuente: Elaboración propia con información del CONEVAL y del INEGI  
\*Indicadores no utilizados directamente en la construcción del índice de rezago social.  
Nota: entre paréntesis se incluye el número de personas o viviendas con rezago para cada indicador.

Las incidencias de los rubros de infraestructura social a los que se destinarán los recursos del FAIS son:

- Viviendas con un solo cuarto (43% del total), viviendas que no disponen de drenaje (11%), viviendas que no disponen de agua entubada de la red pública (10.6%), viviendas sin ningún bien (4.7%), viviendas con piso de tierra (4.6%) y viviendas que no disponen de energía eléctrica (3.5%).

Las incidencias en otros indicadores de rezago social son:

- Población sin derechohabencia a servicios de salud (45.6% del total), población de 15 años y más con educación básica incompleta (41.3%), viviendas que no disponen de lavadora (39.1%), viviendas que no disponen de refrigerador (29.2%), viviendas sin excusado/sanitario (10.7%), población de 15 años o más analfabeta (8.1%) y población de 6 a 14 años que no asiste a la escuela (4.8%).

IV. INDICADORES DE REZAGO SOCIAL EN LOCALIDADES

TAMAÑO DE LOCALIDAD	POBLACIÓN DE 15 AÑOS Y MÁS CON EDUCACIÓN BÁSICA INCOMPLETA, 2010	TAMAÑO DE LOCALIDAD	VIVIENDAS QUE NO DISPONEN DE AGUA ENTUBADA DE LA RED PÚBLICA, 2010		
Menor a 2,500 habitantes	Cobá	440	Cobá	71	
	Akumal	403	San Juan	54	
	Ciudad Chemuyil	329	Tankah Tres	27	
	Chanchén Primero	314	Tankah Cuatro	22	
	San Juan	222	Chanchén Palmar	20	
	Francisco Uh May	221	Sahcab Mucuy	20	
	Sahcab Mucuy	212	Chanchén Primero	8	
	Macario Gómez	189	Manuel Antonio Ay	7	
	Chanchén Palmar	173	Hondzonot	6	
	Hondzonot	164	Francisco Uh May	5	
	Manuel Antonio Ay	162	Paso Juana	5	
	Yaxché	153	Boca Paila	3	
	Javier Rojo Gómez (Punta Allen)	147	Doña Leonor	3	
	Tankah Tres	24	Javier Rojo Gómez (Punta Allen)	3	
15,000 habitantes o más	Tulum	4,274	15,000 habitantes o más	Tulum	432
TAMAÑO DE LOCALIDAD	POBLACIÓN SIN DERECHOHABIENCIA A SERVICIOS DE SALUD, 2010	TAMAÑO DE LOCALIDAD	VIVIENDAS QUE NO DISPONEN DE DRENAJE, 2010		
Menor a 2,500 habitantes	Cobá	524	Chanchén Primero	156	
	Akumal	466	Sahcab Mucuy	97	
	Ciudad Chemuyil	381	San Juan	97	
	Francisco Uh May	349	Cobá	86	
	Macario Gómez	290	Chanchén Palmar	69	
	Chanchén Primero	179	Hondzonot	68	
	Javier Rojo Gómez (Punta Allen)	166	Yaxché	68	
	Manuel Antonio Ay	140	Francisco Uh May	33	
	San Juan	134	Macario Gómez	24	
	Chanchén Palmar	72	Manuel Antonio Ay	23	
	Hondzonot	58	Javier Rojo Gómez (Punta Allen)	9	
	Yaxché	55	Akumal	5	
	Sahcab Mucuy	45	Ninguno	3	
	Tankah Cuatro	34	Tankah Pueblo	3	
15,000 habitantes o más	Tulum	9,607	15,000 habitantes o más	Tulum	47
TAMAÑO DE LOCALIDAD	VIVIENDAS CON PISO DE TIERRA, 2010	TAMAÑO DE LOCALIDAD	VIVIENDAS QUE NO DISPONEN DE ENERGÍA ELÉCTRICA, 2010		
Menor a 2,500 habitantes	Chanchén Primero	53	Chanchén Palmar	19	
	Hondzonot	38	Sahcab Mucuy	16	
	Cobá	31	Francisco Uh May	10	
	Chanchén Palmar	25	Hondzonot	9	
	Sahcab Mucuy	19	Cobá	8	
	Yaxché	17	Tankah Pueblo	8	
	San Juan	16	Manuel Antonio Ay	6	
	Francisco Uh May	12	Chanchén Primero	4	
	Macario Gómez	7	Paso Juana	4	
	Javier Rojo Gómez (Punta Allen)	5	Boca Paila	3	
	Akumal	4	San Juan	3	
	Manuel Antonio Ay	4	San Nazarén	3	
	Ciudad Chemuyil	1	Laguna Madera	2	
	Laguna Madera	1	Macario Gómez	2	
15,000 habitantes o más	Tulum	79	15,000 habitantes o más	Tulum	113
TAMAÑO DE LOCALIDAD	VIVIENDAS QUE NO DISPONEN DE EXCUSADO O SANITARIO, 2010				
Menor a 2,500 habitantes	Chanchén Primero	130			
	Sahcab Mucuy	93			
	Chanchén Palmar	66			
	Yaxché	65			
	San Juan	63			
	Hondzonot	57			
	Cobá	51			
	Francisco Uh May	26			
	Macario Gómez	26			
	Manuel Antonio Ay	11			
	Tankah Pueblo	11			
	Akumal	7			
	Javier Rojo Gómez (Punta Allen)	6			
	Ciudad Chemuyil	3			
15,000 habitantes o más	Tulum	162			

Nota: para cada indicador se seleccionan 15 localidades; por estrato se incluyen las cinco localidades con el mayor número de personas o viviendas, según sea el caso, que presentan el rezago que mide el indicador. Este criterio de selección se aplica siempre y cuando se tenga información de 15 o más localidades en el municipio, y cinco o más localidades en cada estrato.