ALMACENAMIENTO EN PRESAS DE USO AGRÍCOLA

2ª Decena de febrero 2019

PANORAMA NACIONAL

Emisión: Lunes 25 de febrero de 2019

La disponibilidad de agua en presas de almacenamiento para riego es de 65,068 hm³; es decir 914 hm³ menos respecto a la decena anterior y 962 hm³ más respecto al 2018 en igual fecha decenal. La máxima evaporación se presentó en Durango con 12.5 mm.

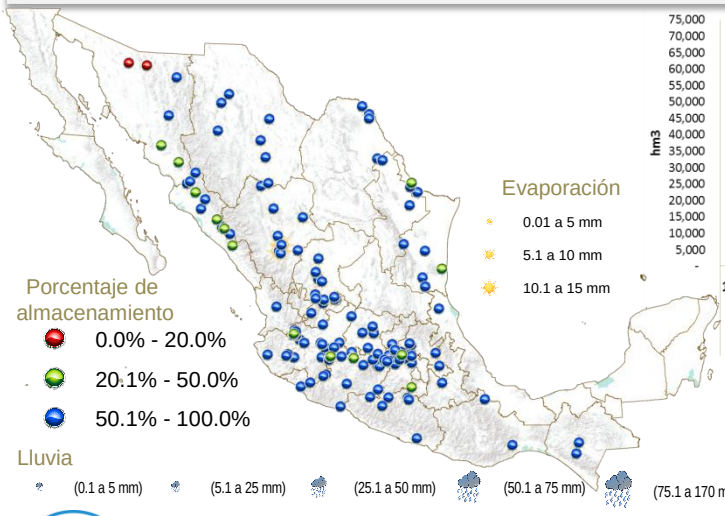

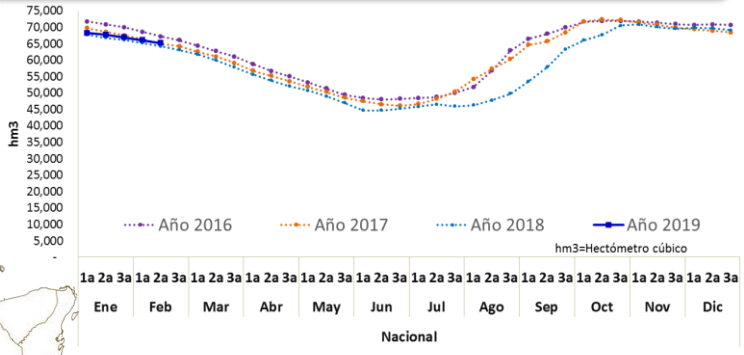

VARIACIÓN PORCENTUAL DECENAL

En las variaciones porcentuales, 121 presas presentan niveles por arriba del 50%, 13 entre el 20 y 50% y 2 presa con niveles por debajo del 20% de su capacidad. Las presas con mayores descensos en sus volúmenes de almacenamiento fueron: Vicente Aguirre, Hidalgo con 11.6% y De Gonzálo. Michoacán con 7.60% respectivamente. La Evaporación máxima se presentó en Peña del Águila, Durango con 12.5 mm.

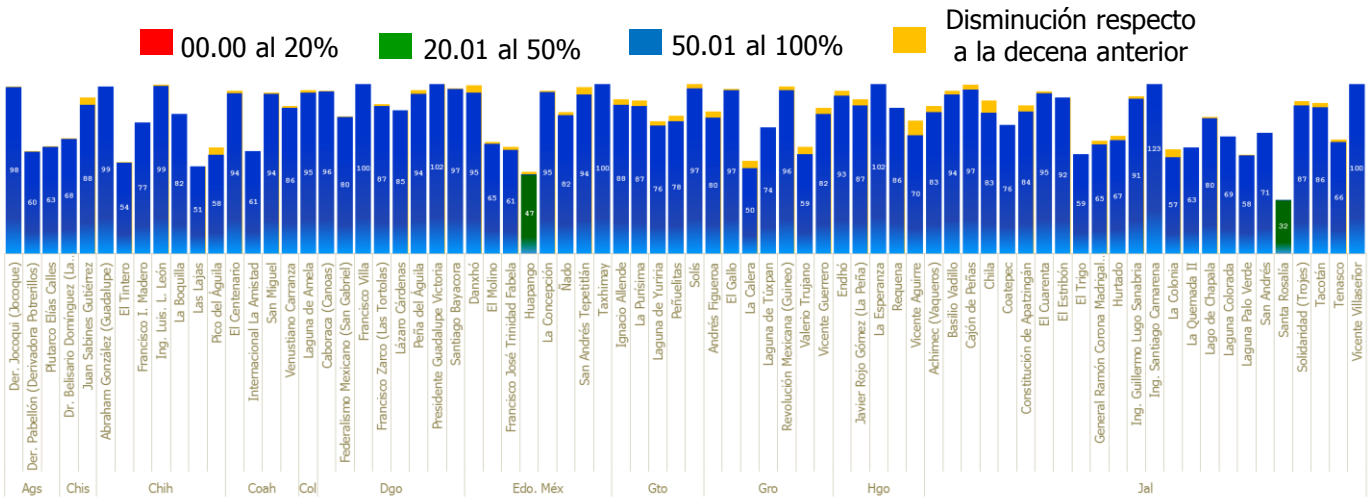

Nota: Por diseño de grafico se maneja escala de 0-100%

ALMACENAMIENTO EN PRESAS DE USO AGRÍCOLA

2ª Decena de febrero 2019

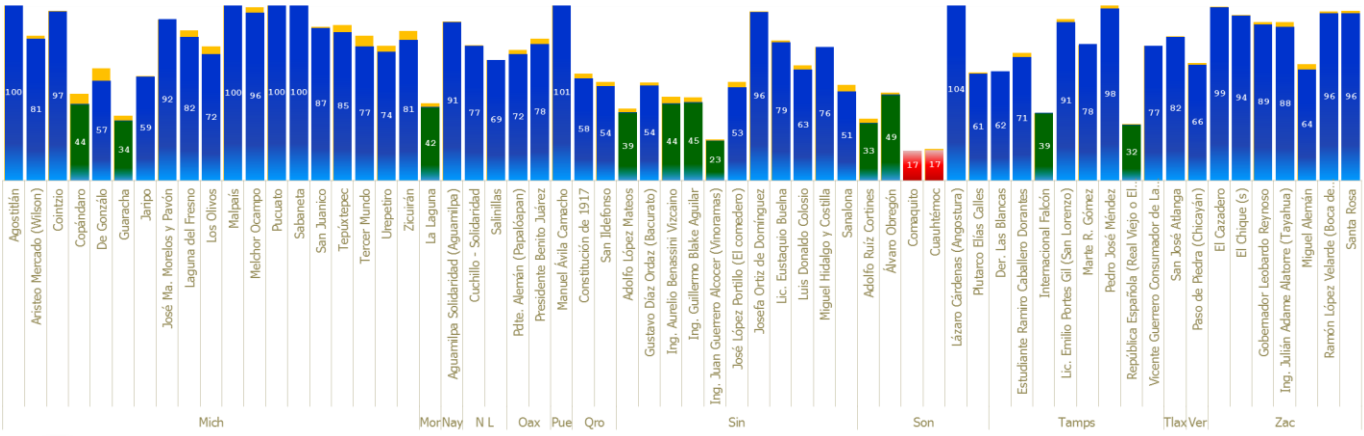

ANÁLISIS PARTICULAR

Presa Benito Juárez, Oaxaca

También conocida como presa El Márques, ubicada en el municipio de Santa María Jalapa del Marques, Oaxaca. Actualmente se encuentra al 78.2% de su capacidad de almacenamiento, es decir 563 hm^3; en el año 2017 la presa presentó niveles bajos históricamente obteniendo así un 14.7% con fecha al 20 de febrero. La presa es la principal fuente de abastecimiento del Distrito de Riego 019 de Tehuantepec con una capacidad de superficie regada total de 18,123.17 ha, con un volumen distribuido de 261,875.89 m^3.

Imagen Sentinel, en representación de color infrarrojo

18 de febrero 2017

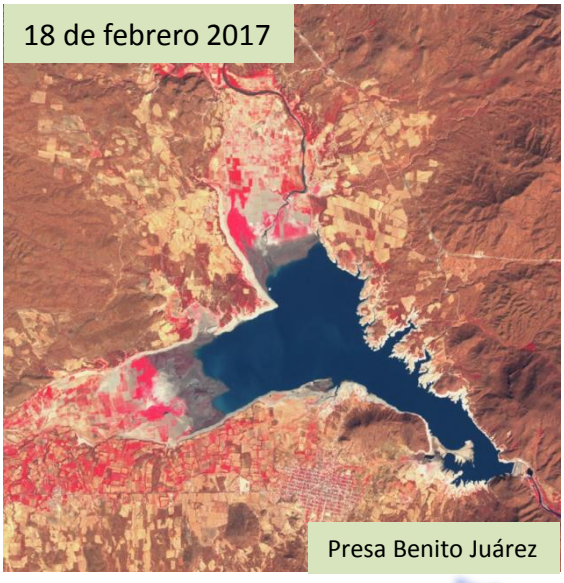

Presa Benito Juárez

20 de febrero 2019

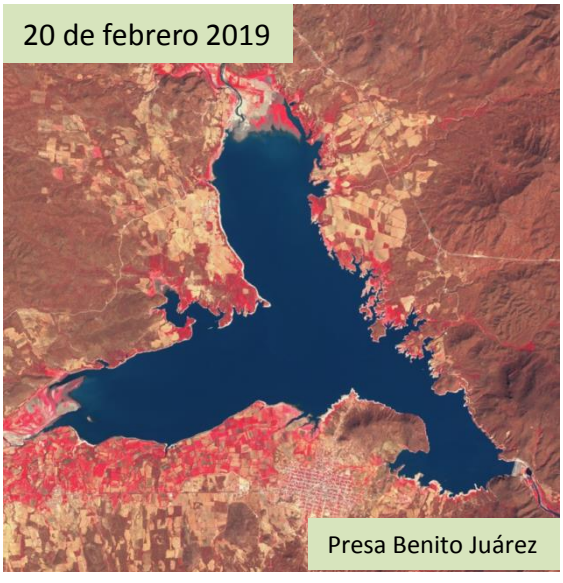

Presa Benito Juárez

Consulta nuestra información dinámica

Aplicación geográfica

SADER SECRETARÍA DE AGRICULTURA Y DESARROLLO RURAL

SIAP SERVICIO DE INFORMACIÓN AGROALIMENTARIA Y PESQUERA

Próxima actualización:
5 de marzo de 2019

Cualquier duda o comentario contáctanos:
eduardo.reyna@agentetecnico.com

Síguenos en nuestra redes sociales

gob mx