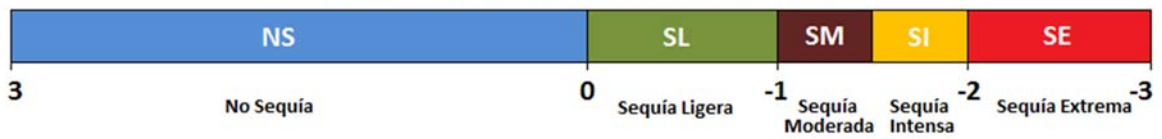


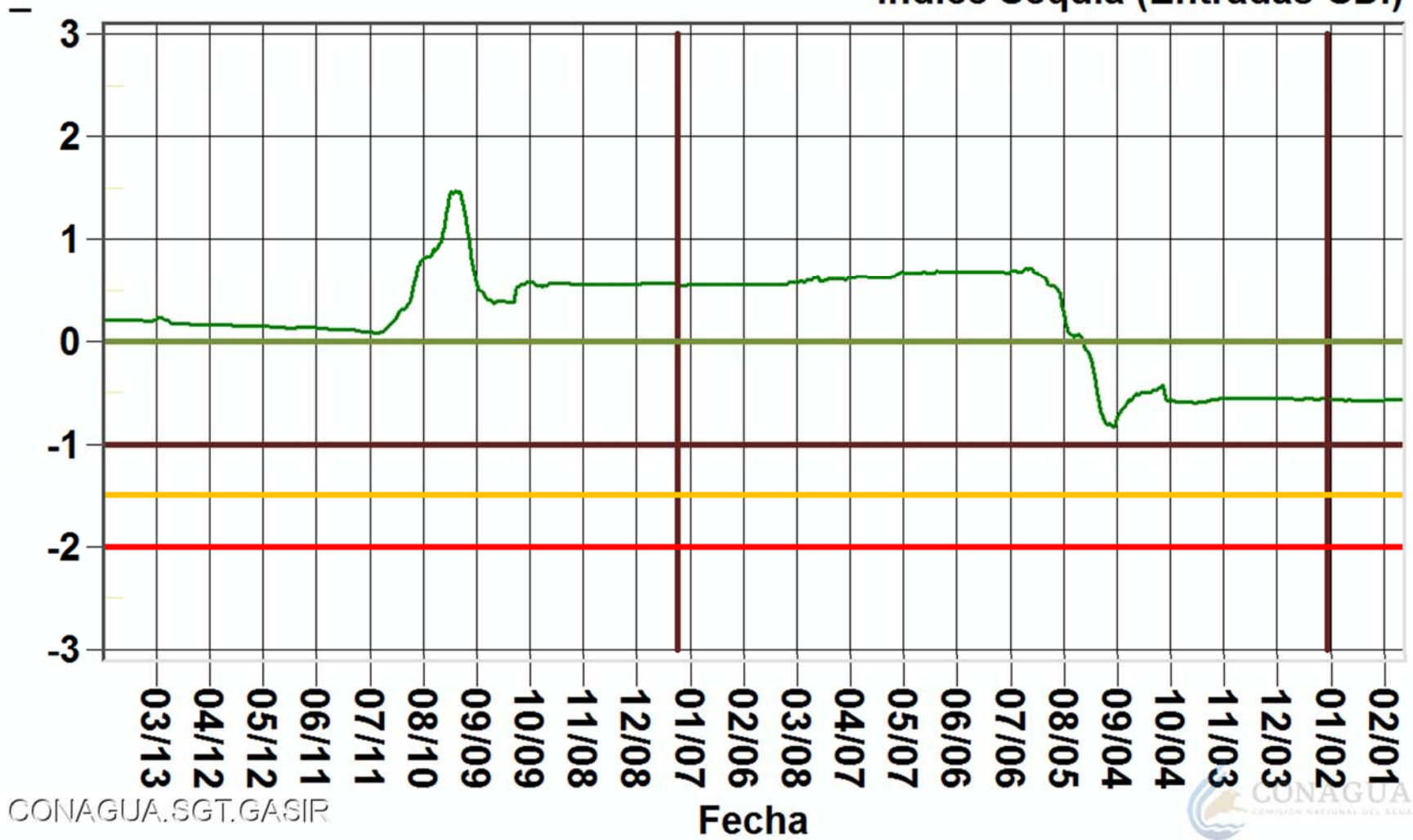
Escala del Índice de Sequía por Ecurrimiento



Datos horarios de presas				
Estación	Fecha	Índice SDI	Tipo	Municipio
Las Lajas, Chih.	2019/02/11	-0.568	PRESA	Buenaventura
El Tintero, Chih.	2019/02/11	-0.875	PRESA	Buenaventura
Internacional La Amistad, Coah.	2019/02/11	-0.505	PRESA	Acuña
El Centenario, Coah.	2019/02/11	0.110	PRESA	Jiménez
San Miguel, Coah.	2019/02/11	-0.145	PRESA	Jiménez
Ing. Luis L. León, Chih.	2019/02/11	-0.584	PRESA	Aldama
La Fragua, Coah.	2019/02/11	1.024	PRESA	Jiménez
El Rejón, Chih.	2019/02/11	-0.715	PRESA	Chihuahua
Chihuahua, Chih.	2019/02/11	-0.535	PRESA	Chihuahua
Francisco I. Madero, Chih.	2019/02/11	-0.669	PRESA	Rosales
Sabinas, Coah.	2019/02/11	0.133	HIDRO	Sabinas
Tecuan, Chih.	2019/02/11		HIDRO	San Francisco de Conchos
La Boquilla, Chih.	2019/02/11	-0.555	PRESA	San Francisco de Conchos
Venustiano Carranza, Coah.	2019/02/11	-0.299	PRESA	Juárez
Salinillas, N.L.	2019/02/11	-0.055	PRESA	Anáhuac
Ing. Andrew Weiss, Chih.	2019/02/11		PRESA	San Francisco de Conchos
Rodríguez, N.L.	2019/02/11	-0.278	HIDRO	Anáhuac
Internacional Falcón, Tamps.	2019/02/11	-0.073	PRESA	Mier
Pico del Águila, Chih.	2019/02/11	-0.201	PRESA	Coronado
San Gabriel, Dgo.	2019/02/11	-0.477	PRESA	Ocampo
Derivadora Las Blancas, Tamps.	2019/02/11	-0.252	PRESA	Mier
Marte R. Gómez, Tamps.	2019/02/11	-0.390	PRESA	Camargo
Los Aldamas, N.L.	2019/02/11	-0.852	HIDRO	Doctor Coss
Ciénega de Flores, N.L.	2019/02/11	-0.876	HIDRO	Ciénega de Flores
Cuchillo-Solidaridad, N.L.	2019/02/11	-0.292	PRESA	China
Cadereyta, N.L.	2019/02/11	0.581	HIDRO	Cadereyta Jiménez
La Boca, N.L.	2019/02/11	-0.286	PRESA	Santiago

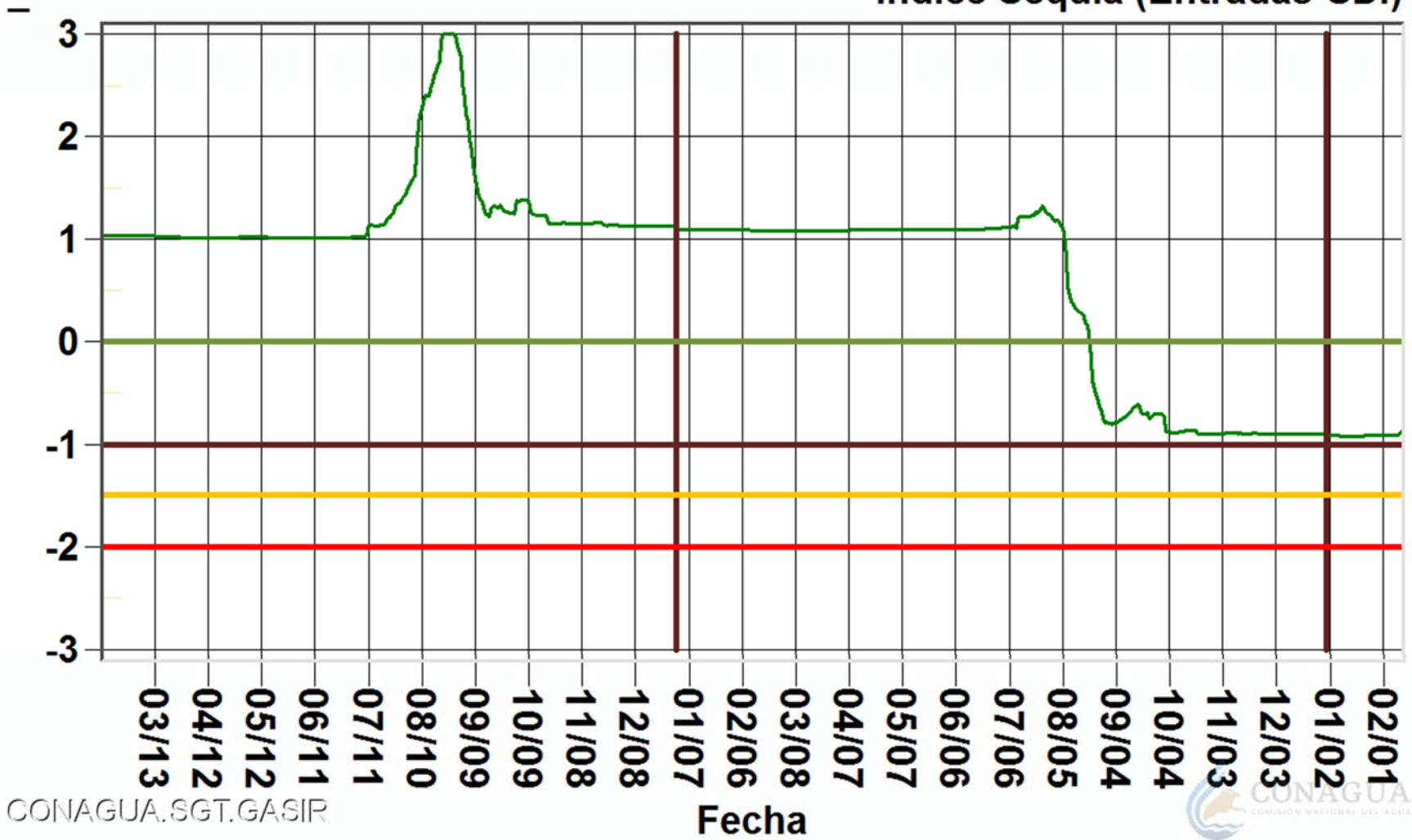
# Presa Las Lajas, Chih.

Índice Sequía (Entradas-SDI)



# Presa El Tintero, Chih.

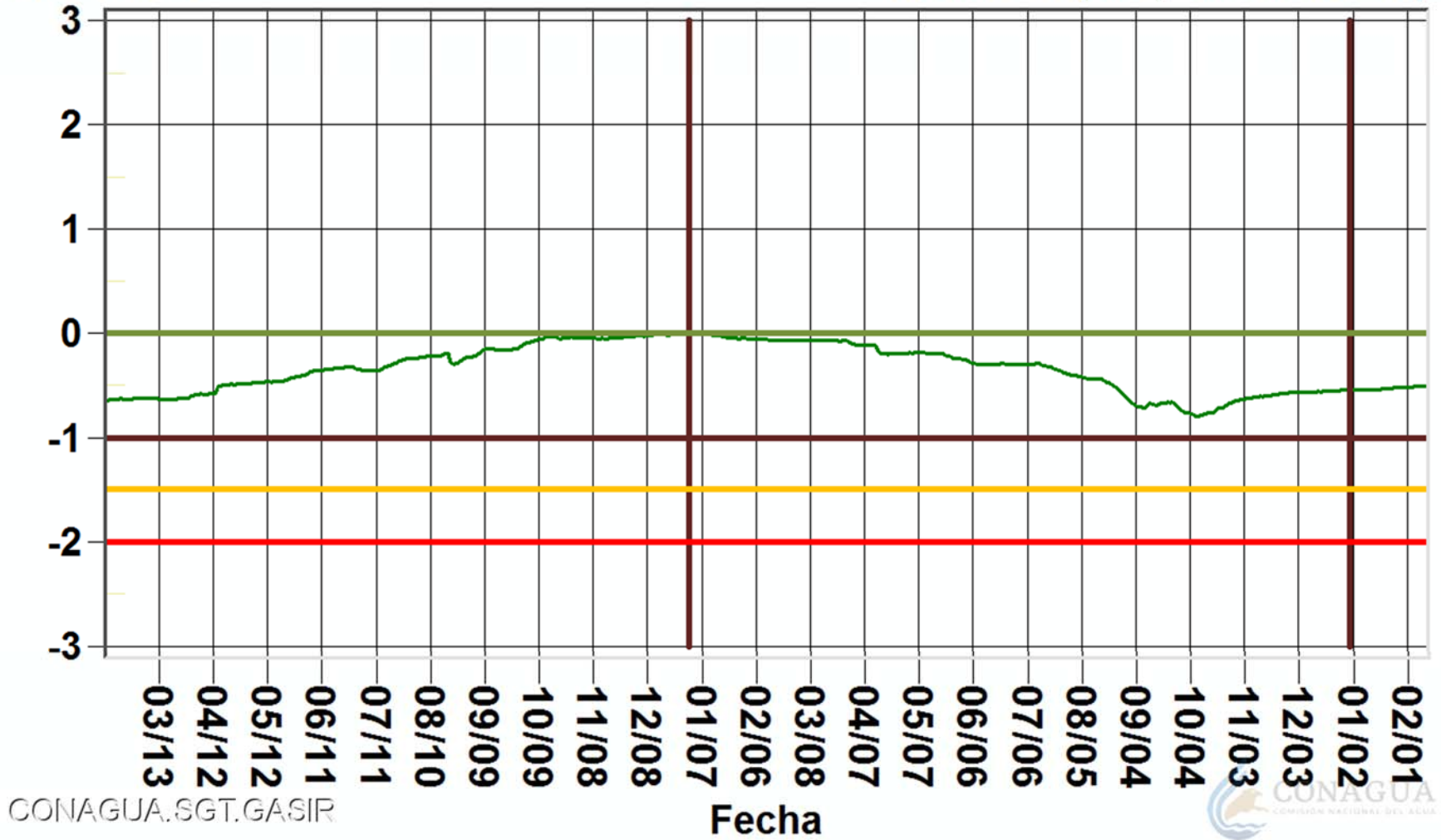
Índice Sequía (Entradas-SDI)



# Presa La Amistad, Coah.

Río Bravo

Índice Sequía (Entradas-SDI)

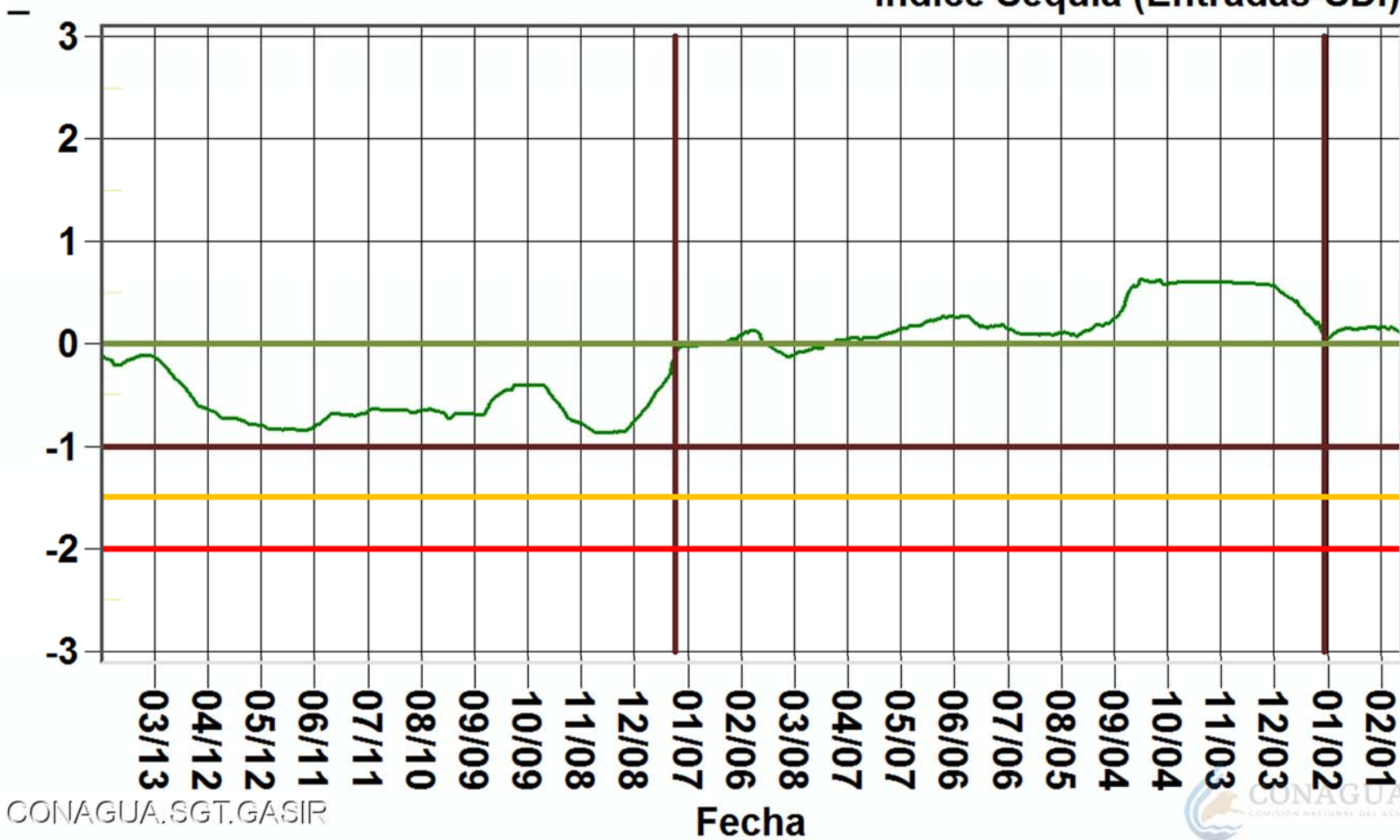


CONAGUA.SGT.GASIR



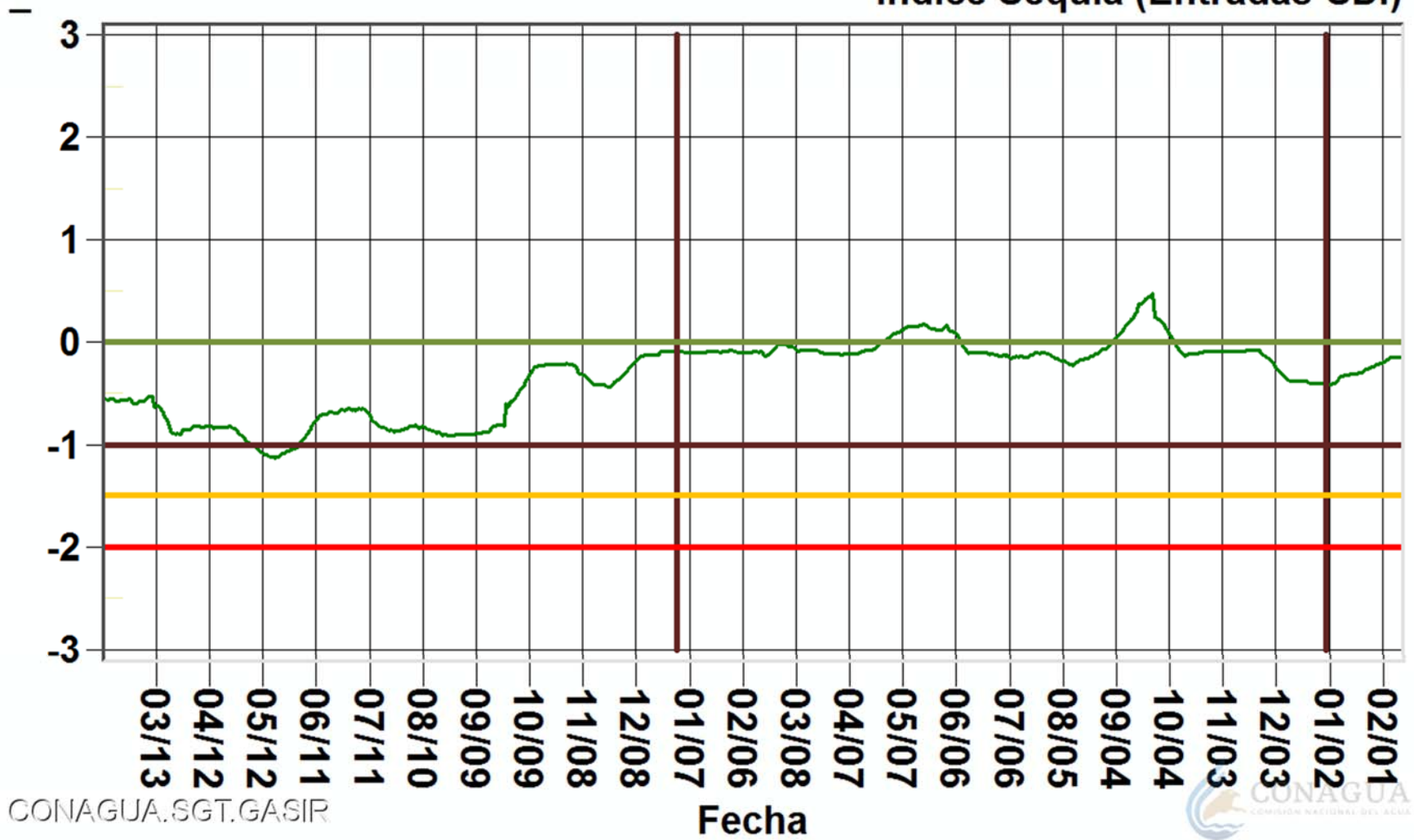
# Presa El Centenario, Coah.

Índice Sequía (Entradas-SDI)



# Presa San Miguel, Coah.

Índice Sequía (Entradas-SDI)



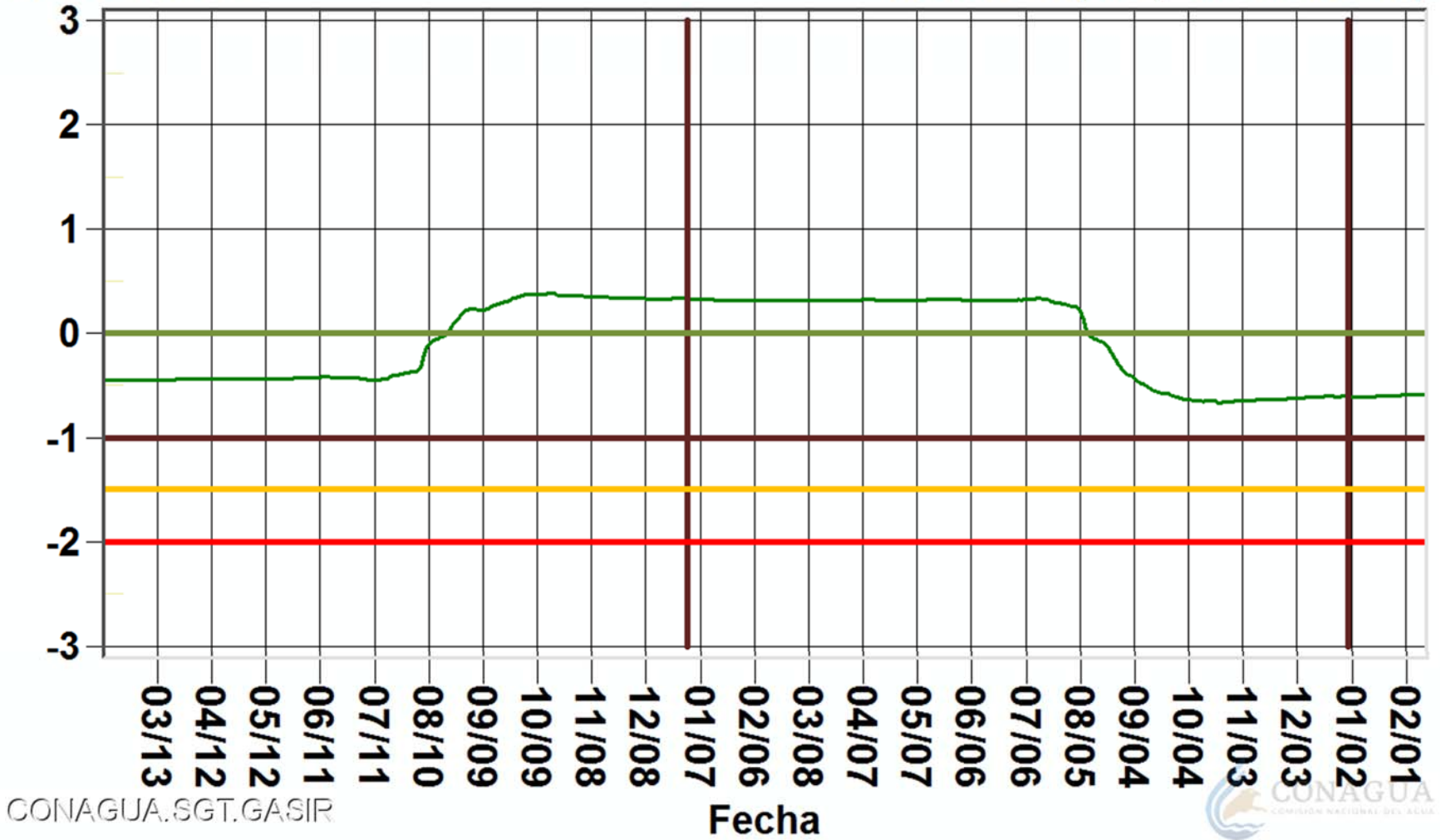
CONAGUA.SGT.GASIR



# Presa El Granero (Luis L. León), Chih.

Río Conchos

Índice Sequía (Entradas-SDI)





# Presa La Fragua, Coah.

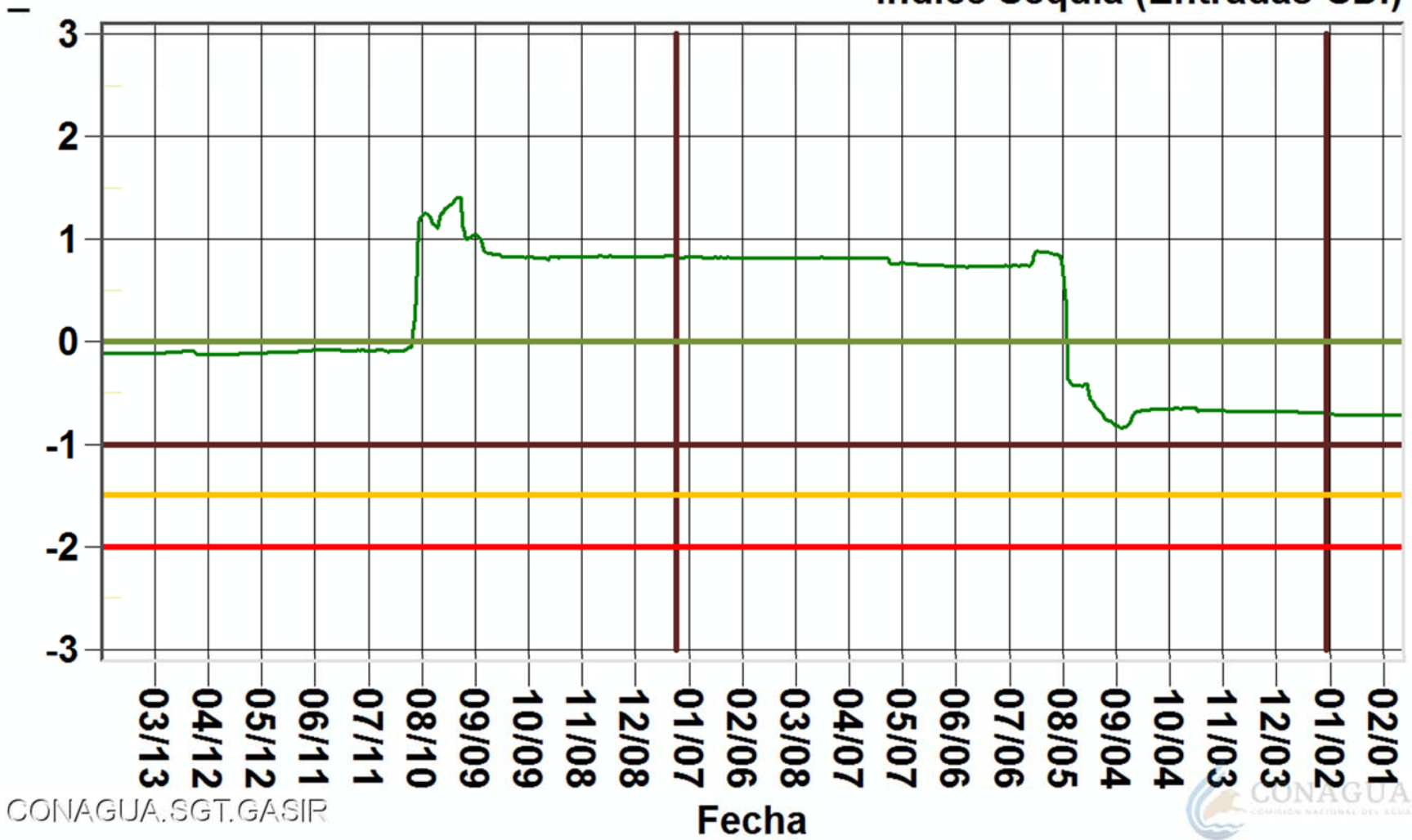
Río San Rodrigo

Índice Sequía (Entradas-SDI)



# Presa El Rejón, Chih.

Índice Sequía (Entradas-SDI)

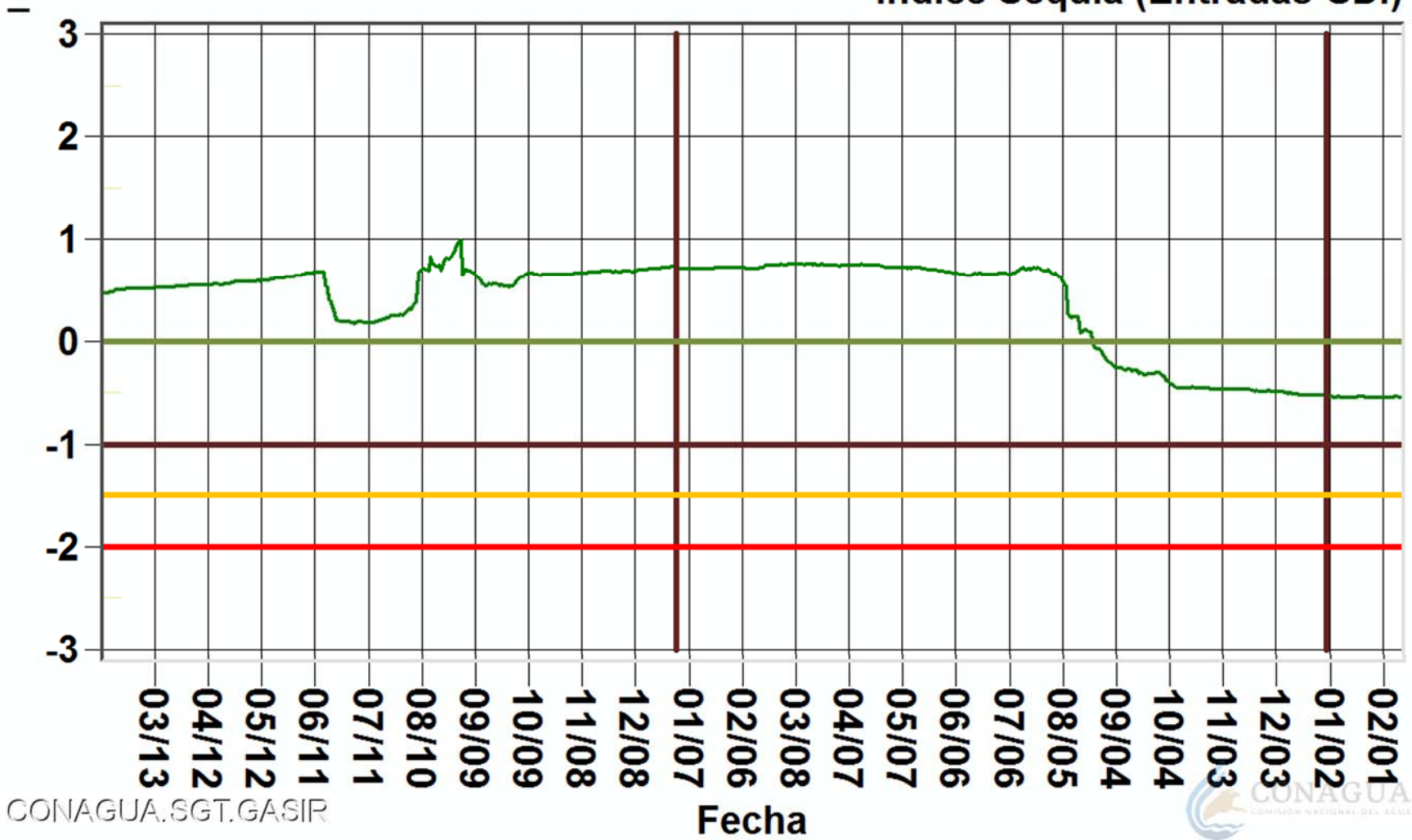


CONAGUA.SGT.GASIR



# Presa Chihuahua, Chih.

Índice Sequía (Entradas-SDI)



# Presas Las Vírgenes (Francisco I. Madero), Chih.

Río Conchos

Índice Sequía (Entradas-SDI)

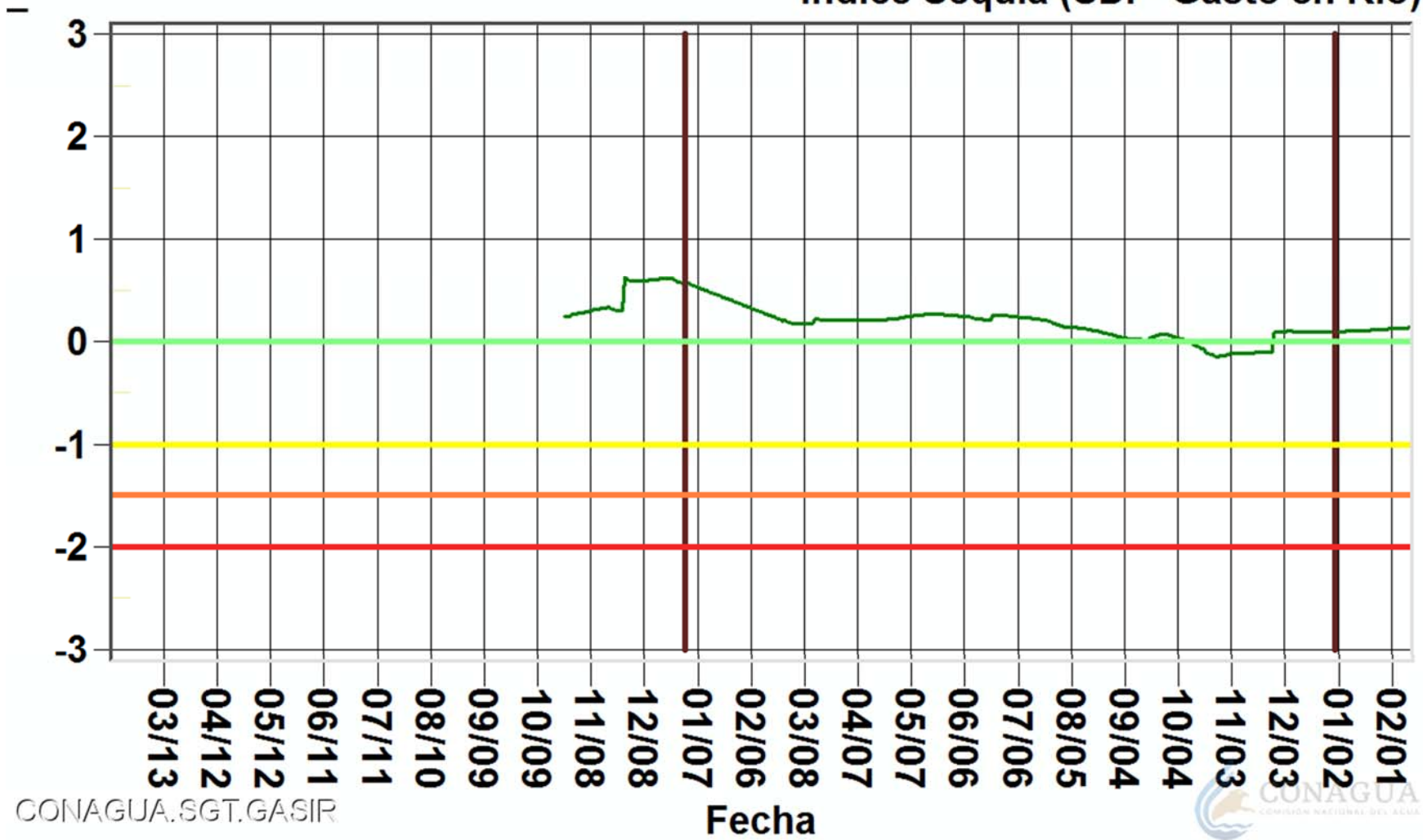


CONAGUA.SGT.GASIR



# Sabinas, Coah.

Índice Sequía (SDI - Gasto en Río)



# Tecuán, Chih.

Índice Sequía (SDI - Gasto en Río)



CONAGUA.SGT.GASIR



# Presa Lago Toronto (La Boquilla), Chih.

Río Conchos

Índice Sequía (Entradas-SDI)



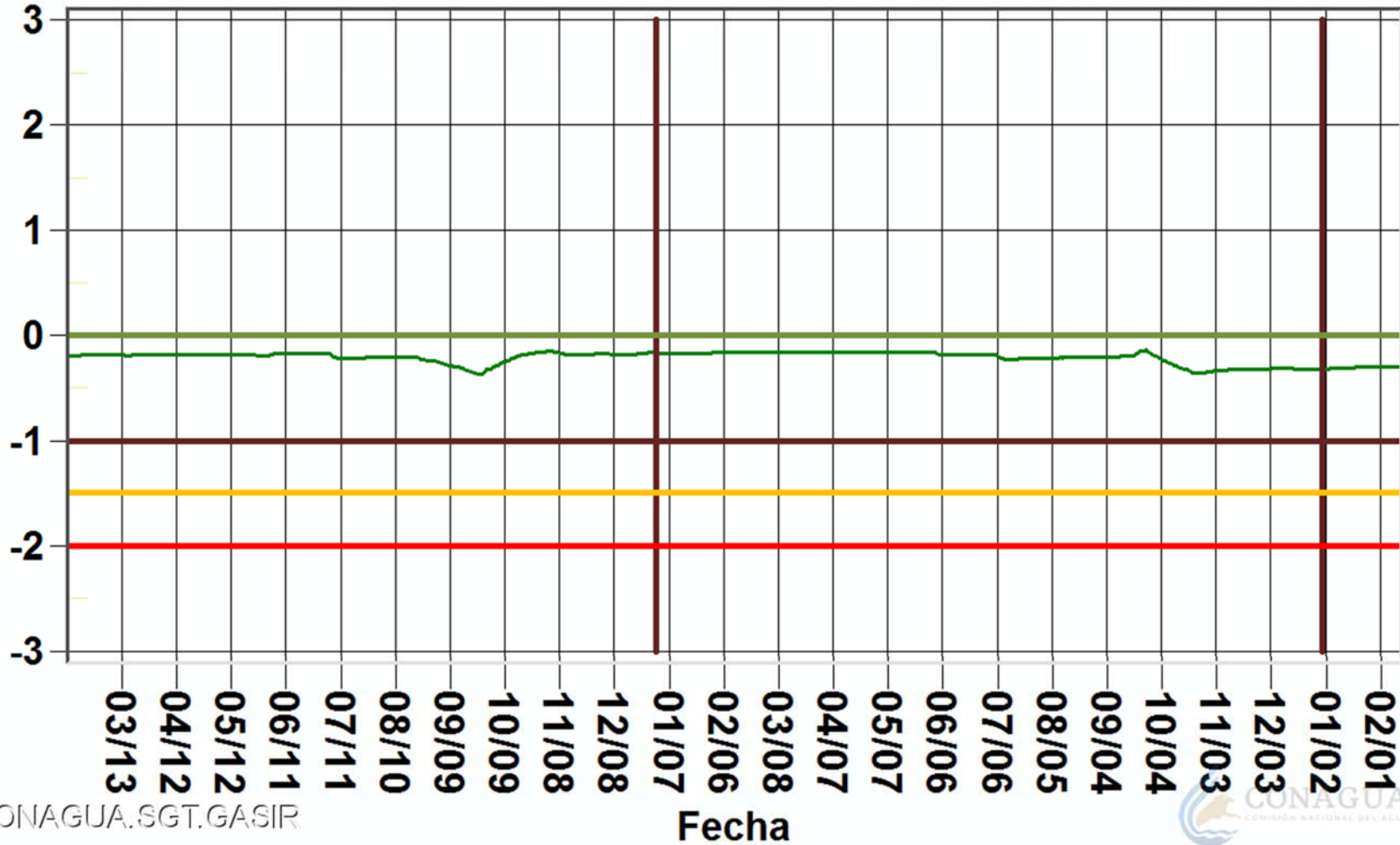
CONAGUA.SGT.GASIR



# Presa Don Martín (Venustiano Carranza), Coah.

Río Salado

Índice Sequía (Entradas-SDI)



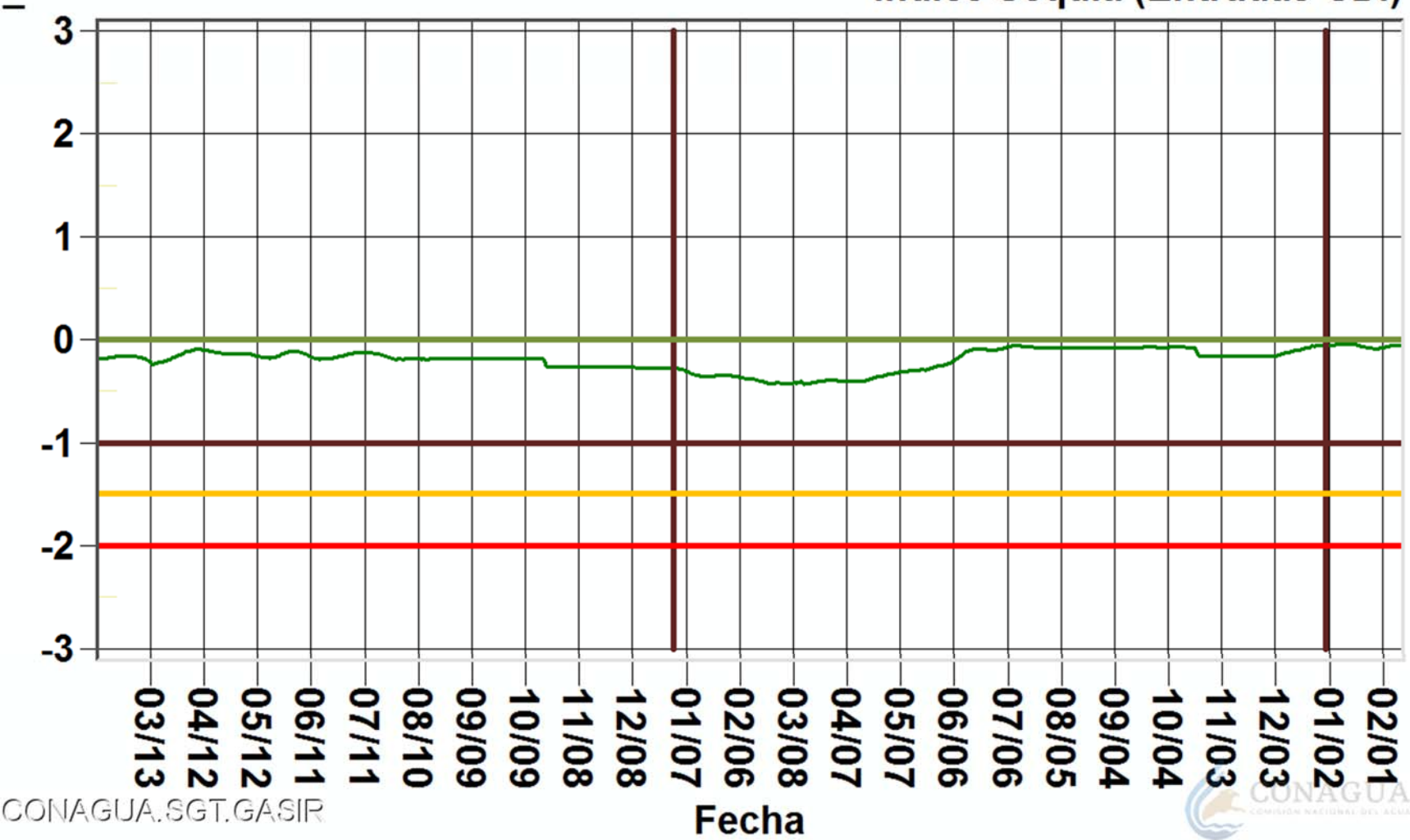
CONAGUA.SGT.GASIR





# Presa Salinillas, N.L.

Índice Sequía (Entradas-SDI)

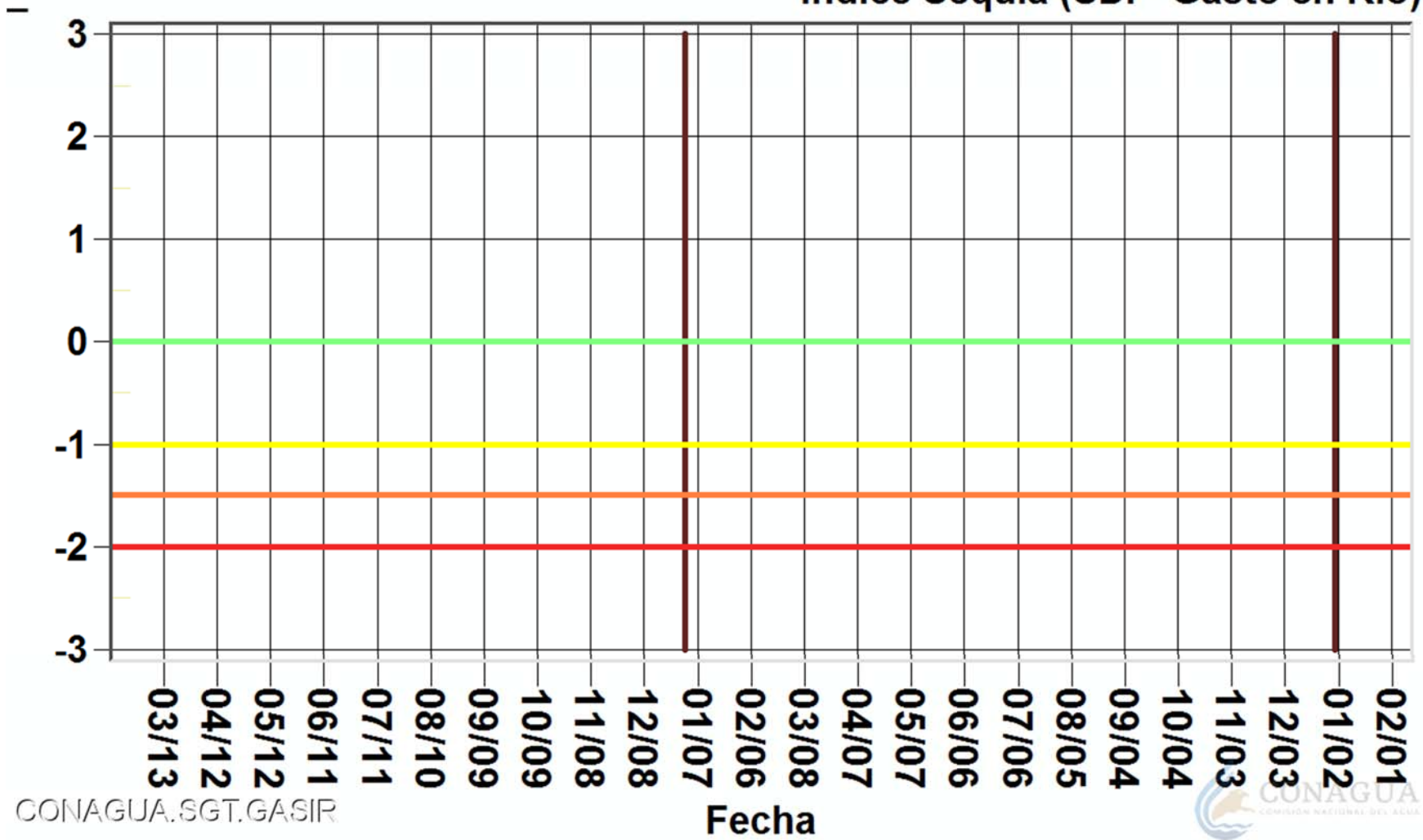


CONAGUA.SGT.GASIR



# Colina, Chih.

Índice Sequía (SDI - Gasto en Río)

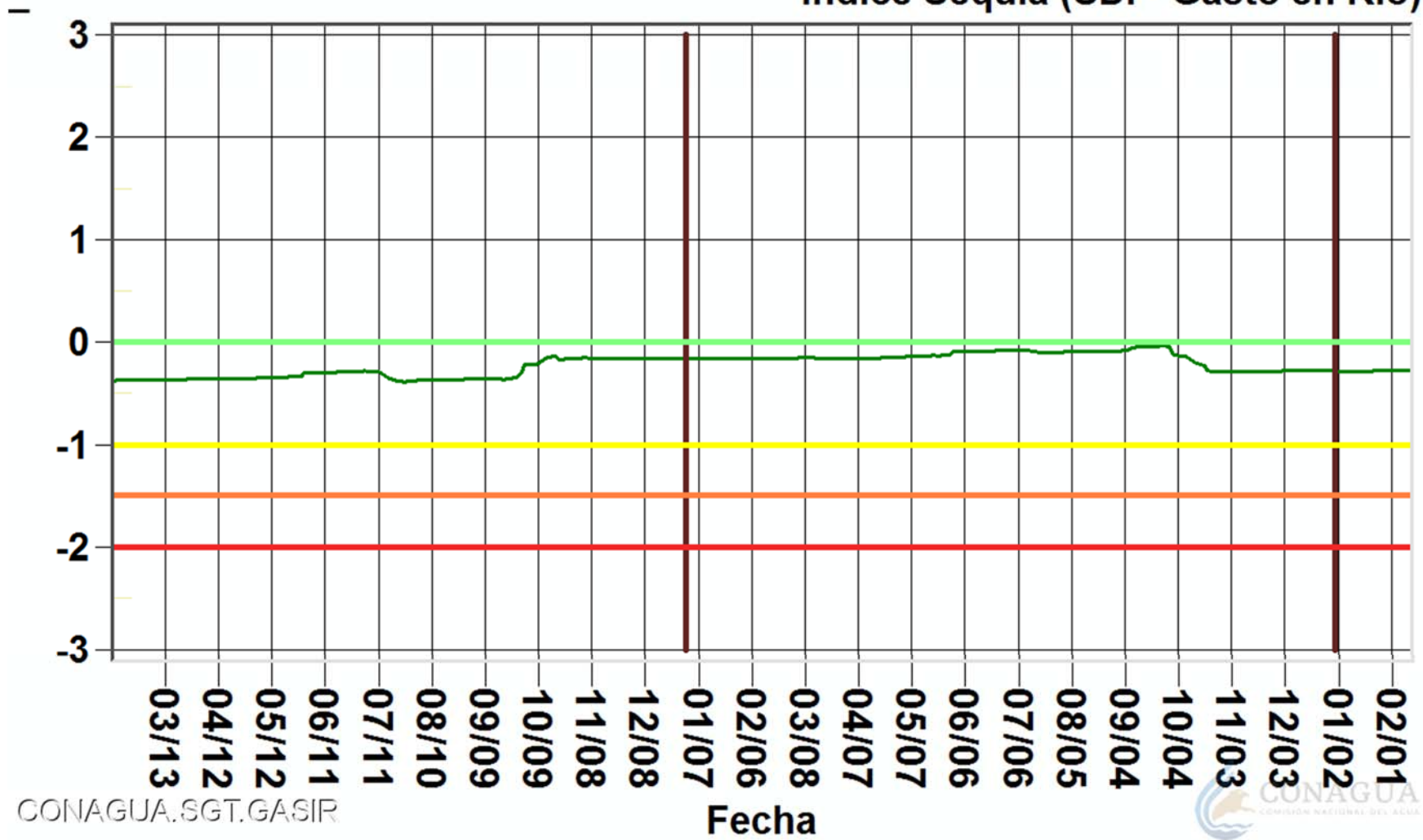


CONAGUA.SGT.GASIR



# Rodríguez, N.L.

Índice Sequía (SDI - Gasto en Río)



CONAGUA.SGT.GASIR



# Presa Falcón, Tamps.

Río Bravo

Índice Sequía (Entradas-SDI)



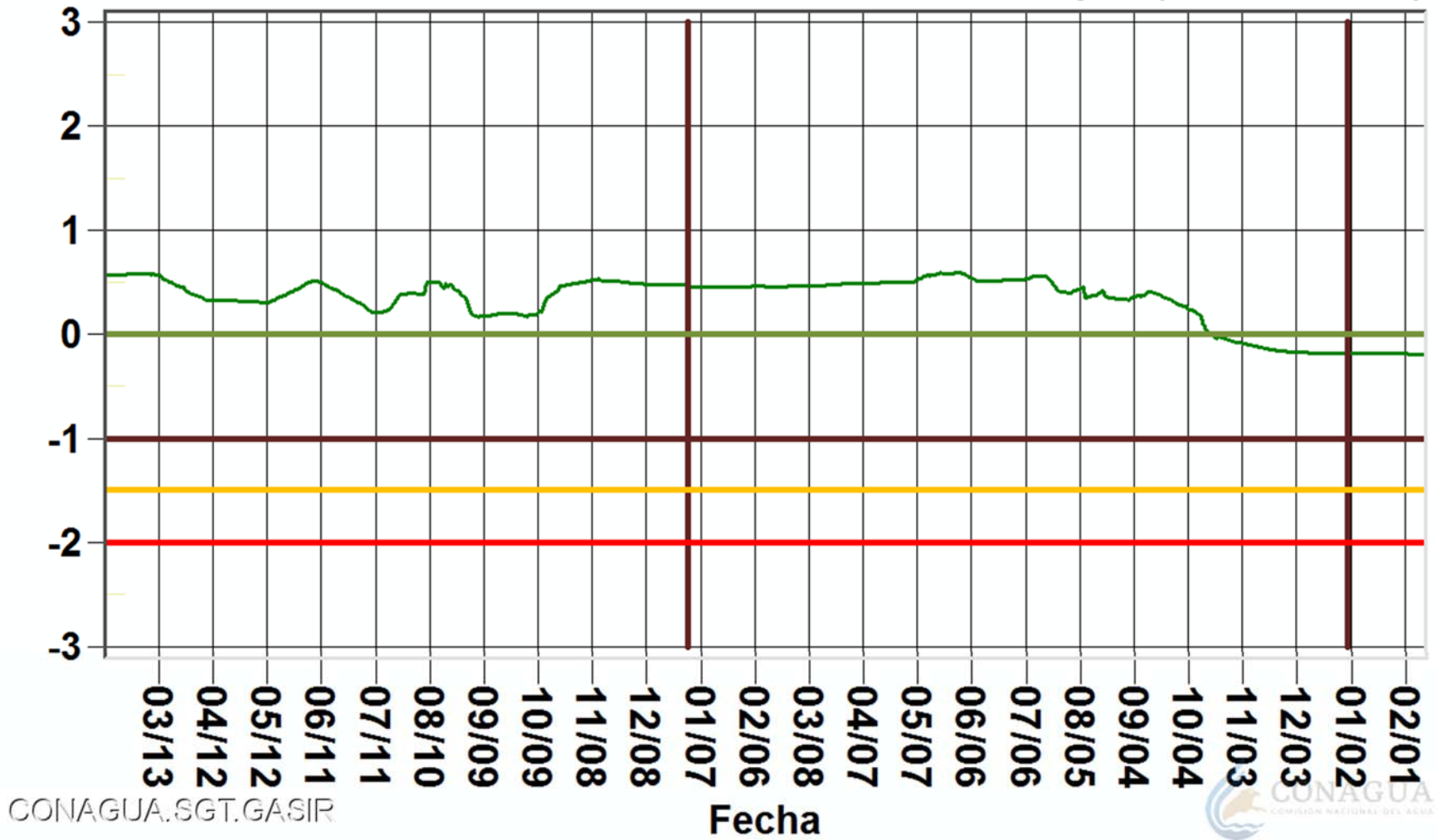
CONAGUA.SGT.GASIR



# Presa Pico del Águila, Chih.

Río El Florido

Índice Sequía (Entradas-SDI)



# Presa San Gabriel (Fed. Mexicano), Dgo.

Río Florido

Índice Sequía (Entradas-SDI)



# Presa Las Blancas, Tams.

Río Álamo

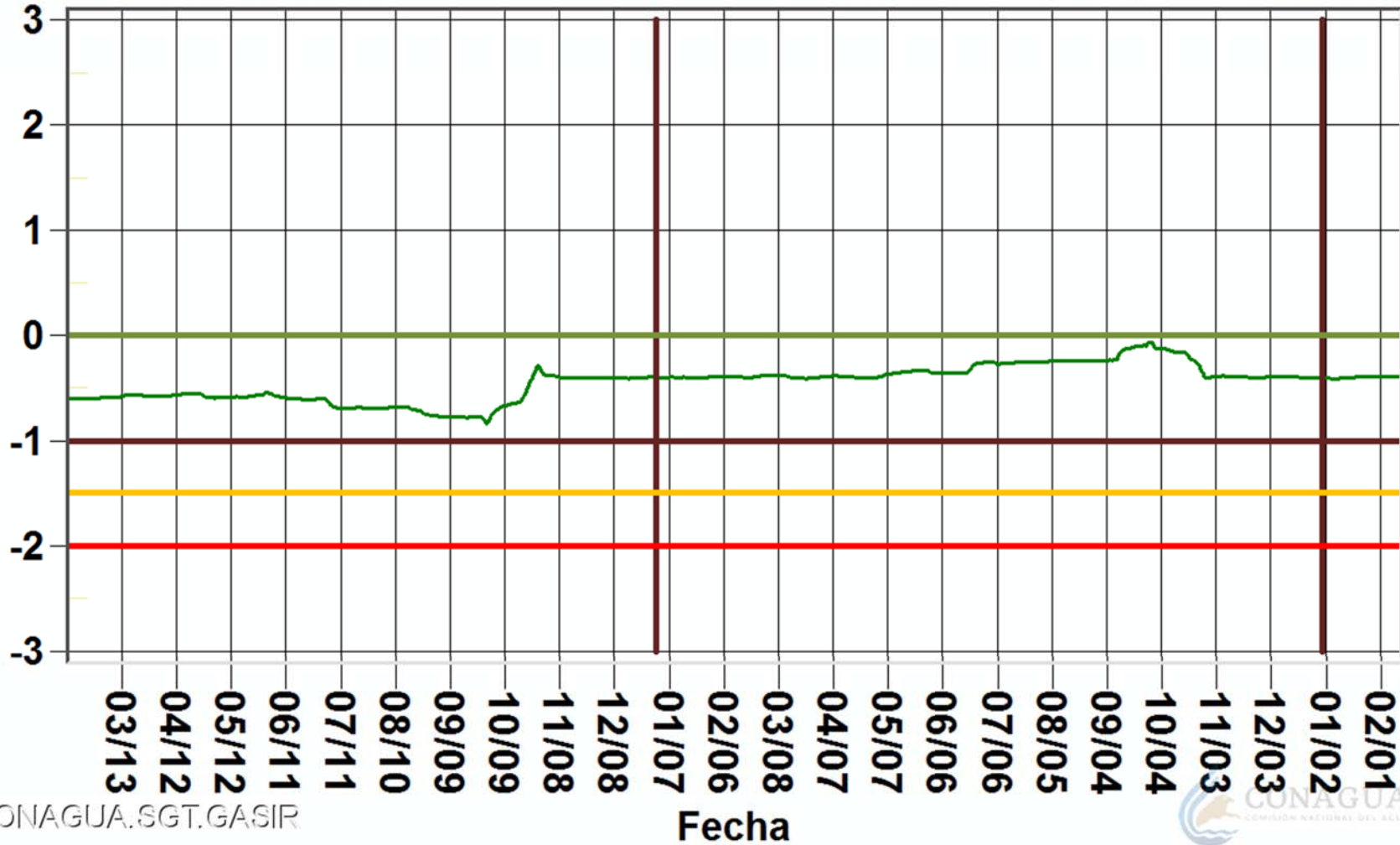
Índice Sequía (Entradas-SDI)



# Presa El Azúcar (Marte R. Gómez), Tamps.

Río San Juan

Índice Sequía (Entradas-SDI)



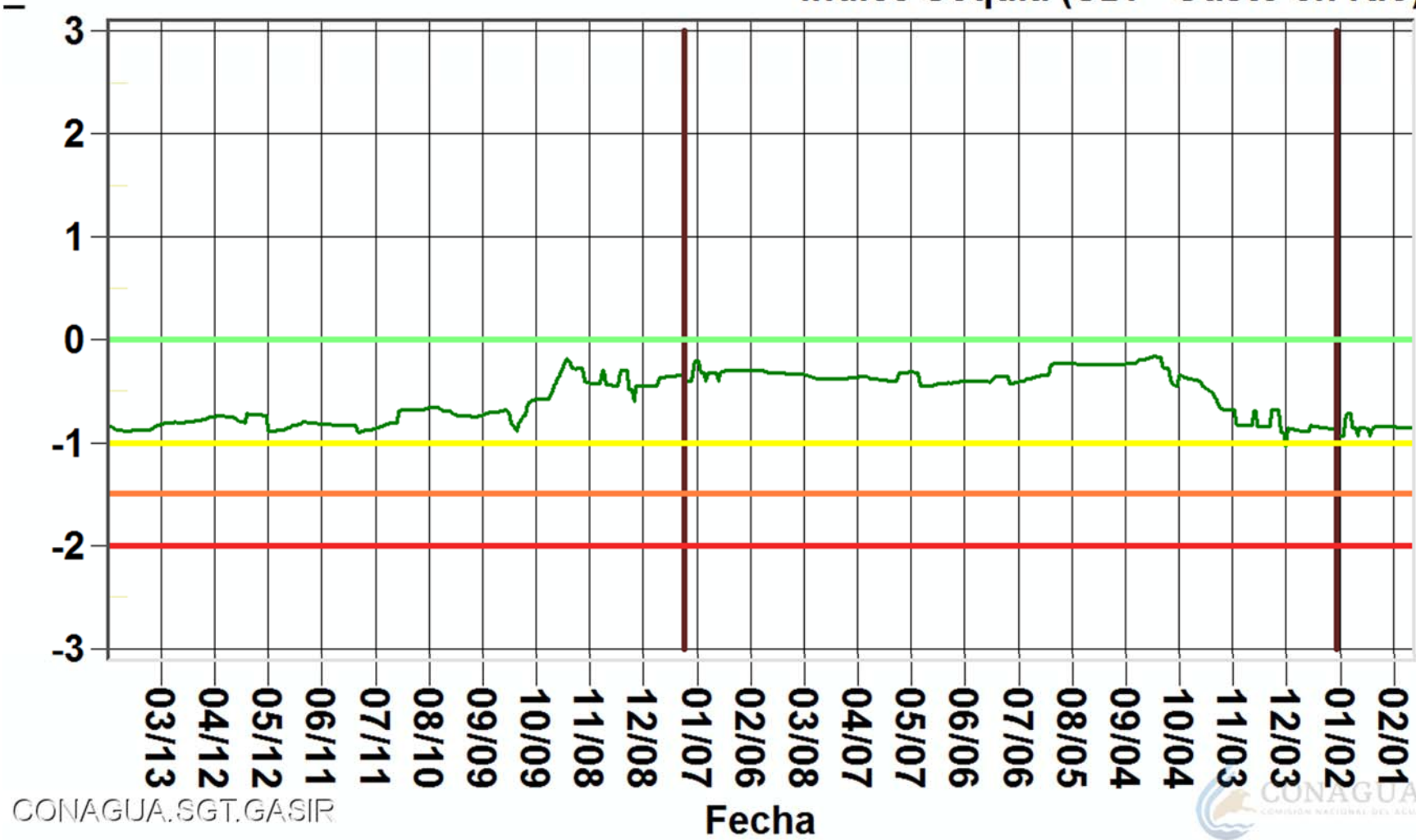
CONAGUA.SGT.GASIR





# Los Aldamas, N.L.

Índice Sequía (SDI - Gasto en Río)

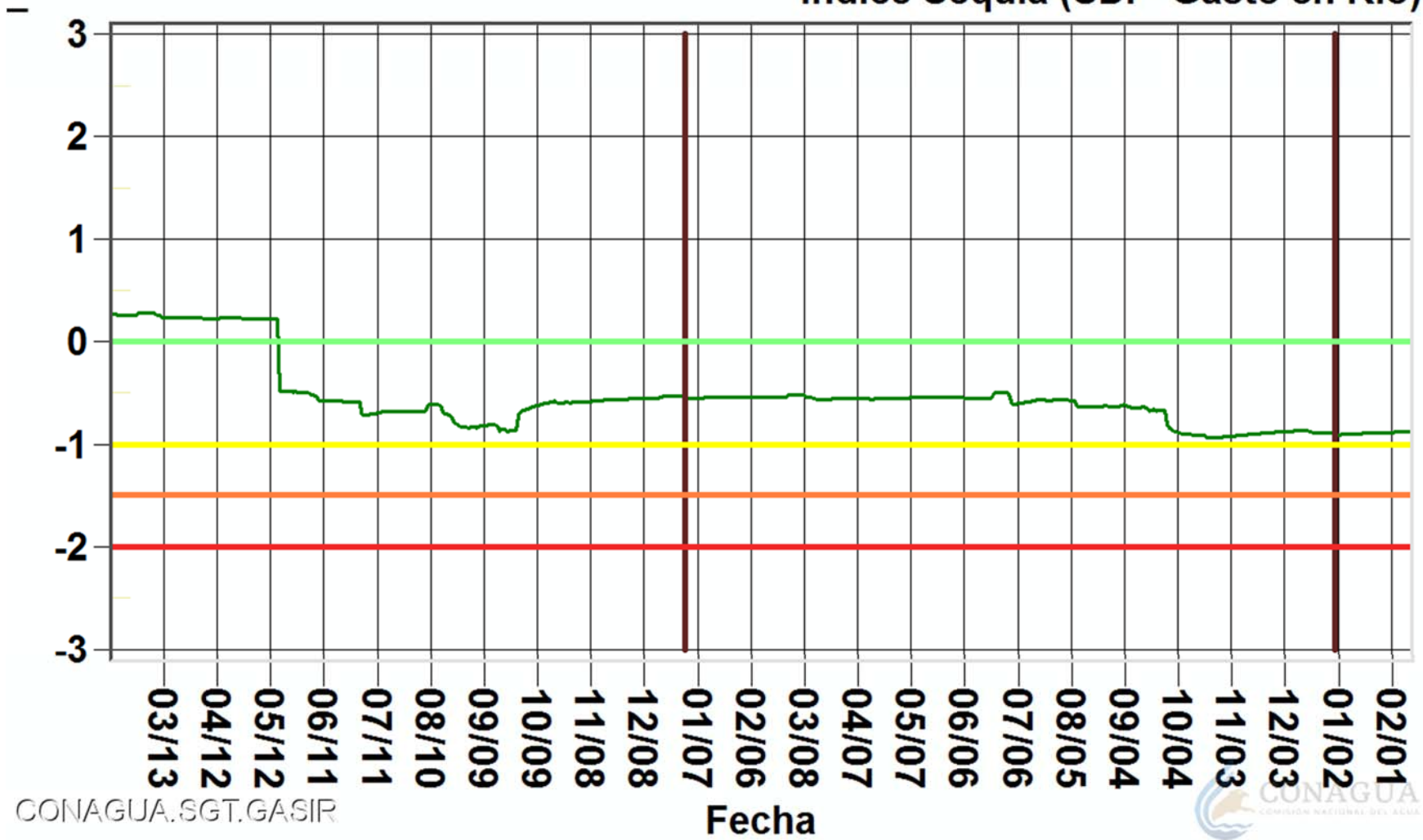


CONAGUA.SGT.GASIR



# Ciénega de Flores, N.L.

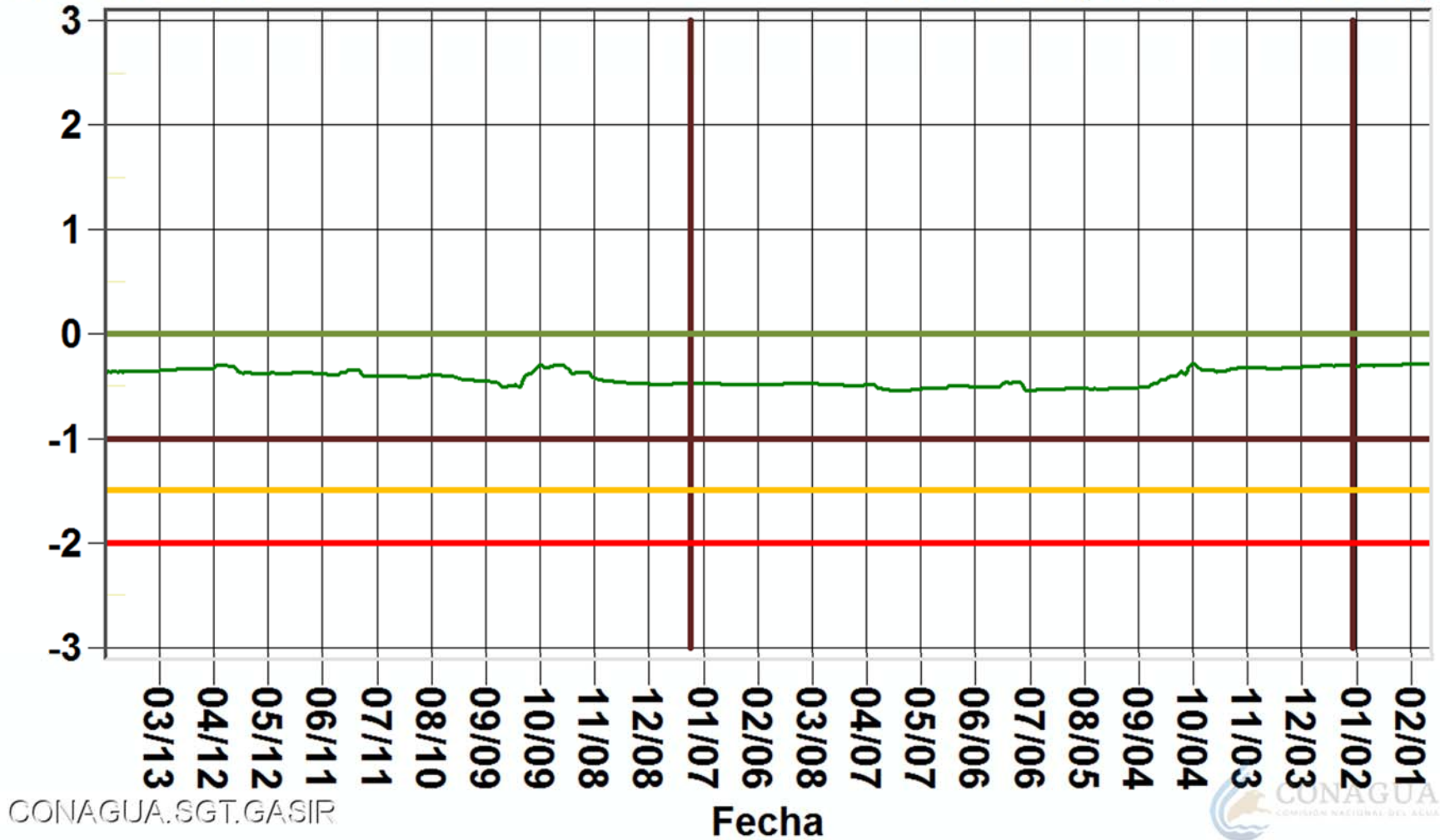
Índice Sequía (SDI - Gasto en Río)



# Presa El Cuchillo (Cuchillo-Solidaridad), N.L.

Río San Juan

Índice Sequía (Entradas-SDI)

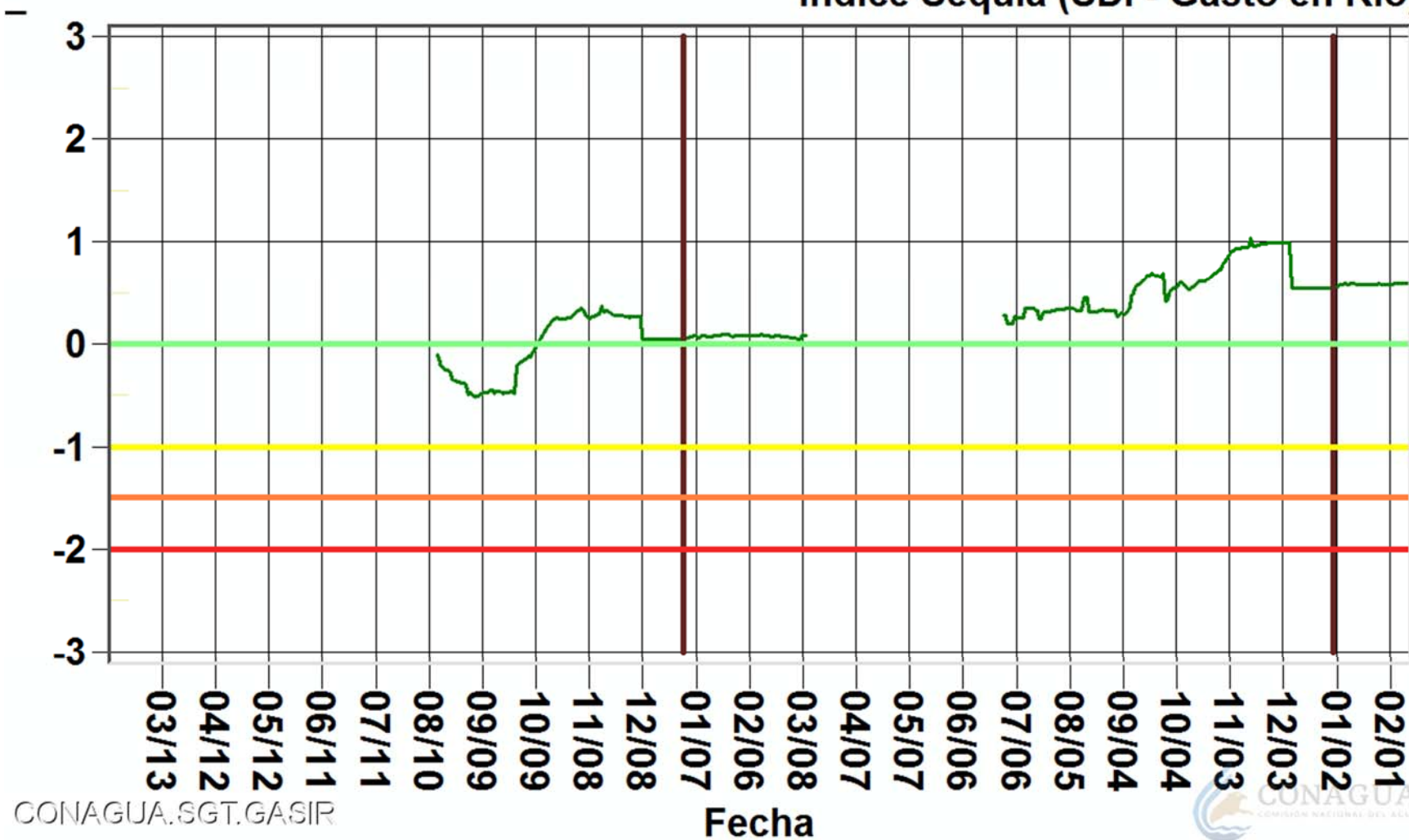


CONAGUA.SGT.GASIR



# Cadereyta, N.L.

Índice Sequía (SDI - Gasto en Río)



CONAGUA.SGT.GASIR



# Presa La Boca (Rodrigo Gómez), N.L.

Río Salado

Índice Sequía (Entradas-SDI)



CONAGUA.SGT.GASIR

