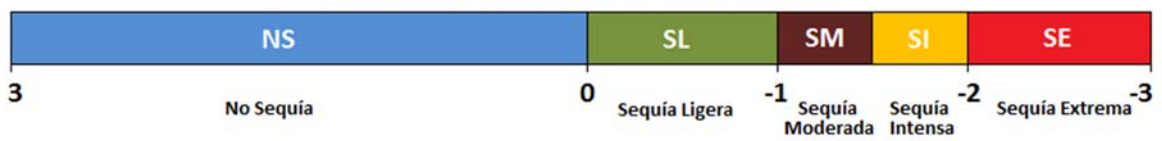


Escala del Índice de Sequía por Ecurrimiento



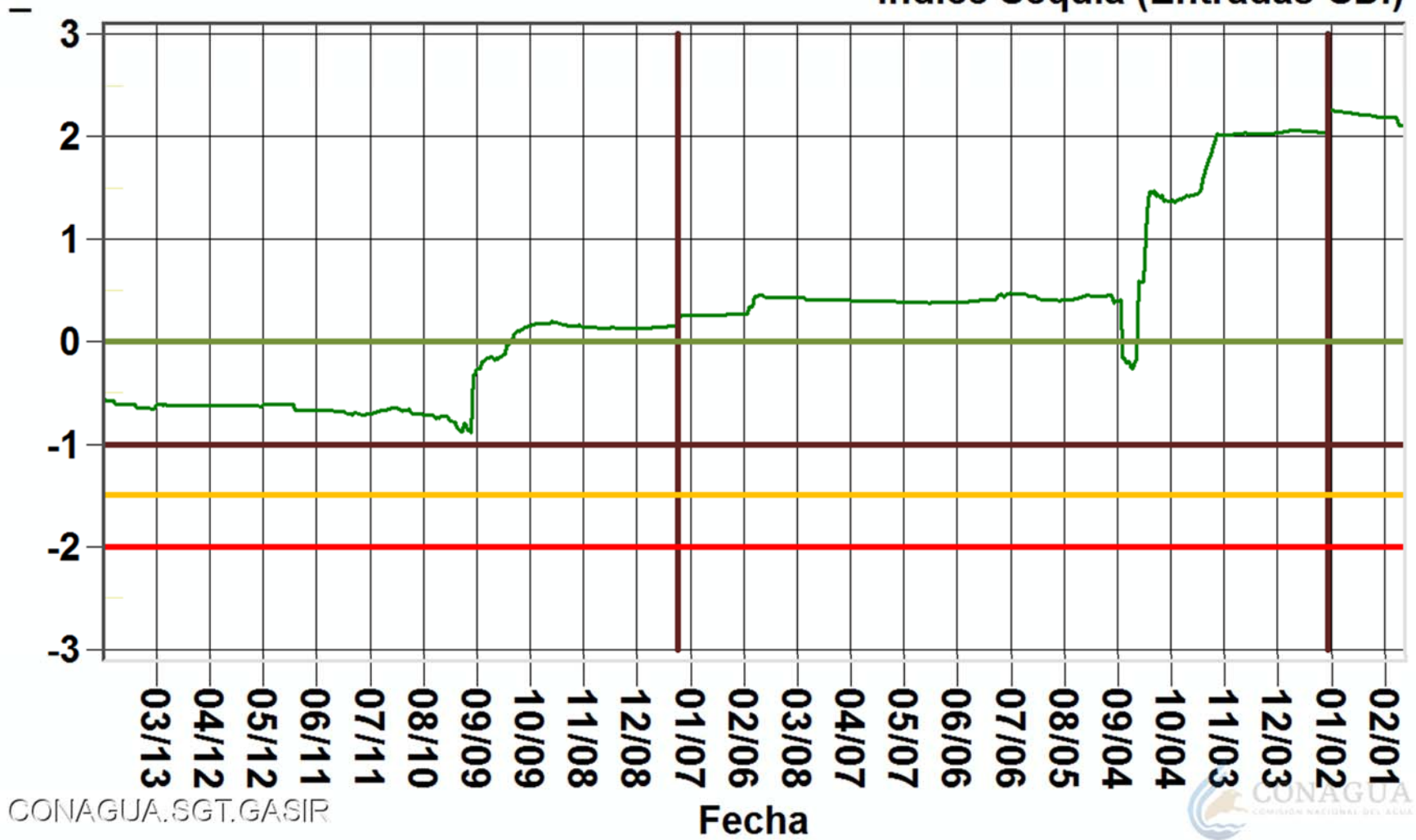
| Datos horarios de presas | | | | |
|---|------------|------------|-------|-------------------------------------|
| Estación | Fecha | Índice SDI | Tipo | Municipio |
| Ramón López Velarde, Zac. | 2019/02/11 | 2.103 | PRESA | Jerez |
| El Pinito, Jal. | 2019/02/11 | -1.022 | HIDRO | Huejuquilla el Alto |
| Derivadora Pabellón, Ags. | 2019/02/11 | -0.033 | PRESA | Rincón de Romos |
| Tenasco, Jal. | 2019/02/11 | -0.452 | PRESA | Santa María de los Ángeles |
| Plutarco Elías Calles, Ags. | 2019/02/11 | -0.425 | PRESA | San José de Gracia |
| Jocoque, Ags. | 2019/02/11 | -0.249 | PRESA | San José de Gracia |
| Ing. Julián Adame Alatorre, Zac. | 2019/02/11 | -0.152 | PRESA | Villanueva |
| La Codorniz, Ags. | 2019/02/11 | 0.183 | PRESA | Calvillo |
| El Chique, Zac. | 2019/02/11 | -0.260 | PRESA | Tabasco |
| Abelardo L. Rodríguez., Ags. | 2019/02/11 | -0.462 | PRESA | Jesús María |
| Aguamilpa Solidaridad, Nay. | 2019/02/11 | 1.167 | PRESA | Tepic |
| Capomal, Nay. | 2019/02/11 | 0.203 | HIDRO | Santiago Ixcuintla |
| Bolaños, Jal. | 2019/02/11 | | HIDRO | Bolaños |
| Media Luna, Ags. | 2019/02/11 | 0.579 | PRESA | Calvillo |
| El Niagara, Ags. | 2019/02/11 | 1.357 | PRESA | Aguascalientes |
| Miguel Alemán, Zac. | 2019/02/11 | 0.457 | PRESA | Tepechitlán |
| Mololoa, Nay. | 2019/02/11 | -2.274 | | Tepic |
| El Cuarenta, Jal. | 2019/02/11 | 1.656 | PRESA | Lagos de Moreno |
| Calerita, Jal. | 2019/02/11 | -0.309 | HIDRO | Teocaltiche |
| Leonardo Rodríguez Alcaine, Nay. | 2019/02/11 | 1.030 | PRESA | La Yesca |
| La Sauceda, Jal. | 2019/02/11 | 0.442 | HIDRO | Lagos de Moreno |
| San Gaspar de los Reyes, Jal. | 2019/02/11 | 2.442 | HIDRO | Jalostotitlán |
| Los Castillos, Gto. | 2019/02/11 | 3.000 | HIDRO | León |
| Arroyo los castillos, Gto. | 2019/02/11 | 3.000 | HIDRO | León |
| La Yesca, Jal. | 2019/02/11 | 3.000 | PRESA | Hostotipaquillo |
| El Estribón, Jal. | 2019/02/11 | -0.164 | PRESA | Yahualica de González Gallo |
| La Cuña, Jal. | 2019/02/11 | | HIDRO | Yahualica de González Gallo |
| Peñuelitas, Gto. | 2019/02/11 | 0.922 | PRESA | Dolores Hidalgo Cuna de la Independ |
| Puente Dolores, Gto. | 2019/02/11 | 1.457 | HIDRO | Dolores Hidalgo Cuna de la Independ |
| Cuixtla, Jal. | 2019/02/11 | | HIDRO | San Cristóbal de la Barranca |
| La Boquilla, Jal. | 2019/02/11 | | HIDRO | San Cristóbal de la Barranca |
| Cuquío, Jal. | 2019/02/11 | -0.115 | PRESA | Cuquío |
| Santa Rosa, Jal. | 2019/02/11 | 1.232 | PRESA | Amatitán |
| El Chapín, Gto. | 2019/02/11 | 1.991 | HIDRO | Guanajuato |
| Gaviotas, Nay. | 2019/02/11 | | HIDRO | Bahía de Banderas |
| La Purísima, Gto. | 2019/02/11 | 2.937 | PRESA | Guanajuato |
| Ignacio Allende, Gto. | 2019/02/11 | 1.781 | PRESA | San Miguel de Allende |
| La Begoña (hidro Ignacio Allende), Gto. | 2019/02/11 | -0.021 | HIDRO | San Miguel de Allende |
| El Tule, Jal. | 2019/02/11 | -0.892 | PRESA | Arandas |

| Datos horarios de presas | | | | |
|--------------------------------------|------------|------------|-------|-------------------|
| Estación | Fecha | Índice SDI | Tipo | Municipio |
| Atemajac, Jal. | 2019/02/11 | -0.095 | HIDRO | Arandas |
| La Red, Jal. | 2019/02/11 | 2.104 | PRESA | Acatic |
| Arandas, Gto. | 2019/02/11 | 0.194 | HIDRO | Irapuato |
| Ing. Elías González Chávez, Jal. | 2019/02/11 | 1.551 | PRESA | Zapotlanejo |
| Las Adjuntas, Gto. | 2019/02/11 | 0.915 | HIDRO | Manuel Doblado |
| Ing. Santiago Camarena, Jal. | 2019/02/11 | -0.180 | PRESA | Teuchitlán |
| Salamanca, Gto. | 2019/02/11 | 1.180 | HIDRO | Salamanca |
| Ameche, Gto. | 2019/02/11 | 1.662 | HIDRO | Apaseo el Grande |
| Pericos, Gto. | 2019/02/11 | 0.946 | HIDRO | Salamanca |
| Mariano Abasolo, Gto. | 2019/02/11 | -0.357 | PRESA | Pénjamo |
| La Venta, Qro. | 2019/02/11 | -0.523 | PRESA | Pedro Escobedo |
| Hurtado, Jal. | 2019/02/11 | -0.324 | PRESA | Acatlán de Juárez |
| La Golondrina, Gto. | 2019/02/11 | 0.712 | PRESA | Pénjamo |
| Corona, Jal. | 2019/02/11 | 0.719 | HIDRO | Zapotlán del Rey |
| Zapotlanejo, Jal. | 2019/02/11 | | HIDRO | Juanacatlán |
| Zula río, Jal. | 2019/02/11 | 3.000 | HIDRO | Ocotlán |
| Atequiza, Jal. | 2019/02/11 | 1.962 | HIDRO | Chapala |
| Yurécuaro, Mich. | 2019/02/11 | 1.613 | HIDRO | Ayotlán |
| MALTARAÑA | 2019/02/11 | 1.192 | HIDRO | Jamay |
| Laguna de Yuriria, Gto. | 2019/02/11 | 2.020 | PRESA | Yuriria |
| Salvatierra, Gto. | 2019/02/11 | 0.489 | HIDRO | Salvatierra |
| Corrales, Mich. | 2019/02/11 | 1.278 | HIDRO | Penjamillo |
| Lago de Chapala, Jal. | 2019/02/11 | 0.734 | PRESA | Chapala |
| Melchor Ocampo, Mich. | 2019/02/11 | 1.384 | PRESA | Angamacutiro |
| Solís, Gto. | 2019/02/11 | 1.978 | PRESA | Acámbaro |
| Braniff, Gto. | 2019/02/11 | 1.305 | HIDRO | Acámbaro |
| Laguna del Fresno, Mich. | 2019/02/11 | -0.063 | PRESA | Penjamillo |
| Tacotán, Jal. | 2019/02/11 | 0.054 | PRESA | Unión de Tula |
| Copándaro, Mich. | 2019/02/11 | -1.288 | PRESA | Jiquilpan |
| Tepuxtepec, Mich. | 2019/02/11 | 1.820 | PRESA | Contepec |
| Cajón de Peña, Jal. | 2019/02/11 | -0.089 | PRESA | Tomatlán |
| Guaracha, Mich. | 2019/02/11 | -1.195 | PRESA | Villamar |
| Ramón Corona Madrigal General, Jal. | 2019/02/11 | -0.558 | PRESA | Ayutla |
| El Gigante, Mich. | 2019/02/11 | 0.231 | HIDRO | Maravatío |
| Urepetiro, Mich. | 2019/02/11 | 0.287 | PRESA | Tlazazalca |
| Jaripo, Mich. | 2019/02/11 | -0.957 | PRESA | Villamar |
| Aristeo Mercado, Mich. | 2019/02/11 | 0.932 | PRESA | Jiménez |
| Camécuaro, Mich. | 2019/02/11 | -0.729 | HIDRO | Tangancícuaro |
| Basilio Vadillo, Jal. | 2019/02/11 | -0.780 | PRESA | El Limón |
| Francisco José Trinidad Fabela, Méx. | 2019/02/11 | 0.548 | PRESA | Atzacmulco |
| Malpaís, Mich. | 2019/02/11 | 0.521 | PRESA | Queréndaro |
| Puente Atlacomulco, Méx. | 2019/02/11 | | HIDRO | Atzacmulco |
| Tercer Mundo, Mich. | 2019/02/11 | 3.000 | PRESA | Senguio |

| Datos horarios de presas | | | | |
|-----------------------------|------------|------------|-------|-------------------------|
| Estación | Fecha | Índice SDI | Tipo | Municipio |
| San Andrés Tepetitlán, Méx. | 2019/02/11 | 1.760 | PRESA | San Felipe del Progreso |
| PUENTE MEXTEPEC | 2019/02/11 | | HIDRO | San Felipe del Progreso |
| Santa María del Llano, Méx. | 2019/02/11 | -1.505 | HIDRO | Ixtlahuaca |
| Coíntzio, Mich. | 2019/02/11 | 0.622 | PRESA | Morelia |
| José Antonio Alzate, Méx. | 2019/02/11 | 2.596 | PRESA | Temoaya |
| Ignacio Ramírez, Méx. | 2019/02/11 | 1.460 | PRESA | Almoloya de Juárez |
| Atotonilco 2, Méx. | 2019/02/11 | | HIDRO | Almoloya de Juárez |
| La Y, Méx. | 2019/02/11 | 2.974 | HIDRO | Otzolotepec |
| Calixtlahuaca, Méx. | 2019/02/11 | 0.314 | HIDRO | Toluca |
| LA LOMA | 2019/02/11 | | HIDRO | Toluca |
| Peñitas, Col. | 2019/02/11 | -0.273 | HIDRO | Comala |
| Cihuatlán, Jal. | 2019/02/11 | | HIDRO | Cihuatlán |
| Solidaridad, Jal. | 2019/02/11 | -1.534 | PRESA | Pihuamo |
| Armería, Col. | 2019/02/11 | -1.398 | HIDRO | Abasolo |
| Callejones, Col. | 2019/02/11 | -0.317 | HIDRO | Tecomán |
| Laguna de Amela, Col. | 2019/02/11 | 0.396 | PRESA | Francisco I. Madero |

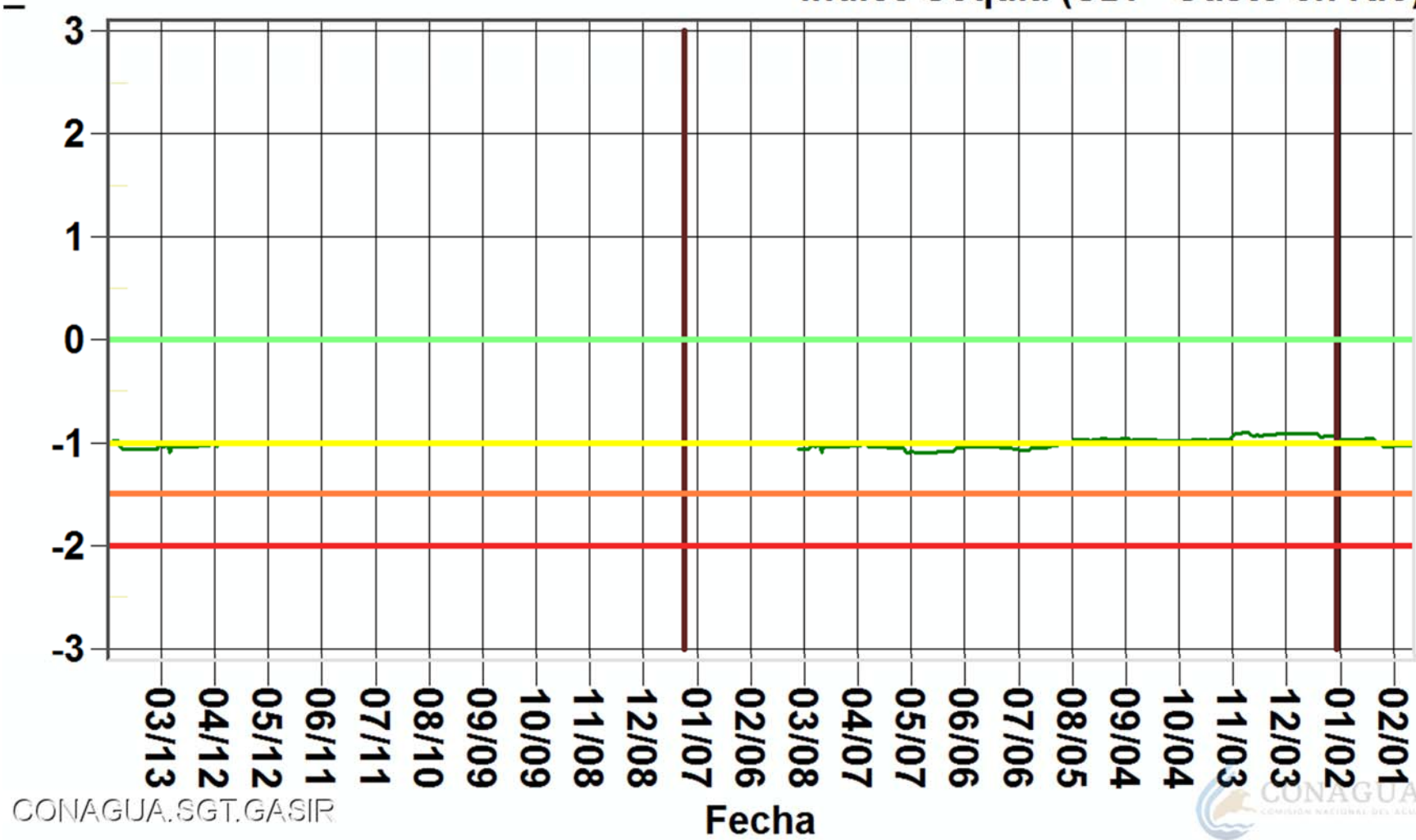
Presa Boca del Tesorero, Zac.

Índice Sequía (Entradas-SDI)



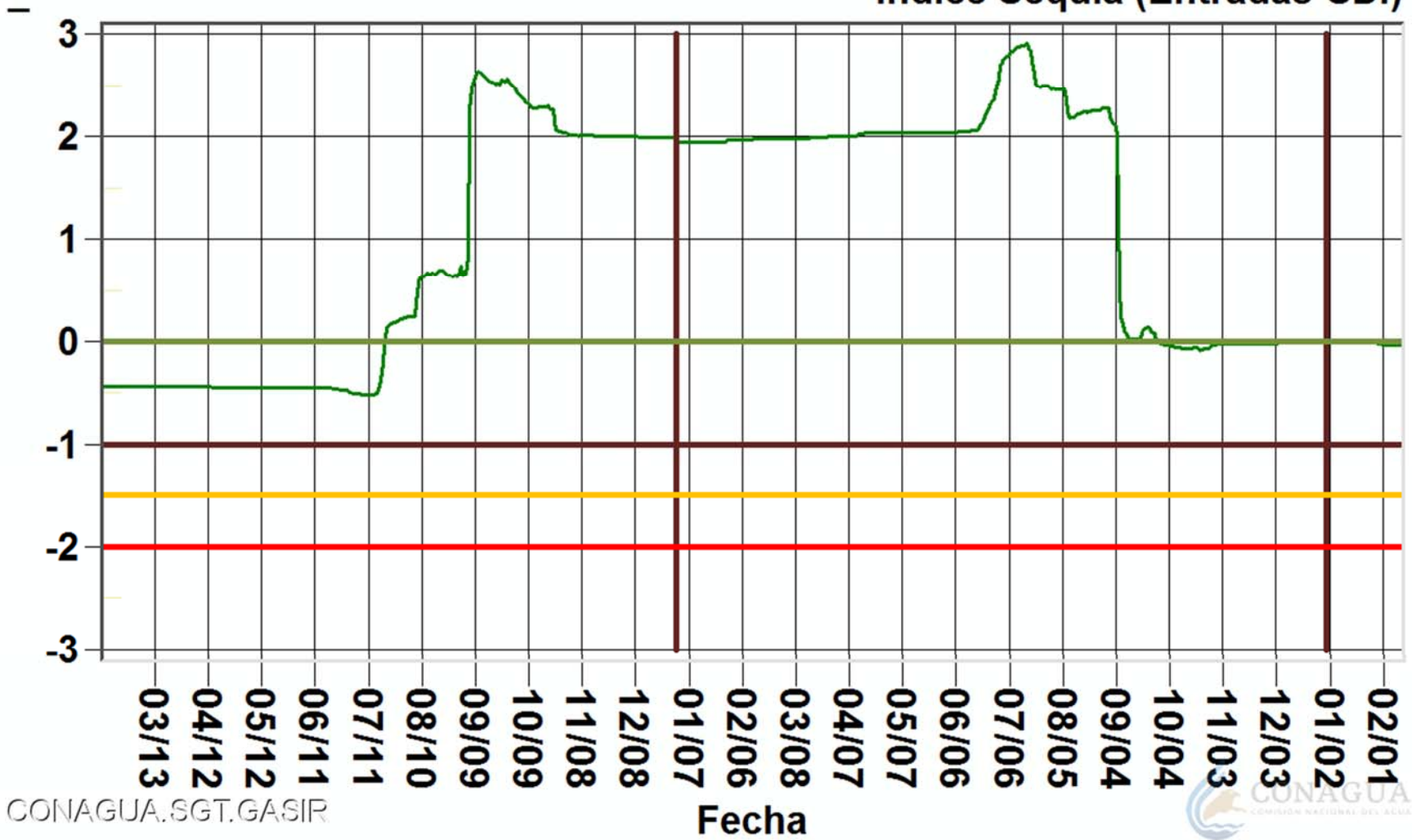
El Pinito, Jal.

Índice Sequía (SDI - Gasto en Río)



Presa Potrerillos, Ags.

Índice Sequía (Entradas-SDI)



CONAGUA.SGT.GASIR



Presa Tenasco, Jal.

Índice Sequía (Entradas-SDI)



CONAGUA.SGT.GASIR



Presa Calles, Ags.

Índice Sequía (Entradas-SDI)



CONAGUA.SGT.GASIR



Presa Jocoque, Ags.

Índice Sequía (Entradas-SDI)



CONAGUA.SGT.GASIR



Presa Tayahua, Zac.

Índice Sequía (Entradas-SDI)

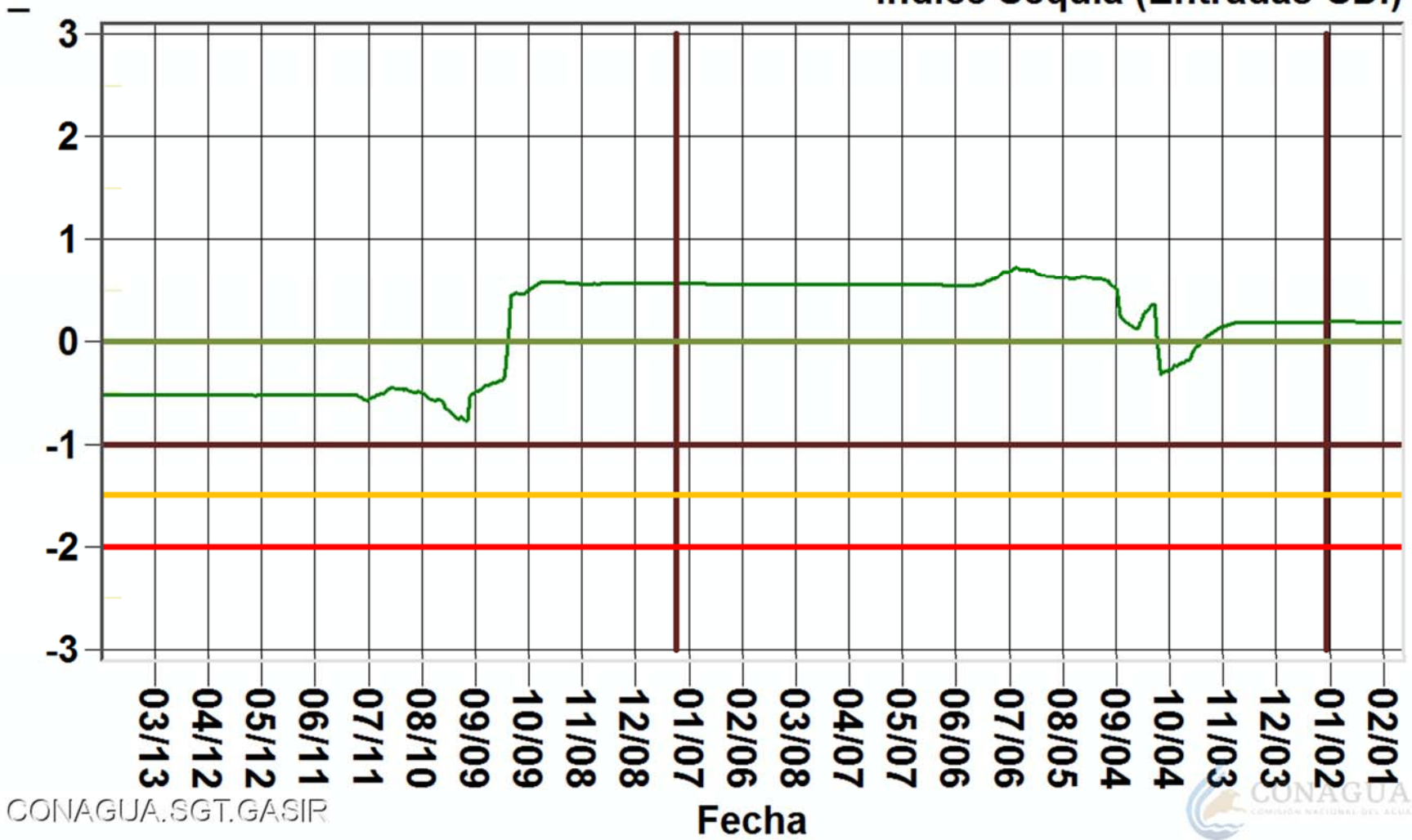


CONAGUA.SGT.GASIR



Presa La Codorniz, Ags.

Índice Sequía (Entradas-SDI)



CONAGUA.SGT.GASIR



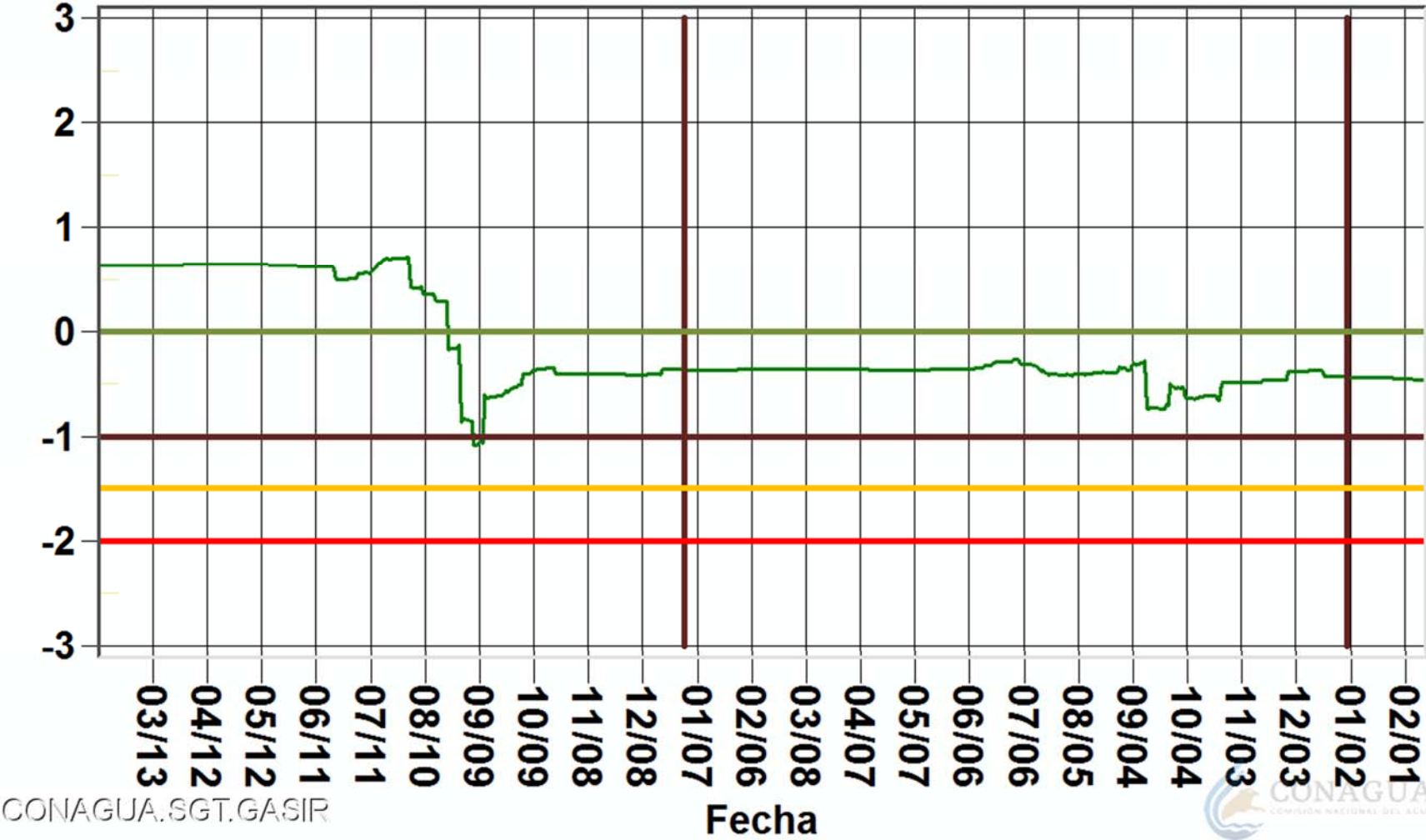
Presa El Chique, Zac.

Índice Sequía (Entradas-SDI)



Presa Abelardo L. Rodríguez, Ags.

Índice Sequía (Entradas-SDI)



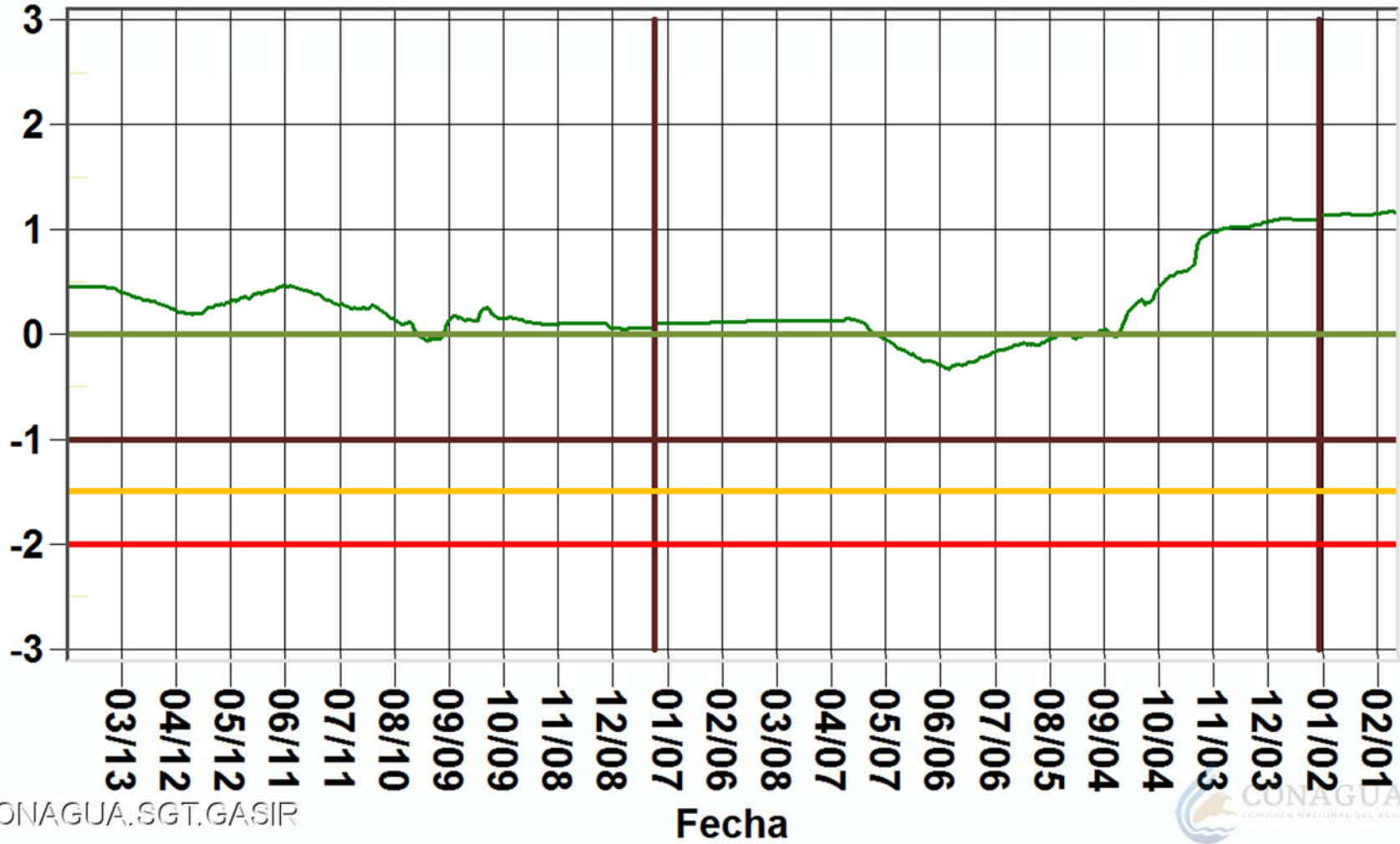
CONAGUA.SGT.GASIR



Presa Aguamilpa, Nay.

Río Santiago

Índice Sequía (Entradas-SDI)



CONAGUA.SGT.GASIR



Capomal, Nay.

Índice Sequía (SDI - Gasto en Río)



CONAGUA.SGT.GASIR



Bolaños, Jal.

Índice Sequía (SDI - Gasto en Río)



CONAGUA.SGT.GASIR



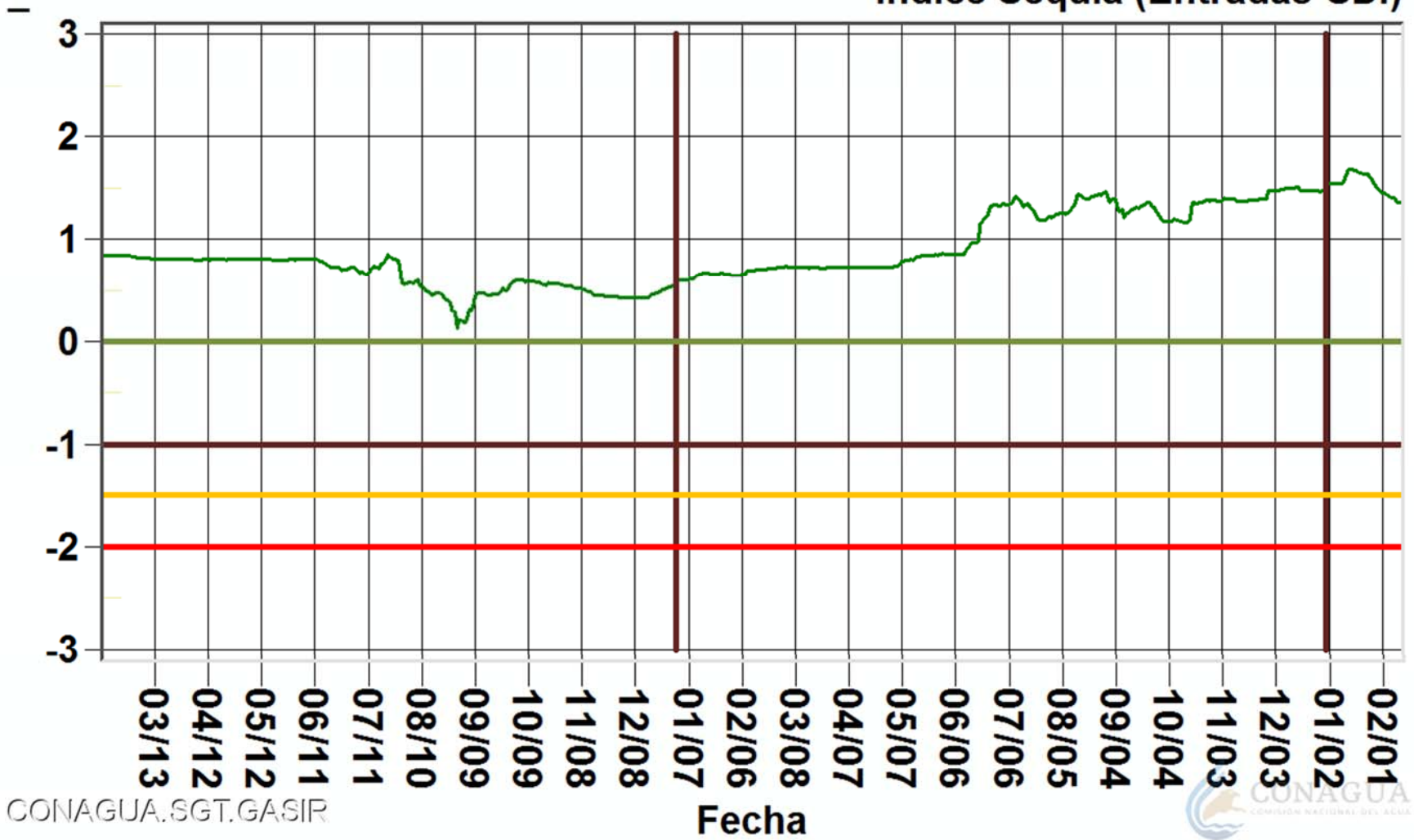
Presa Media Luna, Ags.

Índice Sequía (Entradas-SDI)



Presa El Niágara, Ags.

Índice Sequía (Entradas-SDI)



CONAGUA.SGT.GASIR



Presa Miguel Alemán (Excamé), Zac.

Índice Sequía (Entradas-SDI)

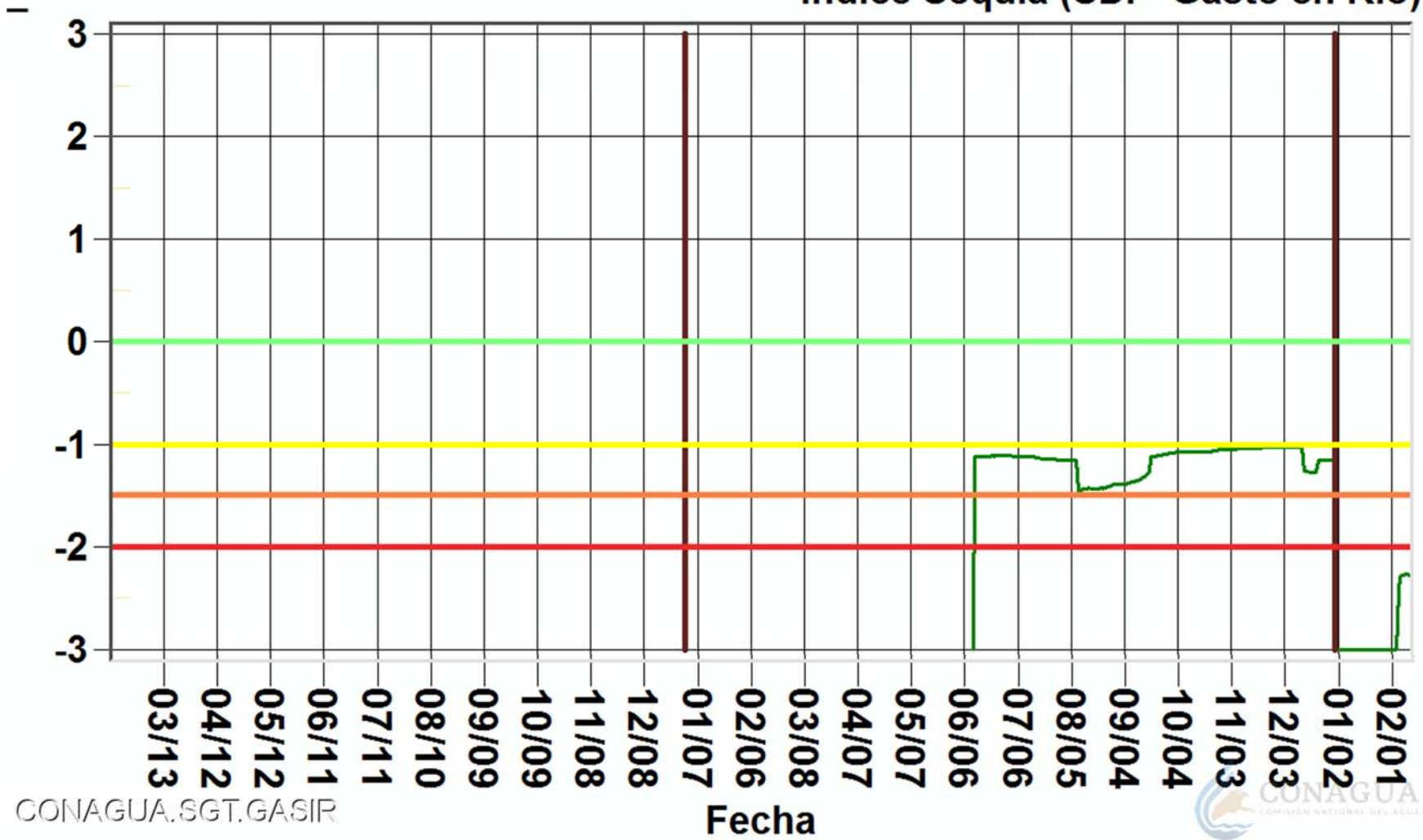


CONAGUA.SGT.GASIR



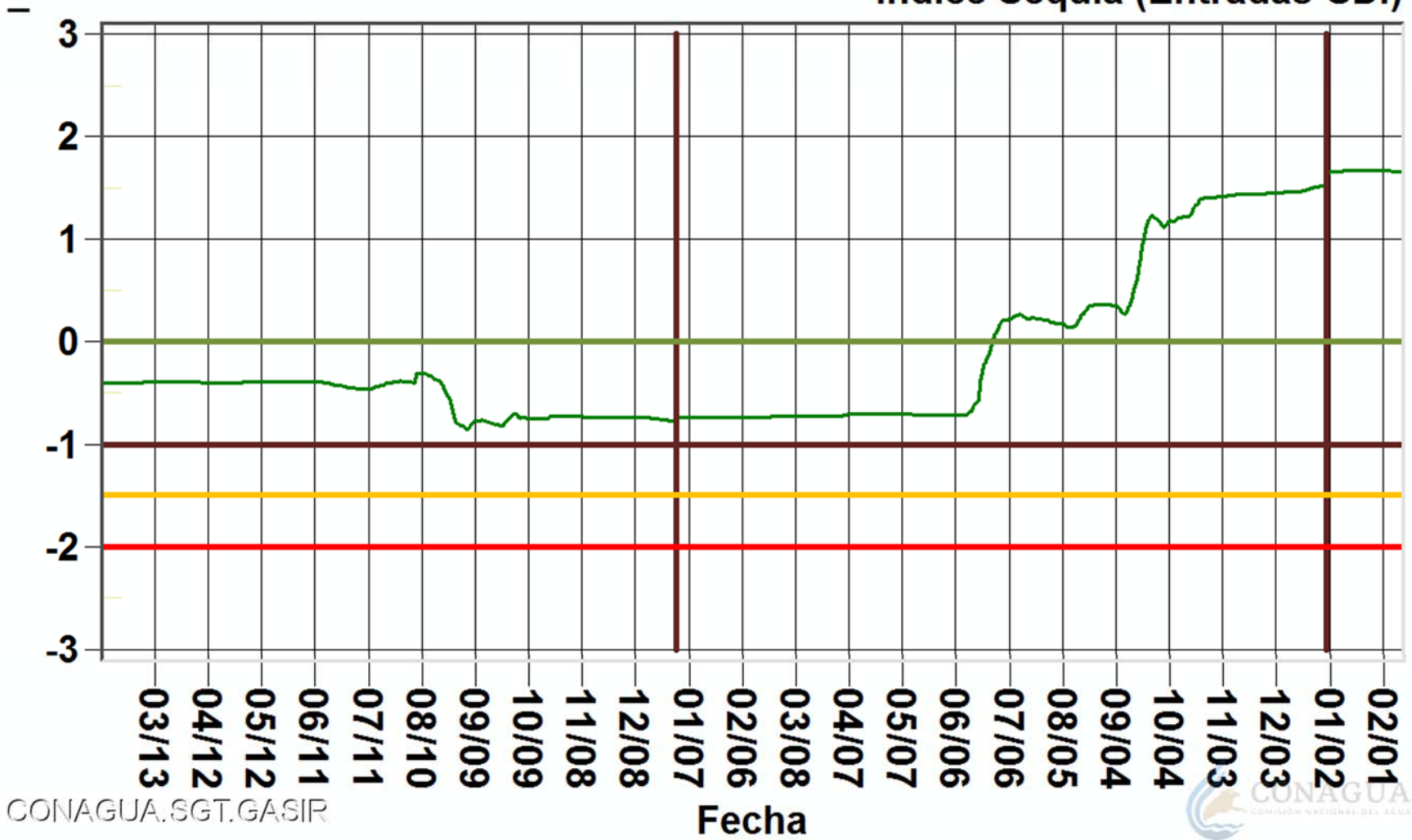
Mololoa, Nay.

Índice Sequía (SDI - Gasto en Río)



Presa El Cuarenta, Jal.

Índice Sequía (Entradas-SDI)



Calerita, Jal.

Índice Sequía (SDI - Gasto en Río)



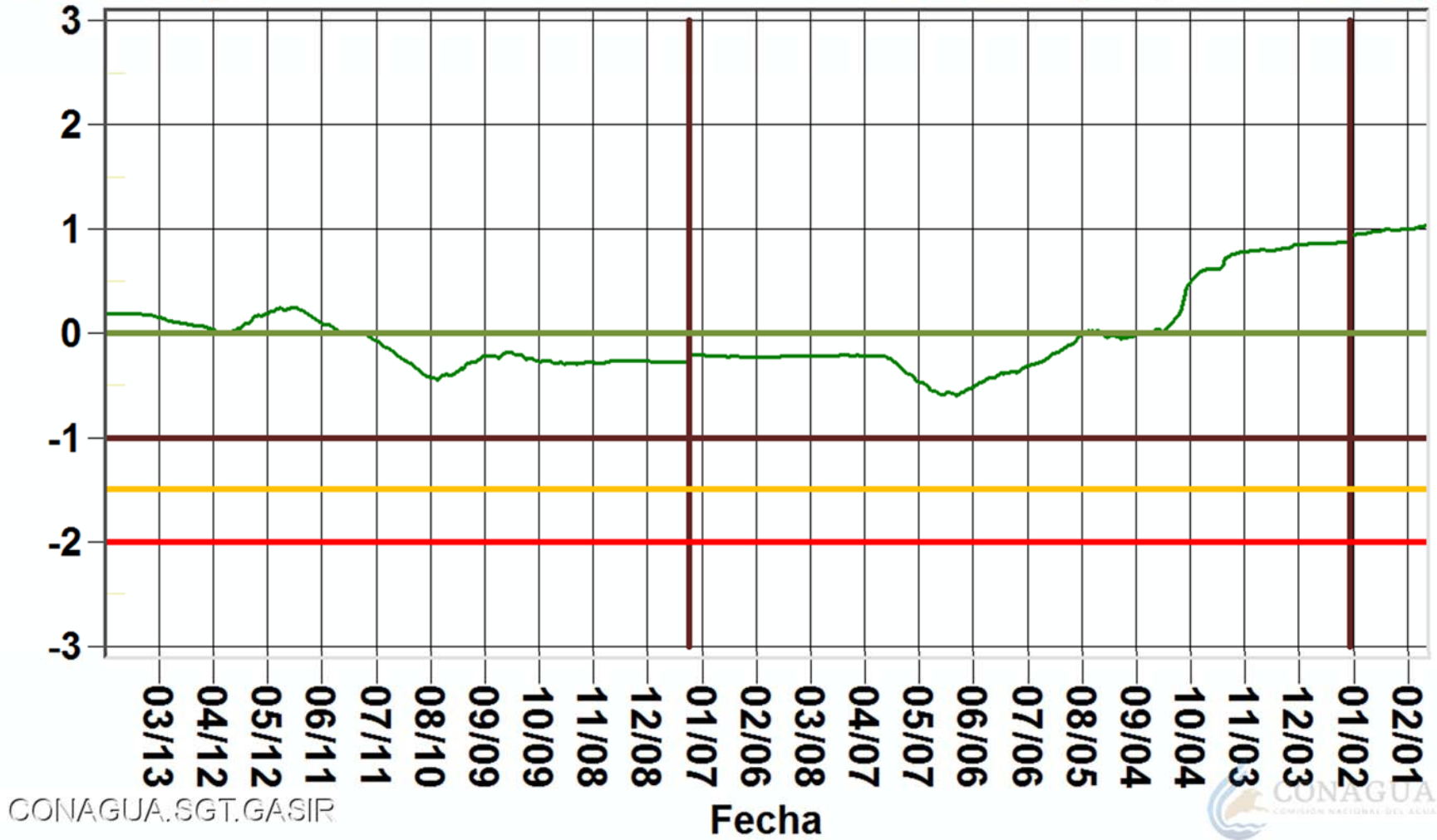
CONAGUA.SGT.GASIR



Presa El Cajón, Nay.

Río Santiago

Índice Sequía (Entradas-SDI)

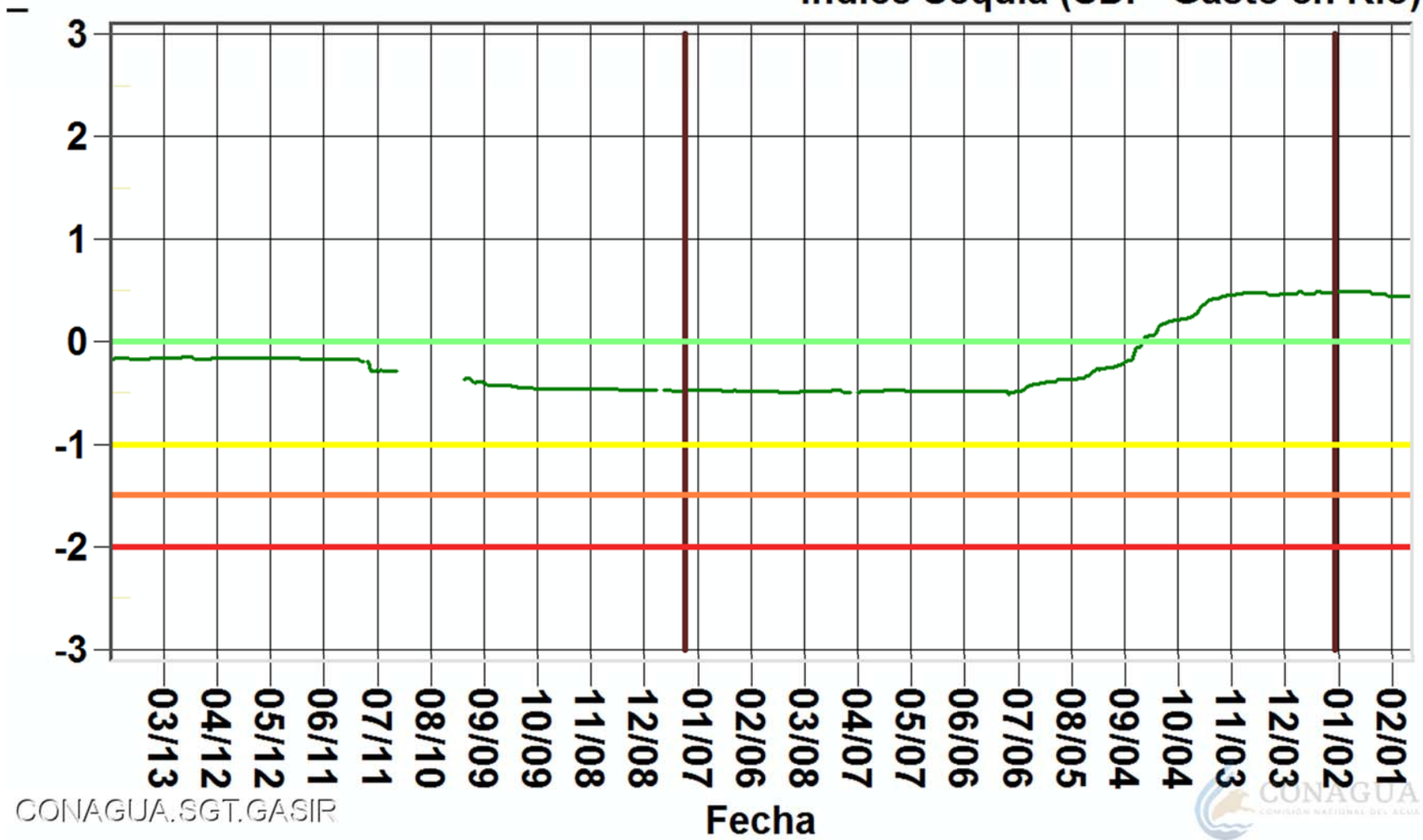


CONAGUA.SGT.GASIR



La Saucedá, Jal.

Índice Sequía (SDI - Gasto en Río)

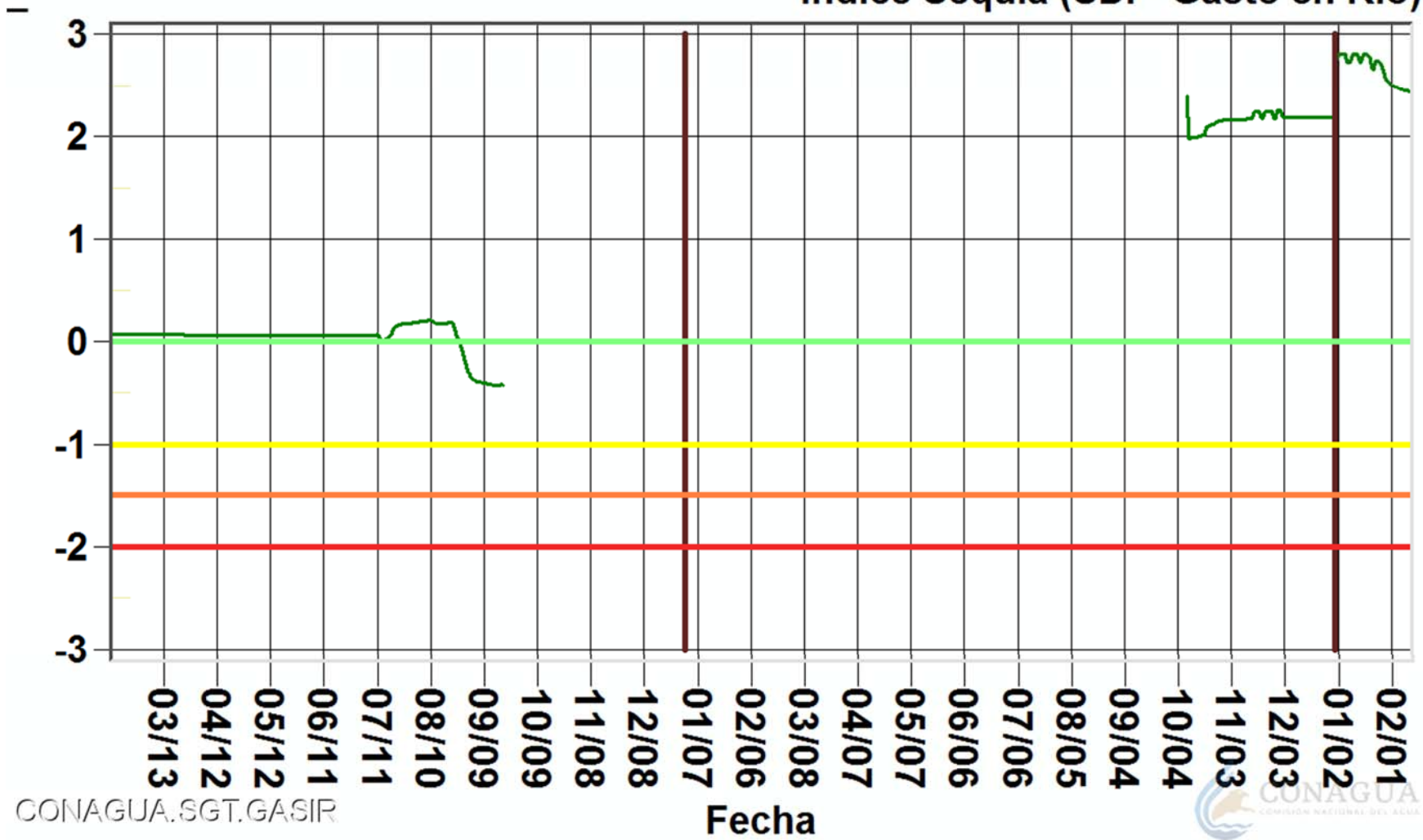


CONAGUA.SGT.GASIR



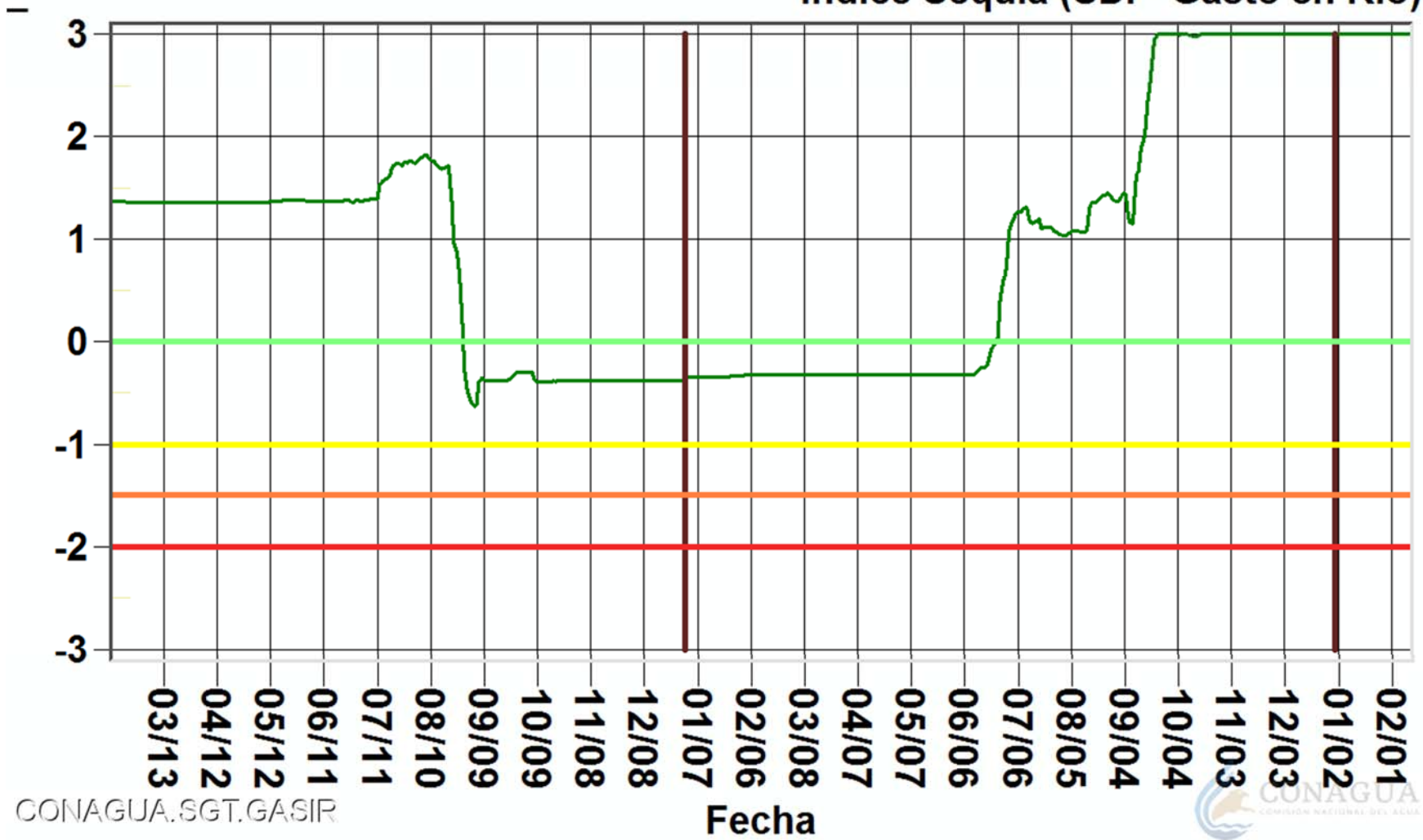
San Gaspar de los Reyes, Jal.

Índice Sequía (SDI - Gasto en Río)



Los Castillos, Gto.

Índice Sequía (SDI - Gasto en Río)

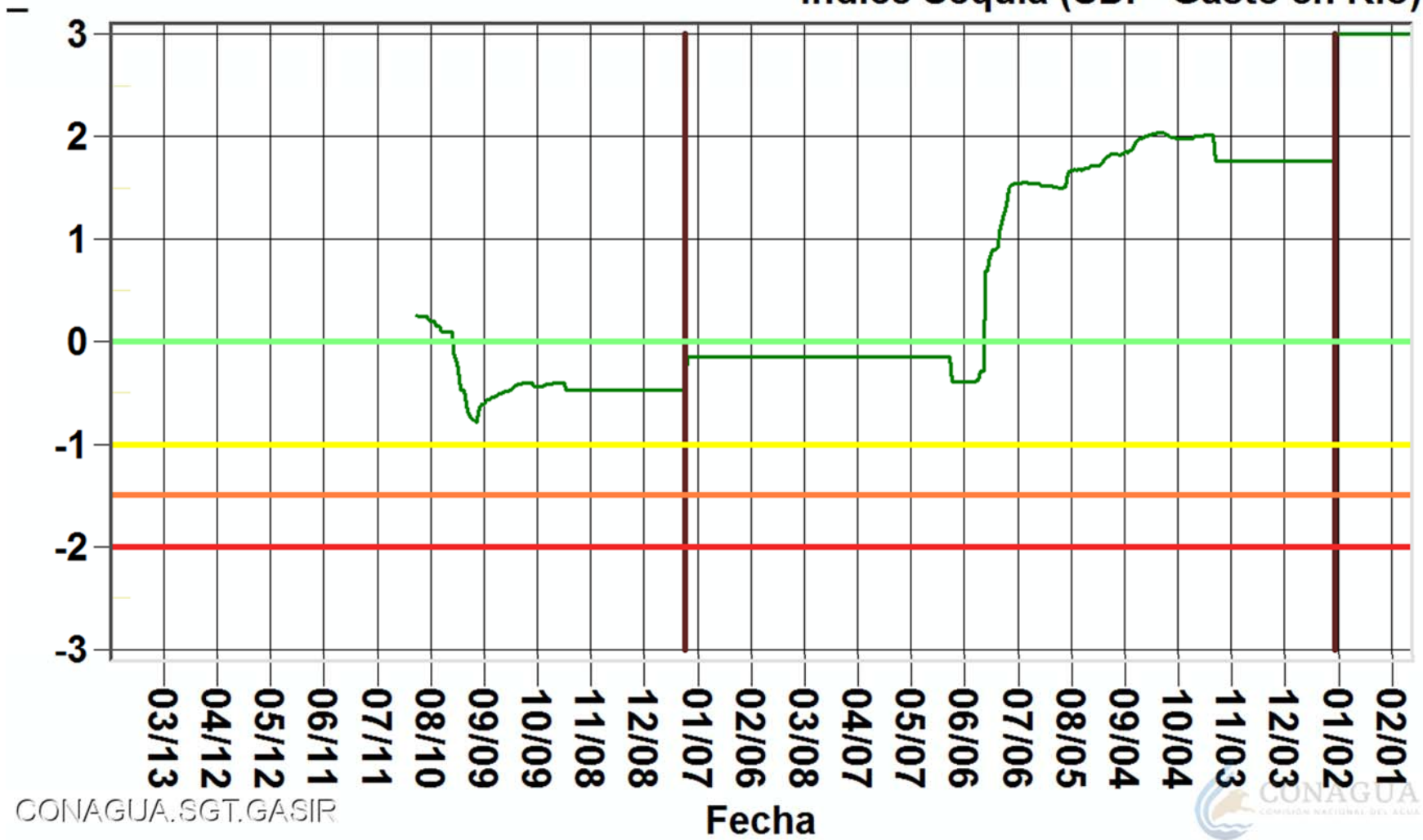


CONAGUA.SGT.GASIR



Arroyo Los Castillos, Gto.

Índice Sequía (SDI - Gasto en Río)

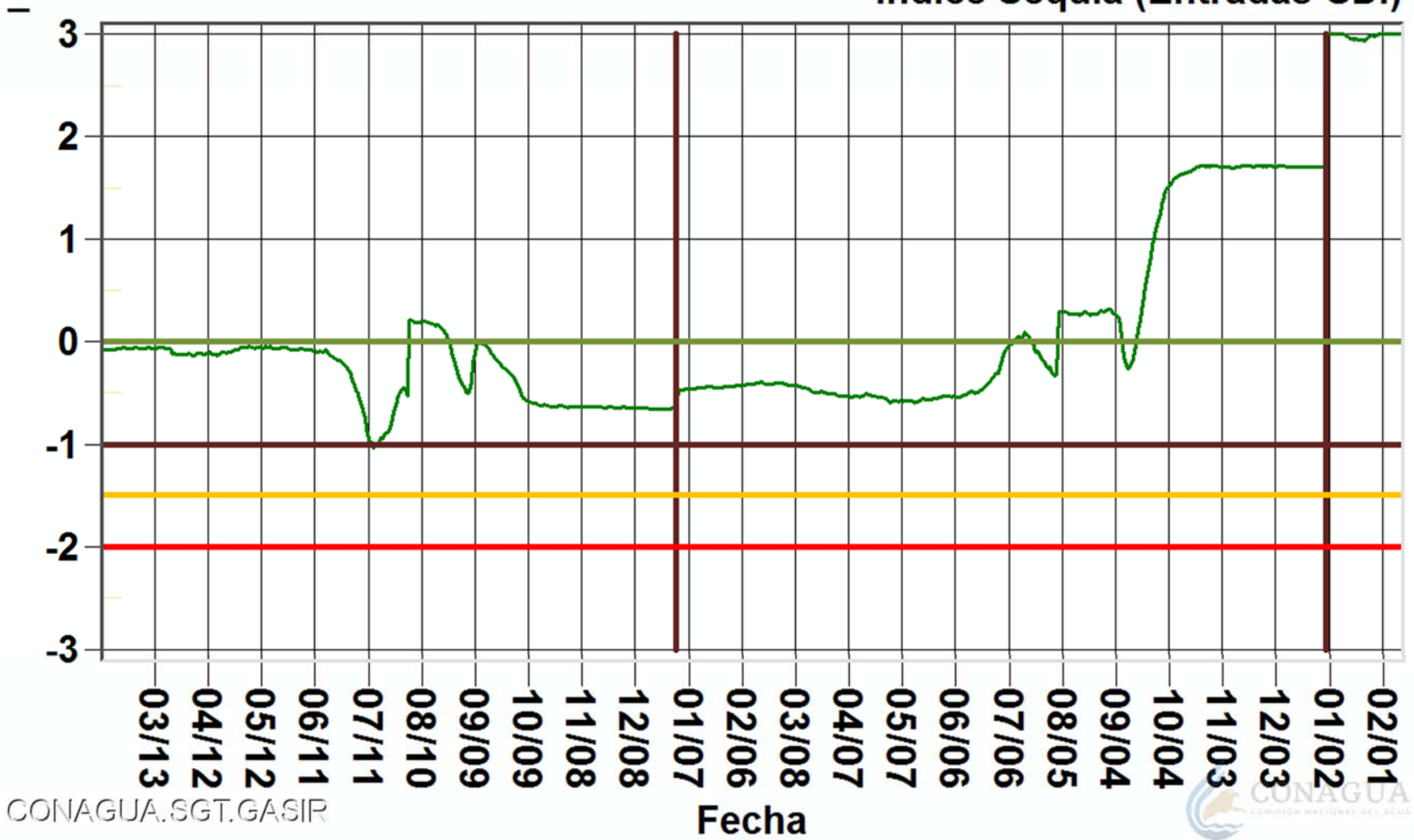


CONAGUA.SGT.GASIR



Presa La Yesca, Jal.

Índice Sequía (Entradas-SDI)



CONAGUA.SGT.GASIR



Presa El Estribón, Jal.

Índice Sequía (Entradas-SDI)



CONAGUA.SGT.GASIR



La Cuña, Jal.

Índice Sequía (SDI - Gasto en Río)

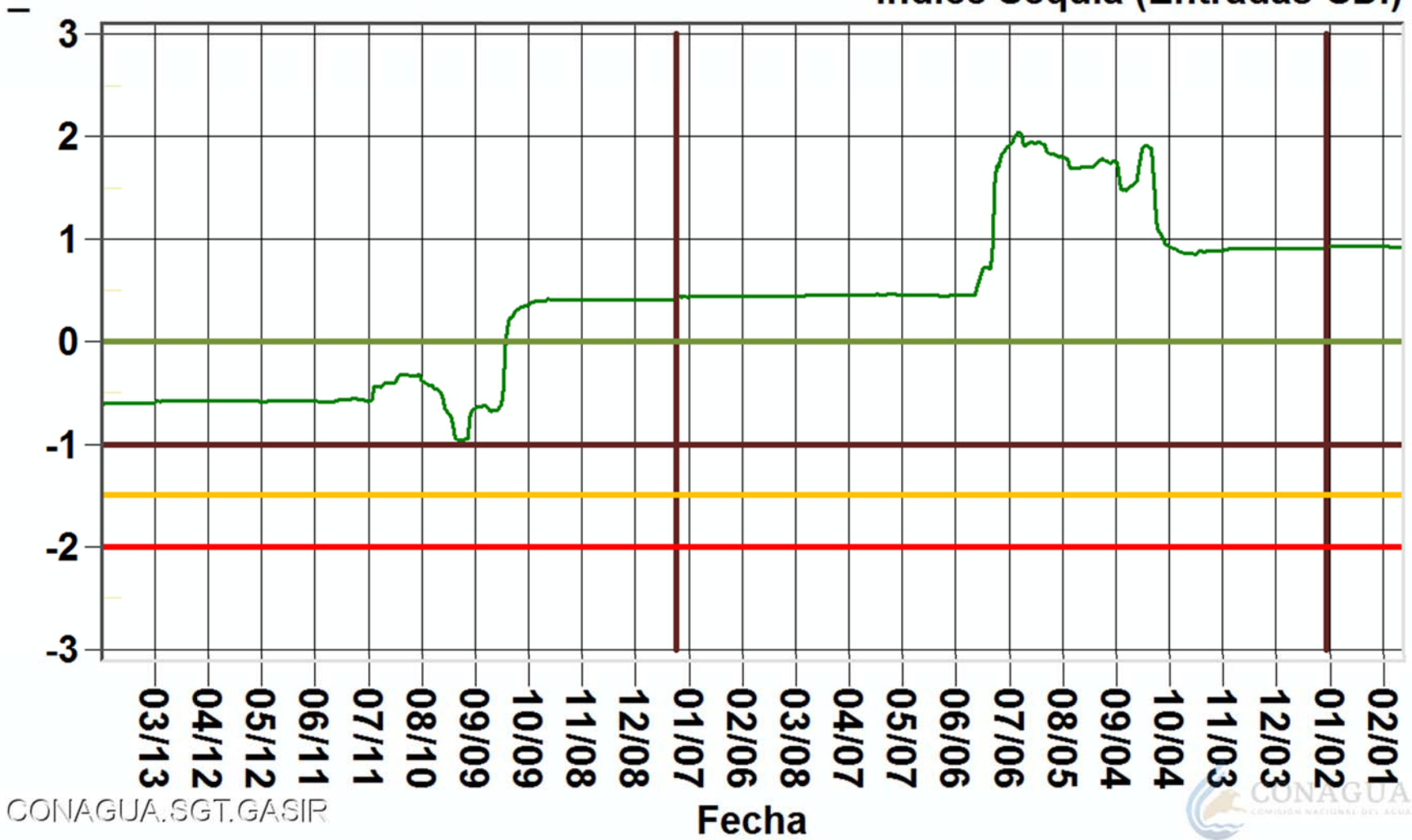


CONAGUA.SGT.GASIR



Presa Peñuelitas, Gto.

Índice Sequía (Entradas-SDI)

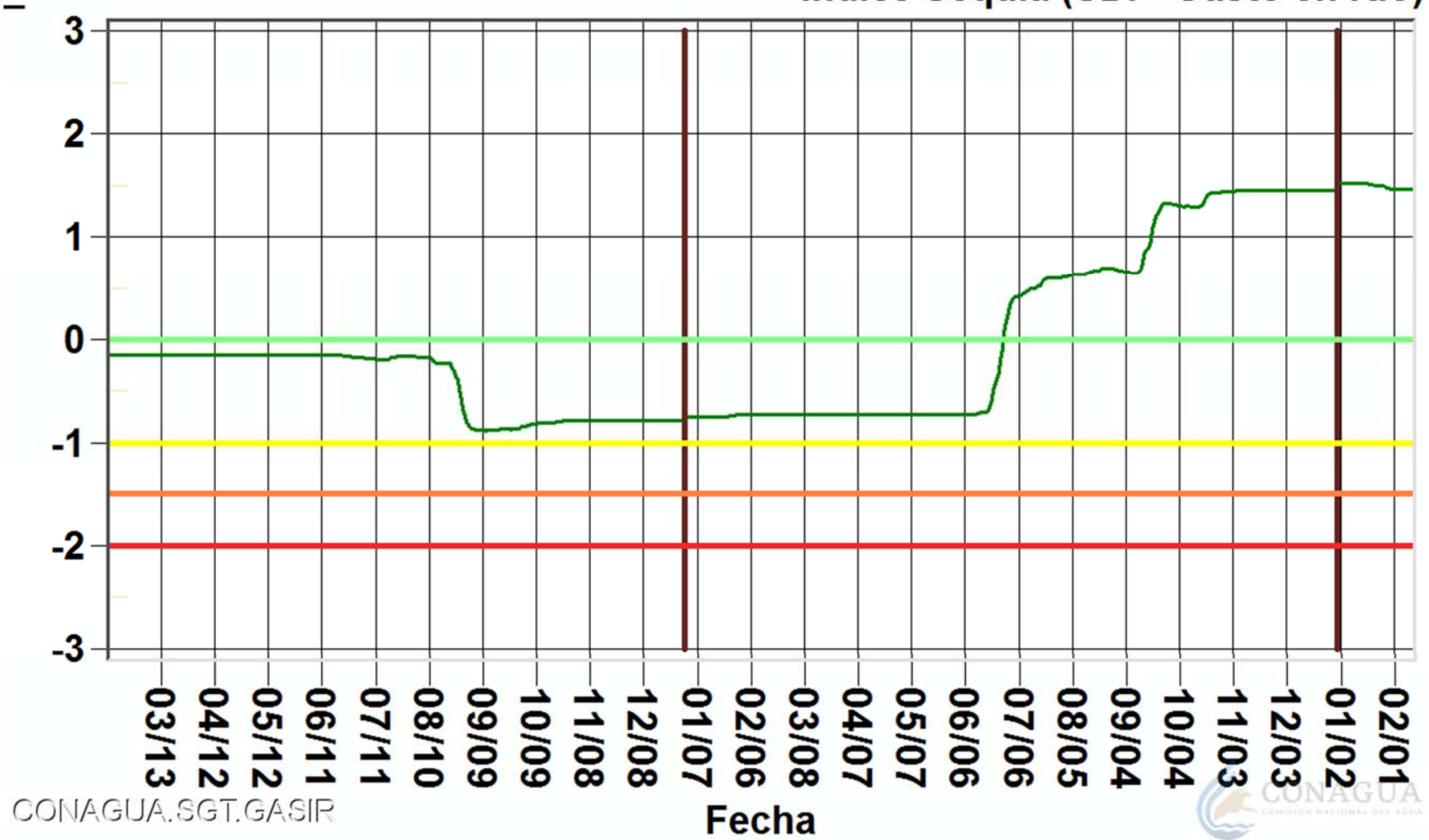


CONAGUA.SGT.GASIR



Puente Dolores, Gto.

Índice Sequía (SDI - Gasto en Río)



CONAGUA.SGT.GASIR



Cuixtla, Jal.

Índice Sequía (SDI - Gasto en Río)



CONAGUA.SGT.GASIR



La Boquilla, Jal.

Índice Sequía (SDI - Gasto en Río)



CONAGUA.SGT.GASIR



Presa Cuquio, Jal.

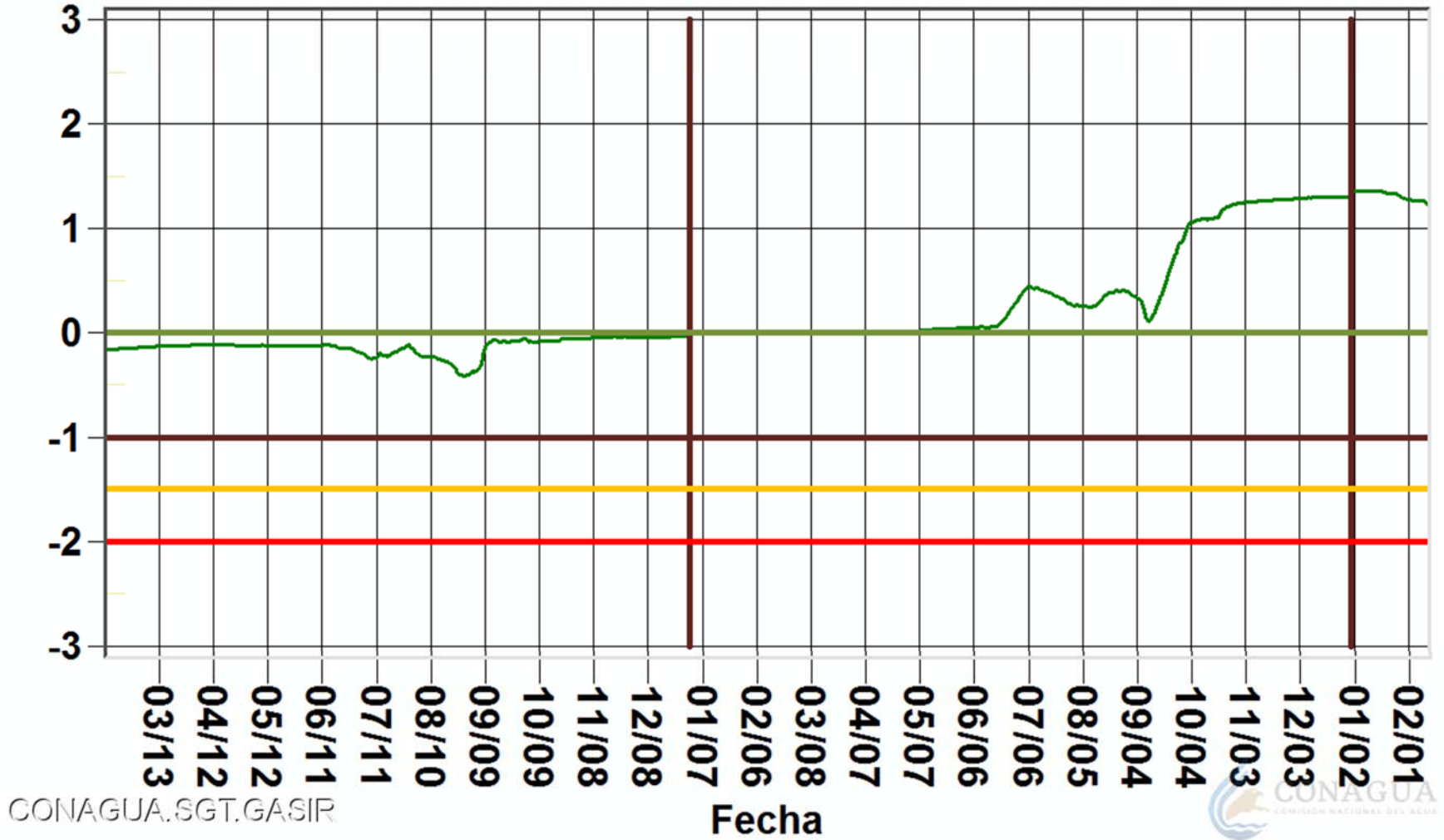
Índice Sequía (Entradas-SDI)



Presa Santa Rosa, Jal.

Río Santiago

Índice Sequía (Entradas-SDI)

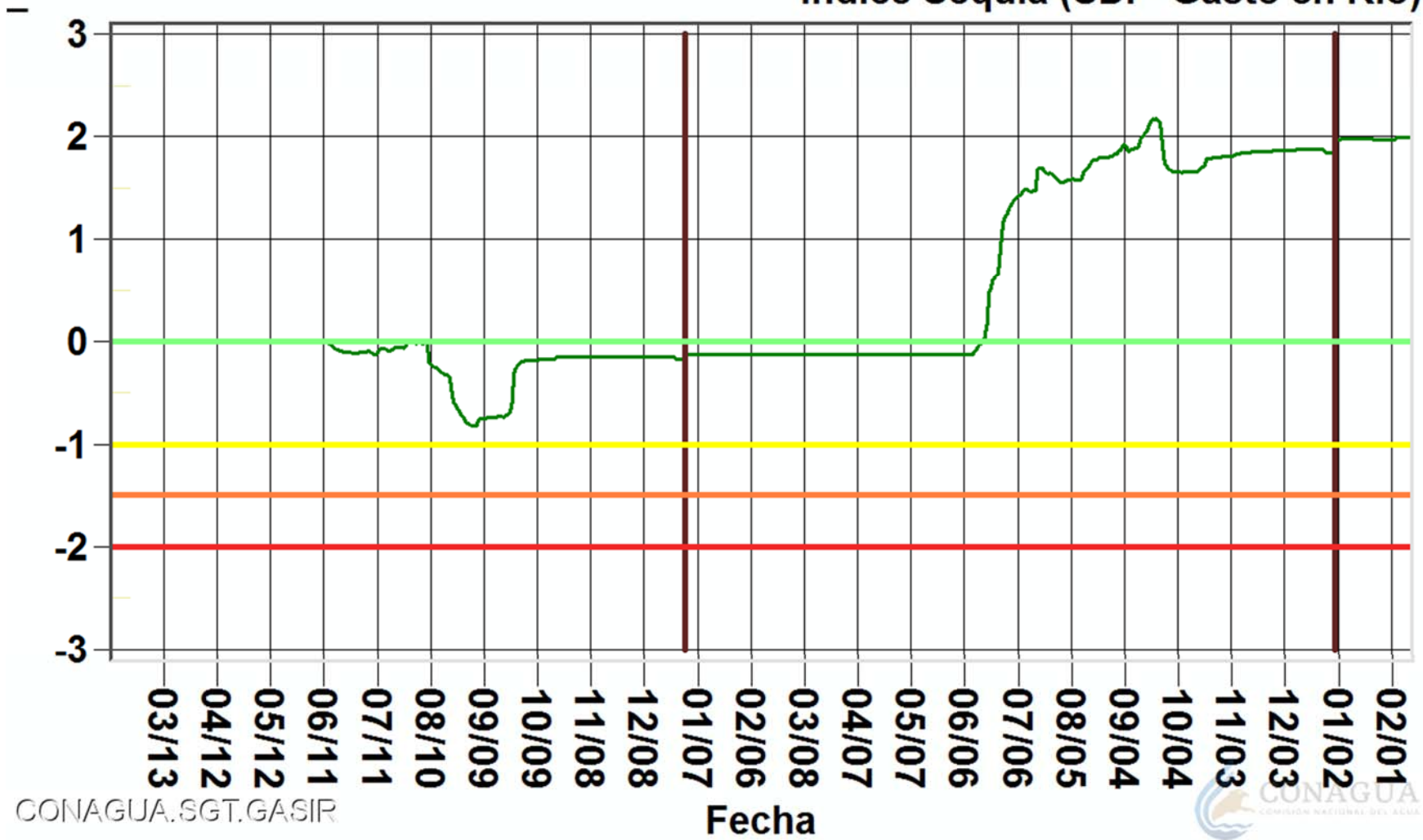


CONAGUA.SGT.GASIR



El Chapín, Gto.

Índice Sequía (SDI - Gasto en Río)

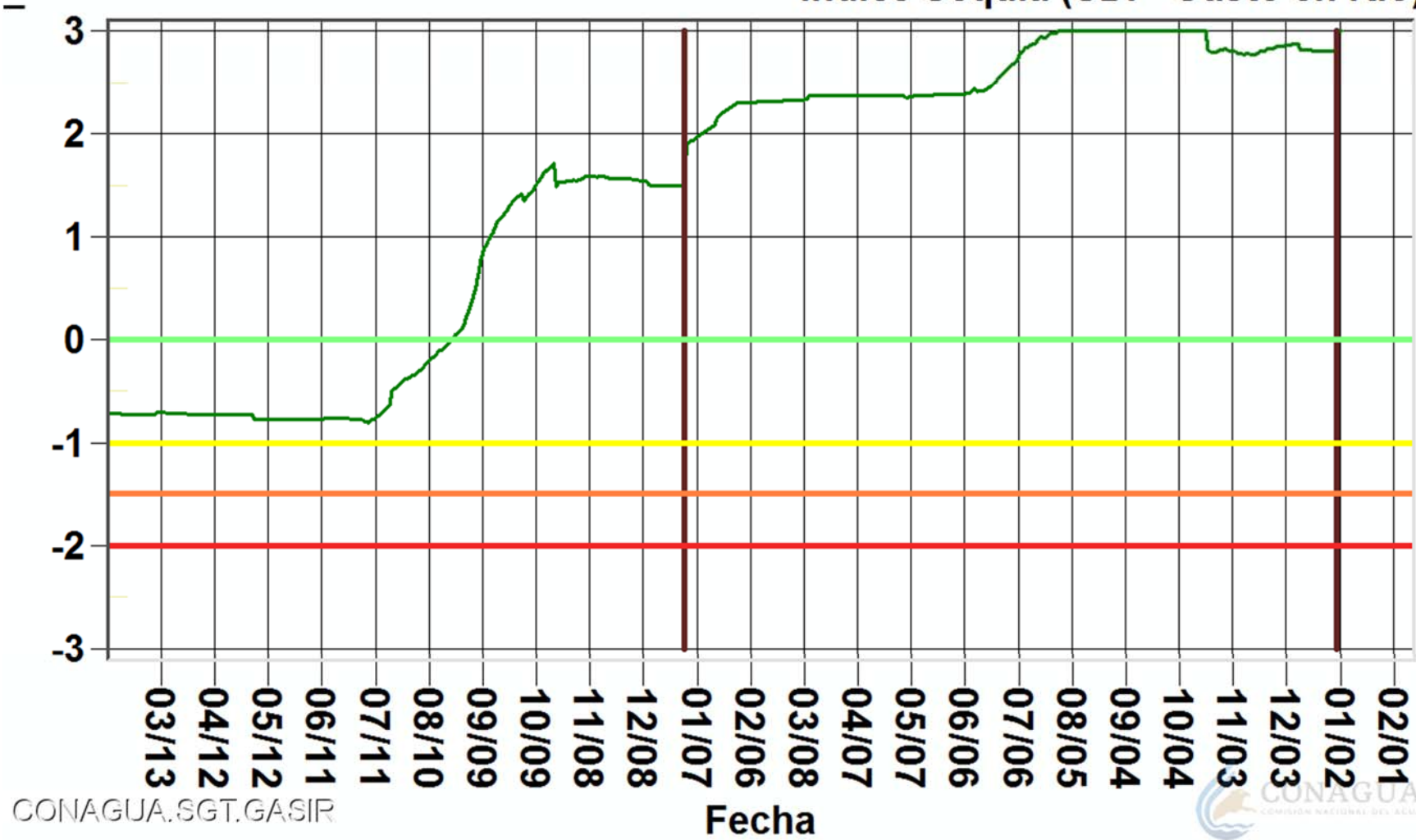


CONAGUA.SGT.GASIR



Gaviotas, Nay.

Índice Sequía (SDI - Gasto en Río)



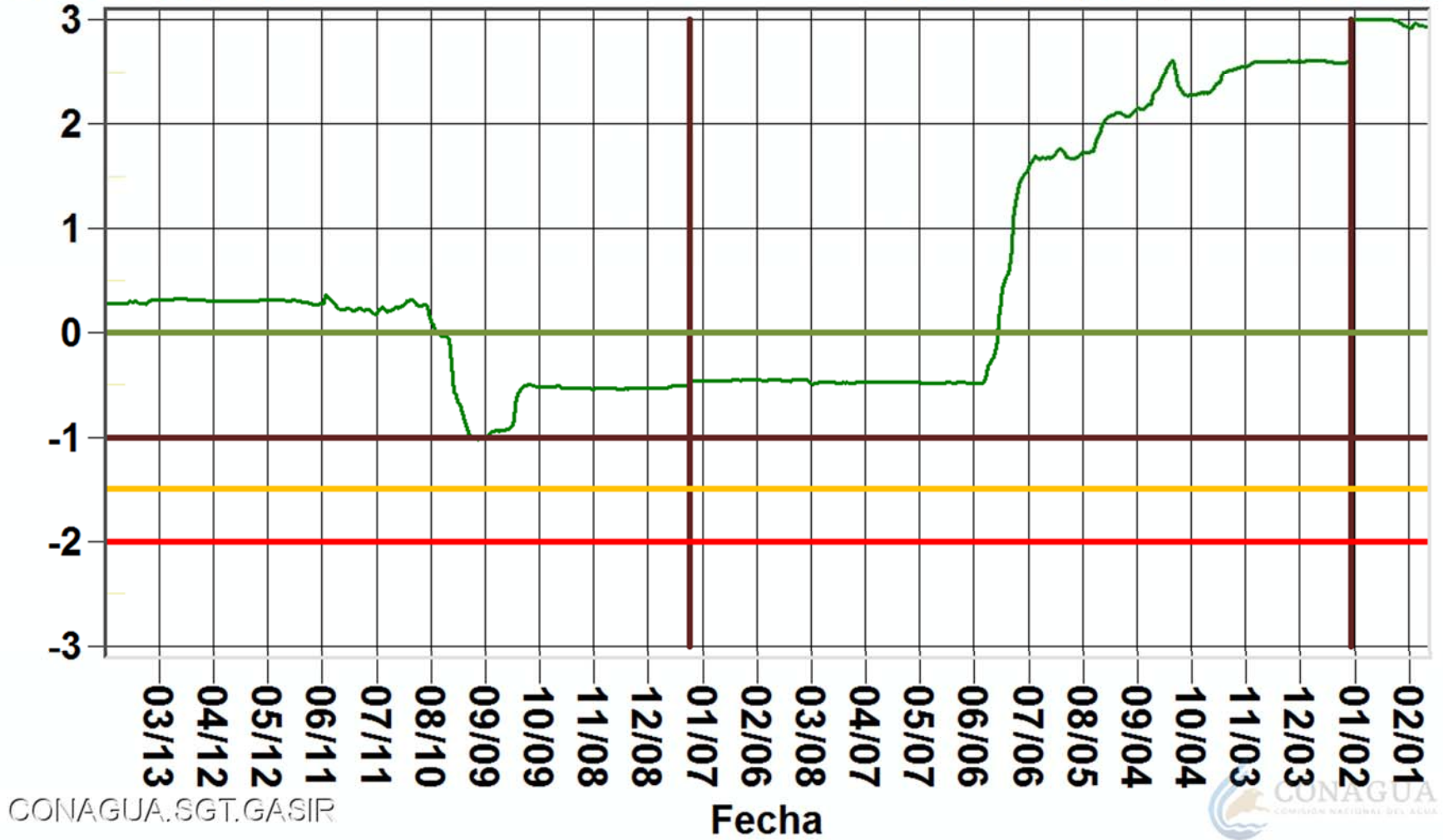
CONAGUA.SGT.GASIR



Presa La Purísima, Gto.

Río Guanajuato

Índice Sequía (Entradas-SDI)



CONAGUA.SGT.GASIR



Presa Ignacio Allende, Gto.

Río De La Laja

Índice Sequía (Entradas-SDI)

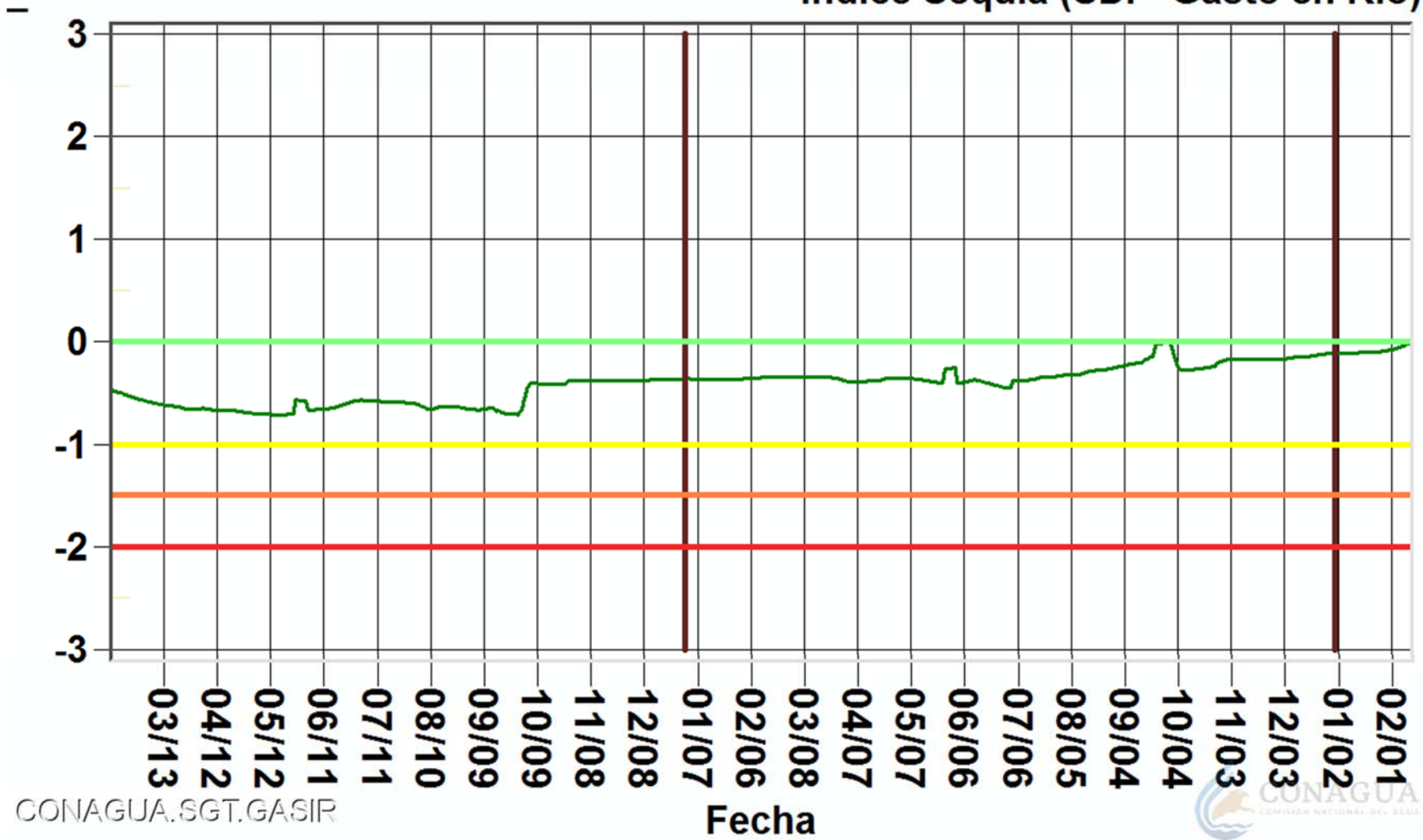


CONAGUA.SGT.GASIR



La Begoña (Hidrom. Ignacio Allende), Gto.

Índice Sequía (SDI - Gasto en Río)



CONAGUA.SGT.GASIR



Presa El Tule, Jal.

Índice Sequía (Entradas-SDI)

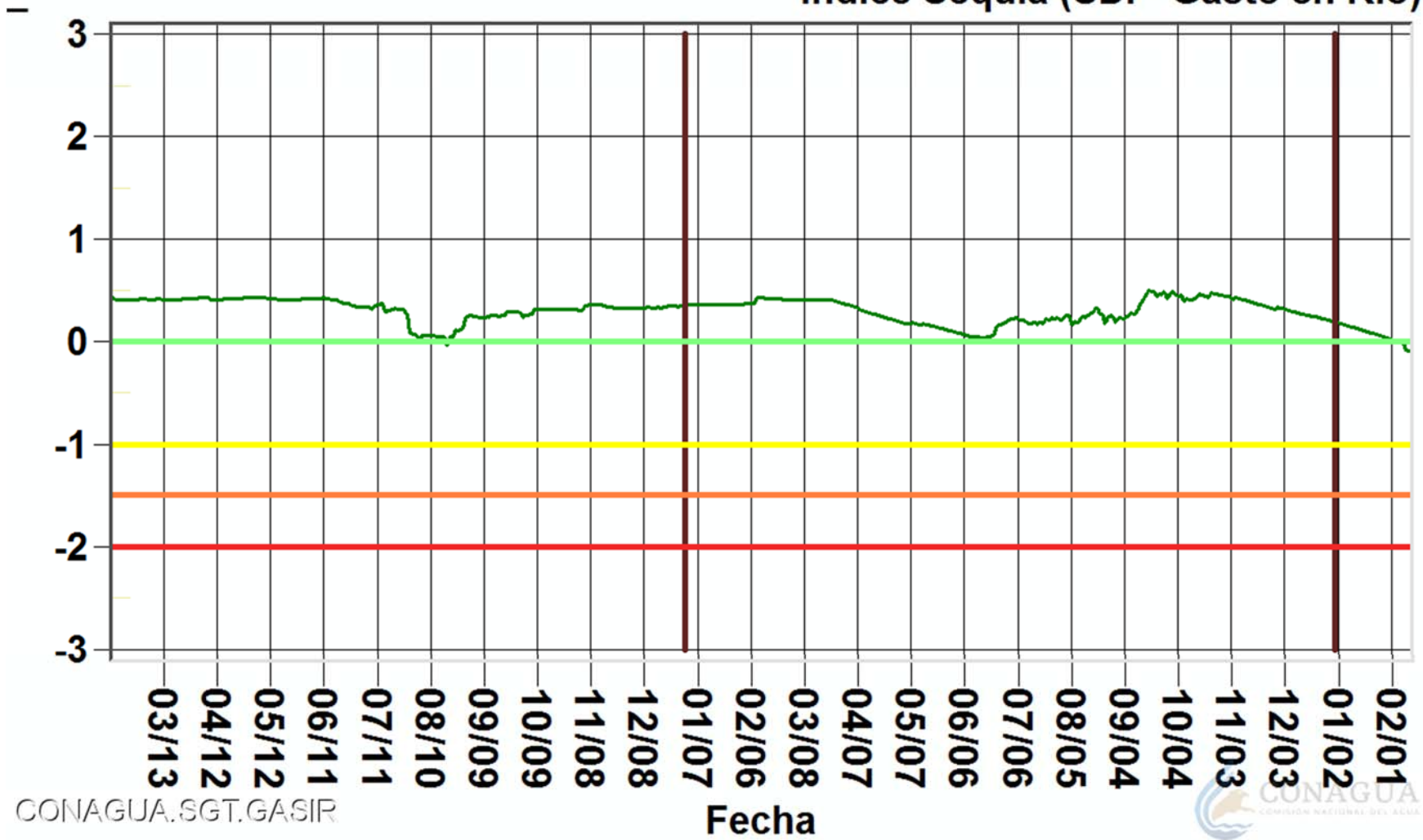


CONAGUA.SGT.GASIR



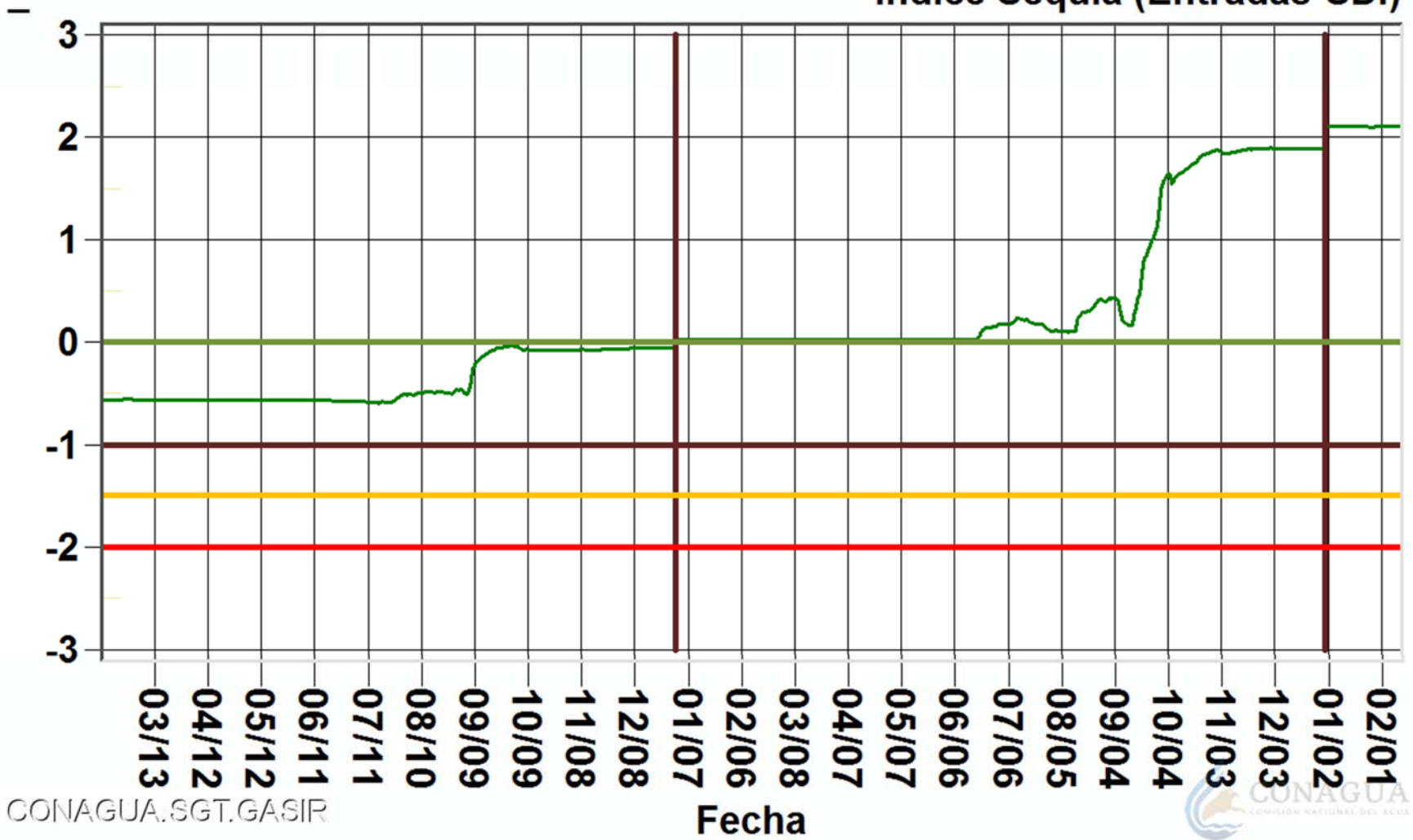
Atemajac, Jal.

Índice Sequía (SDI - Gasto en Río)



Presa La Red, Jal.

Índice Sequía (Entradas-SDI)



CONAGUA.SGT.GASIR

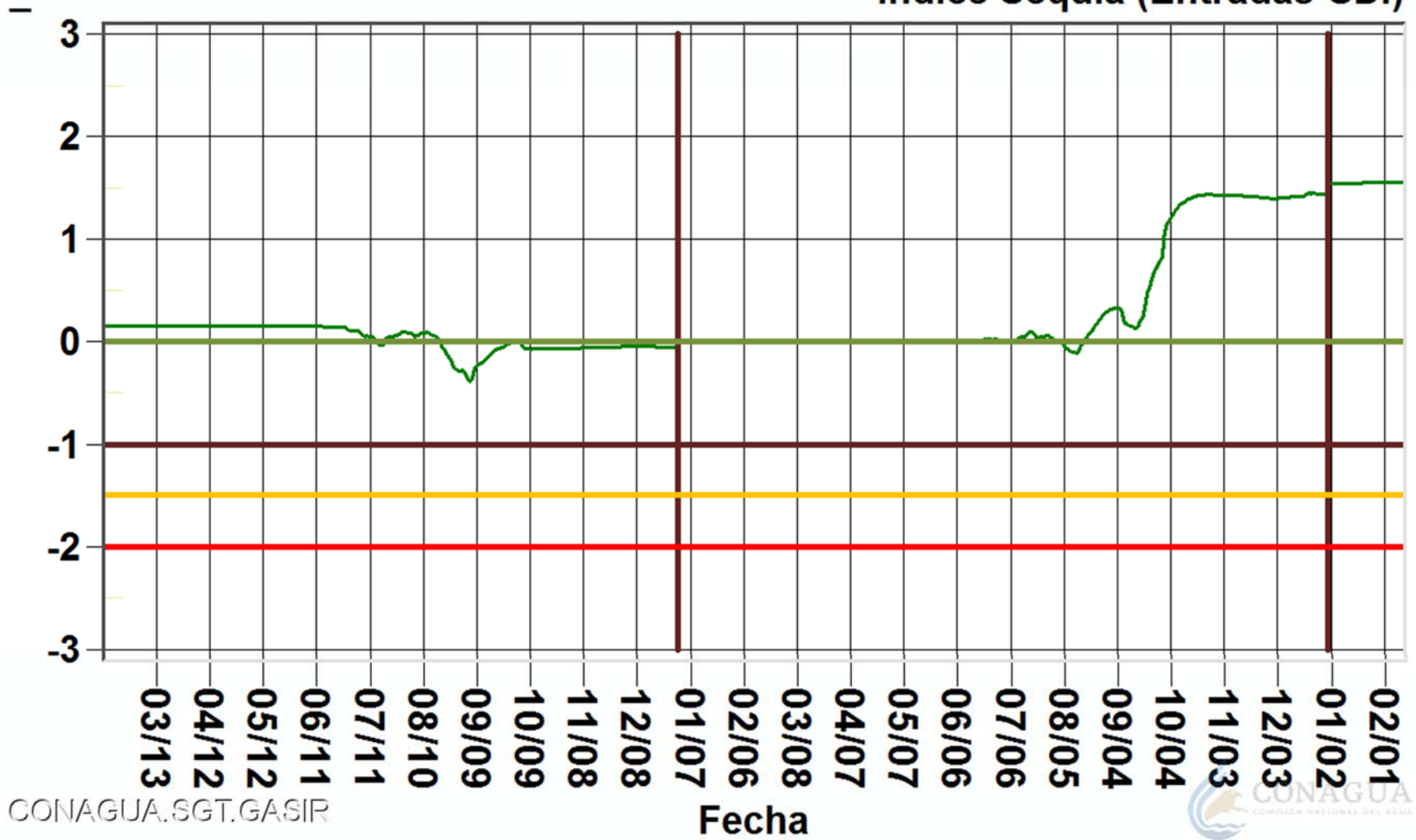
Arandas, Gto.

Índice Sequía (SDI - Gasto en Río)



Presa E. González Chávez, Jal.

Índice Sequía (Entradas-SDI)

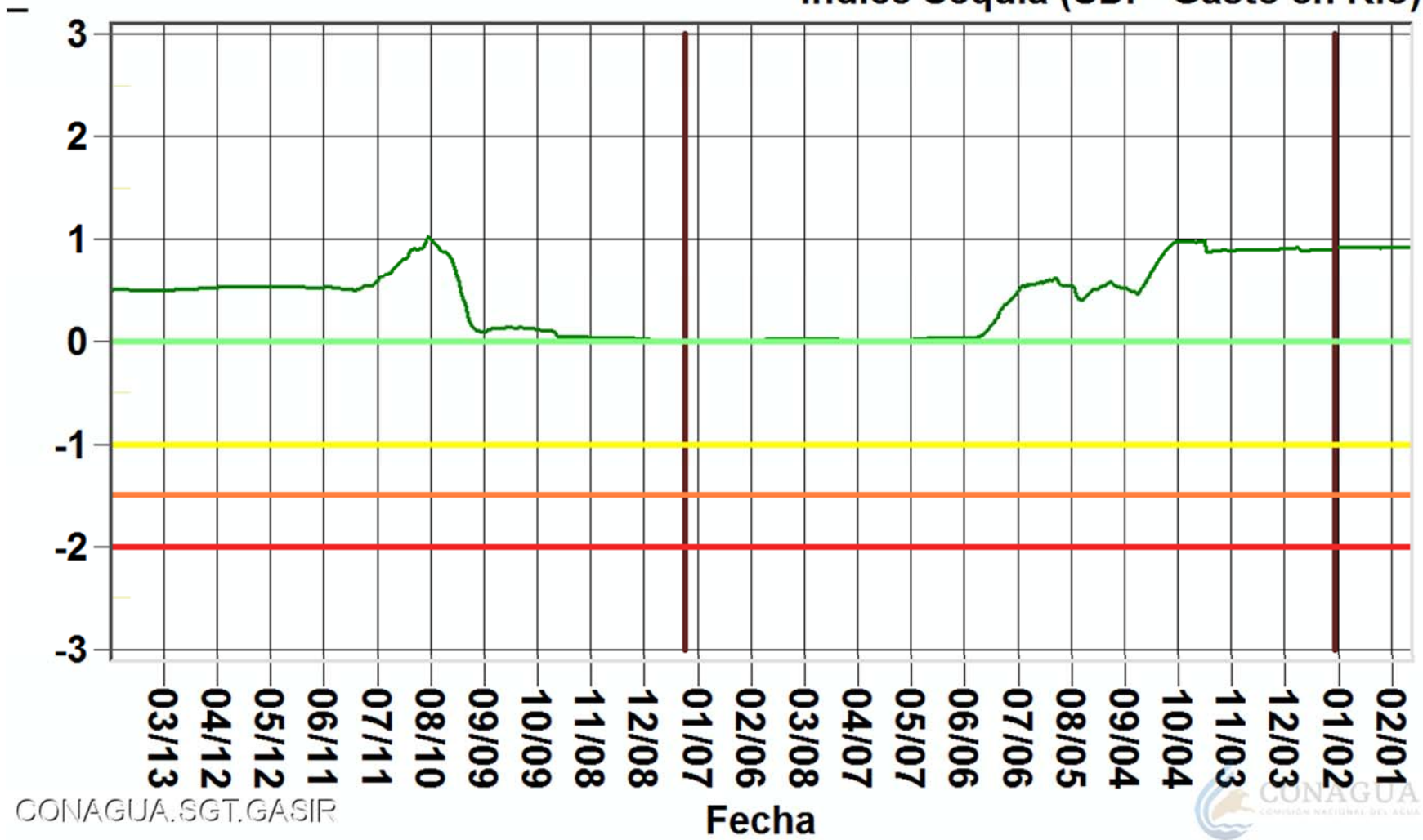


CONAGUA.SGT.GASIR



Las Adjuntas, Gto.

Índice Sequía (SDI - Gasto en Río)



CONAGUA.SGT.GASIR



Presa La Vega, Jal.

Índice Sequía (Entradas-SDI)

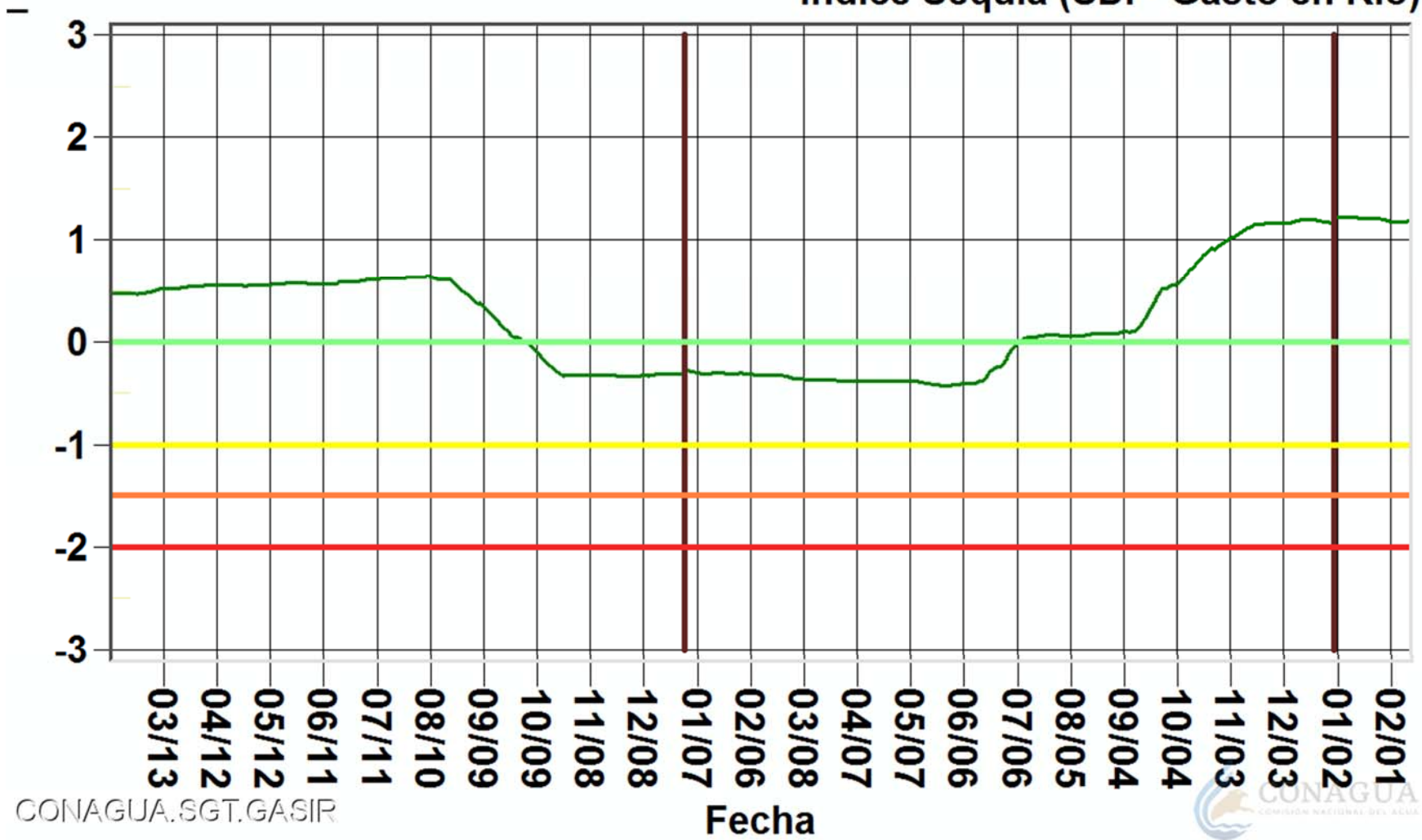


CONAGUA.SGT.GASIR



Salamanca, Gto.

Índice Sequía (SDI - Gasto en Río)

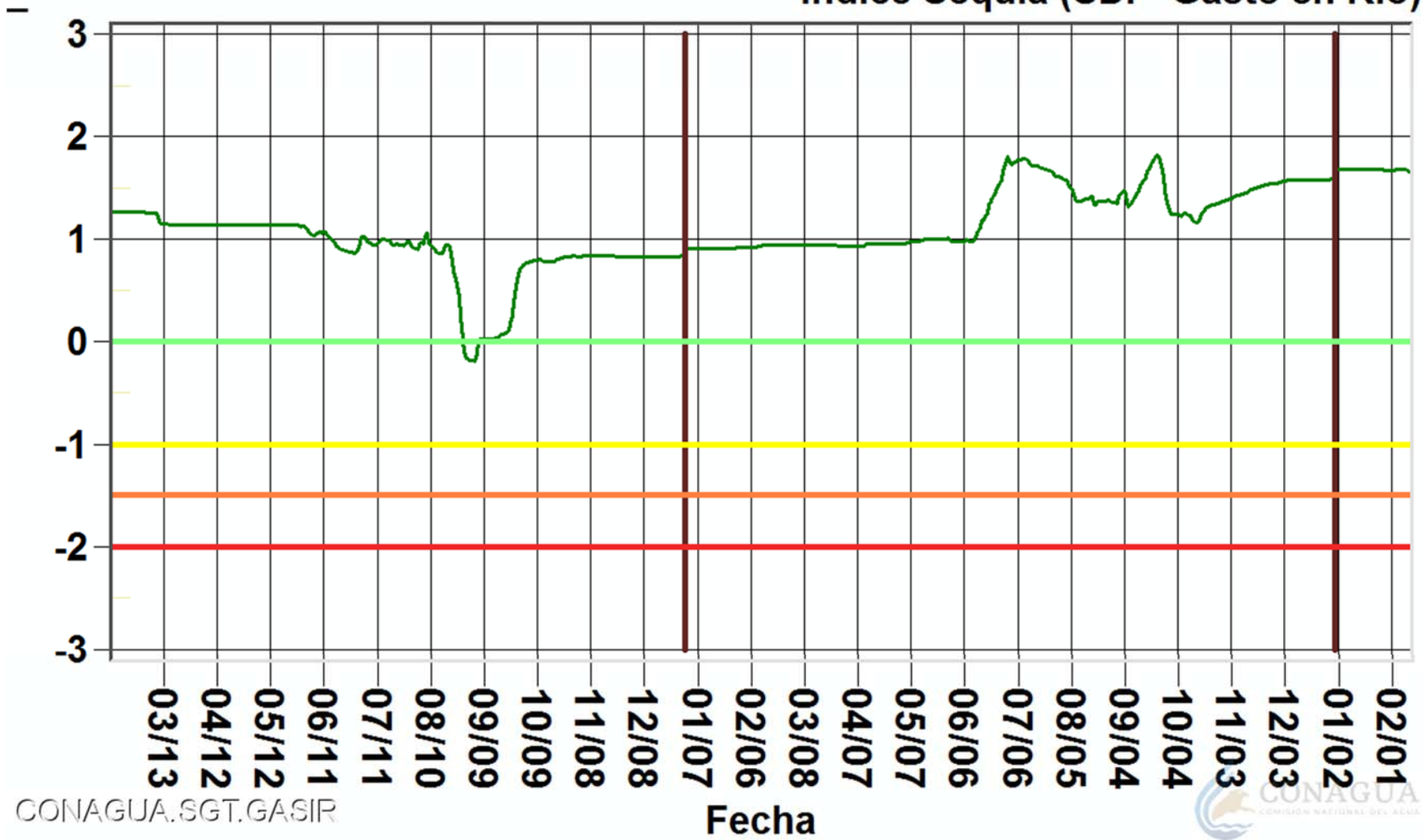


CONAGUA.SGT.GASIR



Ameche, Gto.

Índice Sequía (SDI - Gasto en Río)

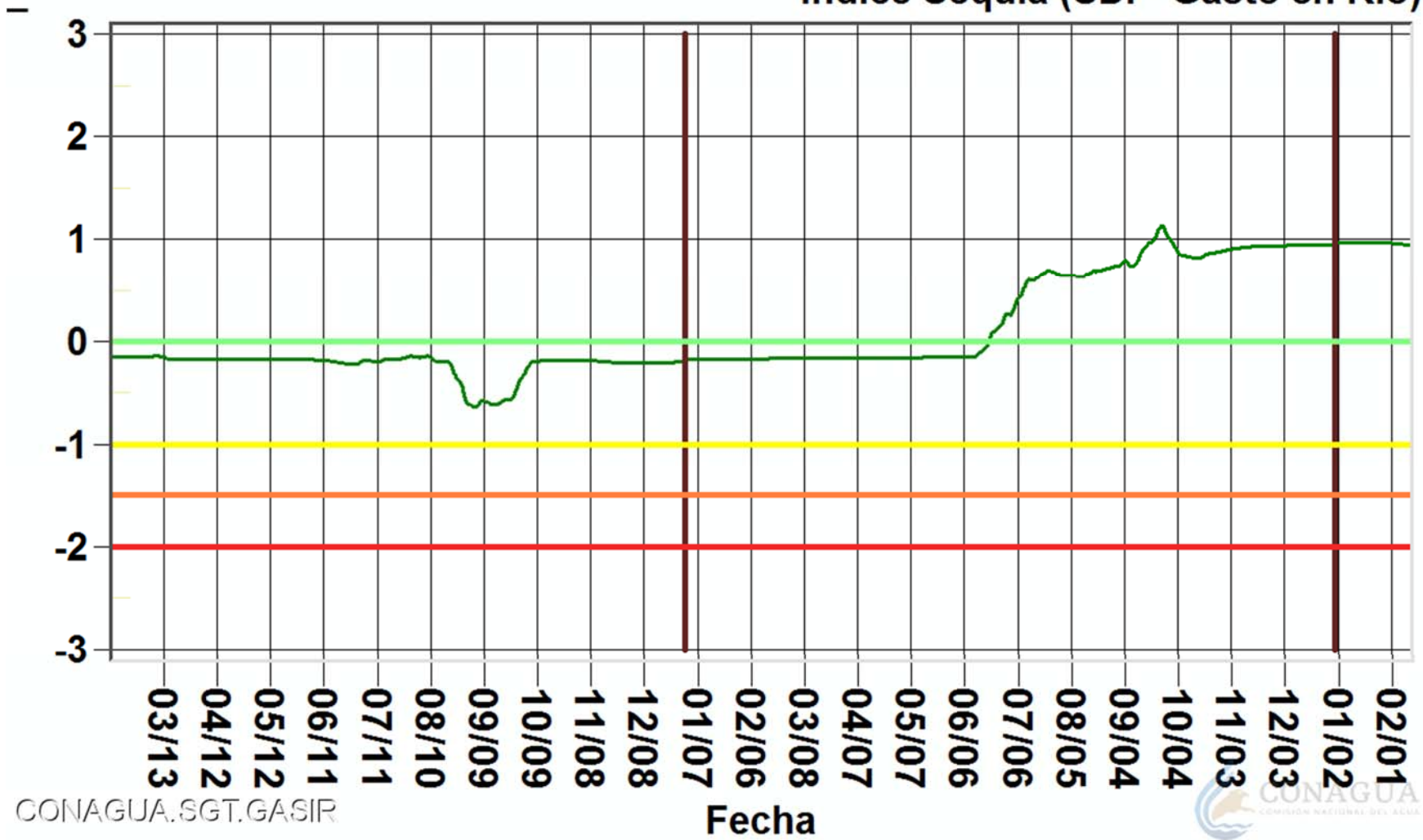


CONAGUA.SGT.GASIR



Pericos, Gto.

Índice Sequía (SDI - Gasto en Río)



CONAGUA.SGT.GASIR



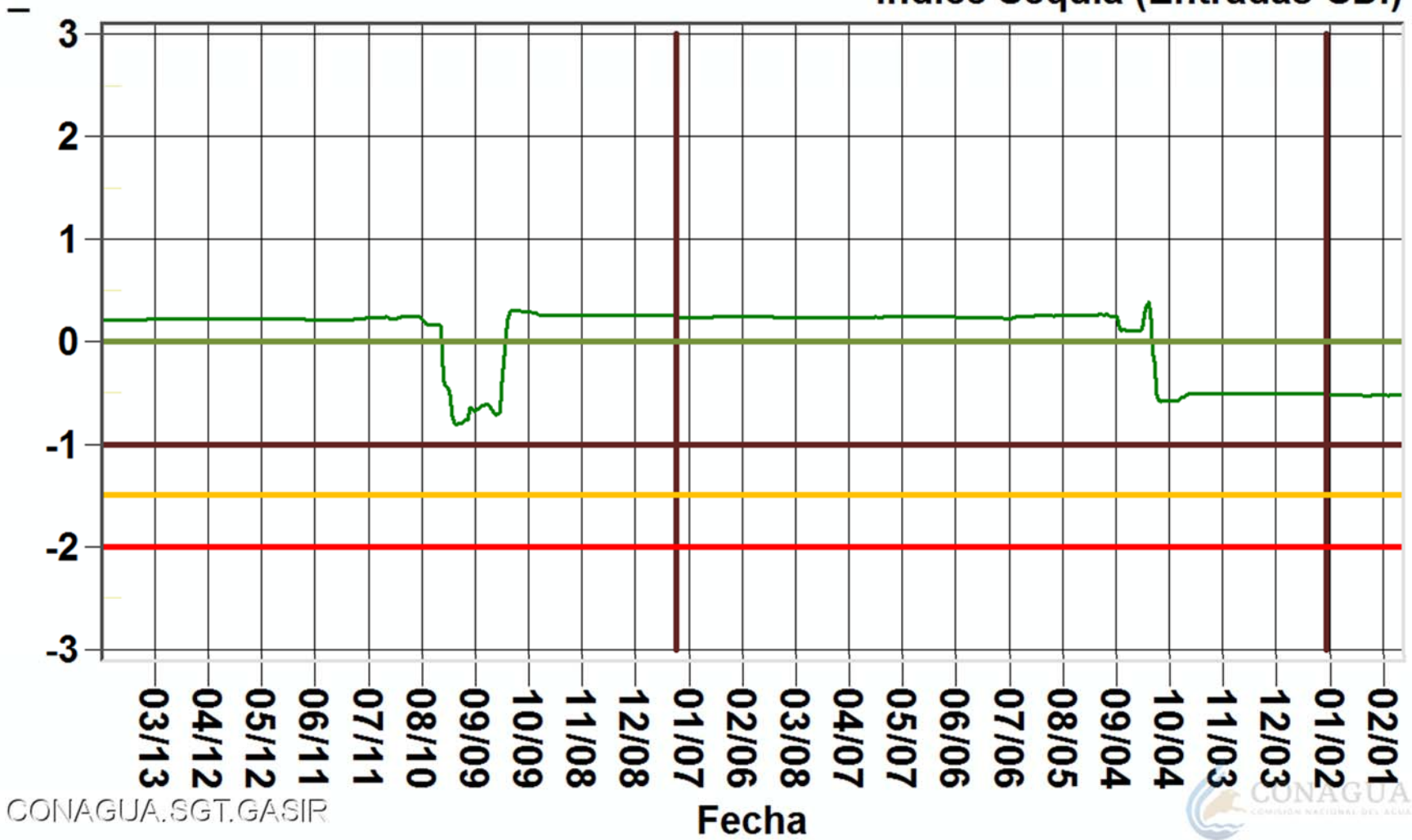
Presa Mariano Abasolo, Gto.

Índice Sequía (Entradas-SDI)



Presa La Venta, Qro.

Índice Sequía (Entradas-SDI)

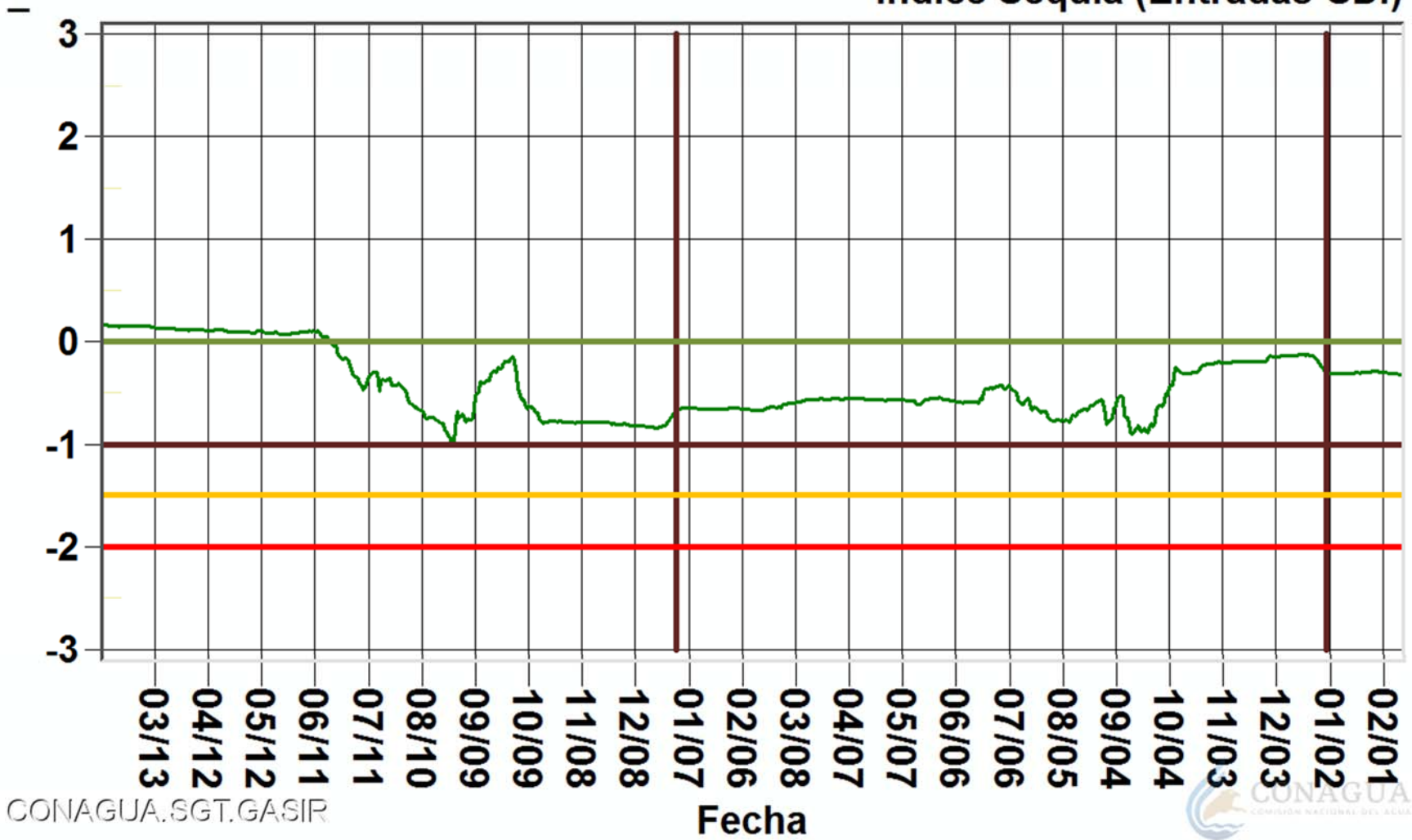


CONAGUA.SGT.GASIR



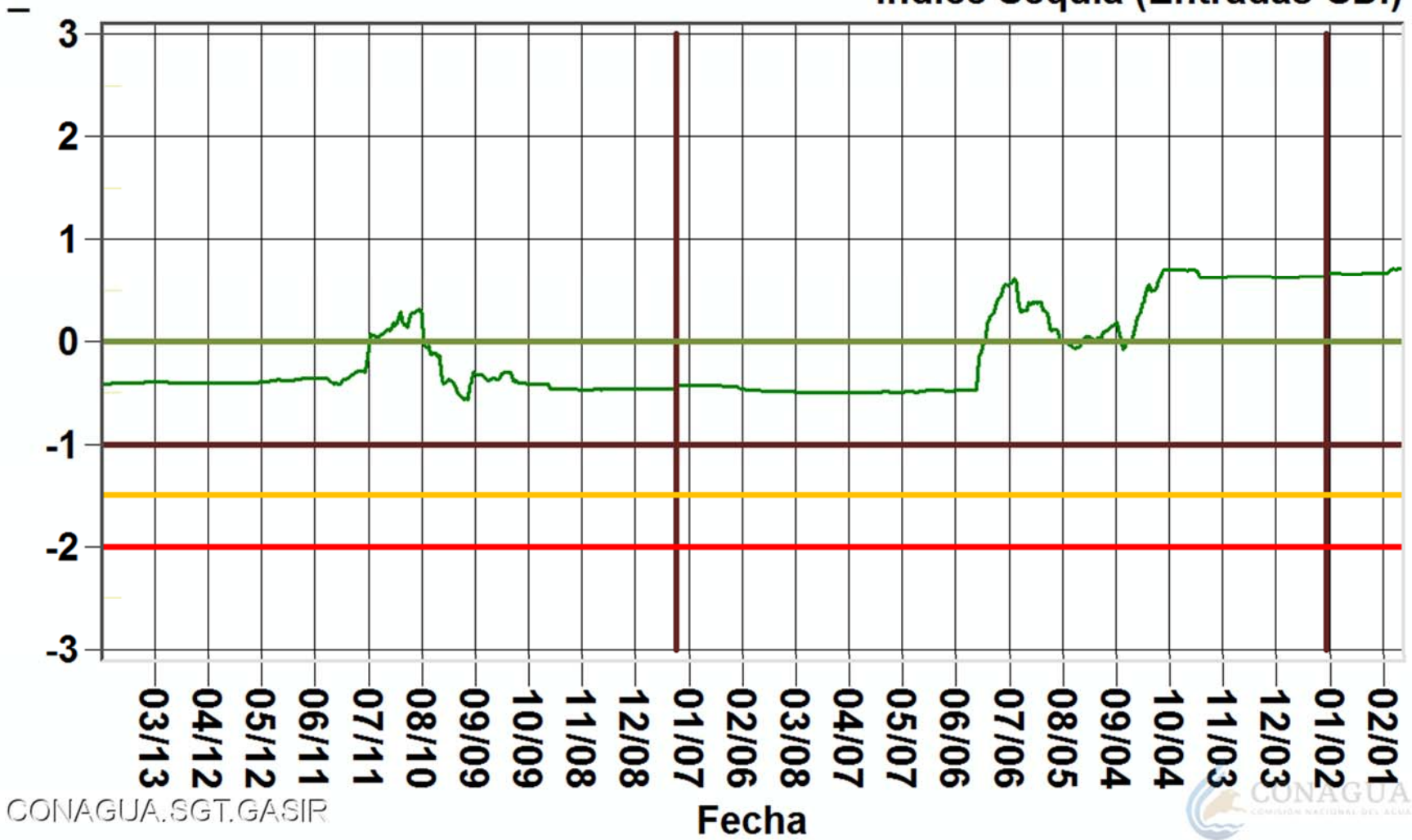
Presa Hurtado, Jal.

Índice Sequía (Entradas-SDI)



Presa La Golondrina, Gto.

Índice Sequía (Entradas-SDI)

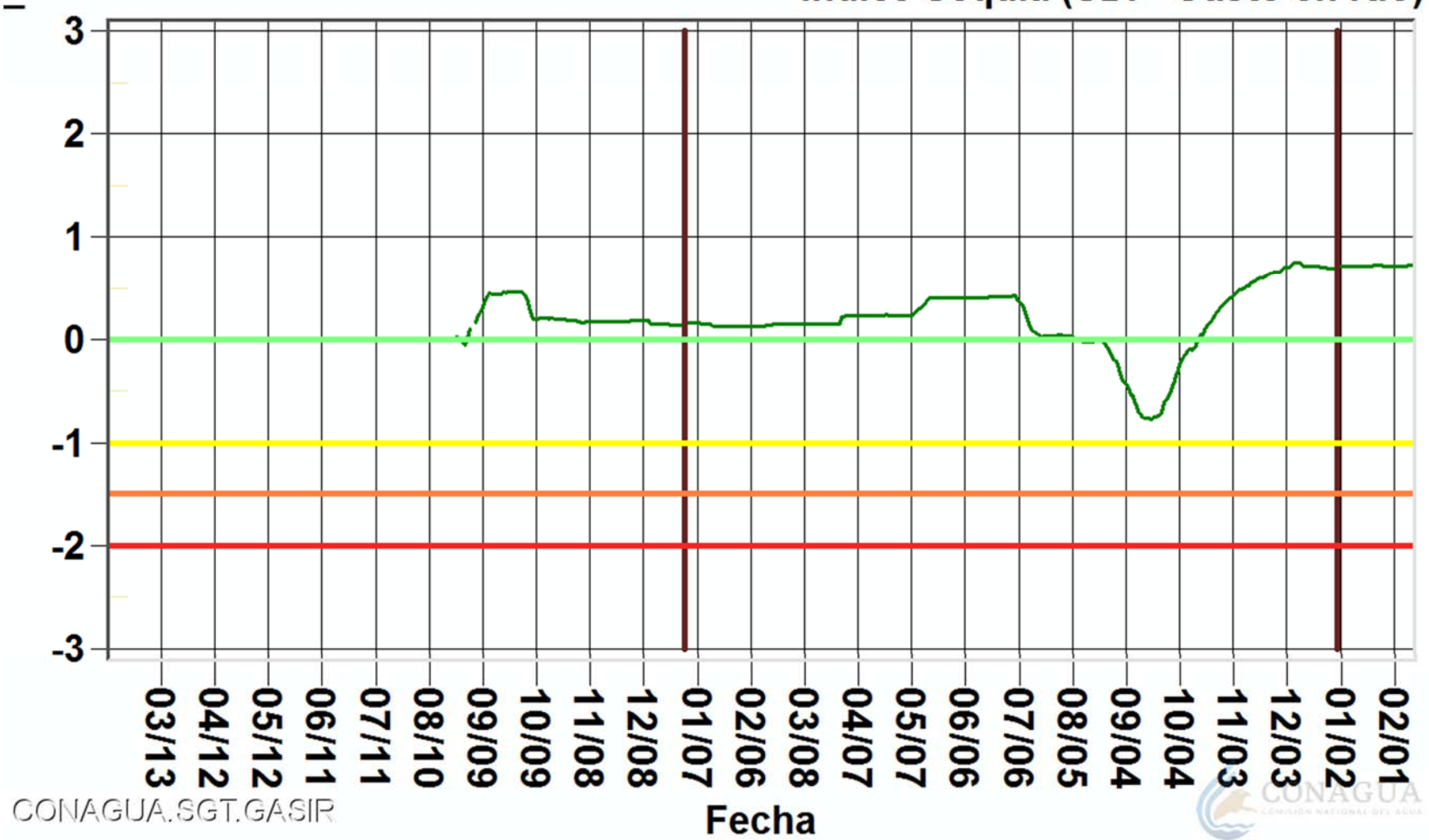


CONAGUA.SGT.GASIR



Corona, Jal.

Índice Sequía (SDI - Gasto en Río)

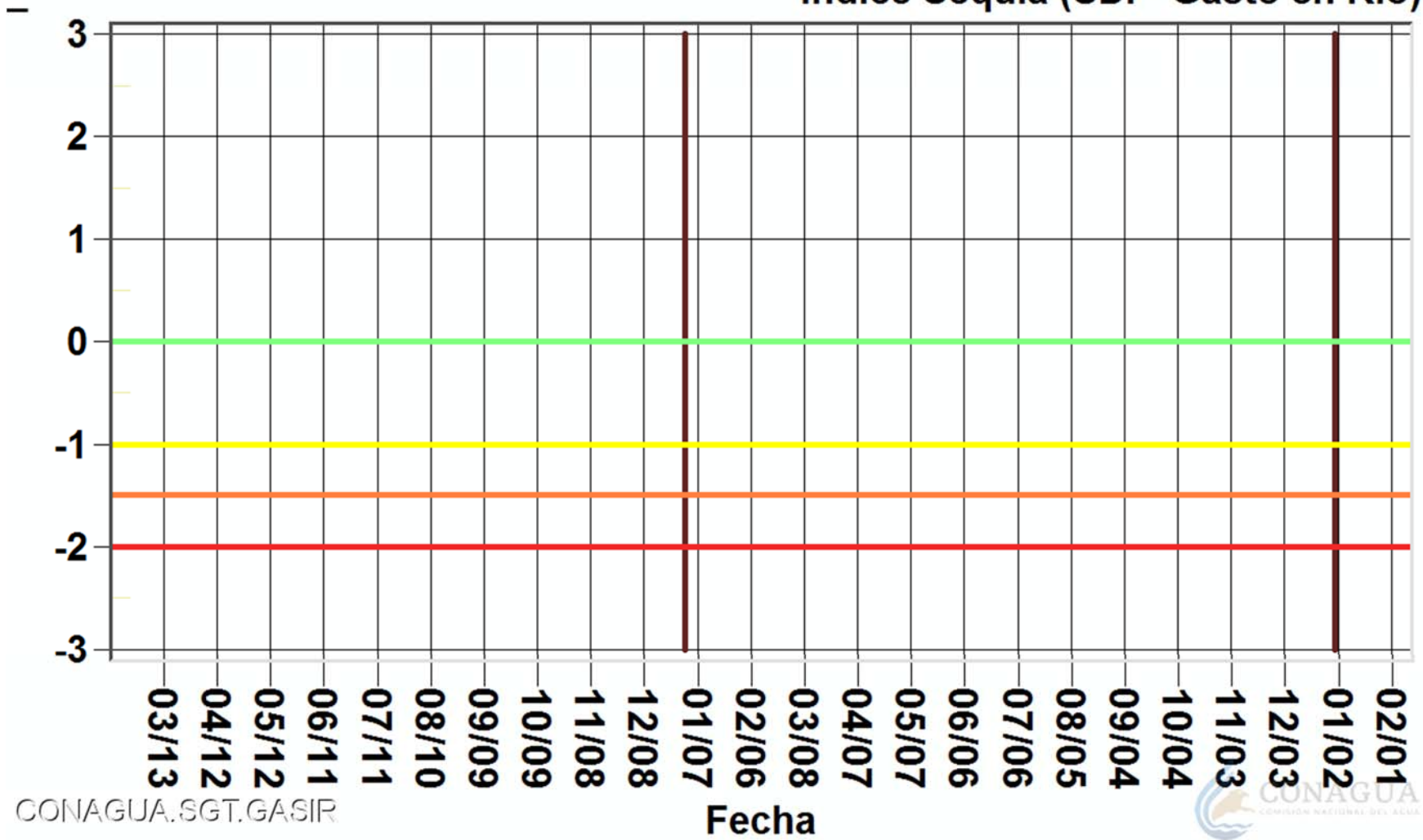


CONAGUA.SGT.GASIR



Zapotlanejo, Jal.

Índice Sequía (SDI - Gasto en Río)

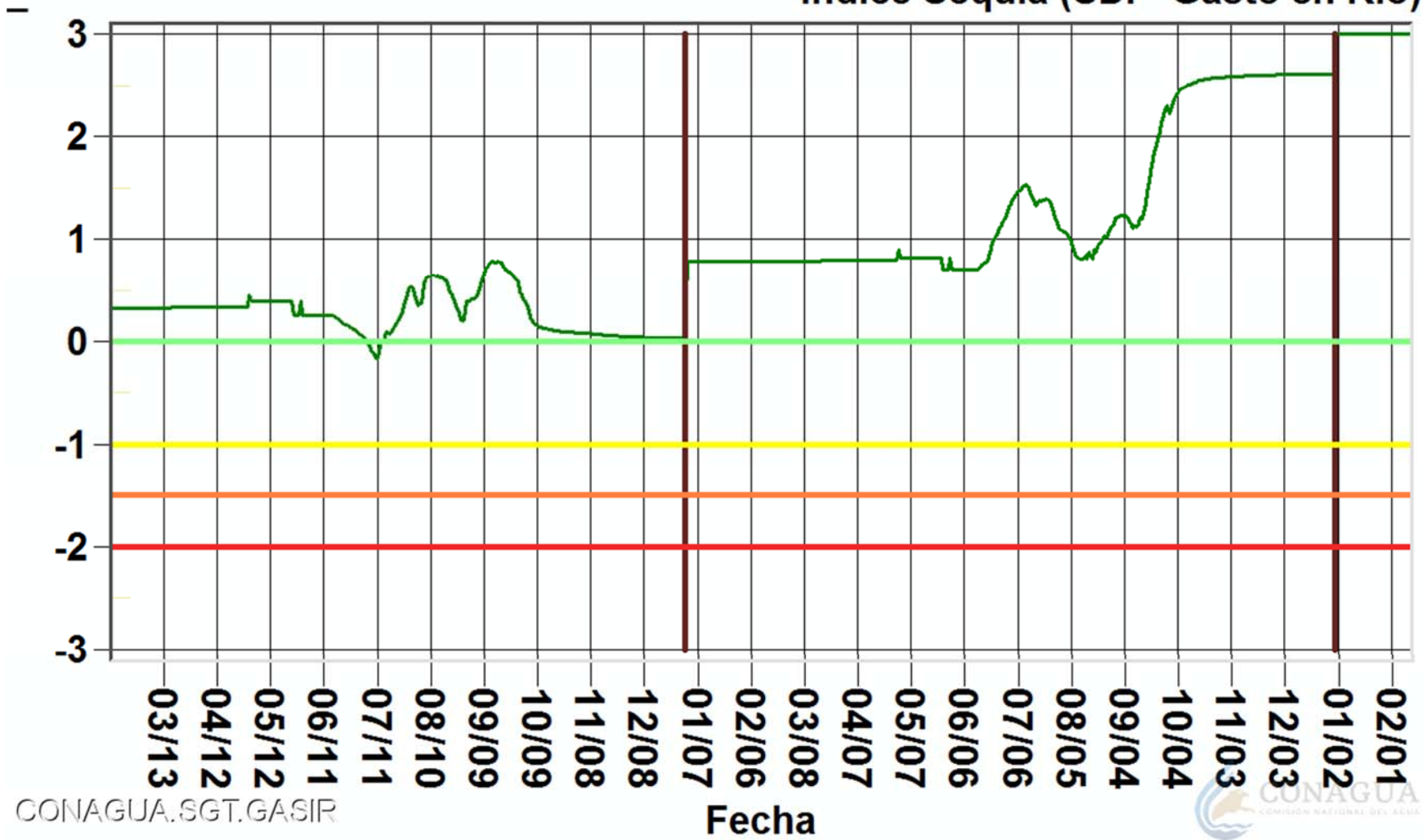


CONAGUA.SGT.GASIR



Río Zula, Jal.

Índice Sequía (SDI - Gasto en Río)

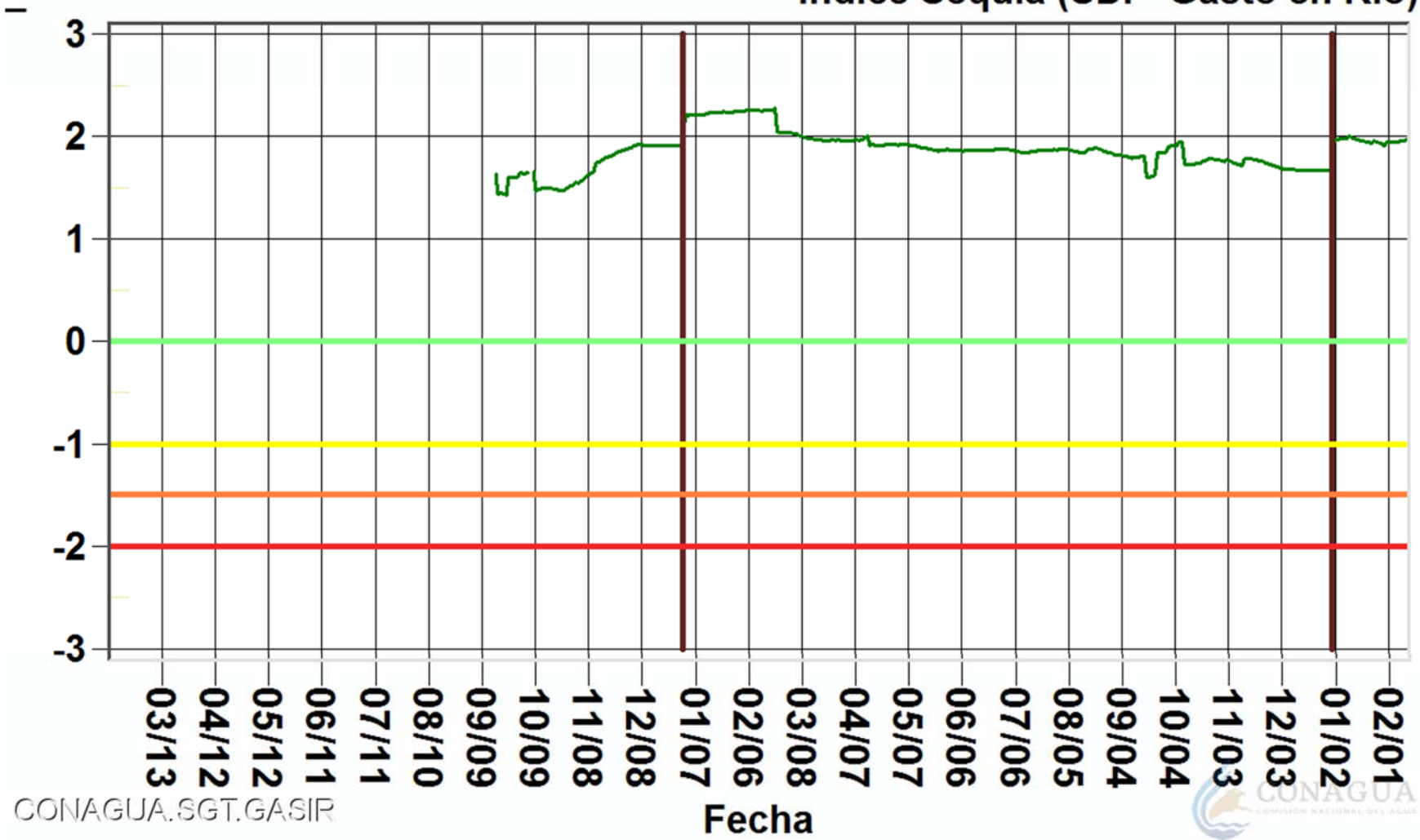


CONAGUA.SGT.GASIR



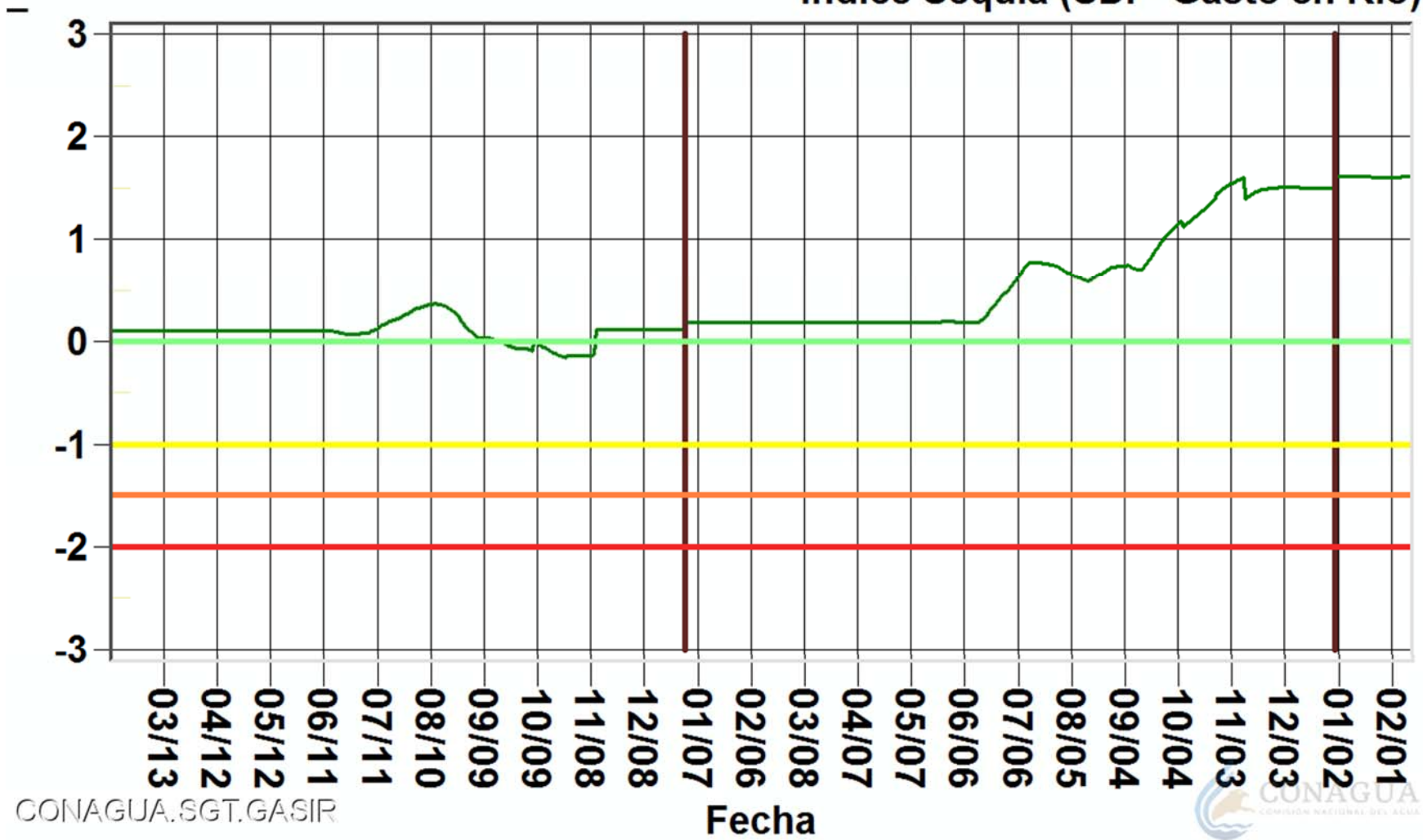
Atequiza, Jal.

Índice Sequía (SDI - Gasto en Río)



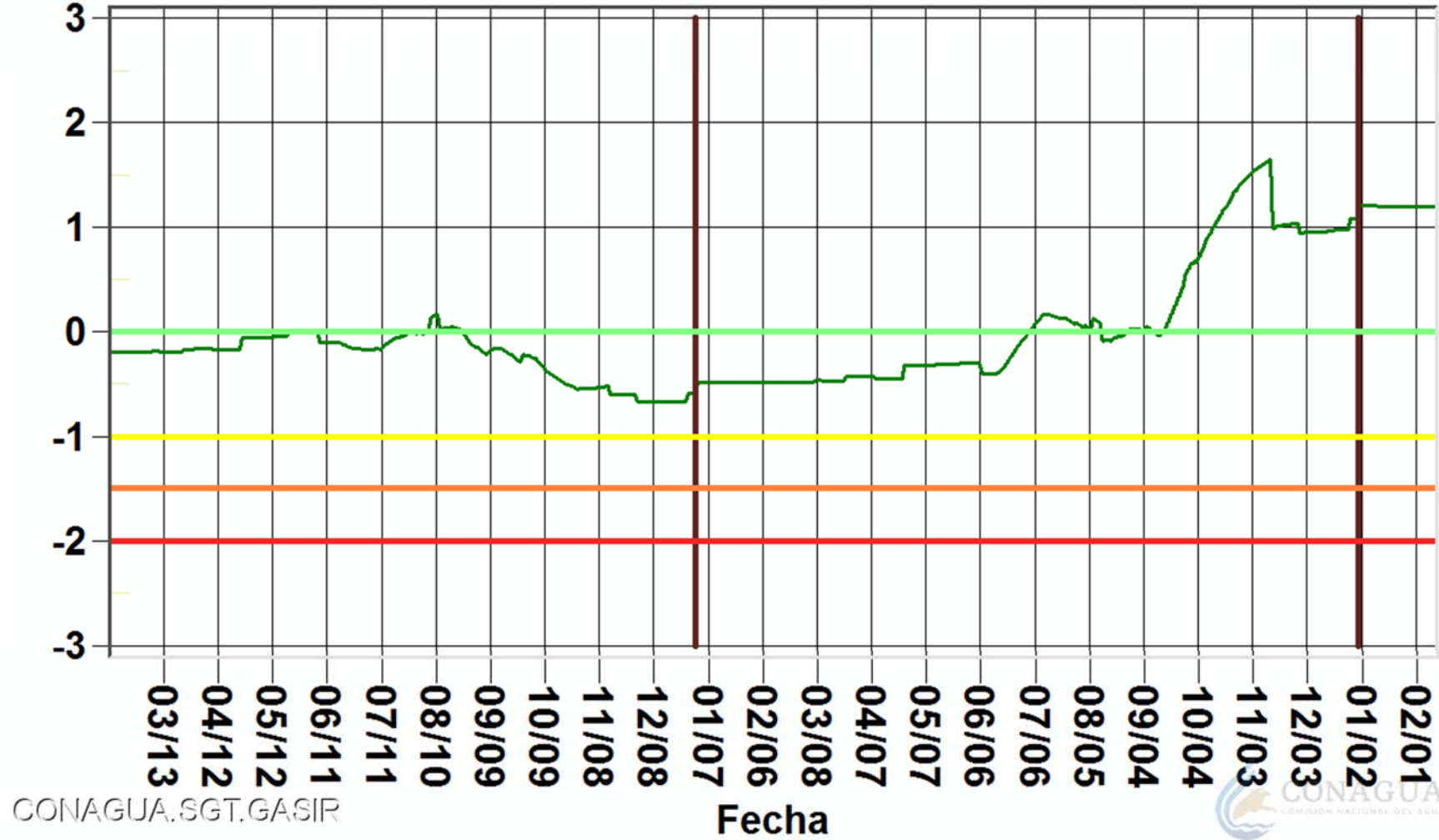
Yurécuaro, Mich.

Índice Sequía (SDI - Gasto en Río)



Maltaraña, Jal.

Índice Sequía (SDI - Gasto en Río)



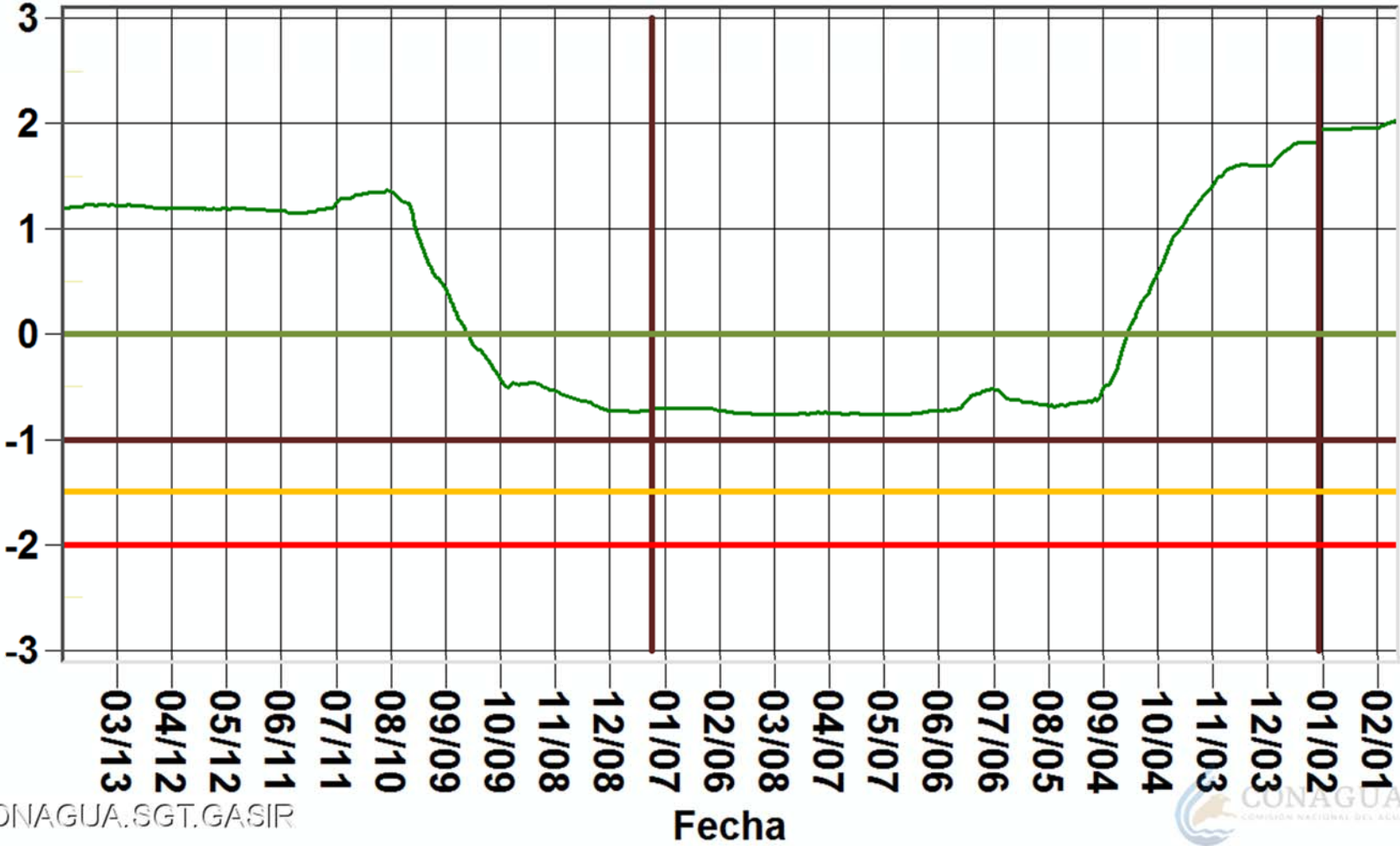
CONAGUA.SGT.GASIR



Laguna de Yuriria, Gto.

Río Lerma

Índice Sequía (Entradas-SDI)

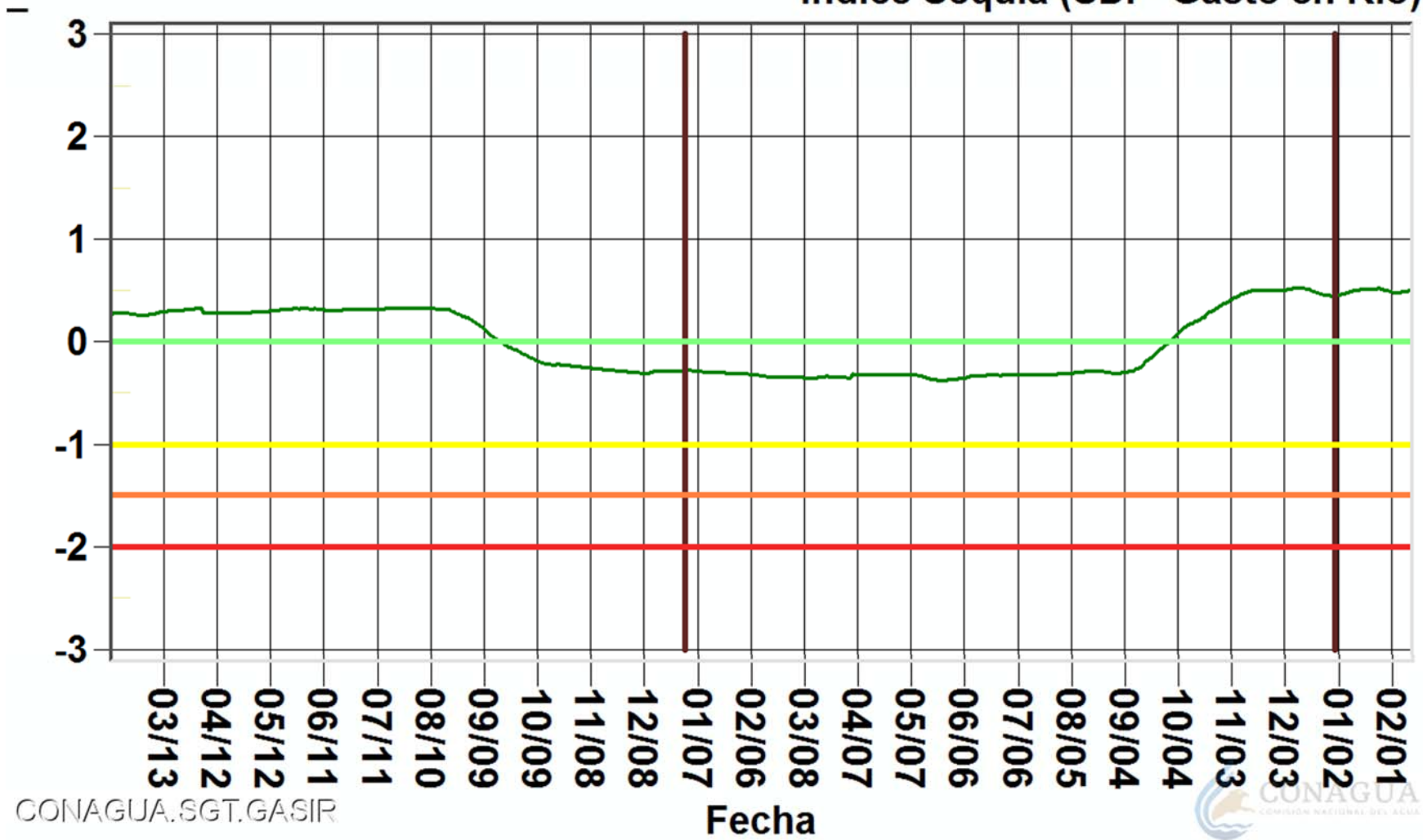


CONAGUA.SGT.GASIR



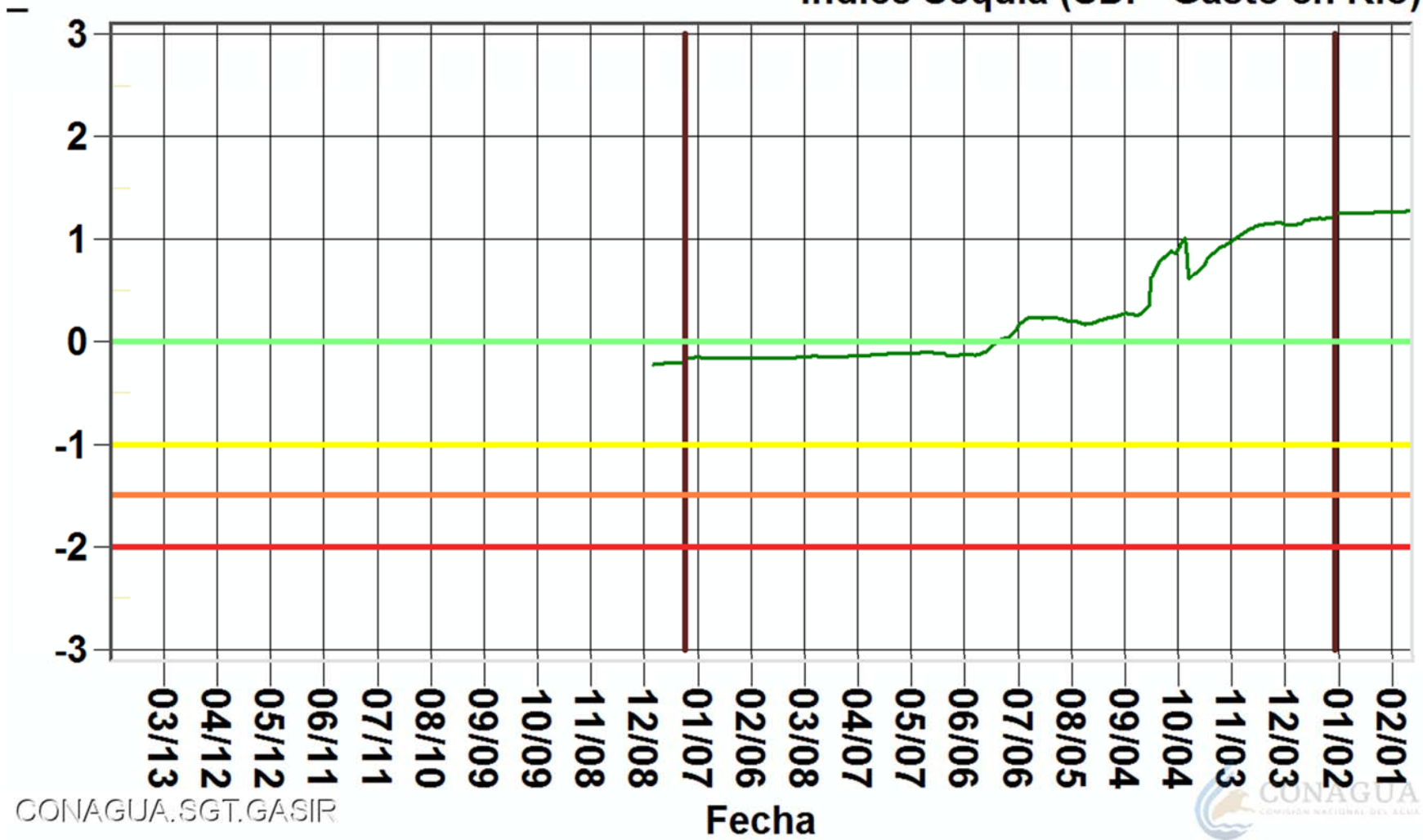
Salvatierra, Gto.

Índice Sequía (SDI - Gasto en Río)



Corrales, Mich.

Índice Sequía (SDI - Gasto en Río)



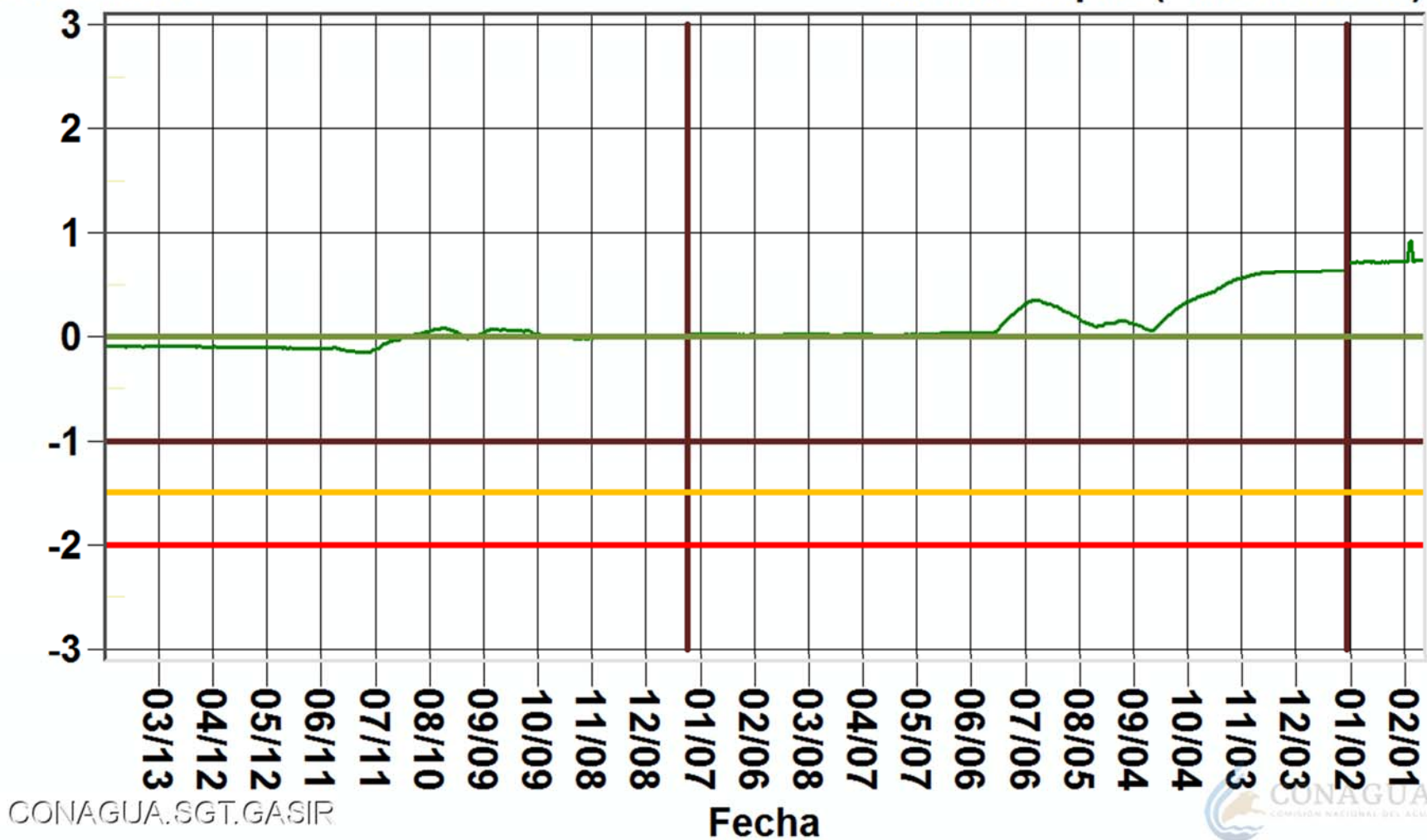
CONAGUA.SGT.GASIR



Lago de Chapala, Jal.-Mich.

Río Lerma

Índice Sequía (Entradas-SDI)



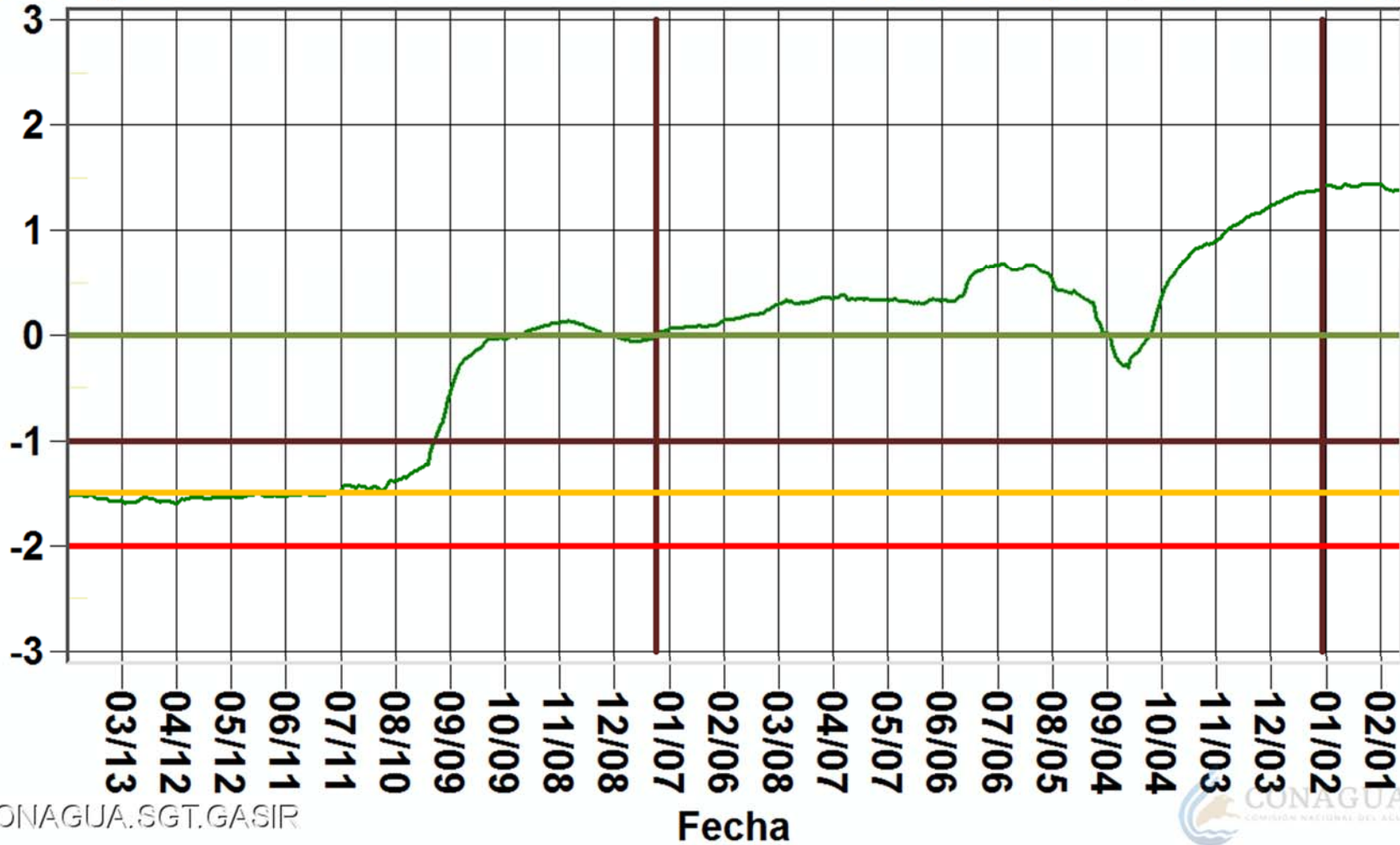
CONAGUA.SGT.GASIR



Presa El Rosario (Melchor Ocampo), Mich.

Río Angulo

Índice Sequía (Entradas-SDI)



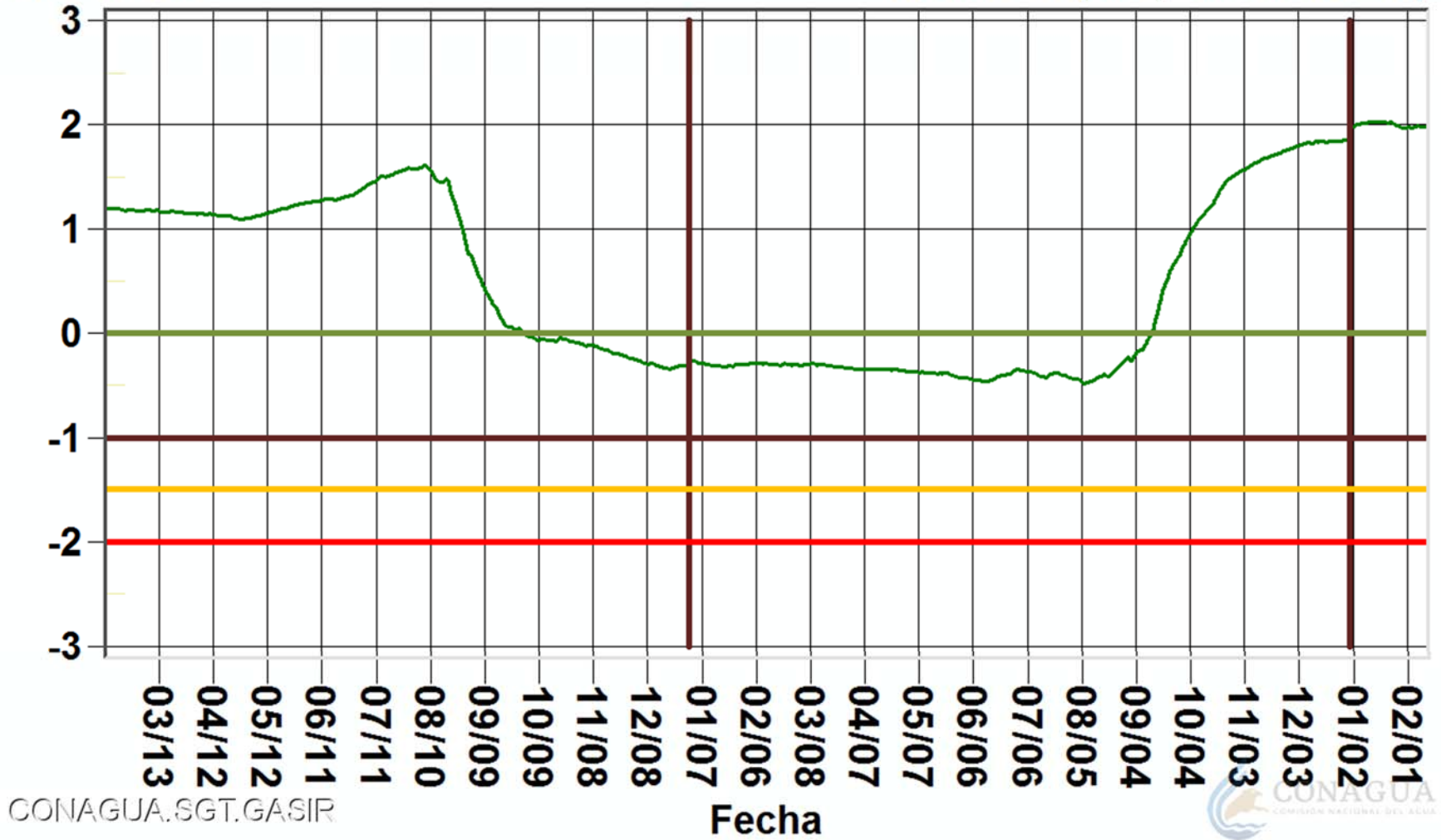
CONAGUA.SGT.GASIR



Presa Solís, Gto.

Río Lerma

Índice Sequía (Entradas-SDI)



CONAGUA.SGT.GASIR



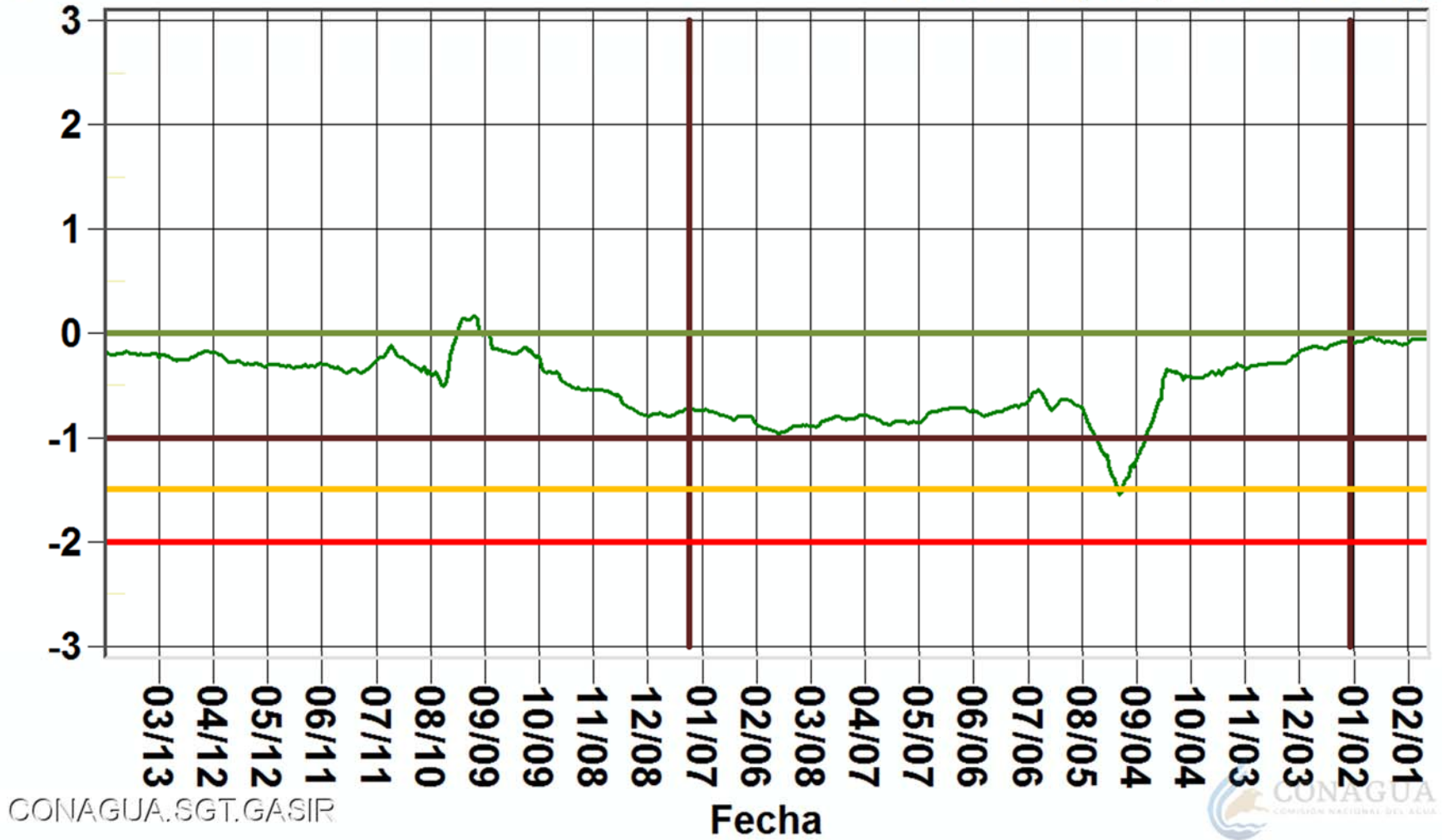
Braniff, Gto.

Índice Sequía (SDI - Gasto en Río)



Laguna del Fresno, Mich.

Índice Sequía (Entradas-SDI)

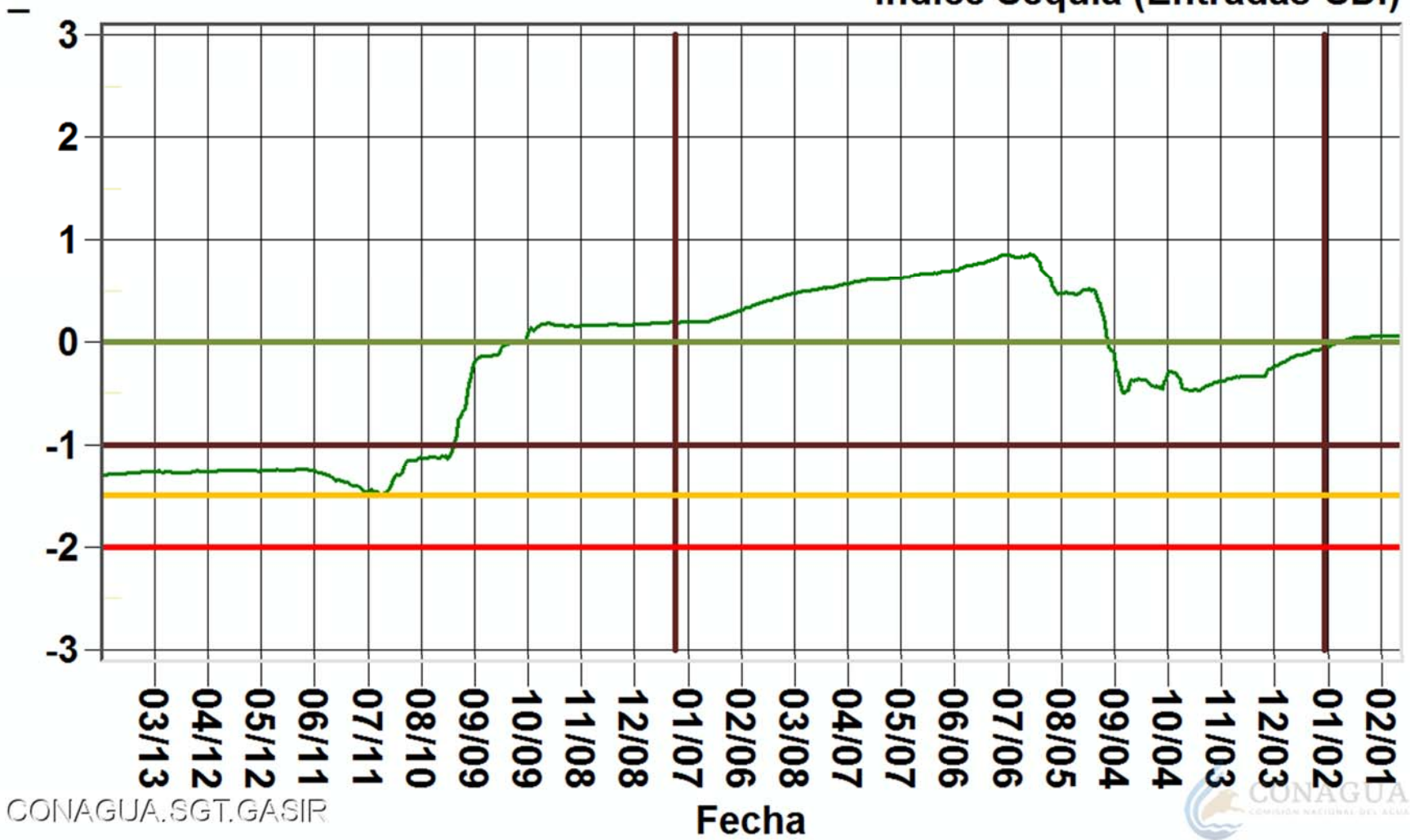


CONAGUA.SGT.GASIR



Presa Tacotán, Jal.

Índice Sequía (Entradas-SDI)



CONAGUA.SGT.GASIR



Presa Copándaro, Mich.

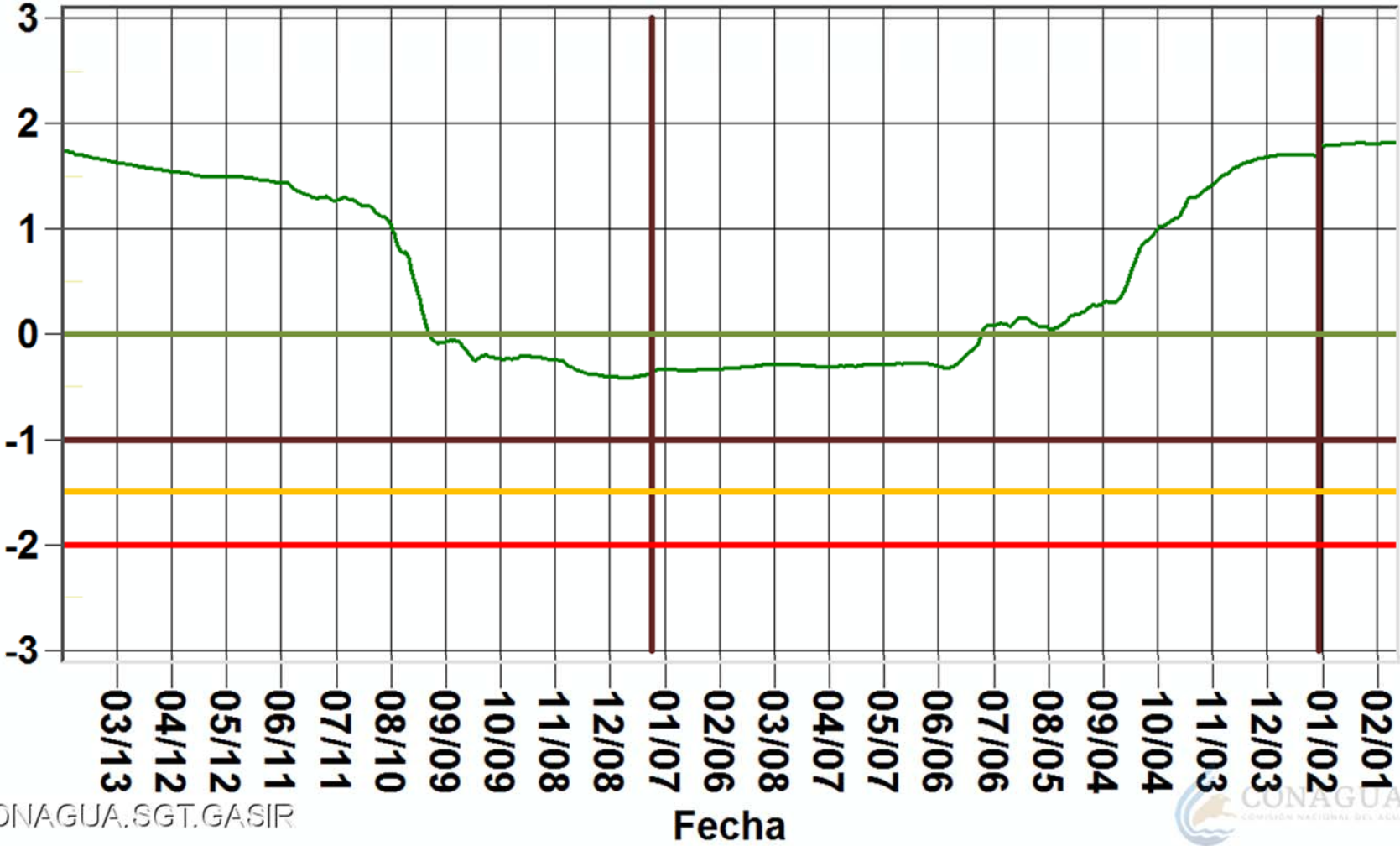
Índice Sequía (Entradas-SDI)



Presa Tepuxtepec, Mich.

Río Lerma

Índice Sequía (Entradas-SDI)

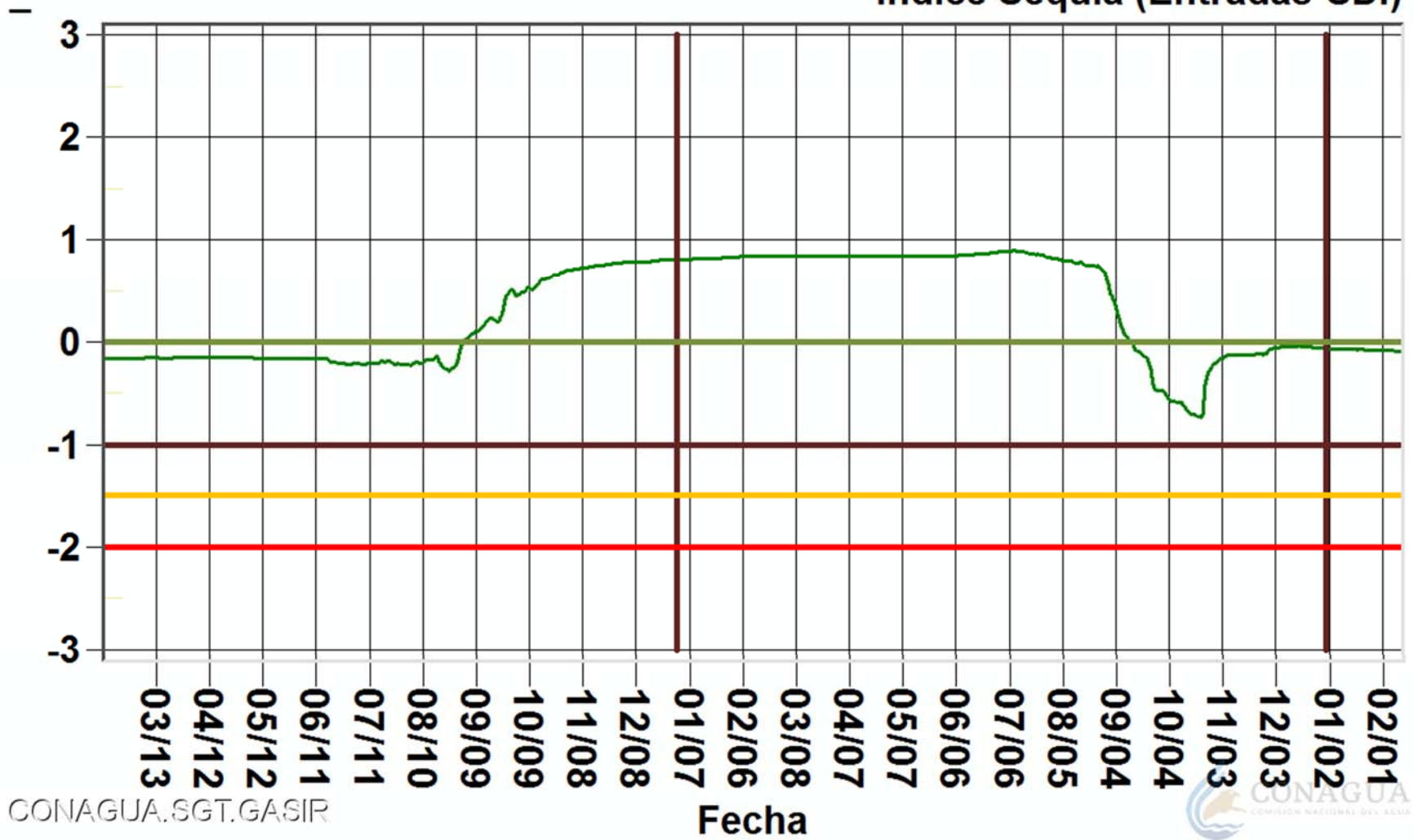


CONAGUA.SGT.GASIR



Presa Cajón de Peña, Jal.

Índice Sequía (Entradas-SDI)

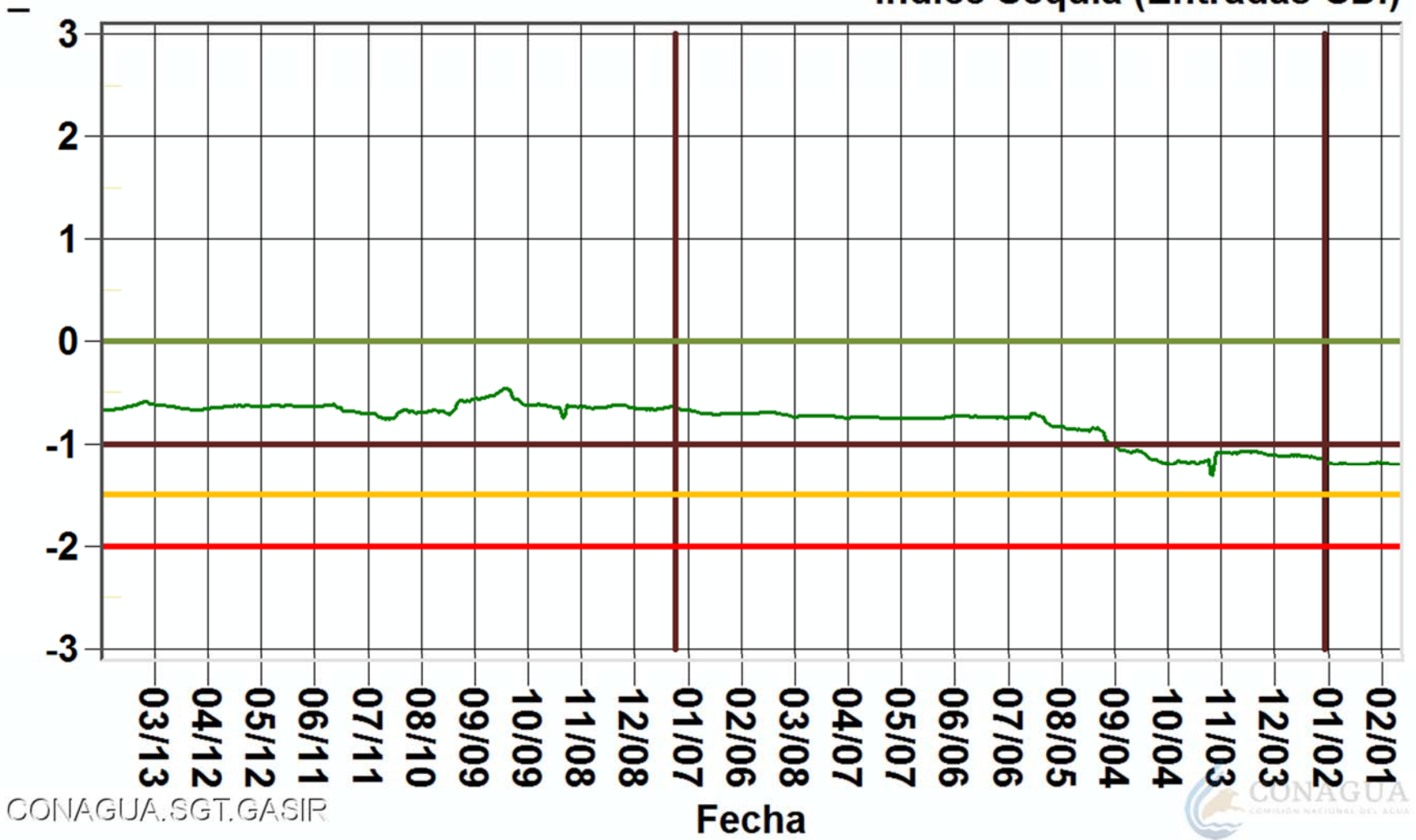


CONAGUA.SGT.GASIR



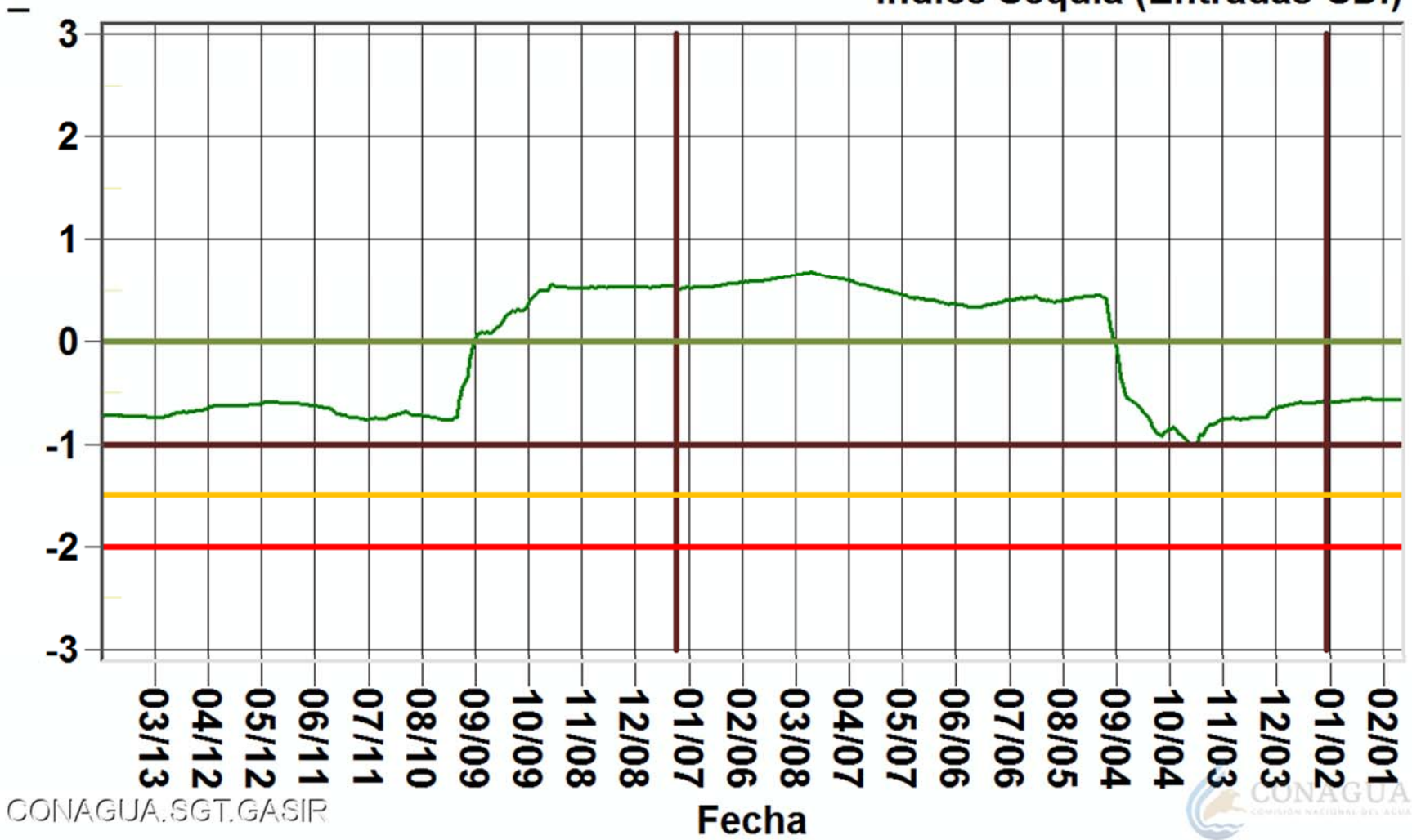
Presa Guaracha, Mich.

Índice Sequía (Entradas-SDI)



Presa Trigo Mil, Jal.

Índice Sequía (Entradas-SDI)



CONAGUA.SGT.GASIR



El Gigante, Mich.

Índice Sequía (SDI - Gasto en Río)

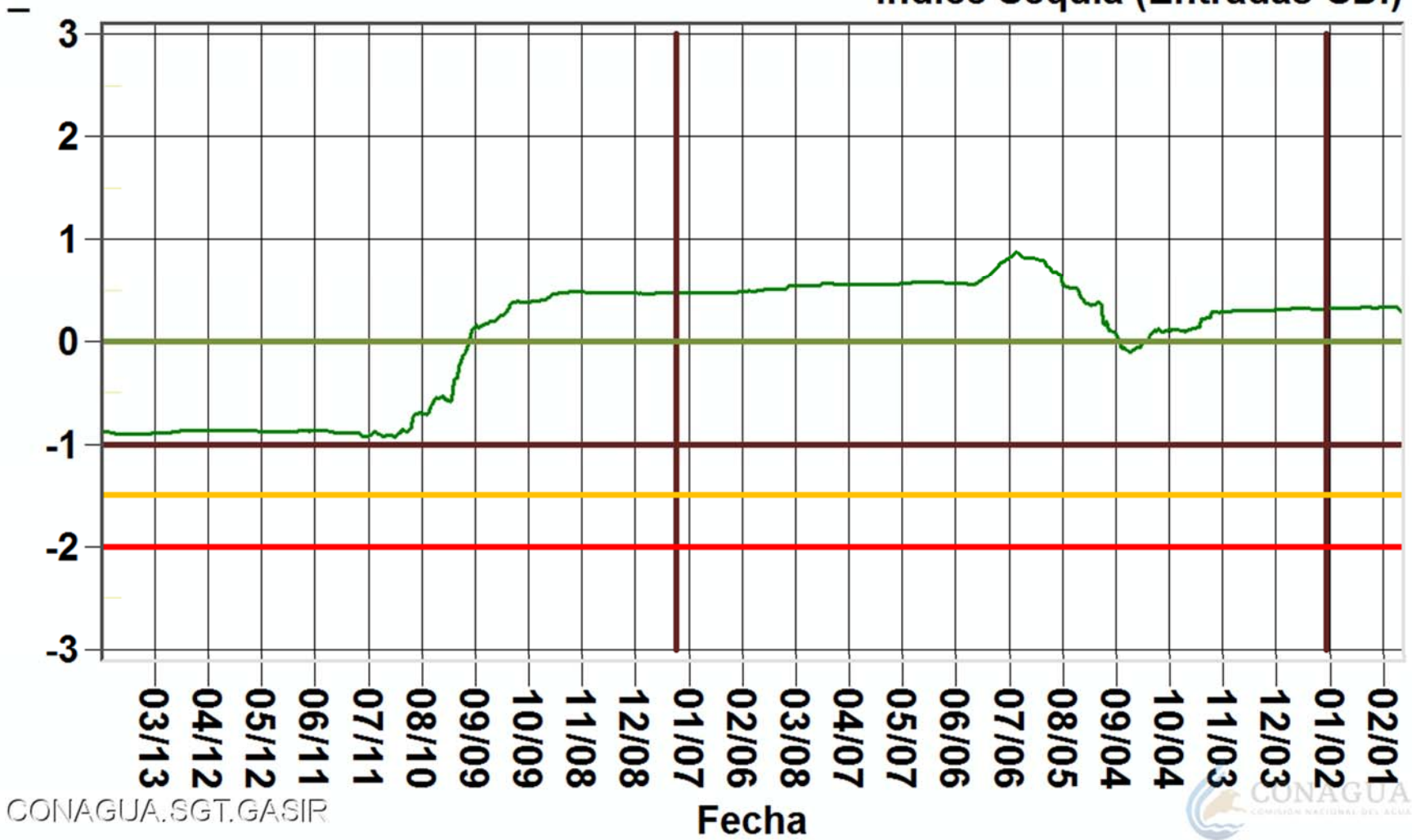


CONAGUA.SGT.GASIR



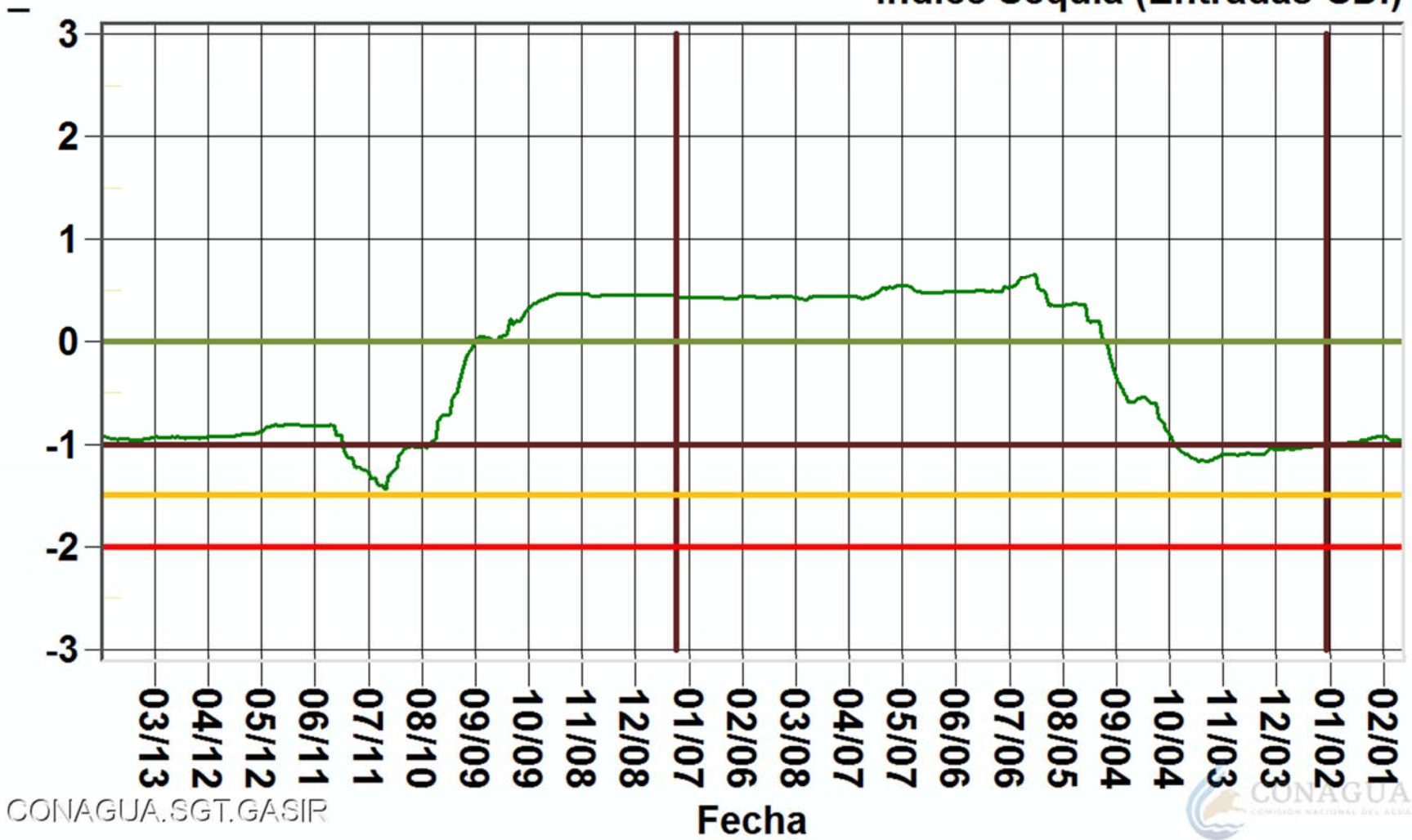
Presa Urepetiro, Mich.

Índice Sequía (Entradas-SDI)



Presa Jaripo, Mich.

Índice Sequía (Entradas-SDI)

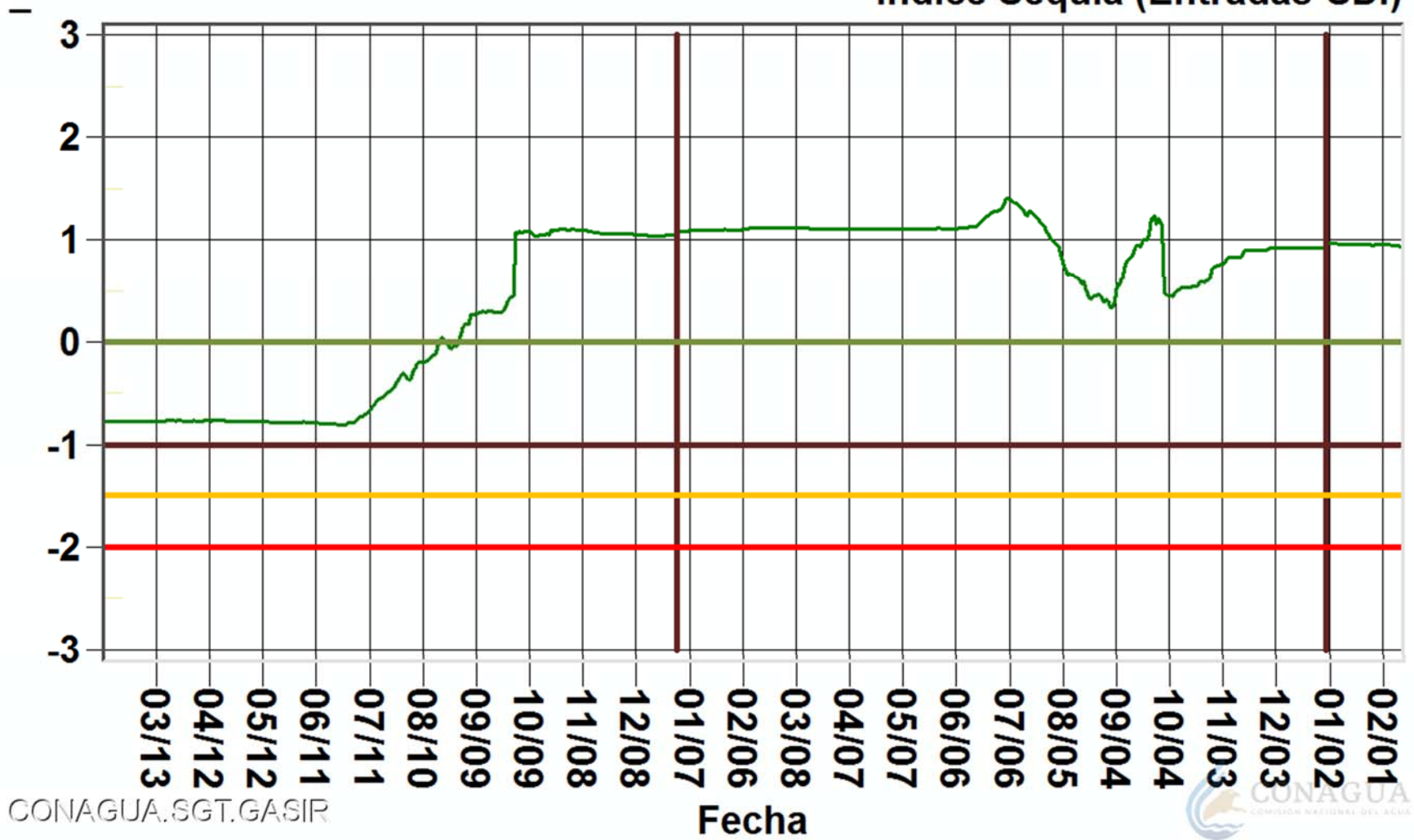


CONAGUA.SGT.GASIR



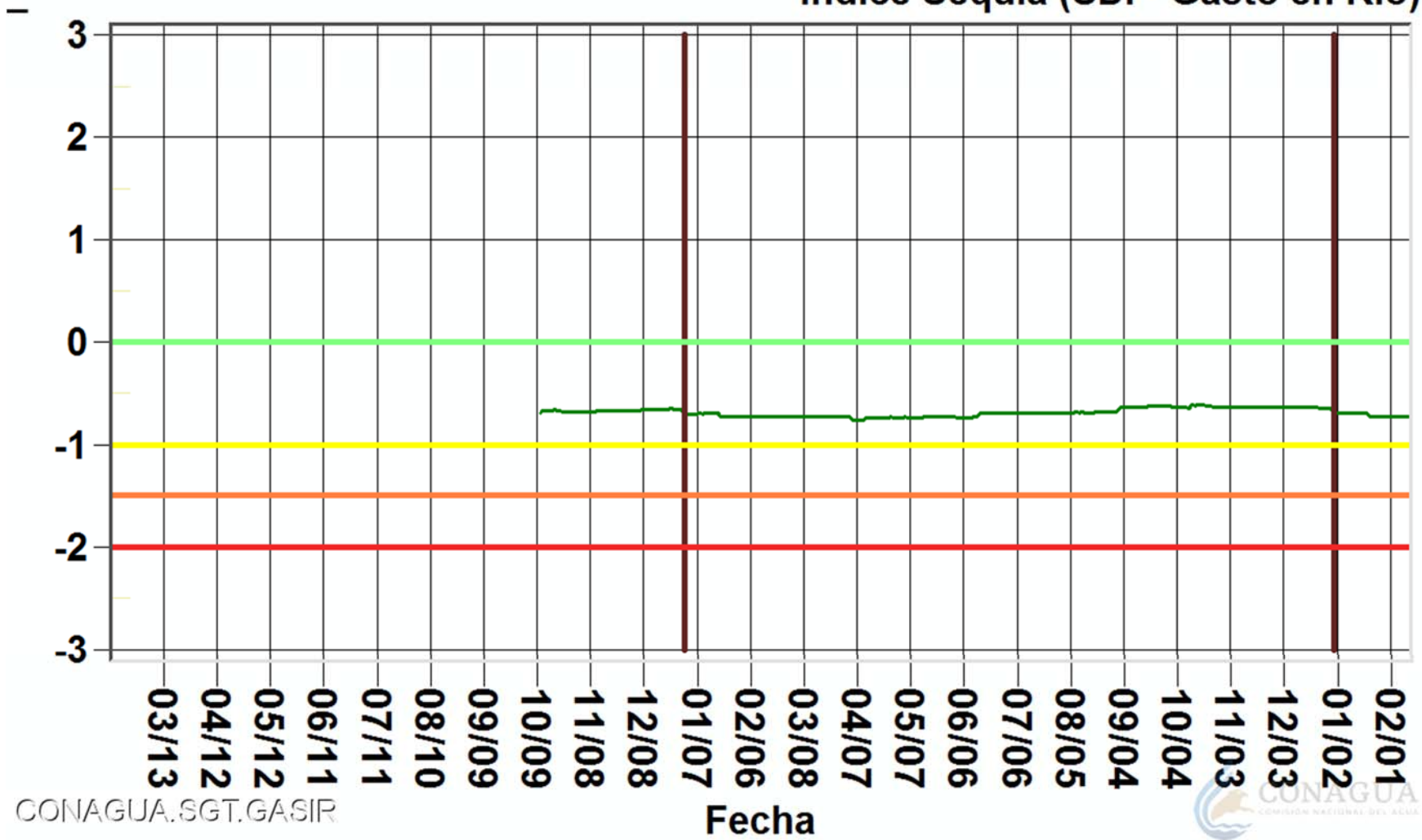
Presa Aristeo Mercado, Mich.

Índice Sequía (Entradas-SDI)



Camécuaro, Mich.

Índice Sequía (SDI - Gasto en Río)



Presa Basilio Badillo, Jal.

Índice Sequía (Entradas-SDI)



Presa Francisco T. Fabela, Méx.

Índice Sequía (Entradas-SDI)

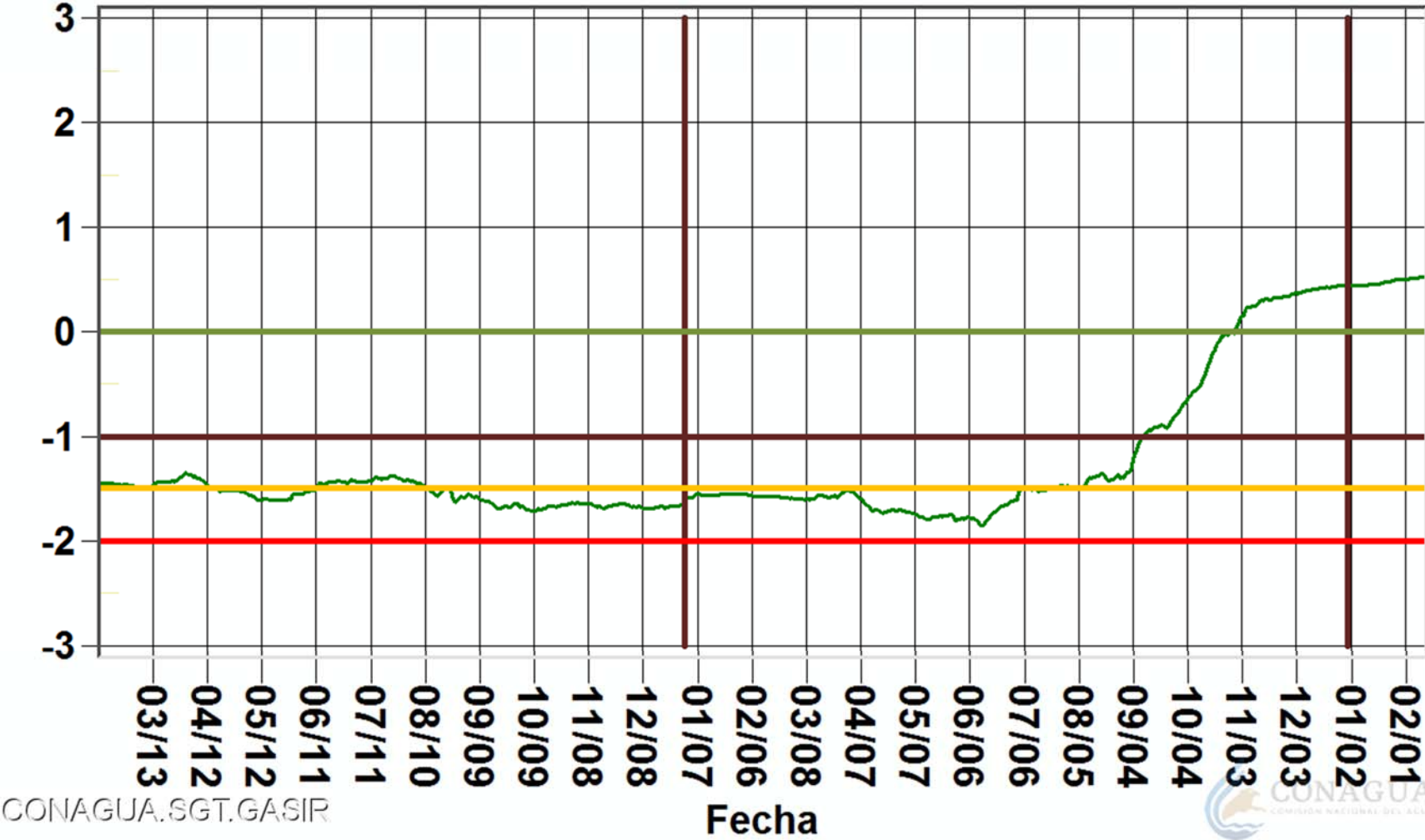


CONAGUA.SGT.GASIR



Presa Malpaís, Mich.

Índice Sequía (Entradas-SDI)



Puente Atlacomulco, Méx.

Índice Sequía (SDI - Gasto en Río)

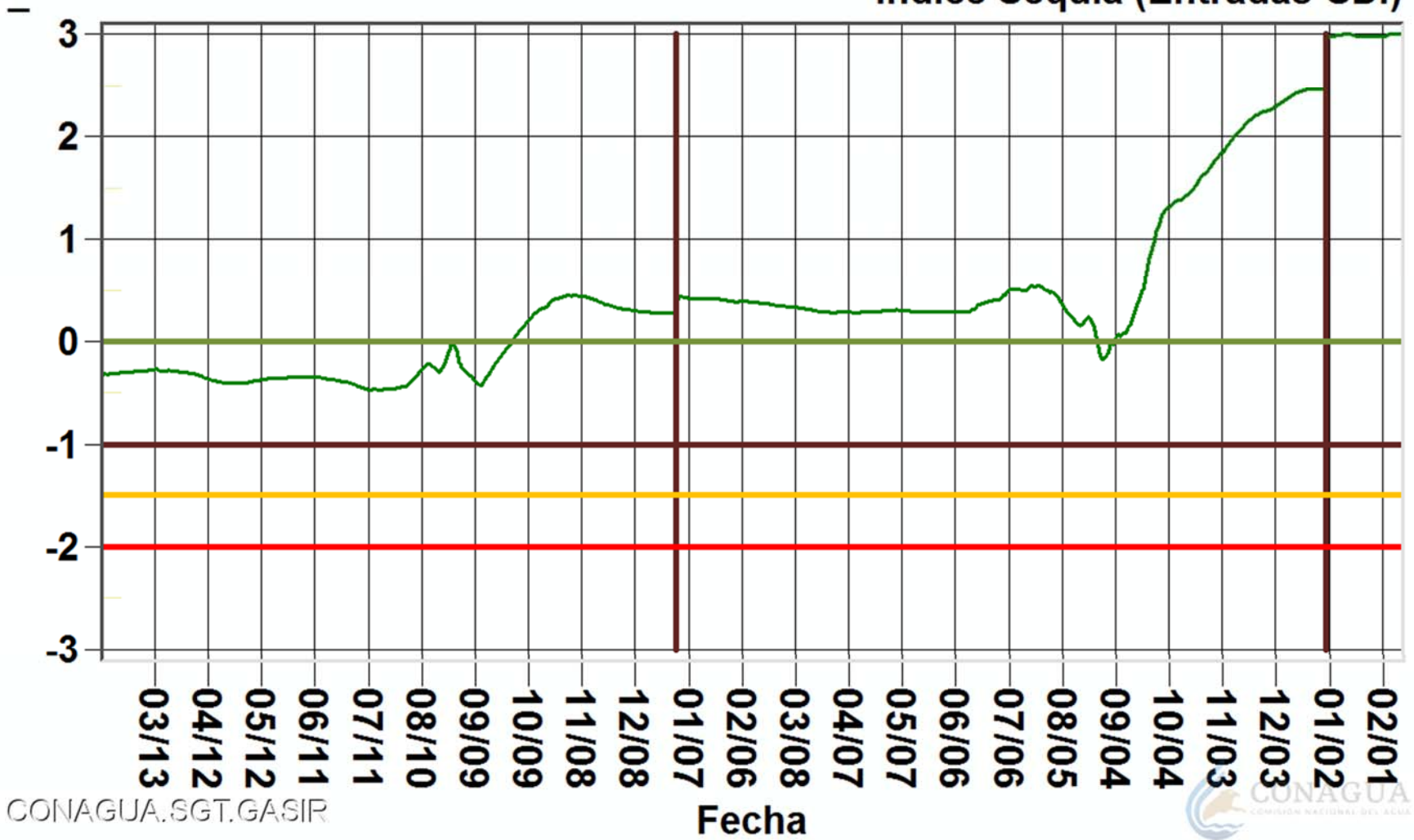


CONAGUA.SGT.GASIR



Presa Tercer Mundo, Mich.

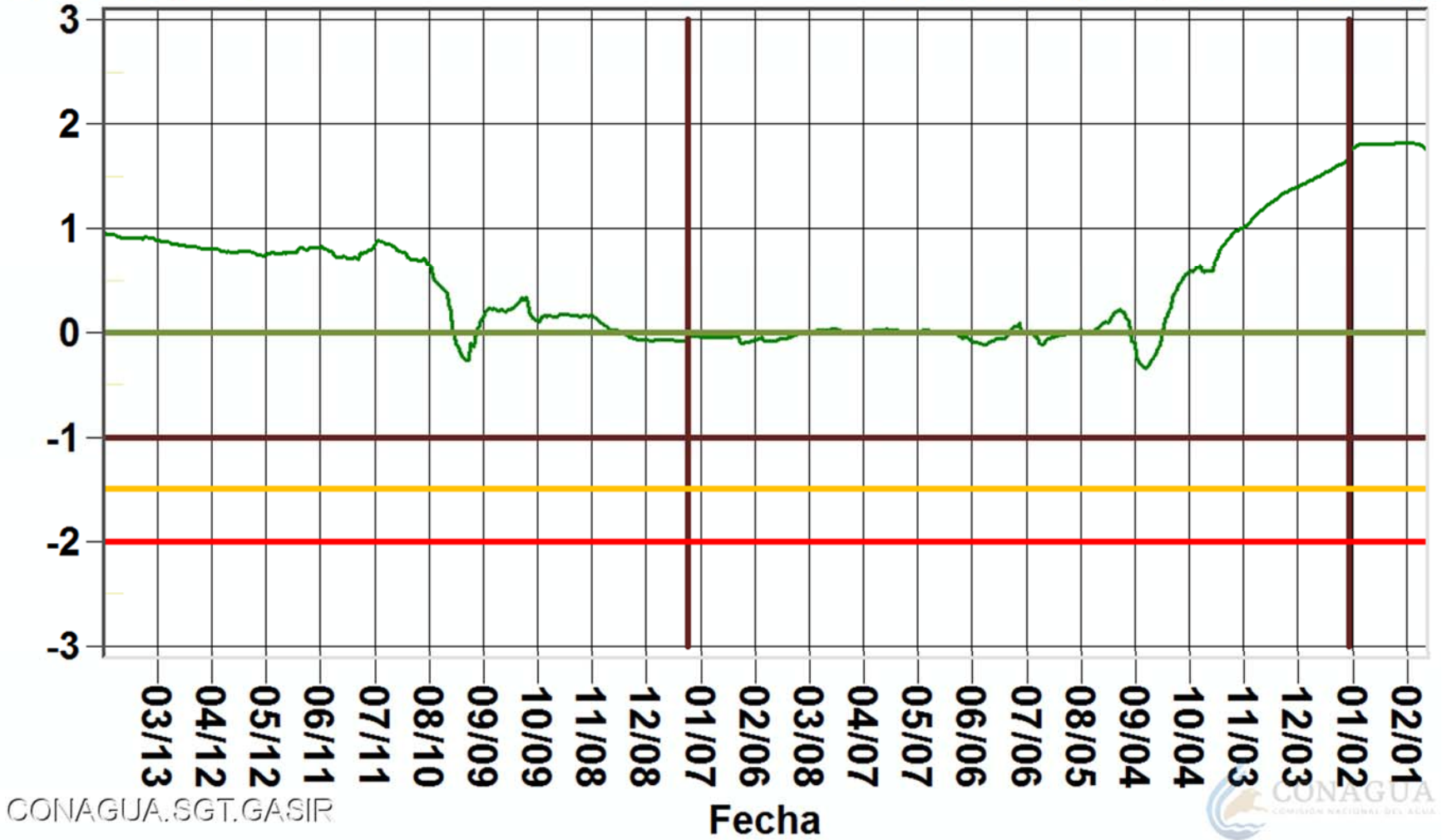
Índice Sequía (Entradas-SDI)



Presa Tepetitlán, Méx.

Río Jaltepec

Índice Sequía (Entradas-SDI)



CONAGUA.SGT.GASIR



Puente Mextepec, Méx.

Índice Sequía (SDI - Gasto en Río)



CONAGUA.SGT.GASIR



Santa María del Llano, Méx.

Índice Sequía (SDI - Gasto en Río)



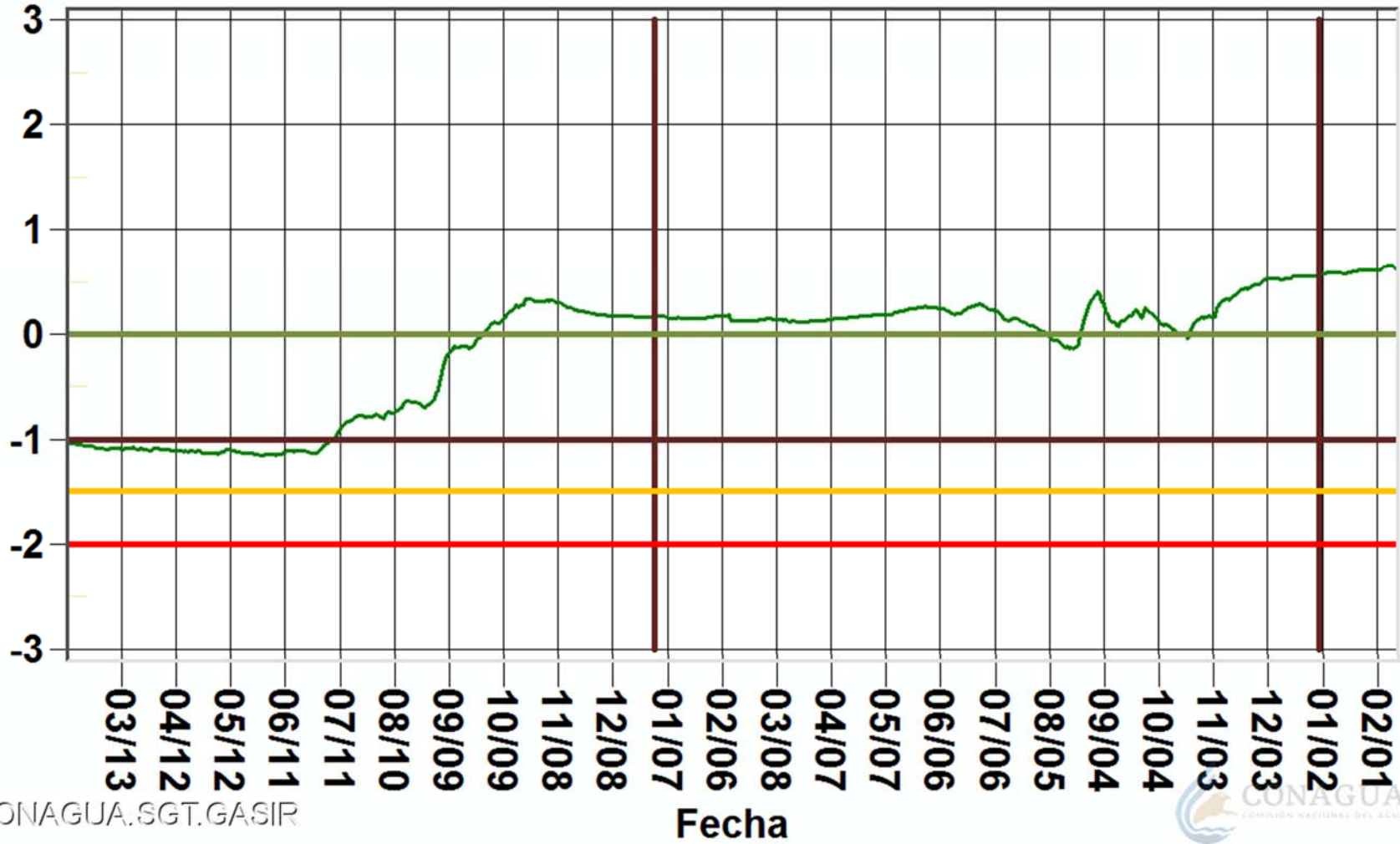
CONAGUA.SGT.GASIR



Presa Cointzio, Mich.

Río Grande de Morelia

Índice Sequía (Entradas-SDI)



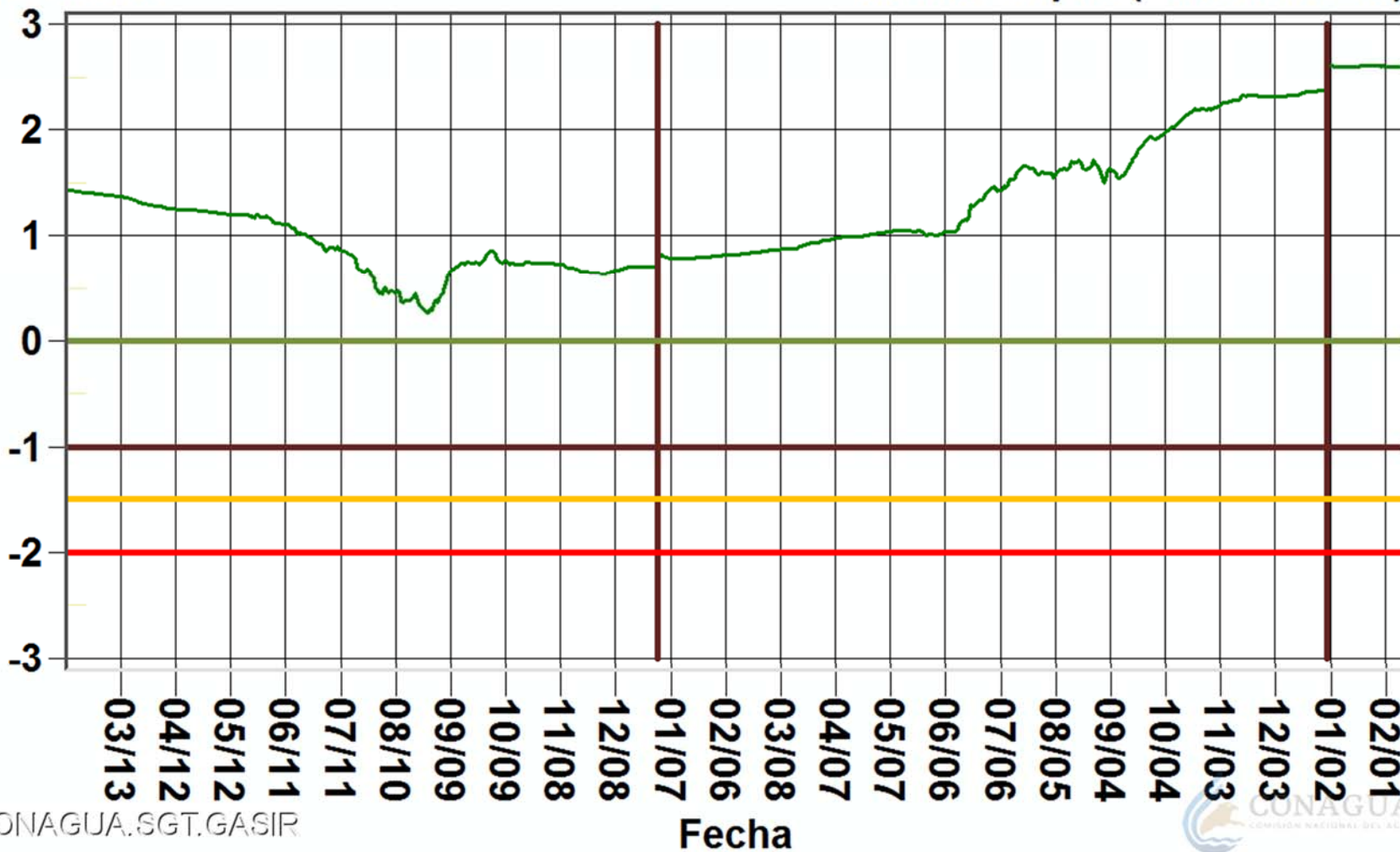
CONAGUA.SGT.GASIR



Presa San Bernabé (José Antonio Alzate), Méx.

Río Lerma

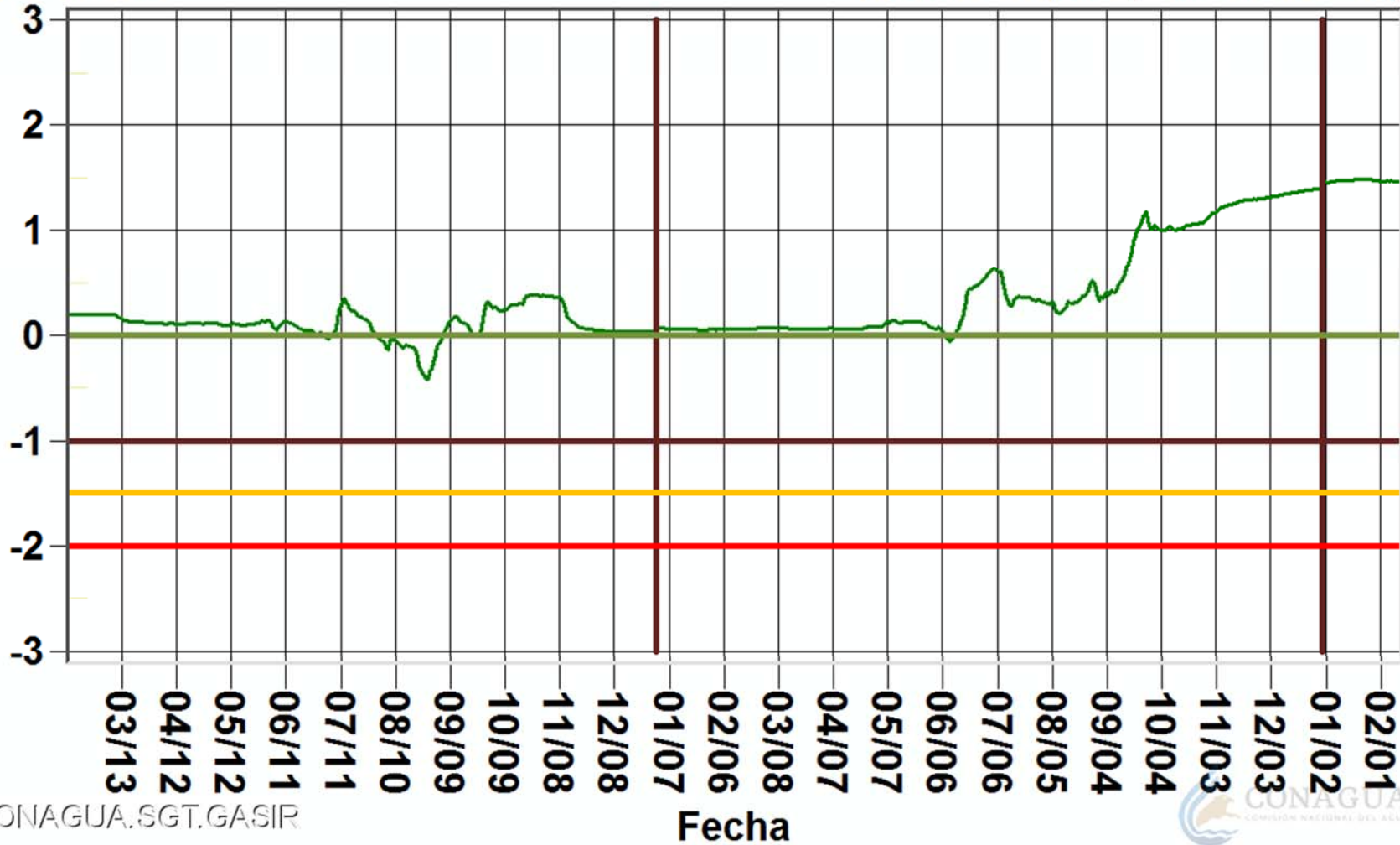
Índice Sequía (Entradas-SDI)



Presa La Gavia (Ignacio Ramírez), Méx.

Río Lerma

Índice Sequía (Entradas-SDI)



CONAGUA.SGT.GASIR



Atotonilco II, Méx.

Índice Sequía (SDI - Gasto en Río)

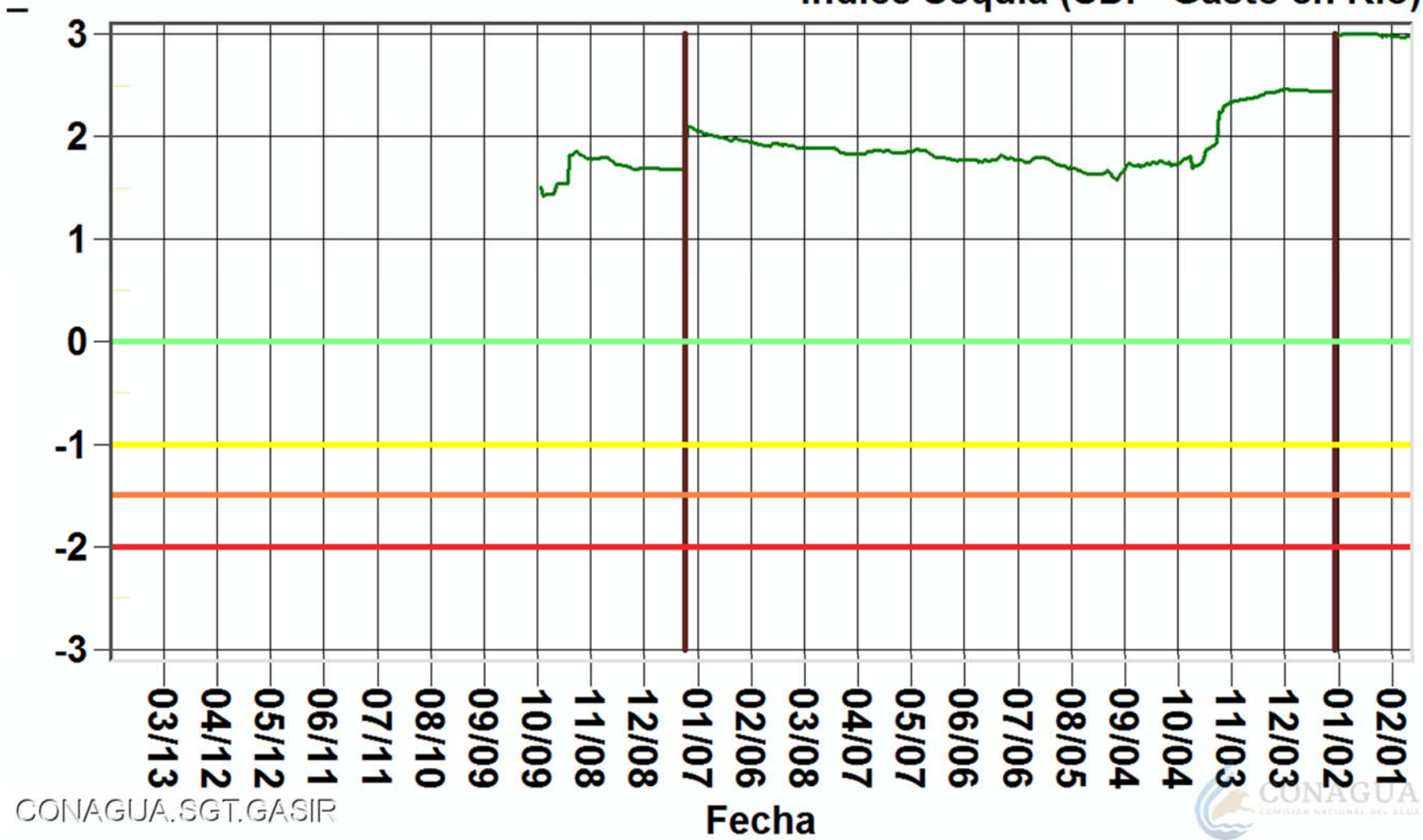


CONAGUA.SGT.GASIR



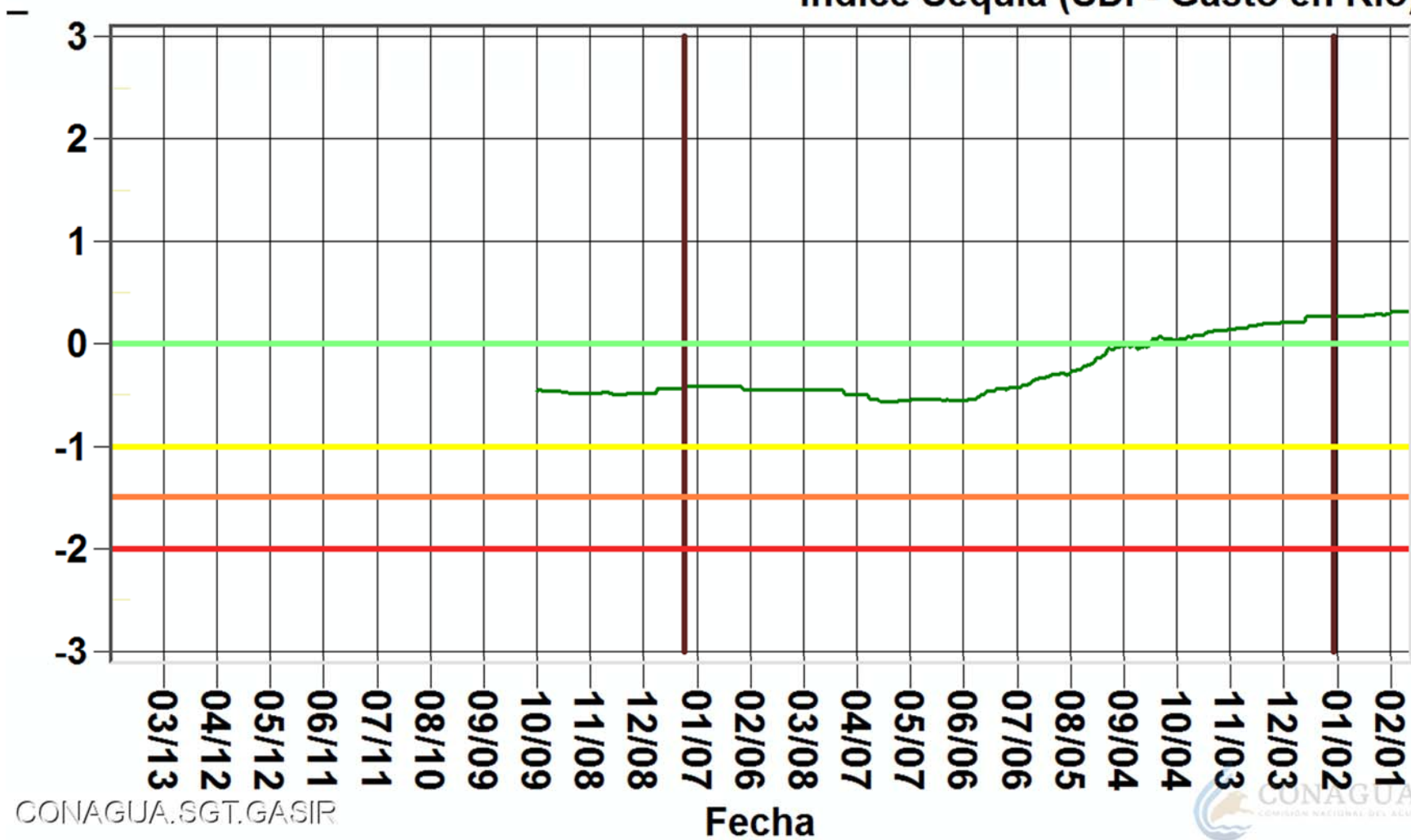
La Y, Méx.

Índice Sequía (SDI - Gasto en Río)



Calixtlahuaca, Méx.

Índice Sequía (SDI - Gasto en Río)

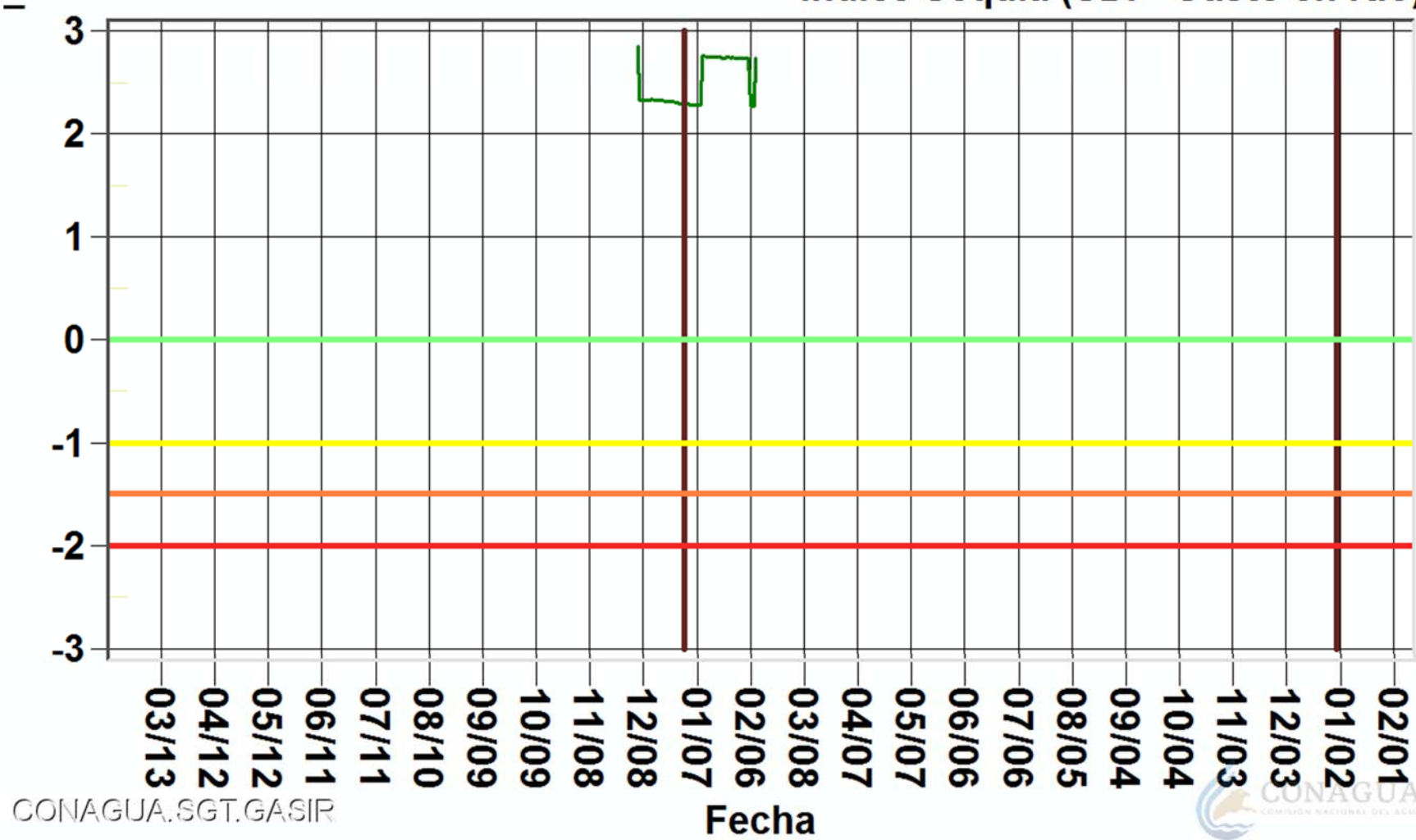


CONAGUA.SGT.GASIR



La Loma, Méx.

Índice Sequía (SDI - Gasto en Río)



CONAGUA.SGT.GASIR



Peñitas, Col.

Índice Sequía (SDI - Gasto en Río)



Cihuatlán, Jal.

Índice Sequía (SDI - Gasto en Río)



CONAGUA.SGT.GASIR



Presa Trojes, Col.

Índice Sequía (Entradas-SDI)



Armería, Col.

Índice Sequía (SDI - Gasto en Río)



CONAGUA.SGT.GASIR



Callejones, Col.

Índice Sequía (SDI - Gasto en Río)

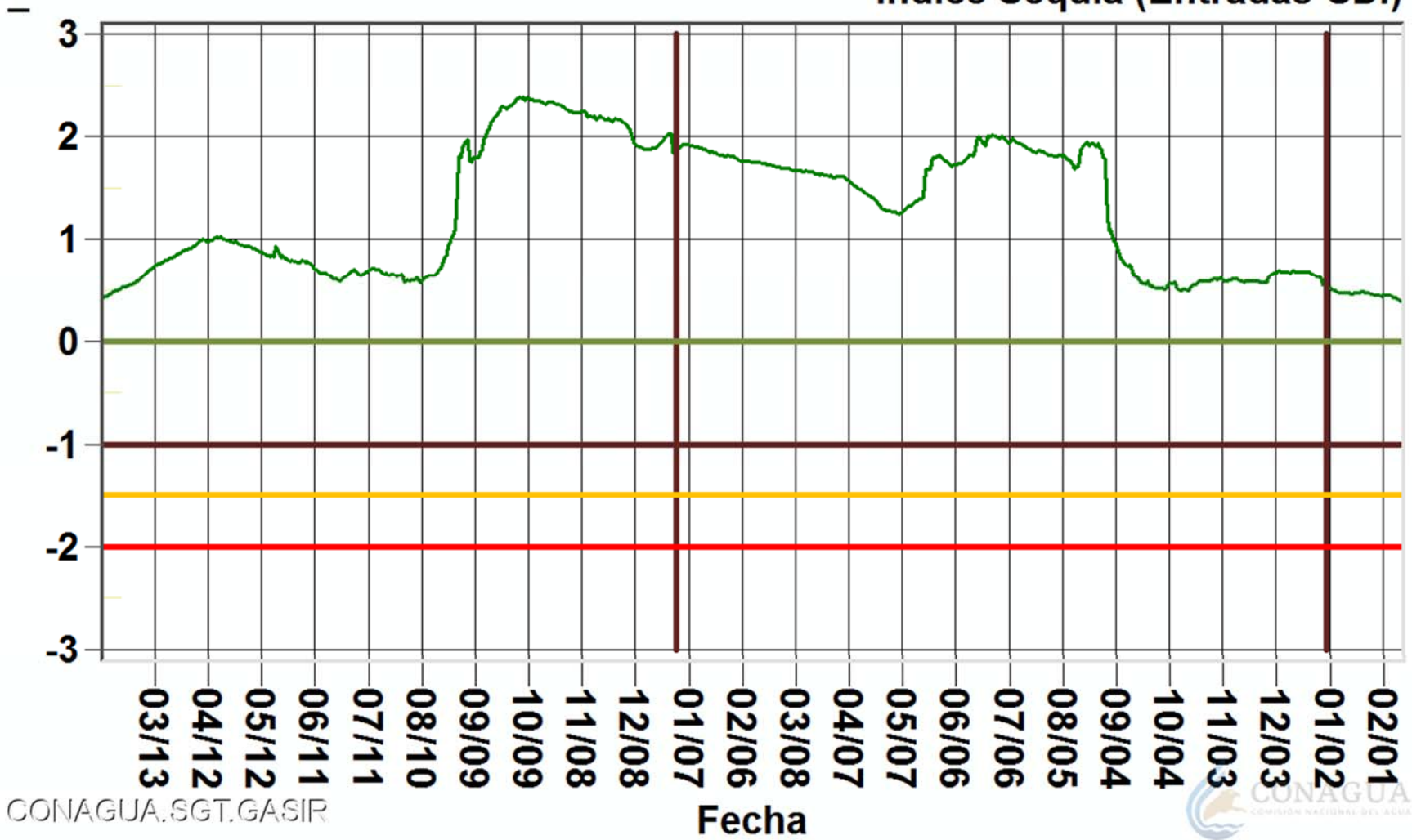


CONAGUA.SGT.GASIR



Presa Laguna de Amela, Col.

Índice Sequía (Entradas-SDI)



CONAGUA.SGT.GASIR

