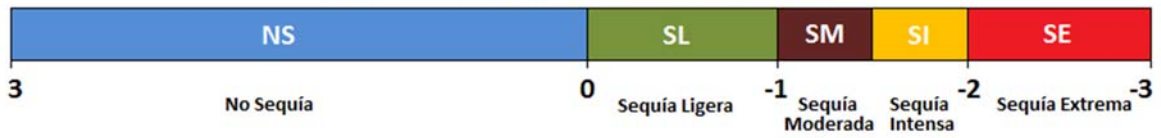


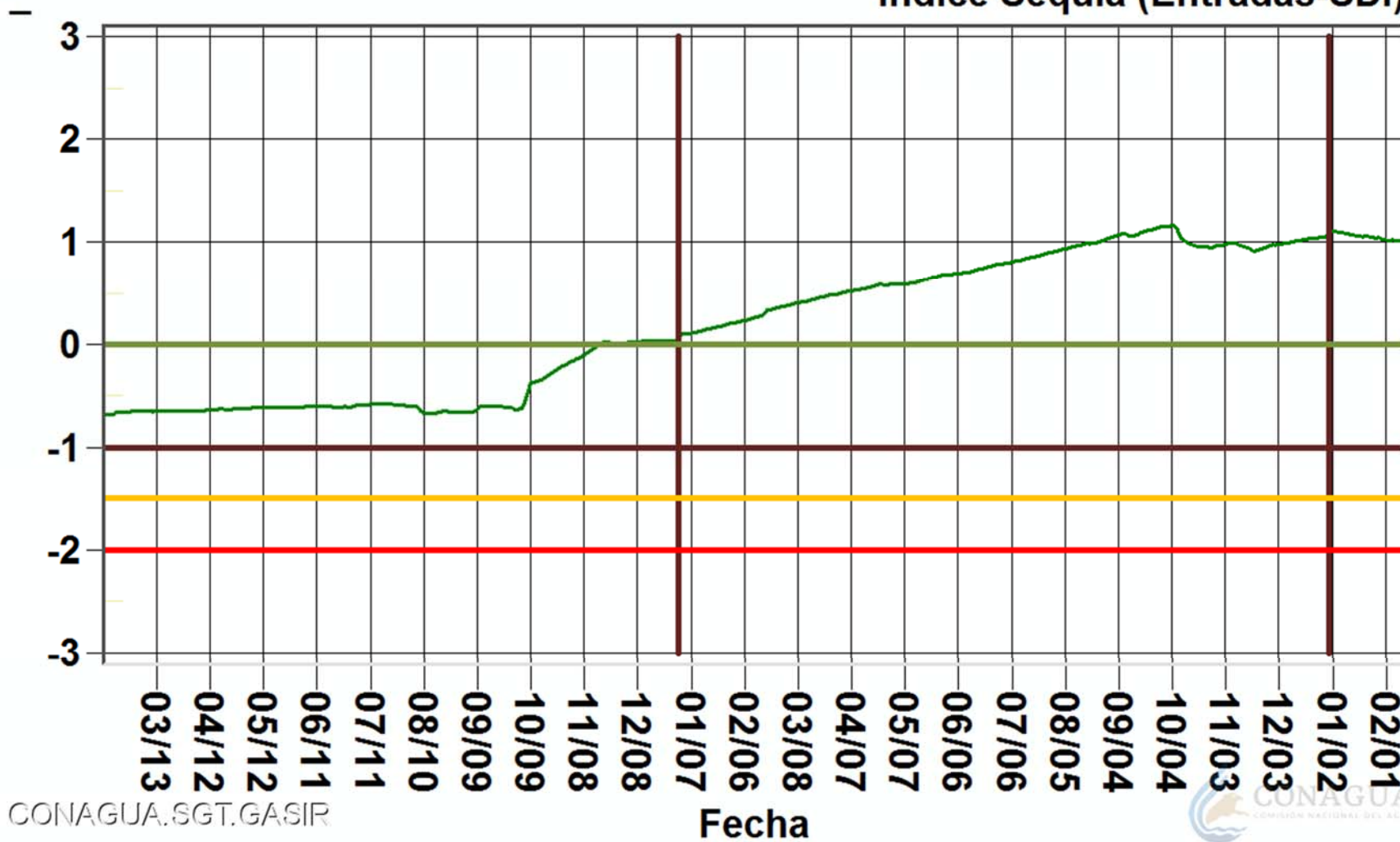
Escala del Índice de Sequía por Esguerrimiento



Datos horarios de presas				
Estación	Fecha	Índice SDI	Tipo	Municipio
Necaxa, Pue.	2019/02/11	1.004	PRESA	Juan Galindo
Tenango, Pue.	2019/02/11	3.000	PRESA	Huachinango
Los Reyes, Pue.	2019/02/11	3.000	PRESA	Acaxochitlán
Nexapa, Pue.	2019/02/11	2.352	PRESA	Tlaola
La Laguna, Pue.	2019/02/11	-0.348	PRESA	Acaxochitlán
La Soledad, Pue.	2019/02/11	-0.312	PRESA	Tlatlauquitepec
Presidente Alemán, Oax.	2019/02/11	1.035	PRESA	San Miguel Soyaltepec
La Cangrejera, Ver.	2019/02/11	-1.051	PRESA	Coatzacoalcos
Miguel de la Madrid Hurtado, Oax.	2019/02/11	-0.631	PRESA	San Lucas Ojitlán

Presa Nuevo Necaxa, Pue.

Índice Sequía (Entradas-SDI)

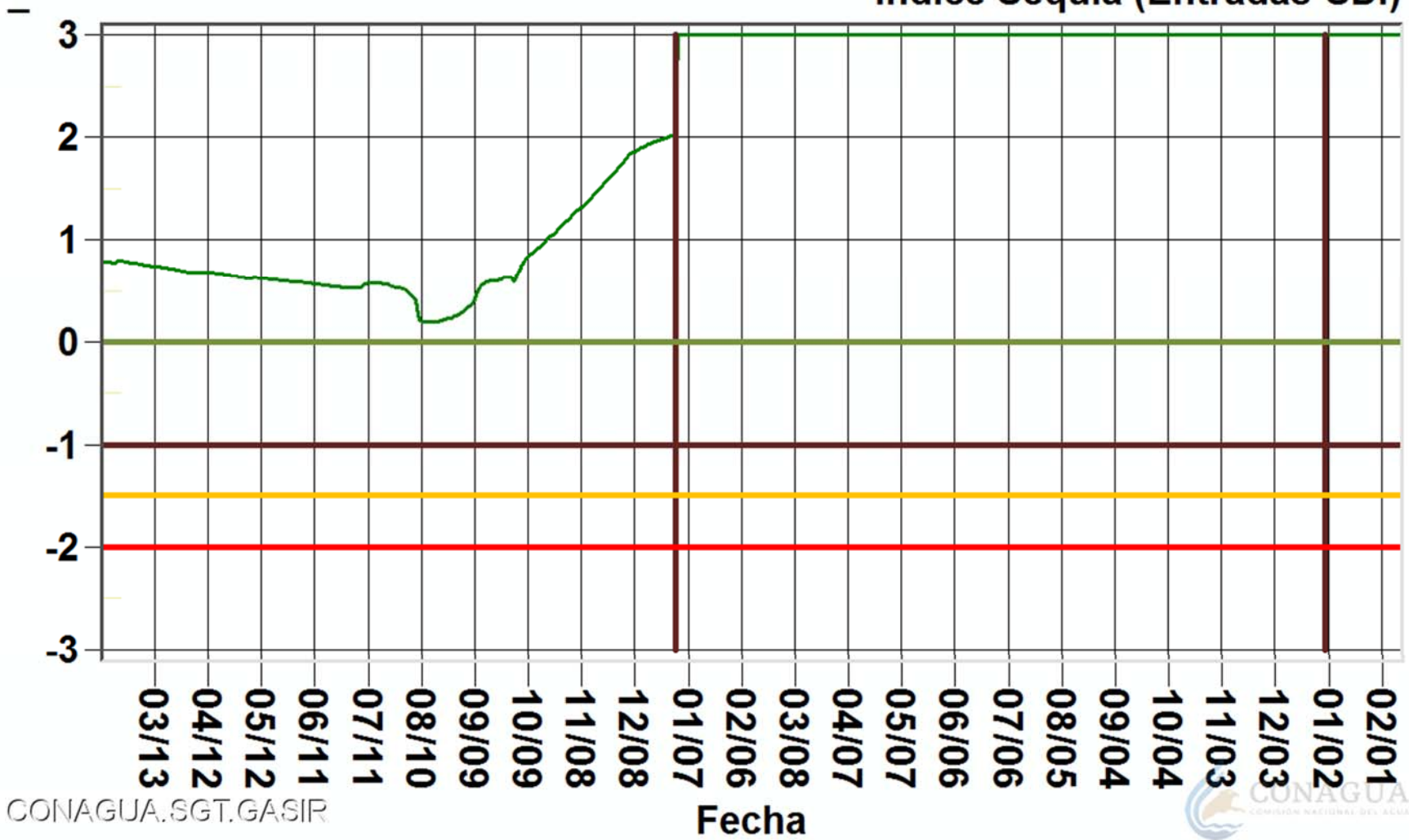


CONAGUA.SGT.GASIR



Presa Tenango, Pue.

Índice Sequía (Entradas-SDI)

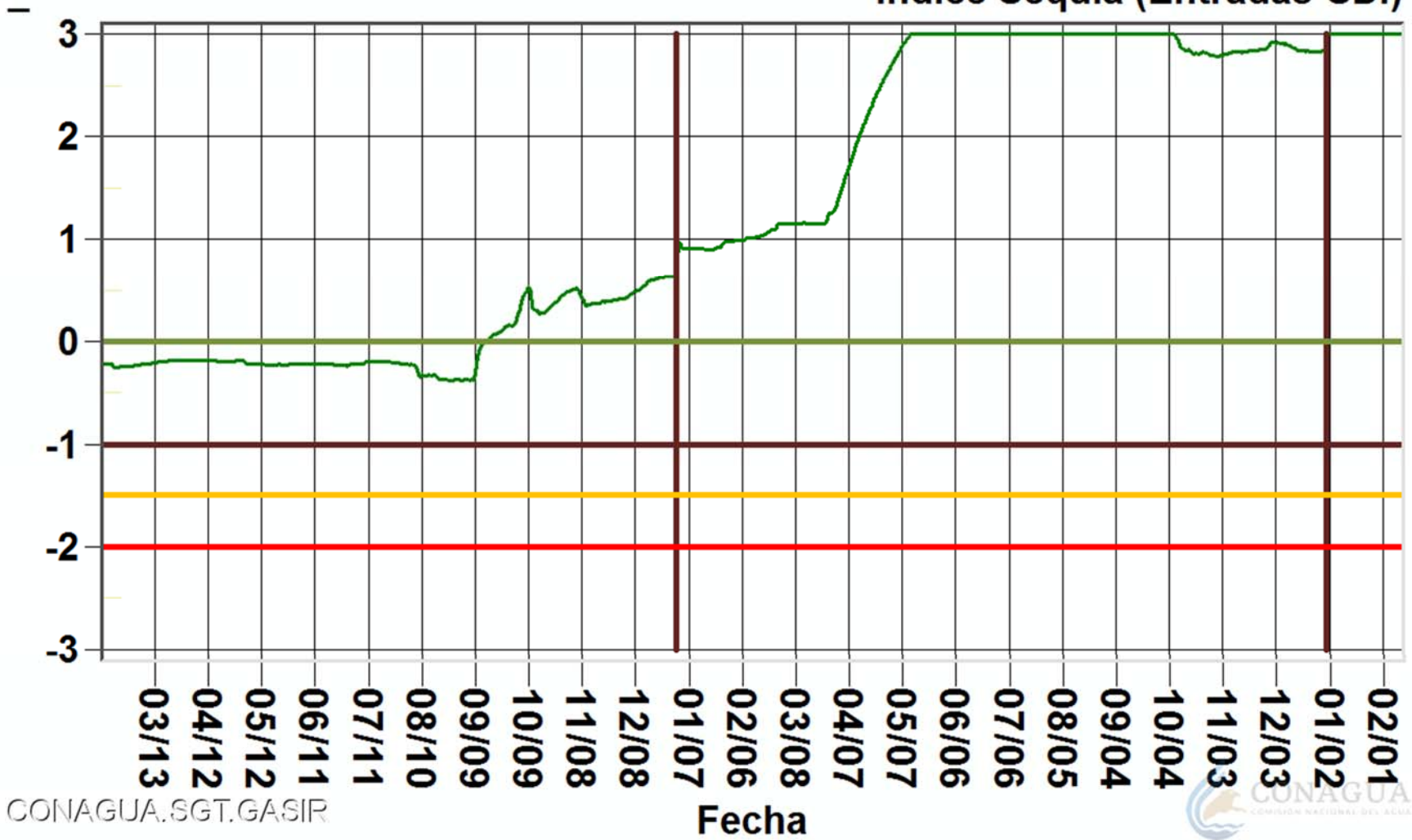


CONAGUA.SGT.GASIR



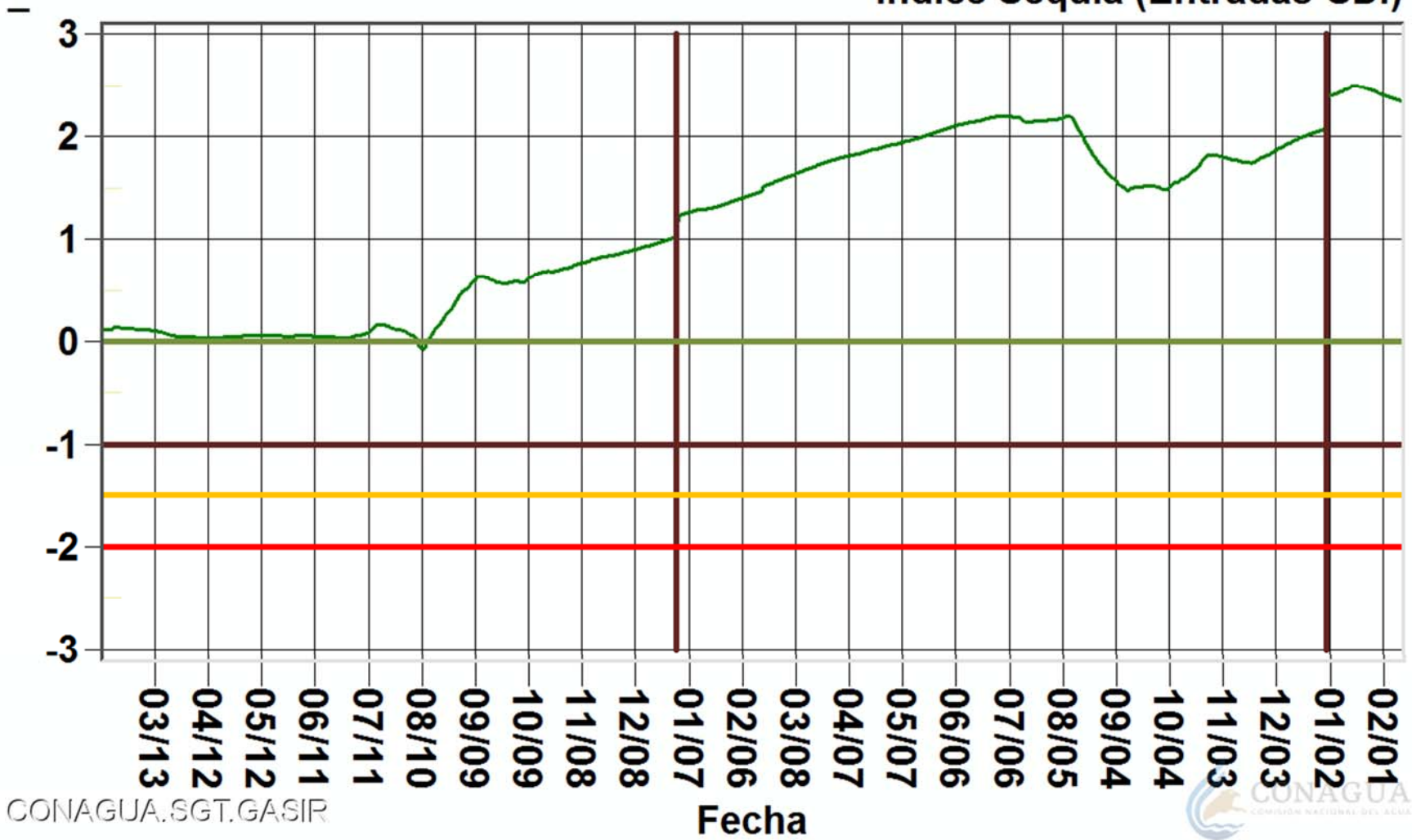
Presa Los Reyes, Pue.

Índice Sequía (Entradas-SDI)



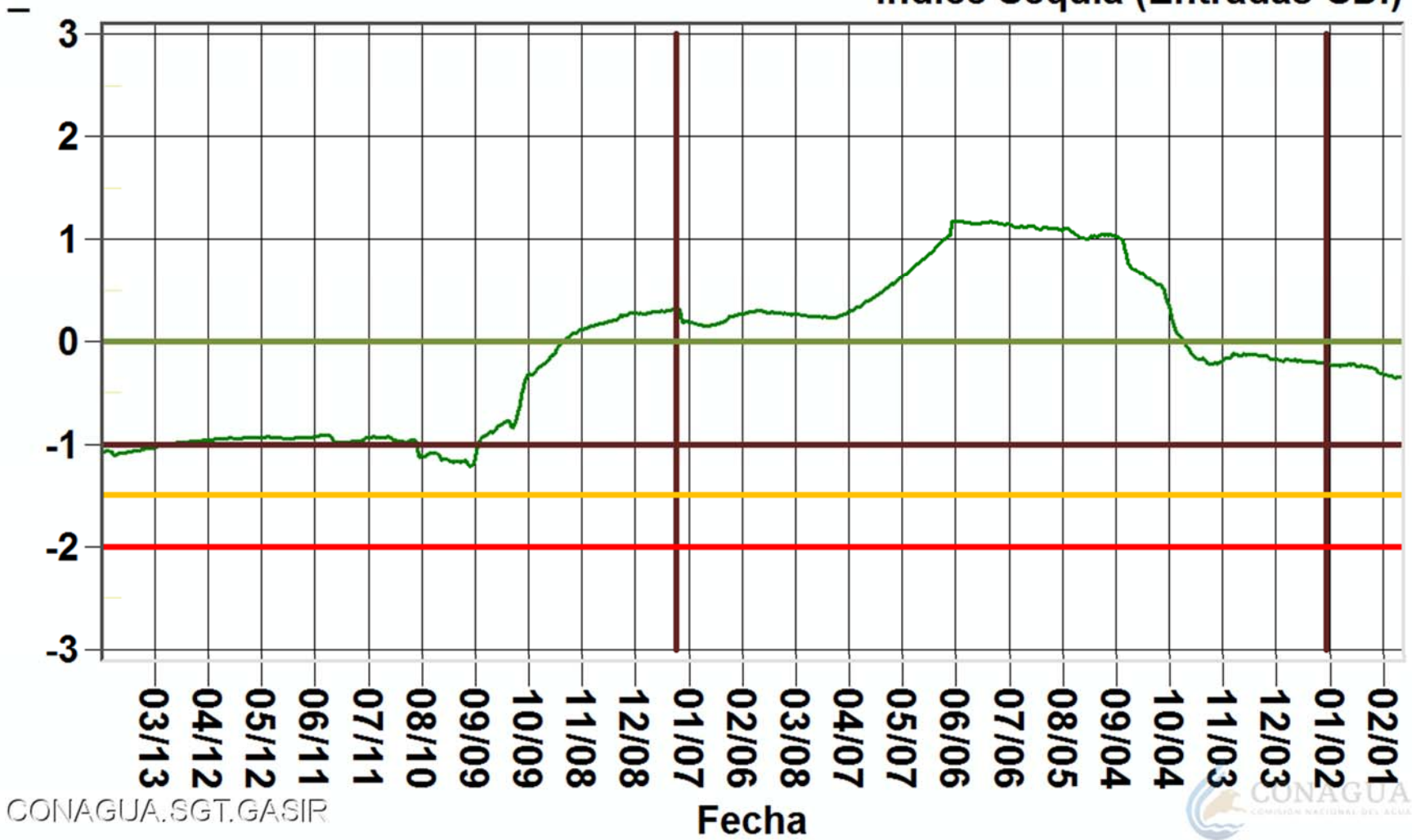
Presa Nexapa, Pue.

Índice Sequía (Entradas-SDI)



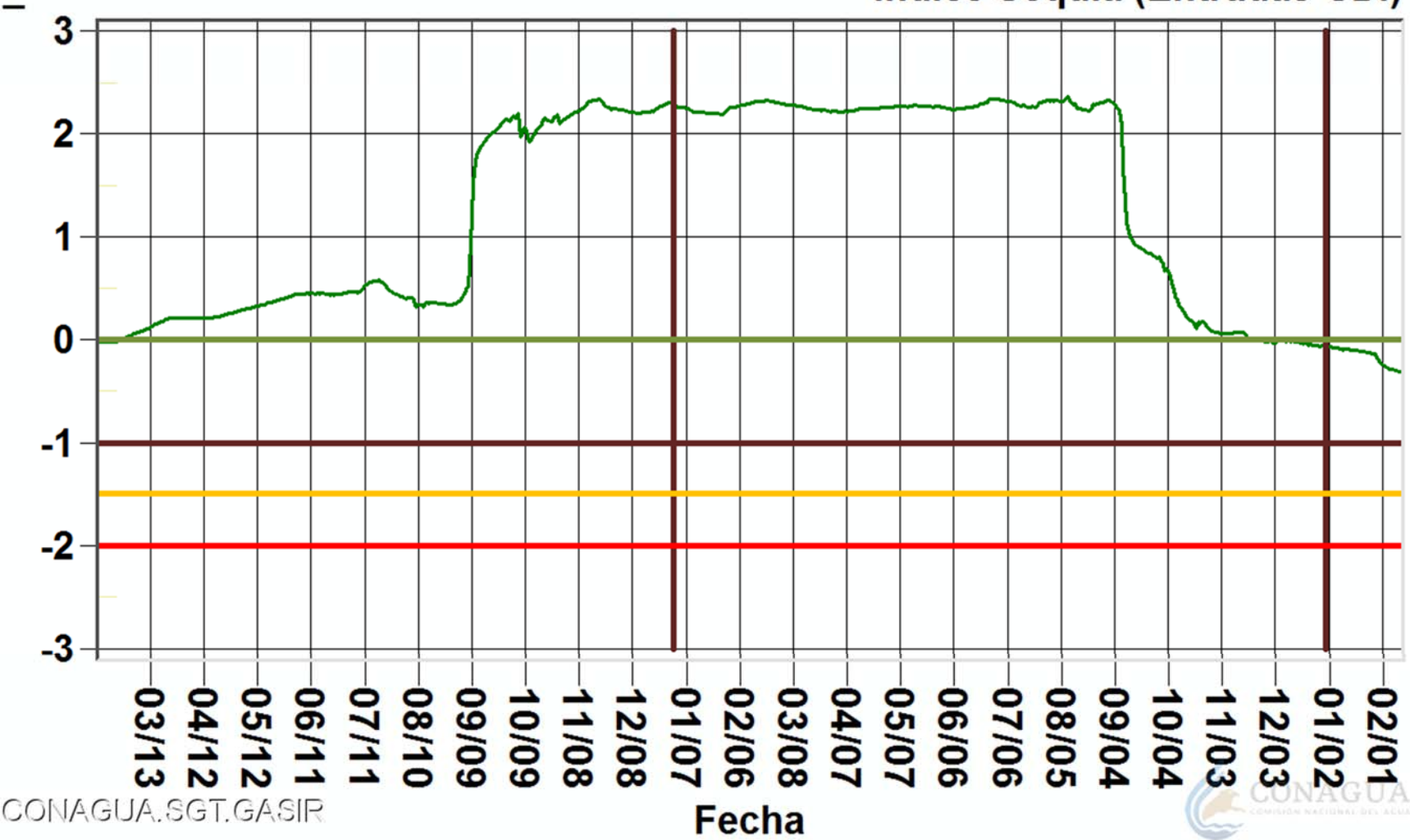
Presa La Laguna, Pue.

Índice Sequía (Entradas-SDI)



Presa La Soledad, Pue.

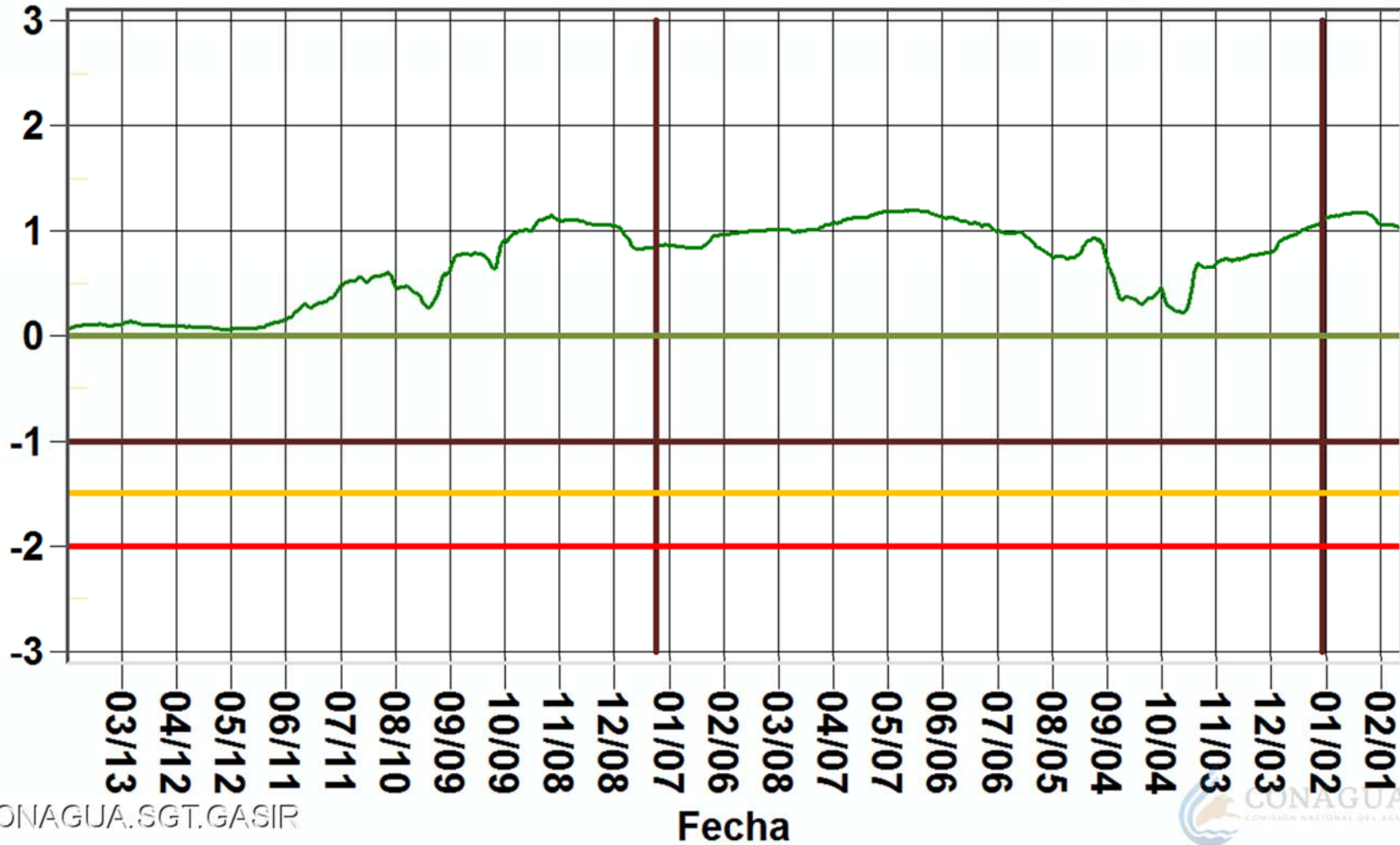
Índice Sequía (Entradas-SDI)



Presa Temascal (P. Miguel Alemán), Oax.

Río Tonto

Índice Sequía (Entradas-SDI)

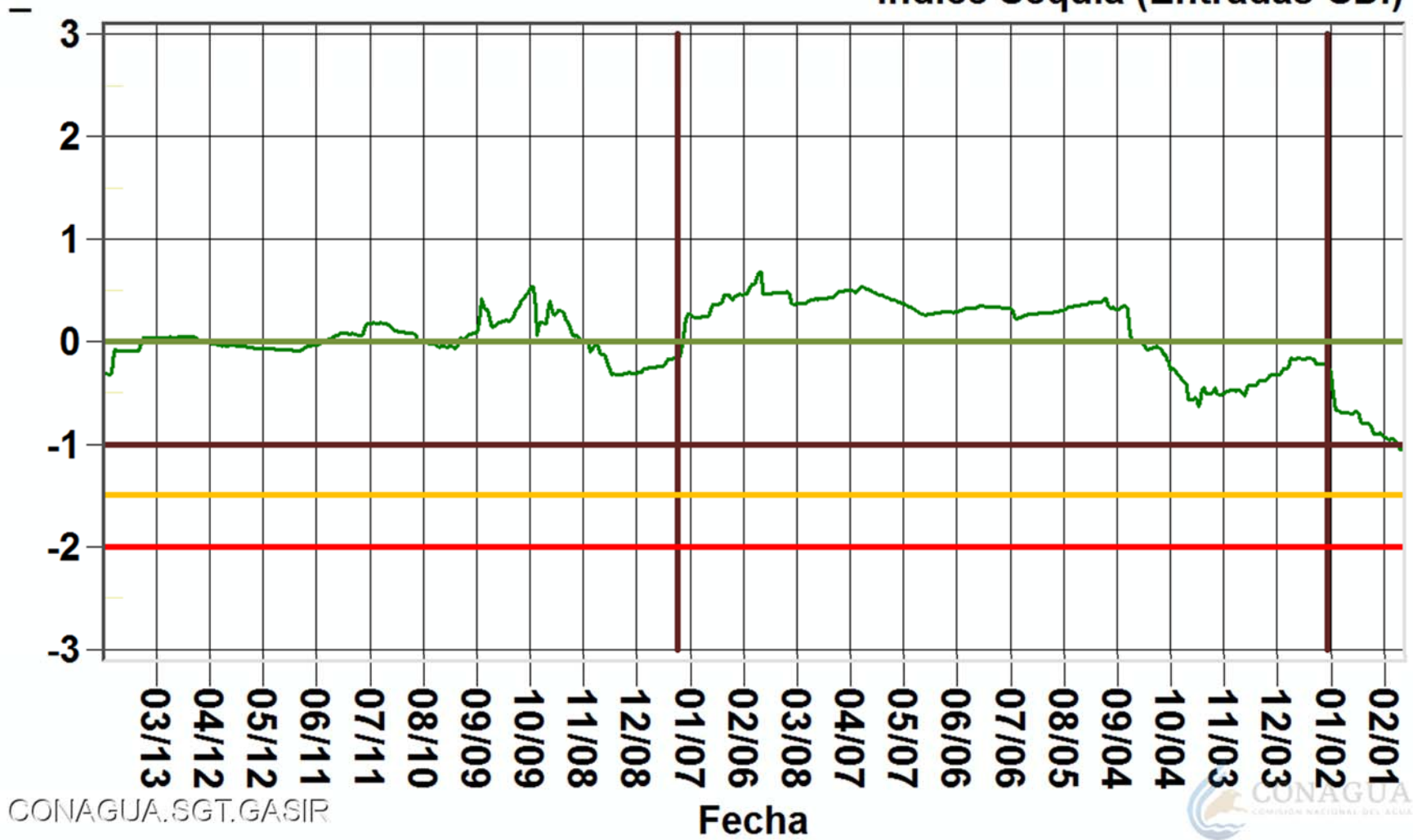


CONAGUA.SGT.GASIR



Presa La Cangrejera, Ver.

Índice Sequía (Entradas-SDI)



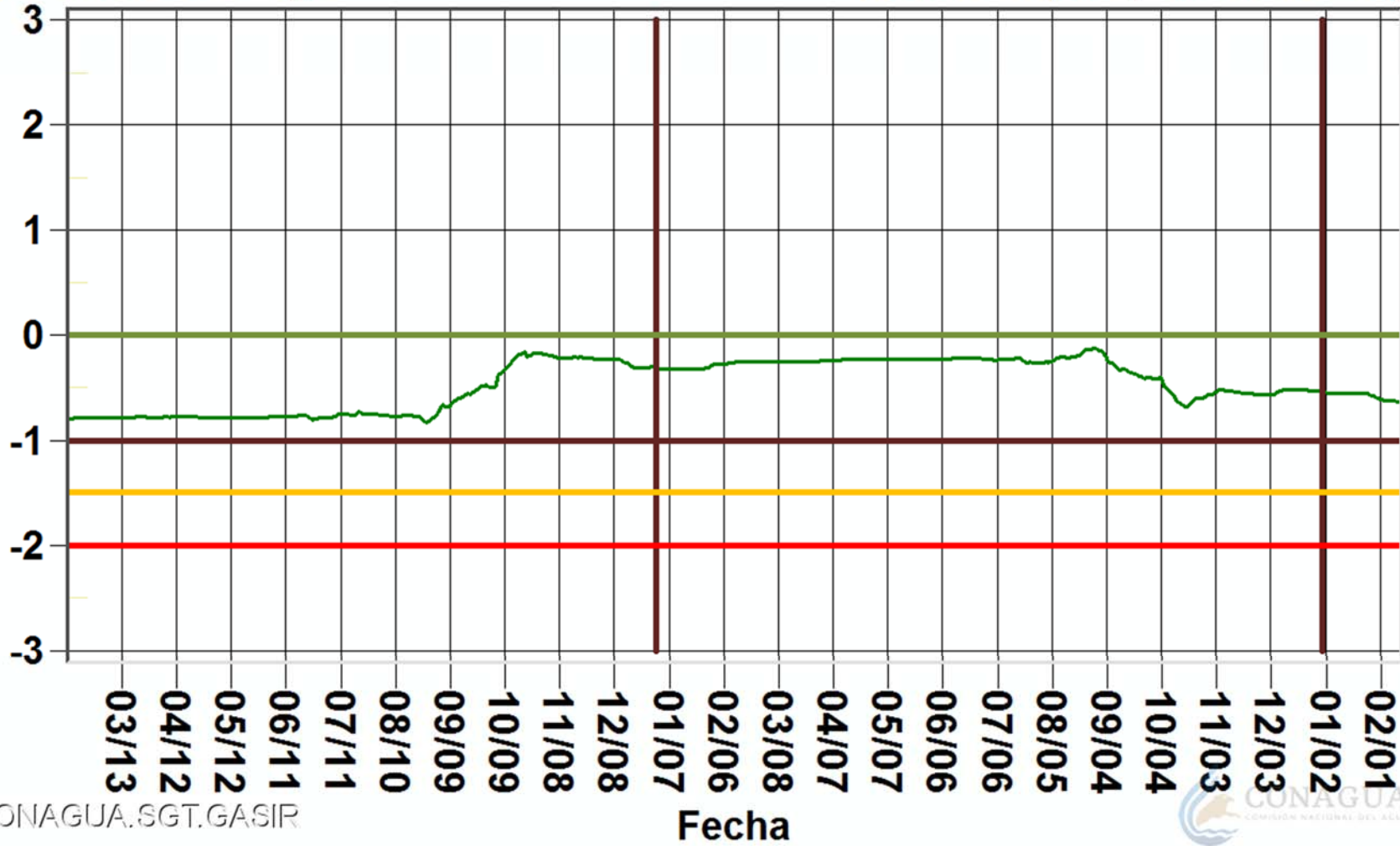
CONAGUA.SGT.GASIR



Presa Cerro de Oro (Miguel de la Madrid), Oax.

Río Santo Domingo

Índice Sequía (Entradas-SDI)



CONAGUA.SGT.GASIR

