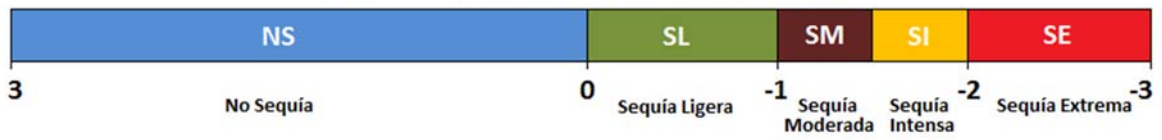


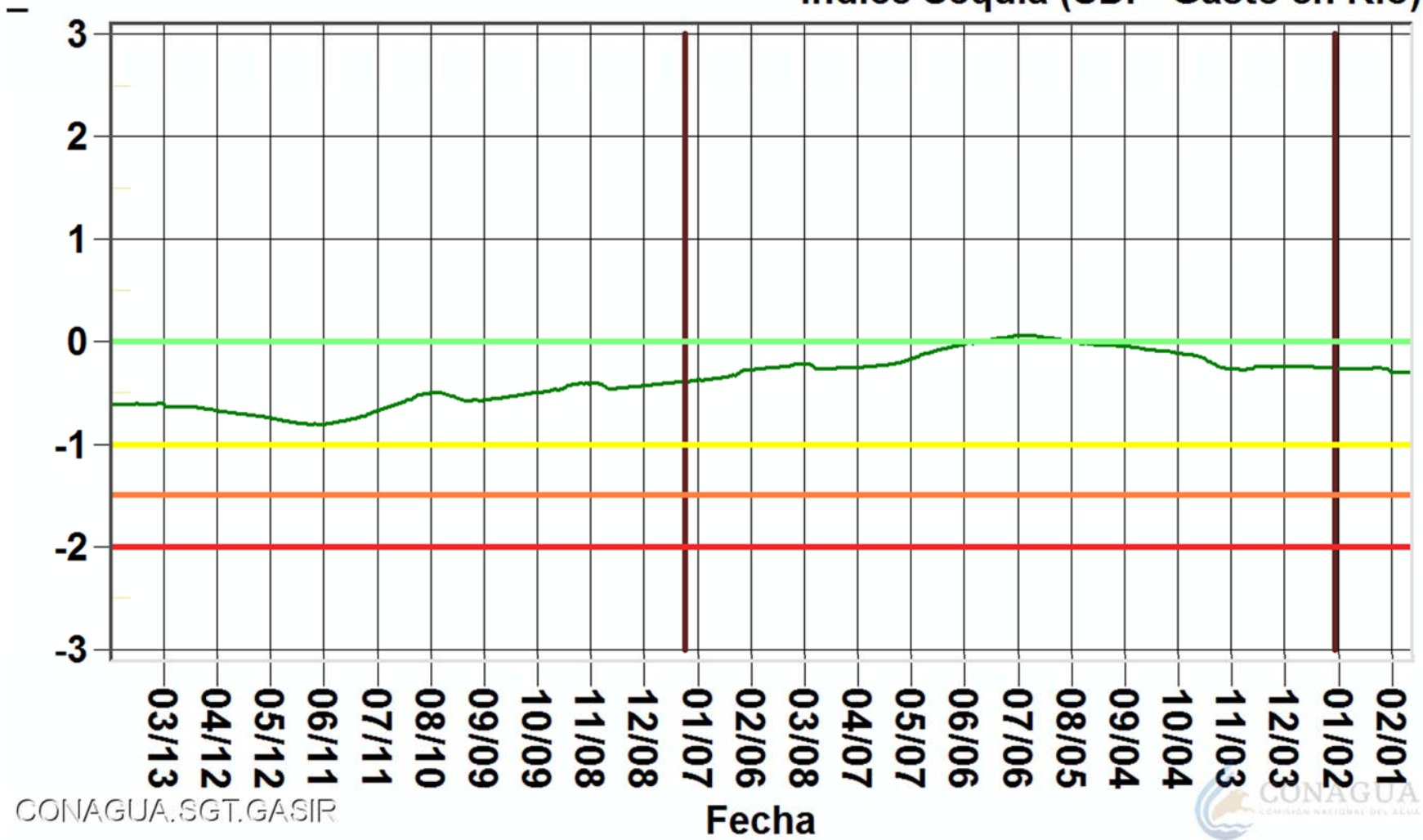
Escala del Índice de Sequía por Ecurrimiento



Datos horarios de presas				
Estación	Fecha	Índice SDI	Tipo	Municipio
Samaria, Tab.	2019/02/11	-0.300	HIDRO	Cárdenas
González, Tab.	2019/02/11	-1.650	HIDRO	Centro
Gaviotas 2, Tab.	2019/02/11	-1.063	HIDRO	Centro
Pueblo Nuevo, Tab.	2019/02/11	-2.242	HIDRO	Centro
San Pedro, Tab.	2019/02/11	1.507	HIDRO	Balancán
Macuspana, Tab.	2019/02/11	-0.800	HIDRO	Macuspana
Salto de Agua, Chis.	2019/02/11	-1.067	HIDRO	Salto de Agua
Puyacatengo, Tab.	2019/02/11	0.369	HIDRO	Teapa
Teapa, Tab.	2019/02/11	-1.078	HIDRO	Teapa
Tapijulapa, Tab.	2019/02/11	-0.069	HIDRO	Tacotalpa
Ángel Albino Corzo, Chis.	2019/02/11	-0.557	PRESA	Ostuacán
Boca del Cerro, Tab.	2019/02/11	-1.273	HIDRO	Tenosique
Oxolotán, Tab.	2019/02/11	-1.076	HIDRO	Tacotalpa
Nezahualcóyotl, Chis.	2019/02/11	-0.798	PRESA	Tecpatán
Grijalva, Chis.	2019/02/11	-0.978	HIDRO	Chicoasén
Manuel Moreno Torres, Chis.	2019/02/11	-0.035	PRESA	Osumacinta
Zanatepec, Oax.	2019/02/11		HIDRO	San Pedro Tapanatepec
Doctor Belisario Domínguez, Chis.	2019/02/11	-1.335	PRESA	Acala
Juan Sabines, Chis.	2019/02/11	-1.253	PRESA	La Concordia
Tres Picos, Chis.	2019/02/11		HIDRO	Tonalá
Pijijiapan, Chis.	2019/02/11		HIDRO	Pijijiapan

Samaria, Tab.

Índice Sequía (SDI - Gasto en Río)



CONAGUA.SGT.GASIR



González, Tab.

Índice Sequía (SDI - Gasto en Río)

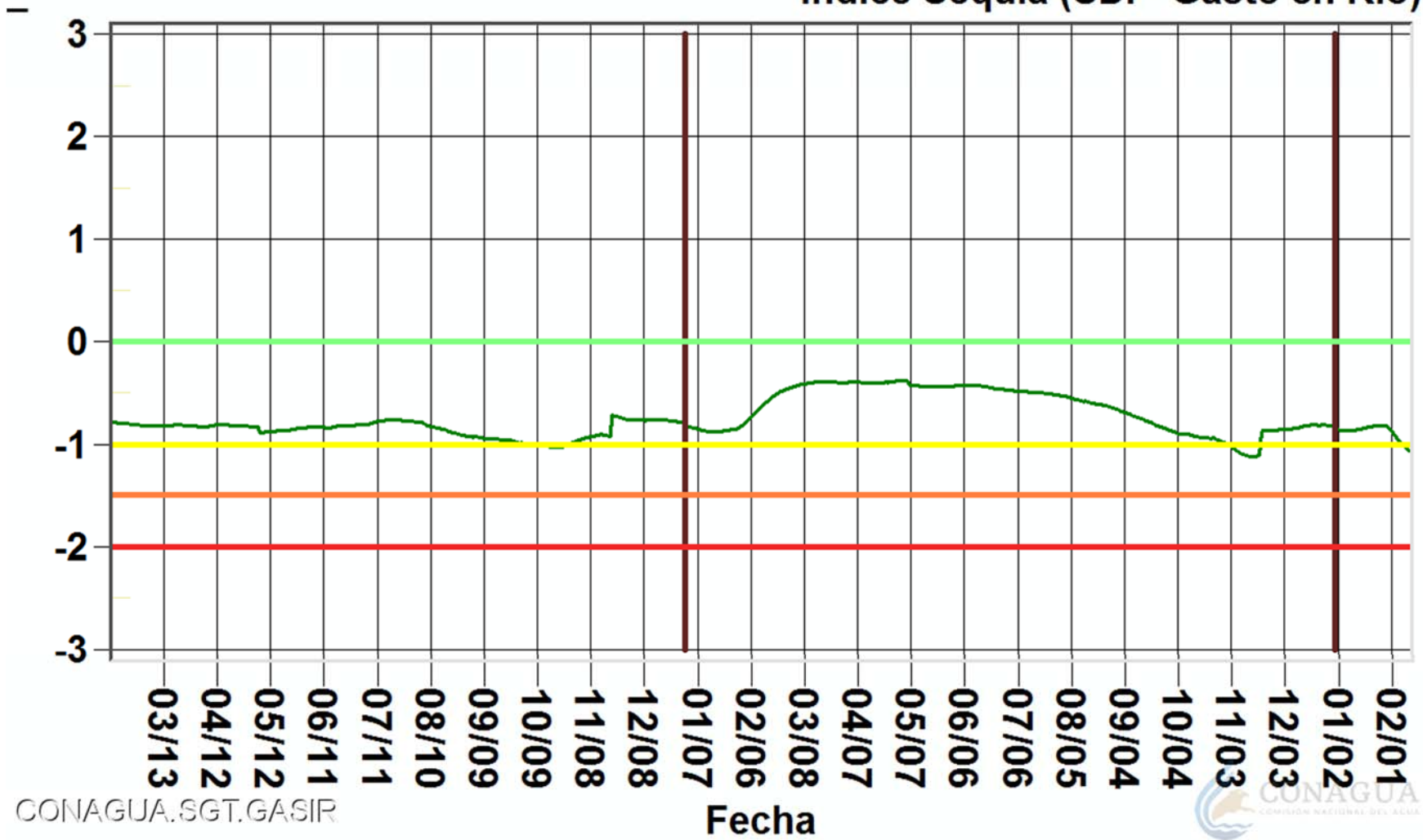


CONAGUA.SGT.GASIR



Gaviotas II, Tab.

Índice Sequía (SDI - Gasto en Río)

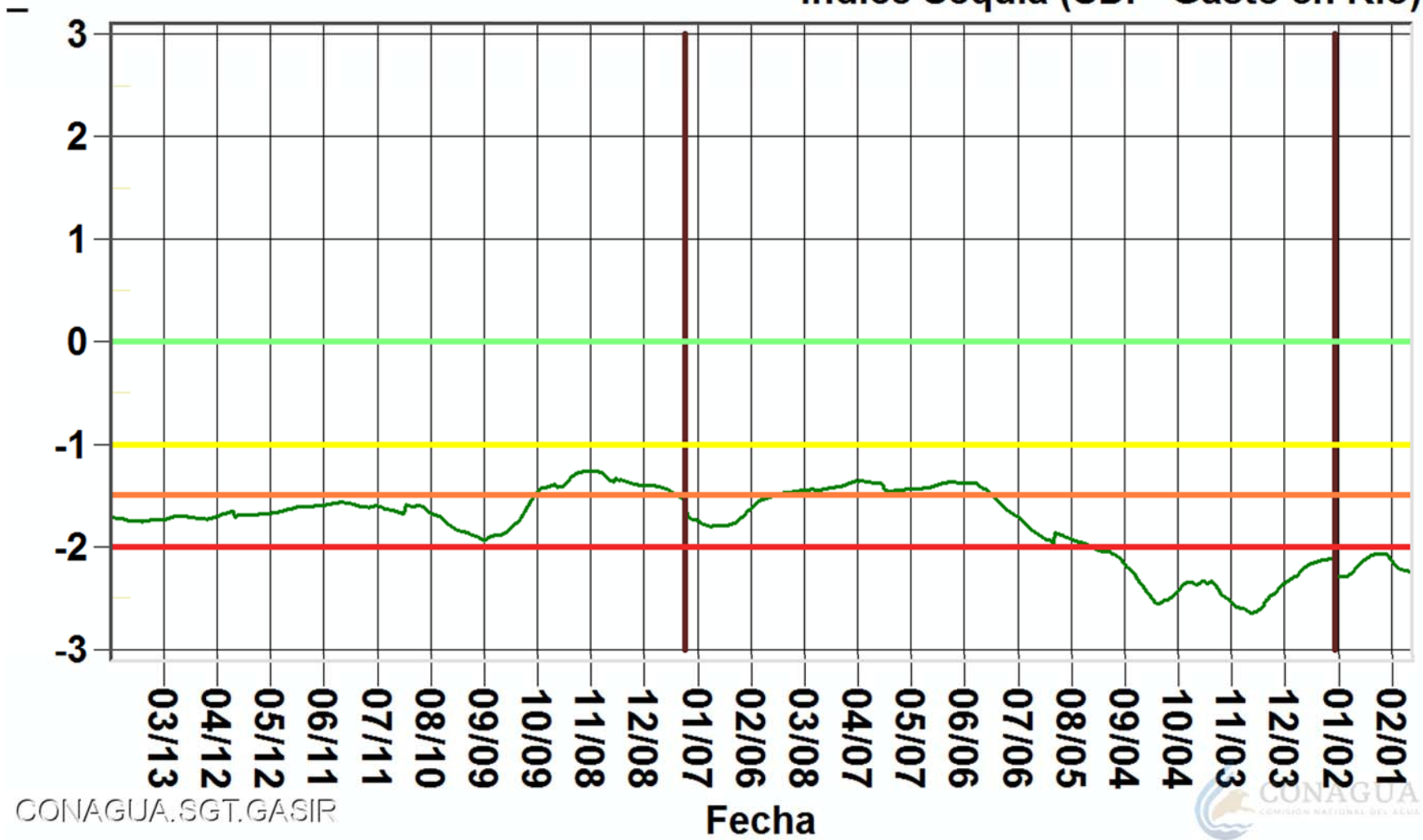


CONAGUA.SGT.GASIR



Pueblo Nuevo, Tab.

Índice Sequía (SDI - Gasto en Río)

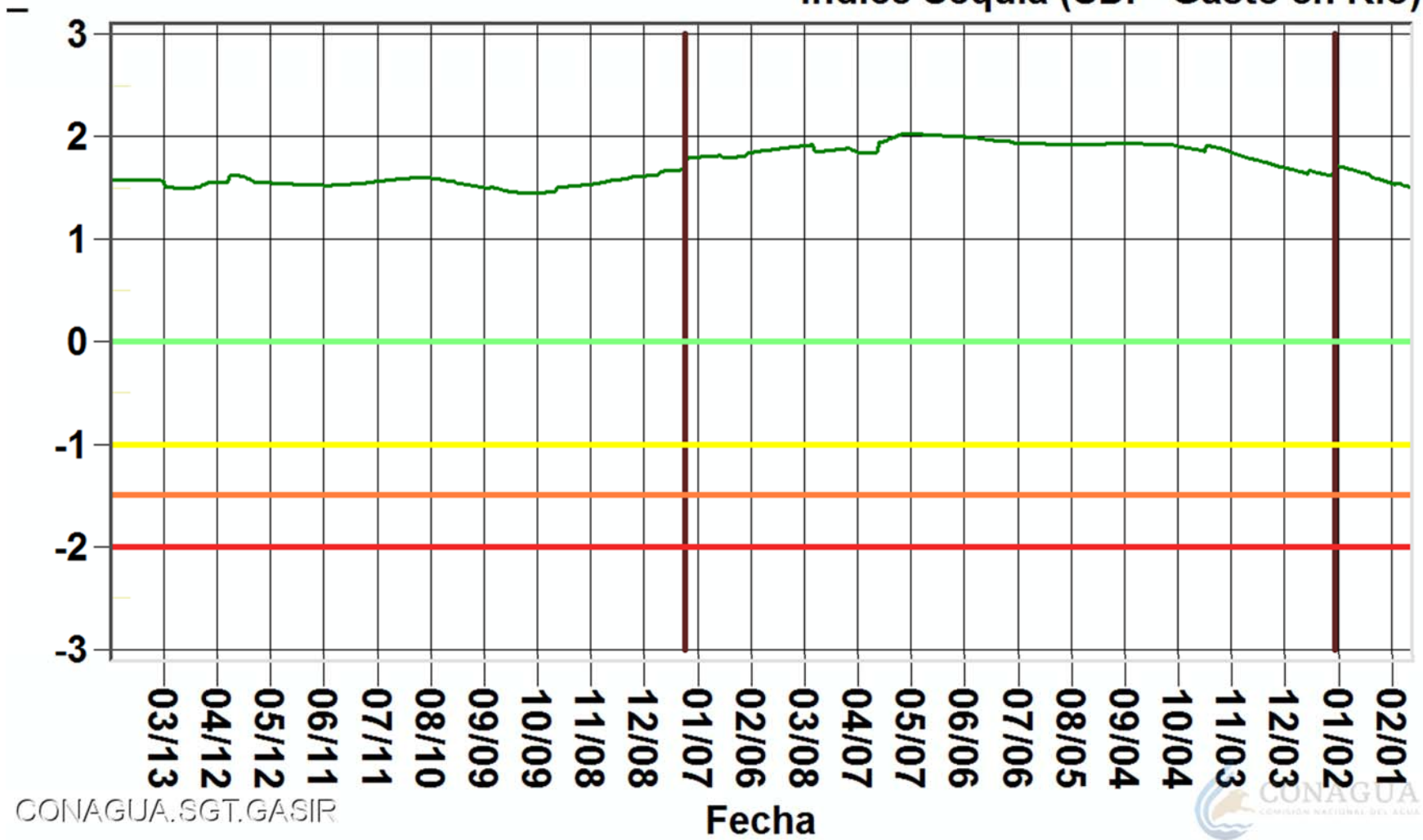


CONAGUA.SGT.GASIR



San Pedro, Tab.

Índice Sequía (SDI - Gasto en Río)

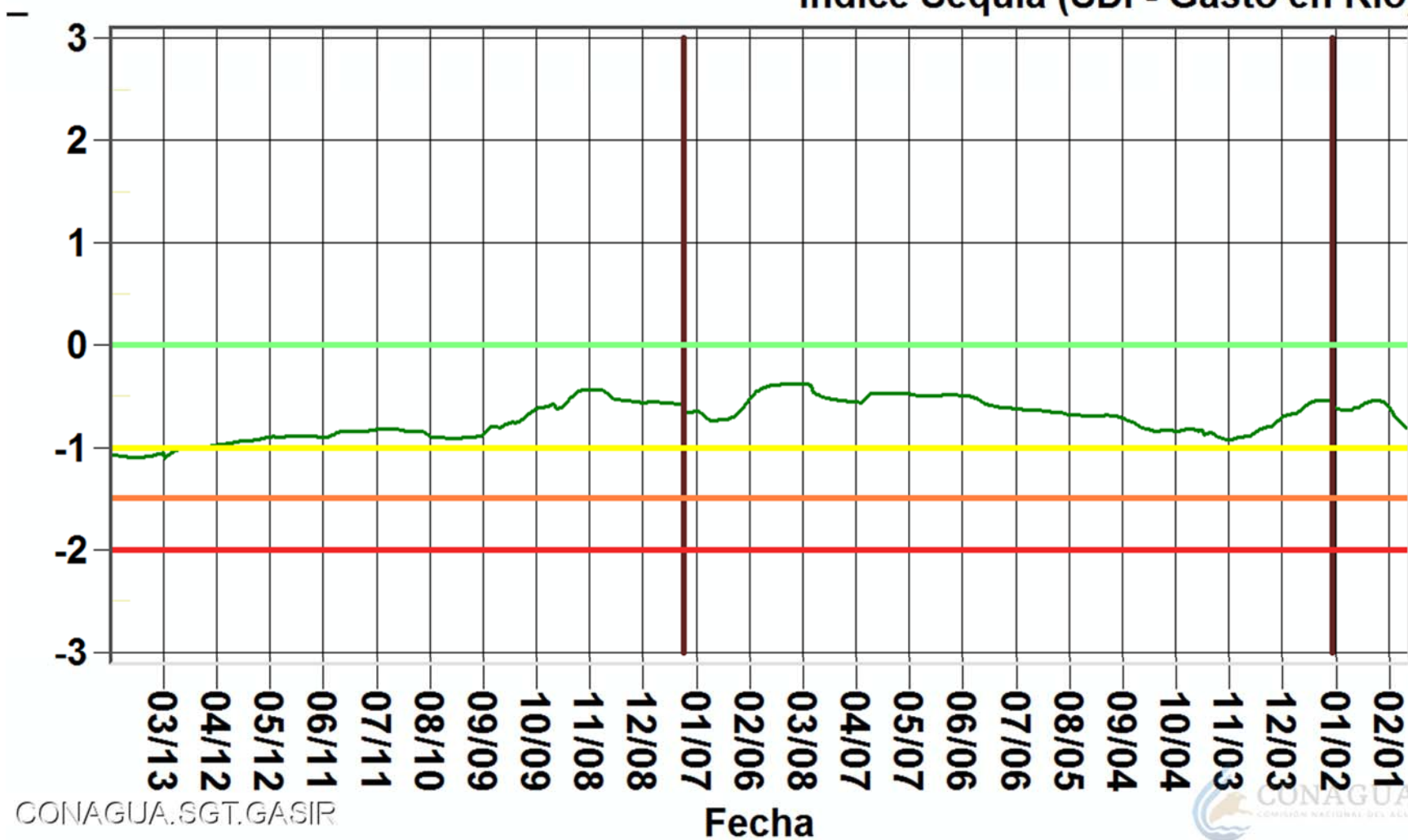


CONAGUA.SGT.GASIR



Macuspana, Tab.

Índice Sequía (SDI - Gasto en Río)

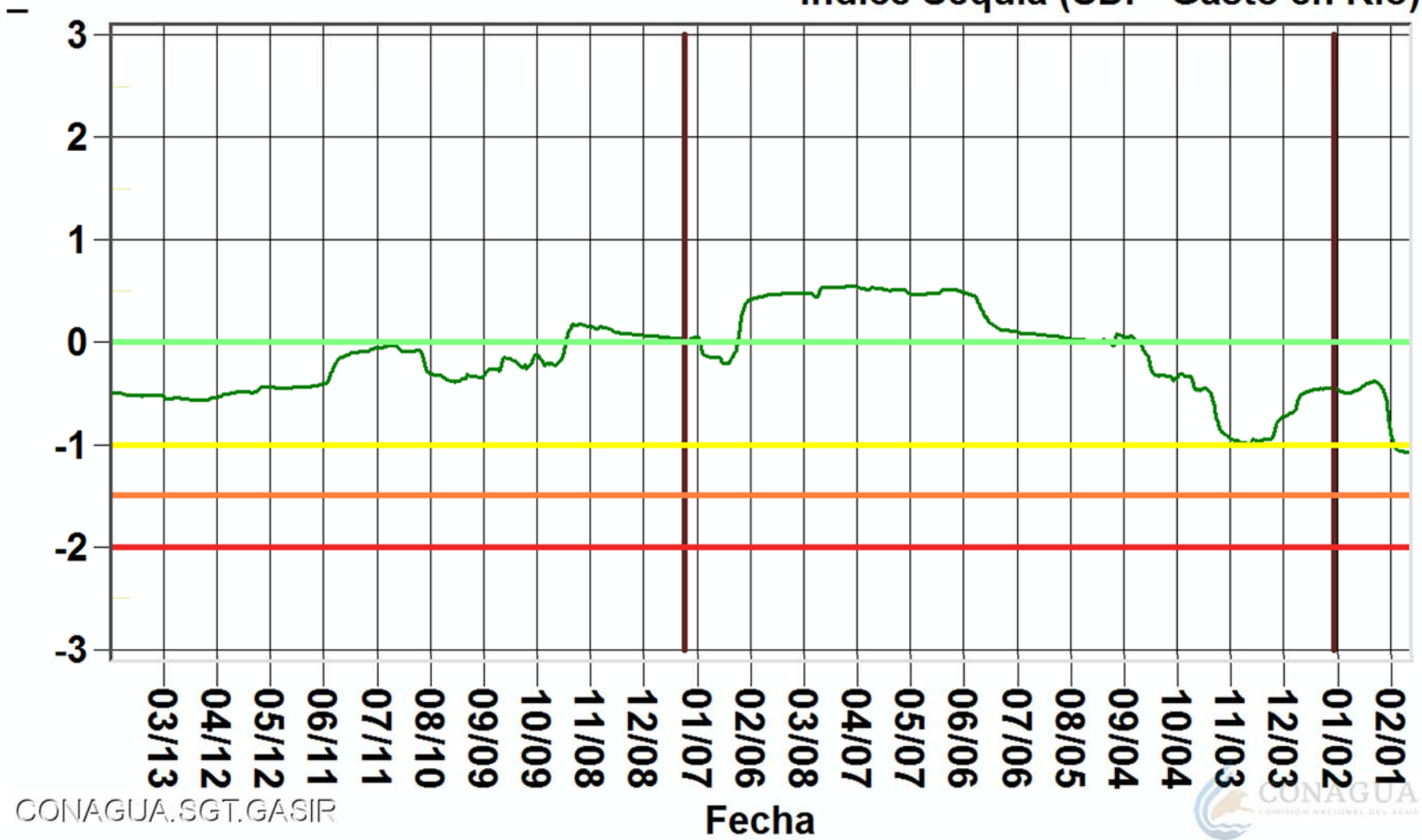


CONAGUA.SGT.GASIR



Salto de Agua, Chis.

Índice Sequía (SDI - Gasto en Río)

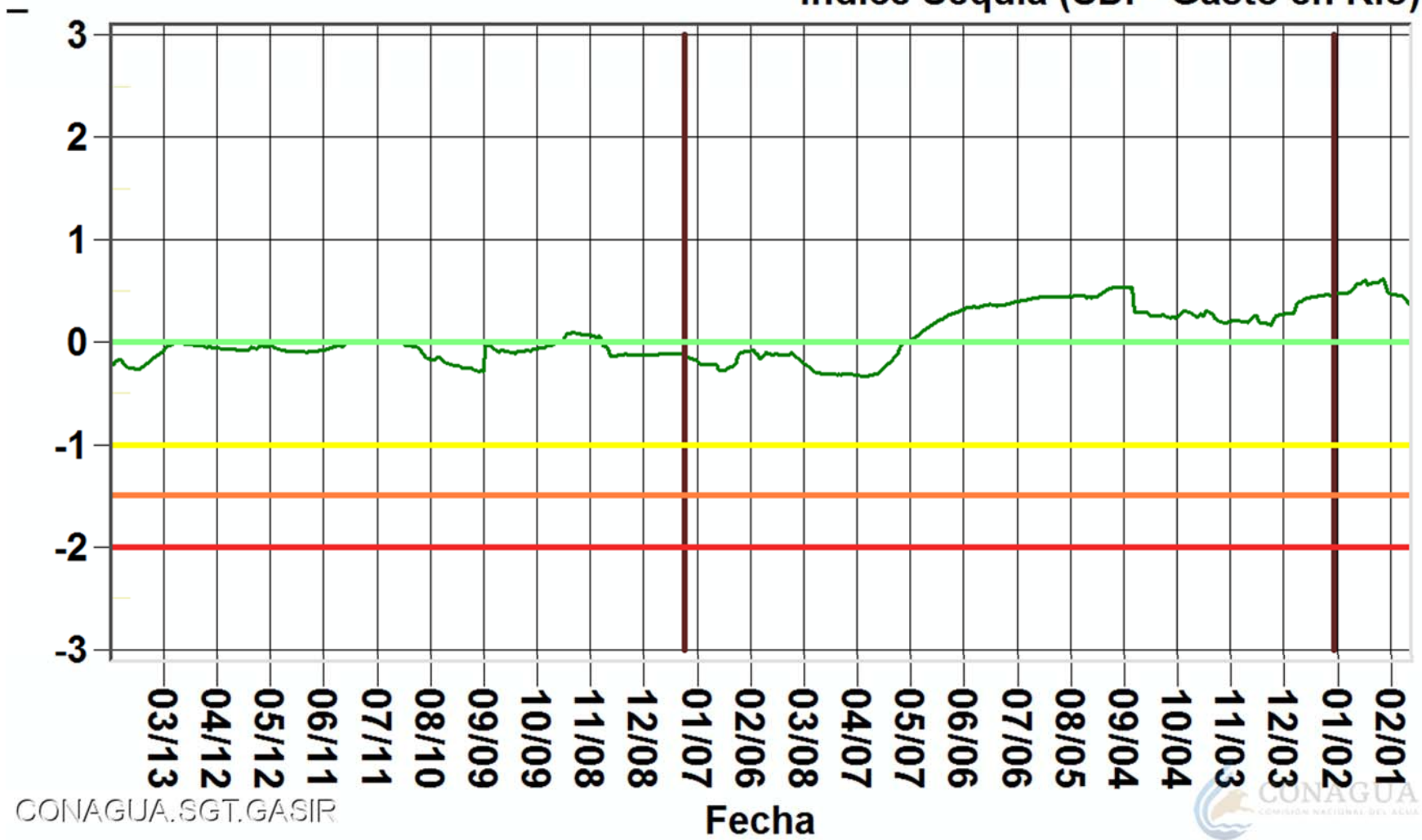


CONAGUA.SGT.GASIR



Puyacatengo, Tab.

Índice Sequía (SDI - Gasto en Río)

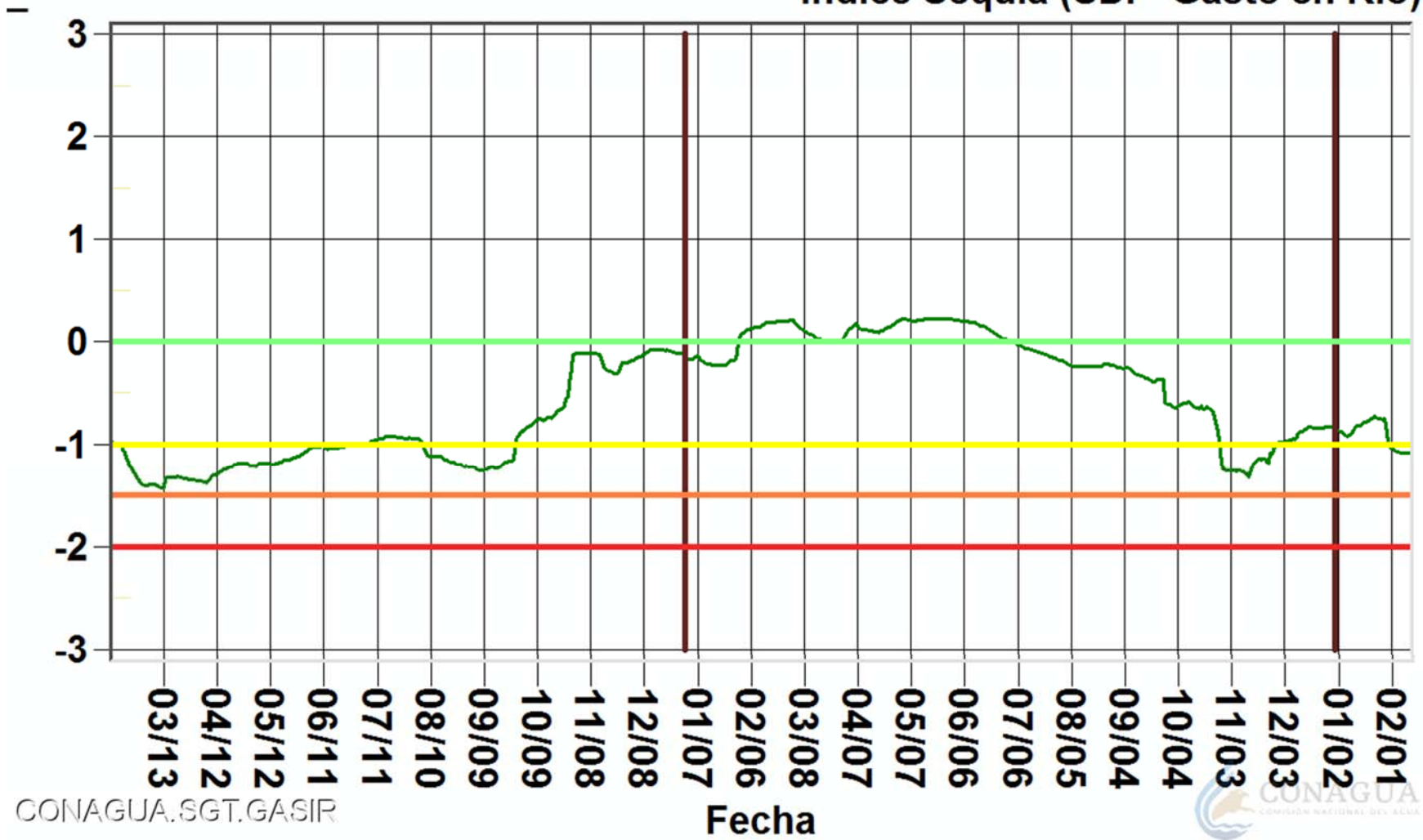


CONAGUA.SGT.GASIR



Teapa, Tab.

Índice Sequía (SDI - Gasto en Río)

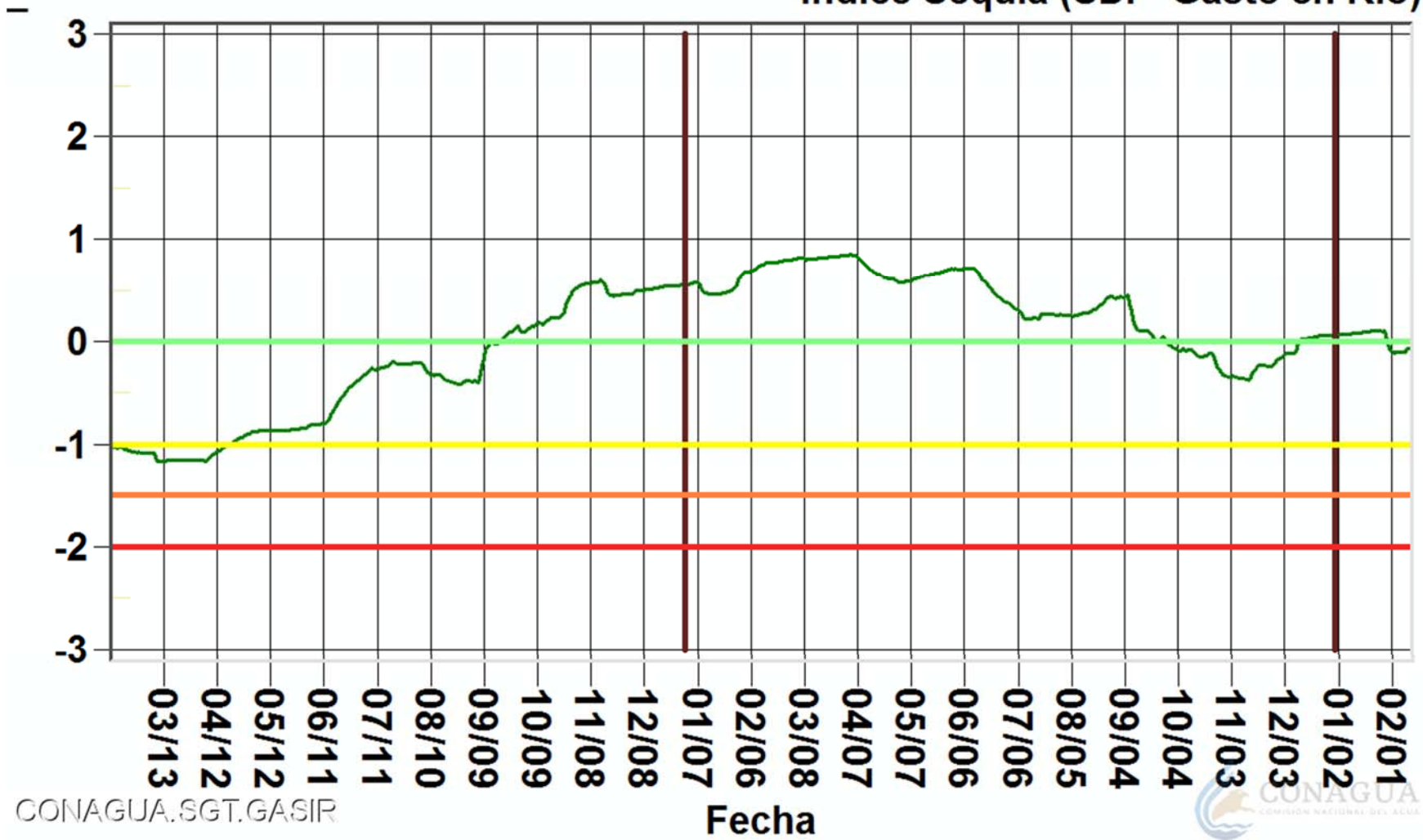


CONAGUA.SGT.GASIR



Tapijulapa, Tab.

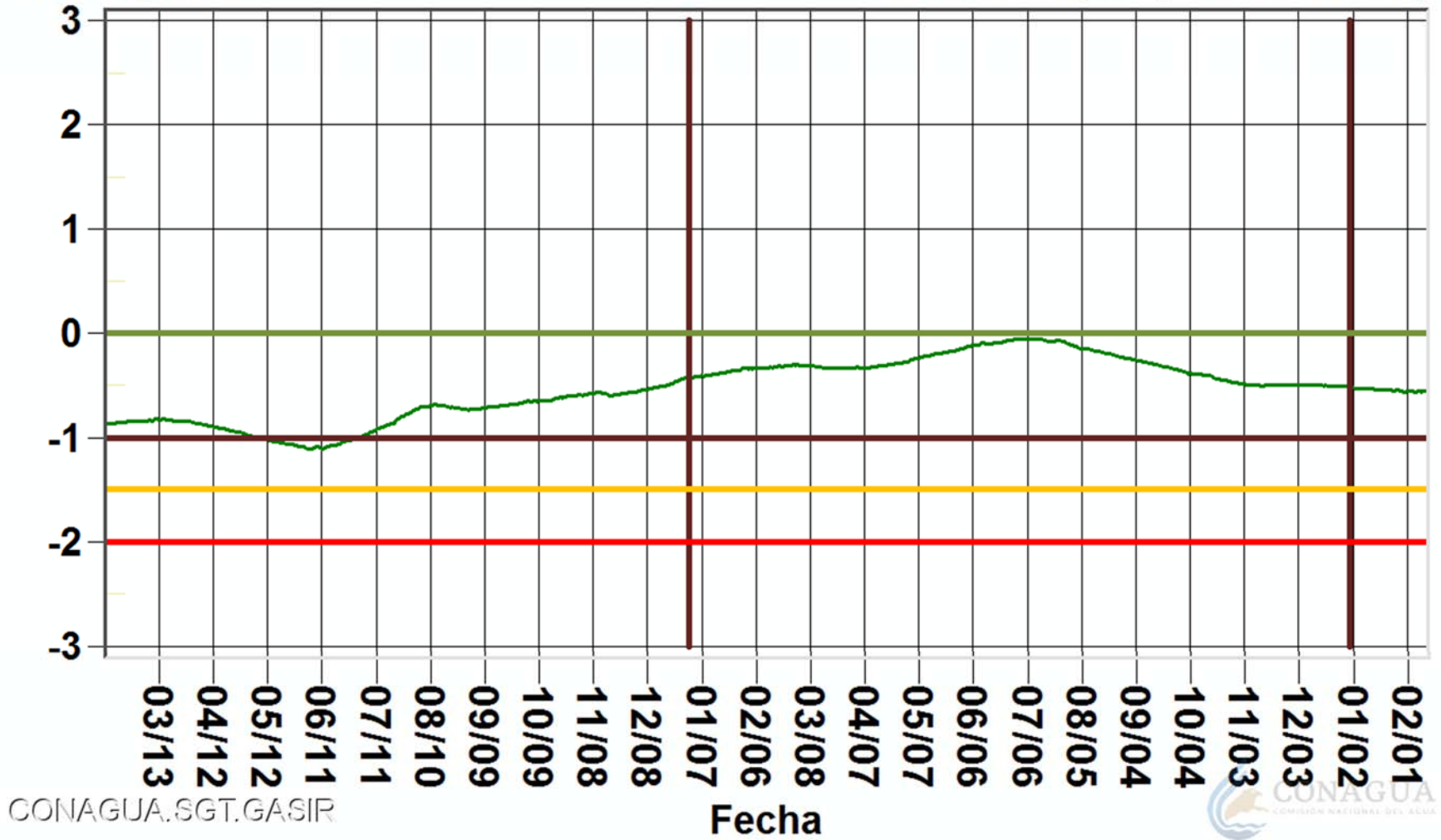
Índice Sequía (SDI - Gasto en Río)



Presa Peñitas (Angel Albino Corzo), Chis.

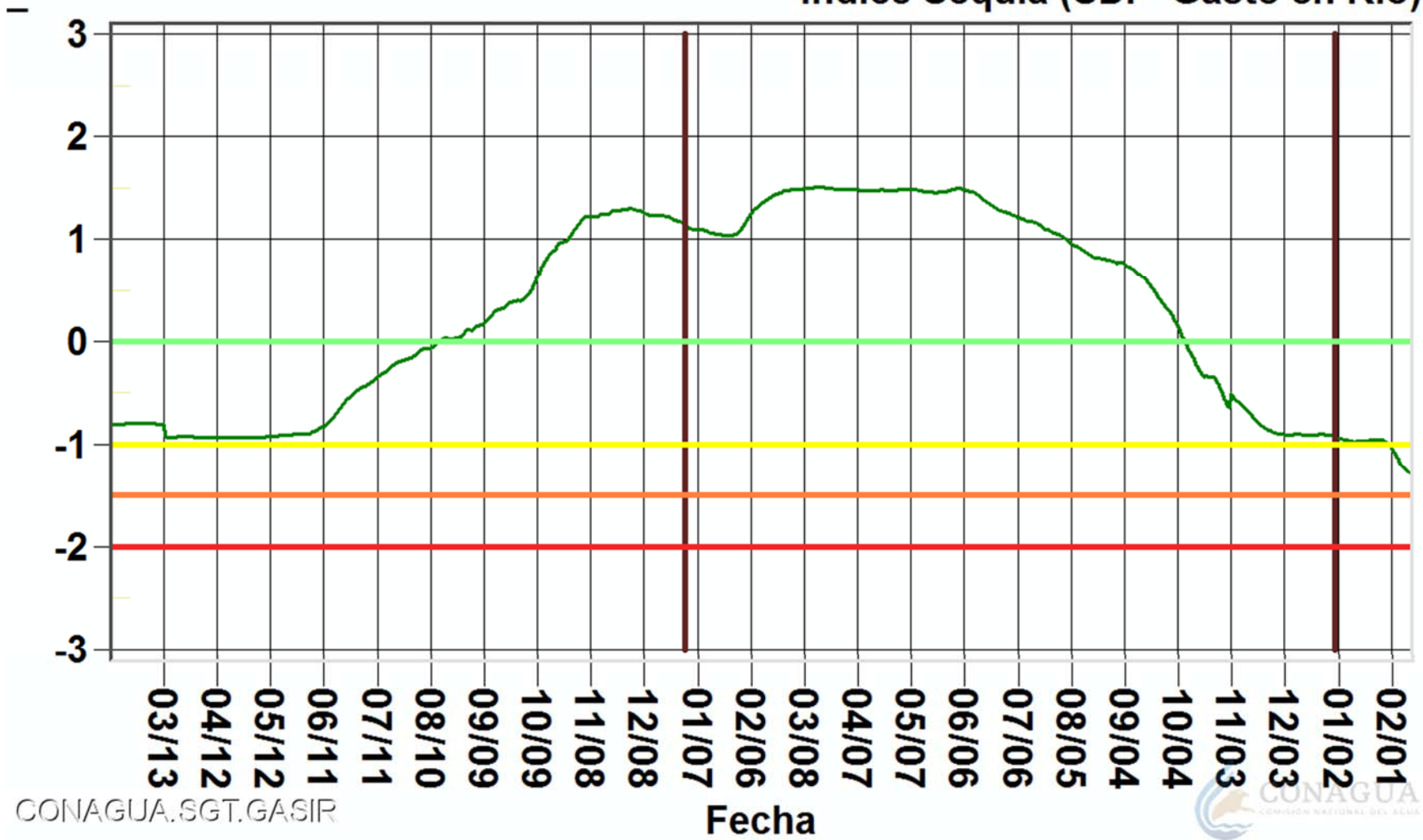
Río Grijalva

Índice Sequía (Entradas-SDI)



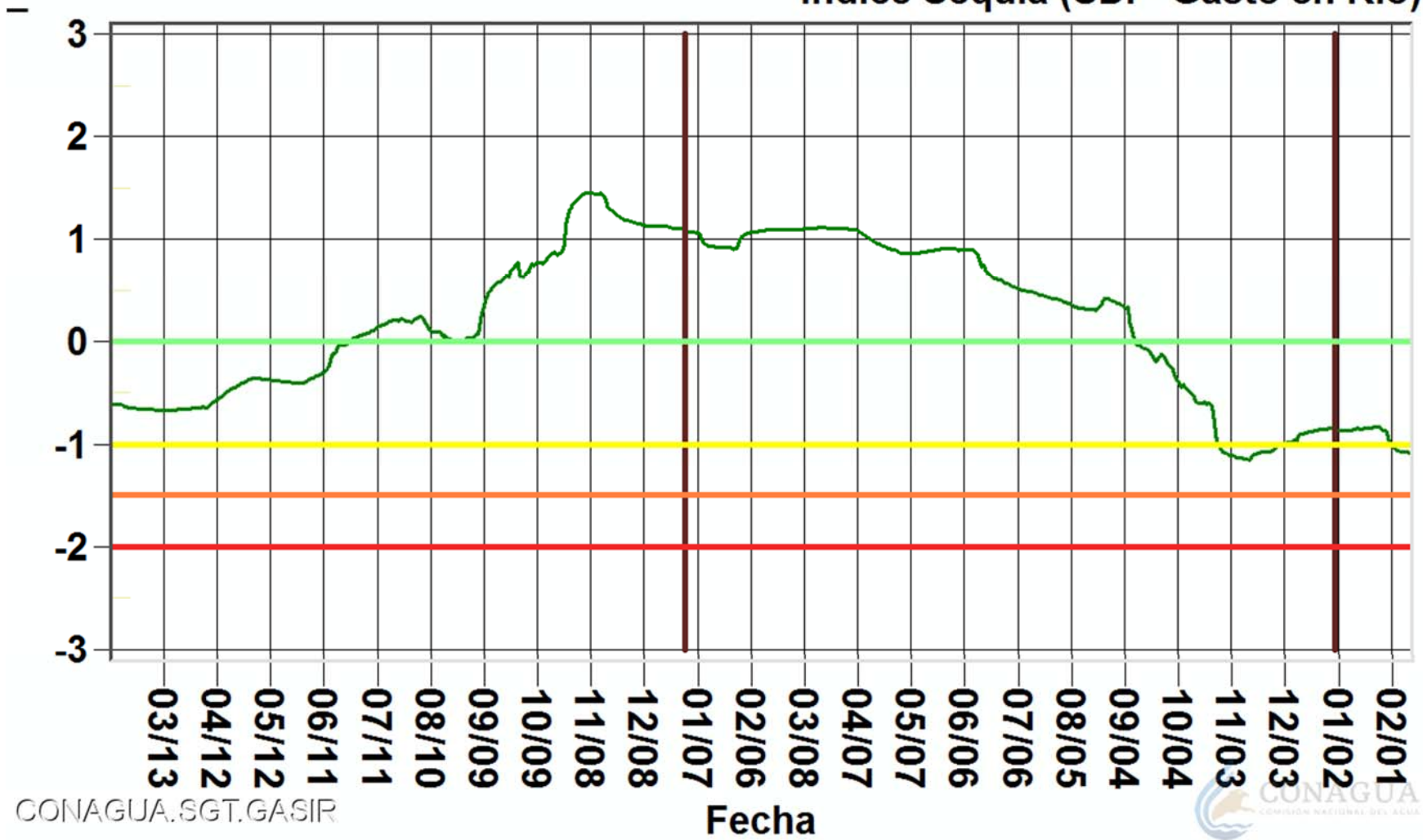
Boca del Cerro, Tab.

Índice Sequía (SDI - Gasto en Río)



Oxolotán, Tab.

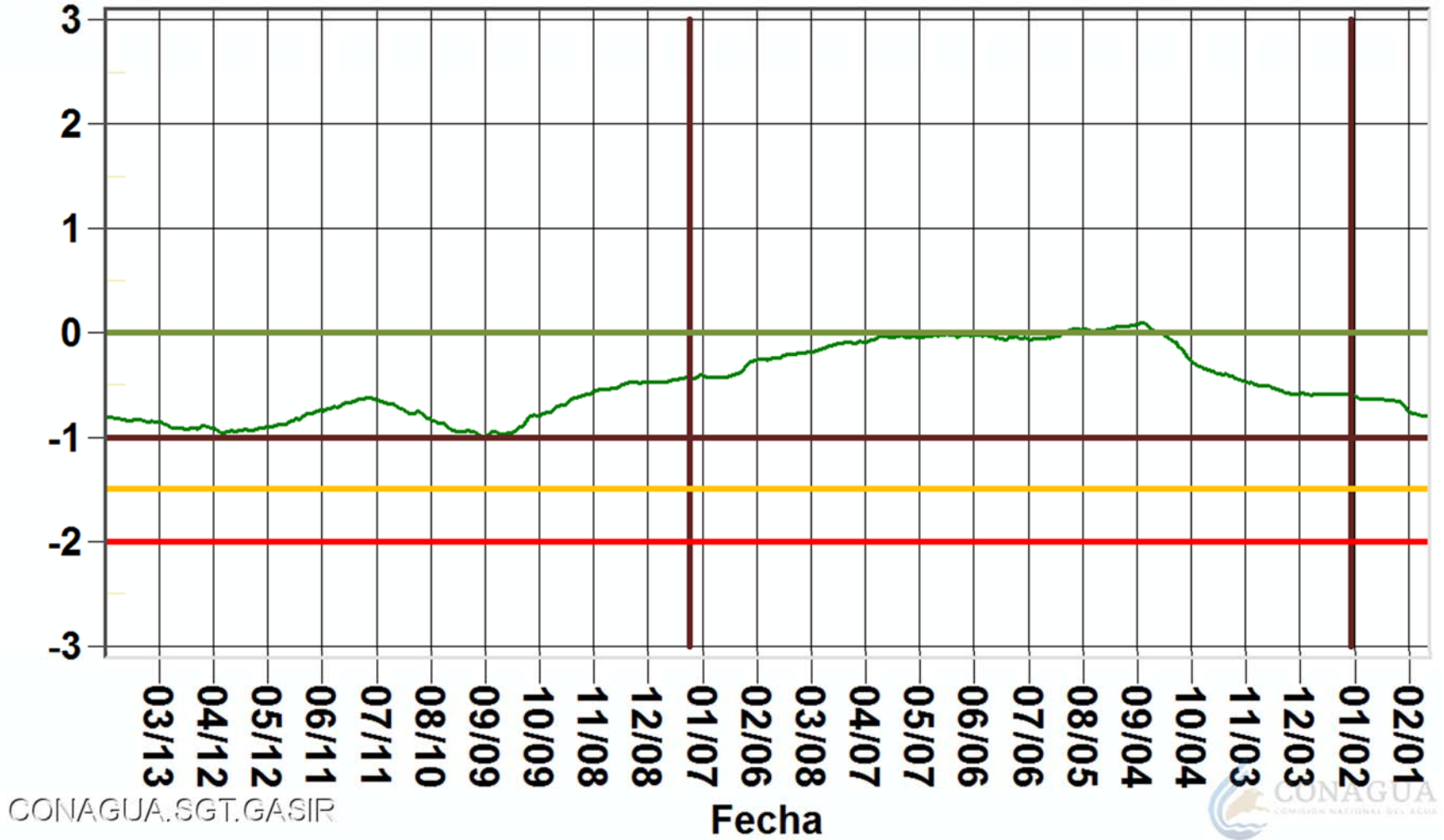
Índice Sequía (SDI - Gasto en Río)



Presa Malpaso (Netzahualcóyotl), Chis.

Río Grijalva

Índice Sequía (Entradas-SDI)

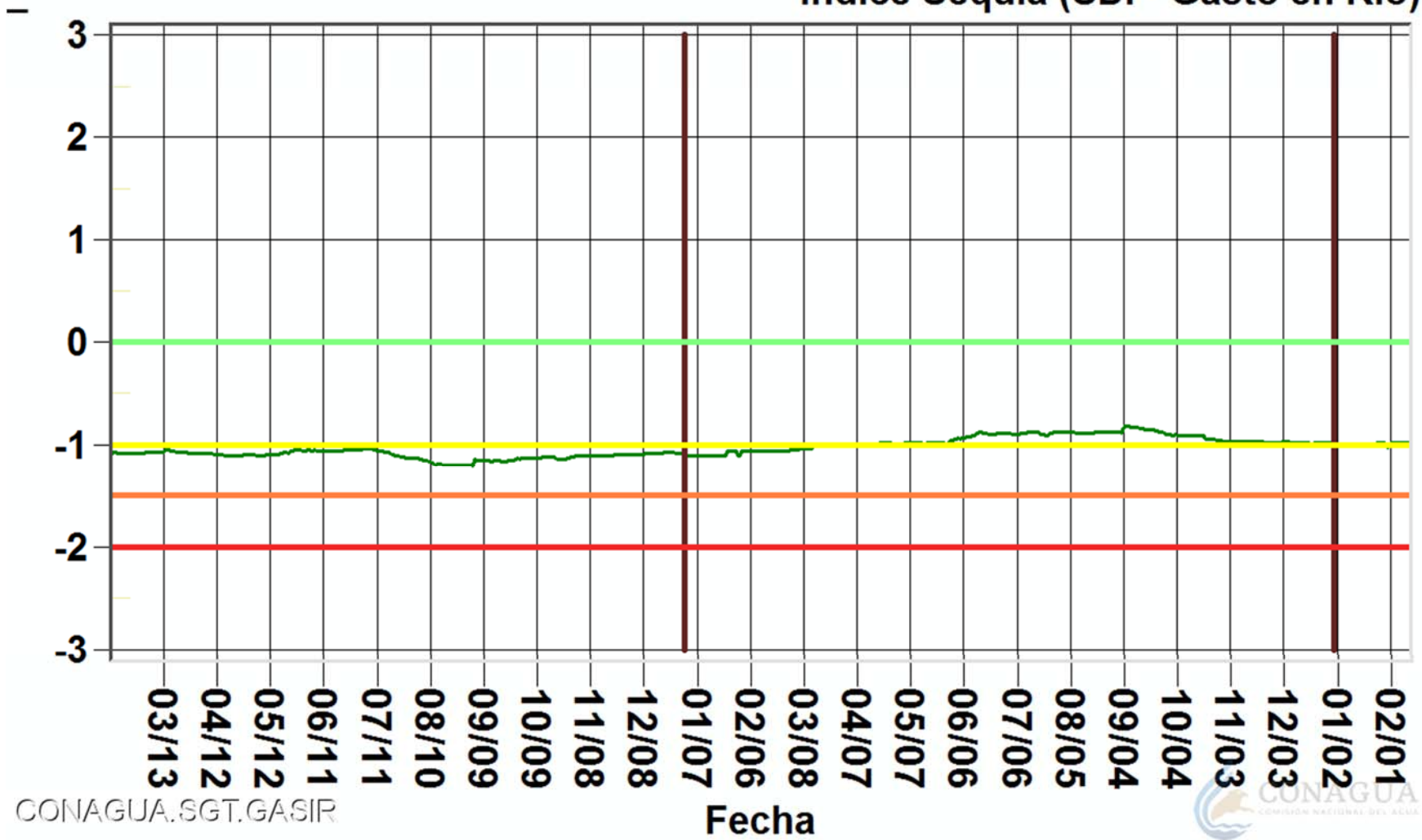


CONAGUA.SGT.GASIR



Grijalva, Chis.

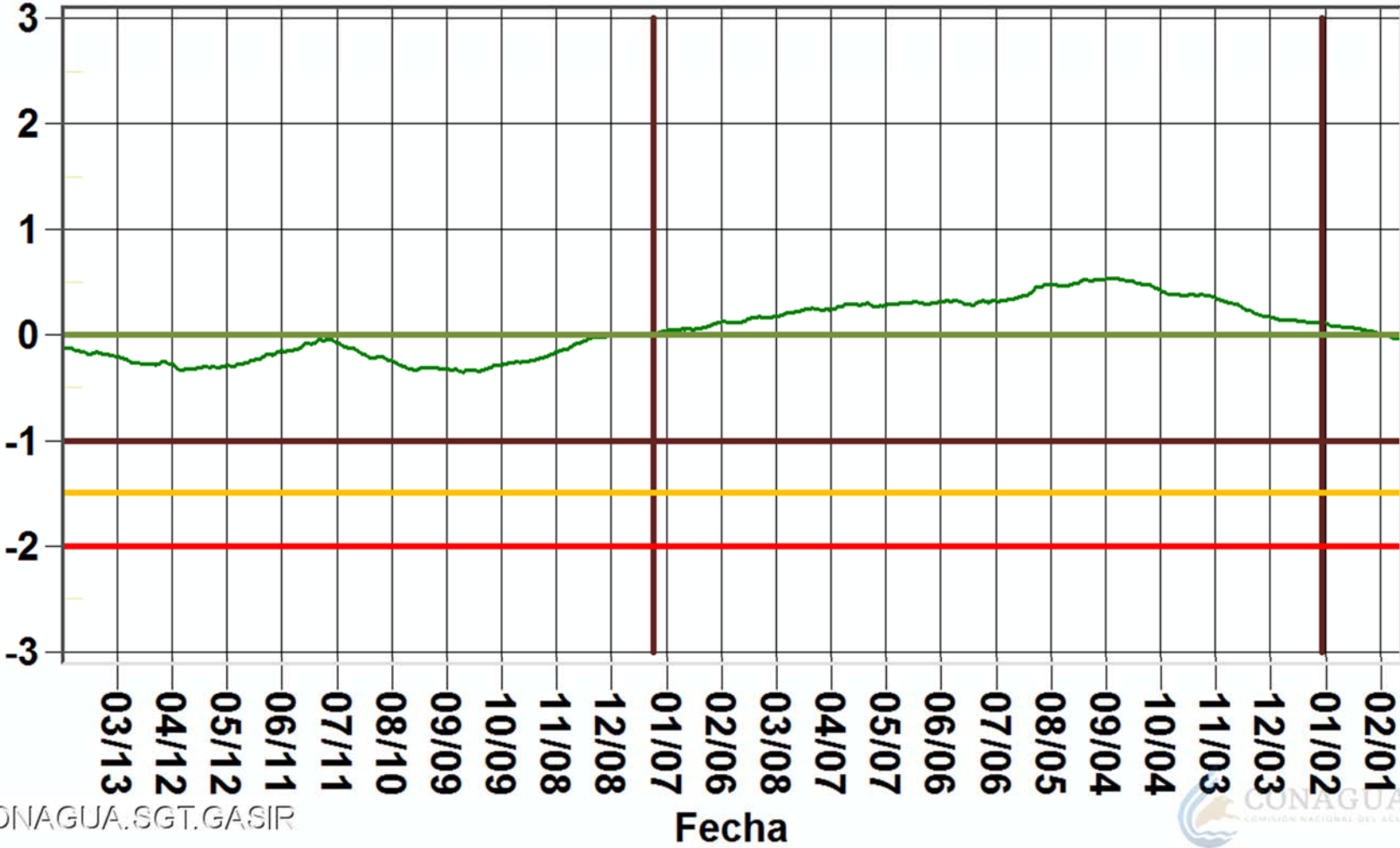
Índice Sequía (SDI - Gasto en Río)



Presa Chicoasén, Chis.

Río Grijalva

Índice Sequía (Entradas-SDI)



CONAGUA.SGT.GASIR



Zanatepec, Oax.

Índice Sequía (SDI - Gasto en Río)



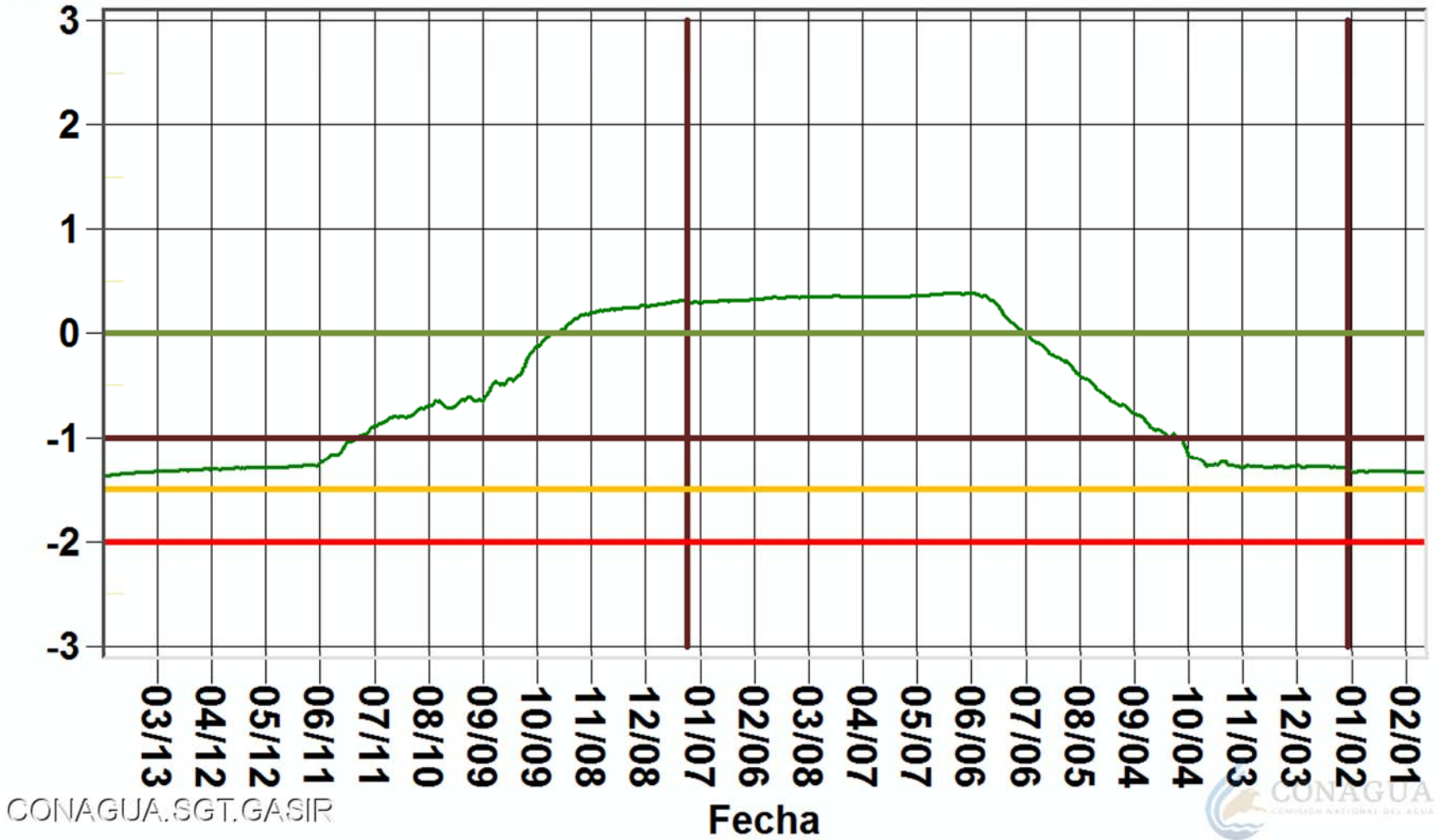
CONAGUA.SGT.GASIR



Presa Angostura (Belisario Domínguez), Chis.

Río Grijalva

Índice Sequía (Entradas-SDI)



Presa Juan Sabinos (Custapeques), Chis.

Índice Sequía (Entradas-SDI)



CONAGUA.SGT.GASIR



Tres Picos, Chis.

Índice Sequía (SDI - Gasto en Río)



Pijijiapan, Chis.

Índice Sequía (SDI - Gasto en Río)



CONAGUA.SGT.GASIR

