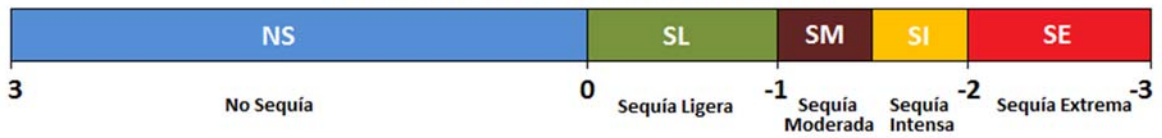


Escala del Índice de Sequía por Escurrimiento



Datos horarios de presas				
Estación	Fecha	Índice SDI	Tipo	Municipio
Vicente C. Villaseñor, Jal.	2019/02/11	-0.657	PRESA	Valle de Juárez
San Juanico, Mich.	2019/02/11	-0.130	PRESA	Cotija
Sabaneta, Mich.	2019/02/11	2.537	PRESA	Hidalgo
Pucuat, Mich.	2019/02/11	0.842	PRESA	Hidalgo
Agostitlán, Mich.	2019/02/11	0.293	PRESA	Hidalgo
San José Atlanga, Tlax.	2019/02/11	-0.770	PRESA	Atlangatepec
Villa Victoria, Méx.	2019/02/11	1.389	PRESA	Villa Victoria
El Bosque, Mich.	2019/02/11	2.241	PRESA	Zitácuaro
Tlaxcala, Tlax.	2019/02/11	-0.461	HIDRO	Tlaxcala
Huamantla, Tlax.	2019/02/11	-0.812	HIDRO	Huamantla
Constitución de Apatzingán, Jal.	2019/02/11	-0.230	PRESA	Jilotlán de los Dolores
Los Olivos, Mich.	2019/02/11	0.922	PRESA	Tepalcatepec
Valle de Bravo, Méx.	2019/02/11	0.769	PRESA	Valle de Bravo
Trojes, Méx.	2019/02/11	2.712	HIDRO	Otzoloapan
Zicuirán, Mich.	2019/02/11	-0.747	PRESA	La Huacana
Manuel Ávila Camacho, Pue.	2019/02/11	0.870	PRESA	Puebla
Yautepec, Mor.	2019/02/11		HIDRO	Yautepec
Temixco, Mor.	2019/02/11	3.000	HIDRO	Jiutepec
Tetlama, Mor.	2019/02/11	0.679	HIDRO	Temixco
Cuatla, Mor.	2019/02/11	-2.012	HIDRO	Cuatla
Los Pinzanes, Mich.	2019/02/11	-0.316	HIDRO	Huetamo
La Pastoría, Mich.	2019/02/11	-1.404	HIDRO	La Huacana
Los Panches, Mich.	2019/02/11		HIDRO	La Huacana
Ticumán, Mor.	2019/02/11		HIDRO	Tlaltizapán de Zapata
El Rodeo, Mor.	2019/02/11	-0.288	PRESA	Miacatlán
Alpuyeca, Mor.	2019/02/11	-0.238	HIDRO	Xochitepec
Las Estacas, Mor.	2019/02/11	3.000	HIDRO	Tlaltizapán de Zapata
Amacuzac, Mor.	2019/02/11		HIDRO	Amacuzac
Xicatlacotla, Mor.	2019/02/11		HIDRO	Tlaquiltenango
Caimanera, Mich.	2019/02/11	-0.673	HIDRO	Huetamo
La Calera, Gro.	2019/02/11	-0.415	PRESA	Zirándaro
Vicente Guerrero, Gro.	2019/02/11	0.004	PRESA	Arcelia
Laguna de Tuxpan, Gro.	2019/02/11	-0.557	PRESA	Iguala de la Independencia
Valerio Trujano, Gro.	2019/02/11	-1.075	PRESA	Tepecoacuilco de Trujano
Infiernillo, Mich.	2019/02/11	0.231	PRESA	Arteaga
Andrés Figueroa, Gro.	2019/02/11	-0.227	PRESA	Ajuchitlán del Progreso
José María Morelos y Pavón, Mich.	2019/02/11	0.105	PRESA	La Unión de Isidoro Montes de Oca
Ing. Carlos Ramírez Ulloa, Gro.	2019/02/11	0.349	PRESA	General Heliodoro Castillo

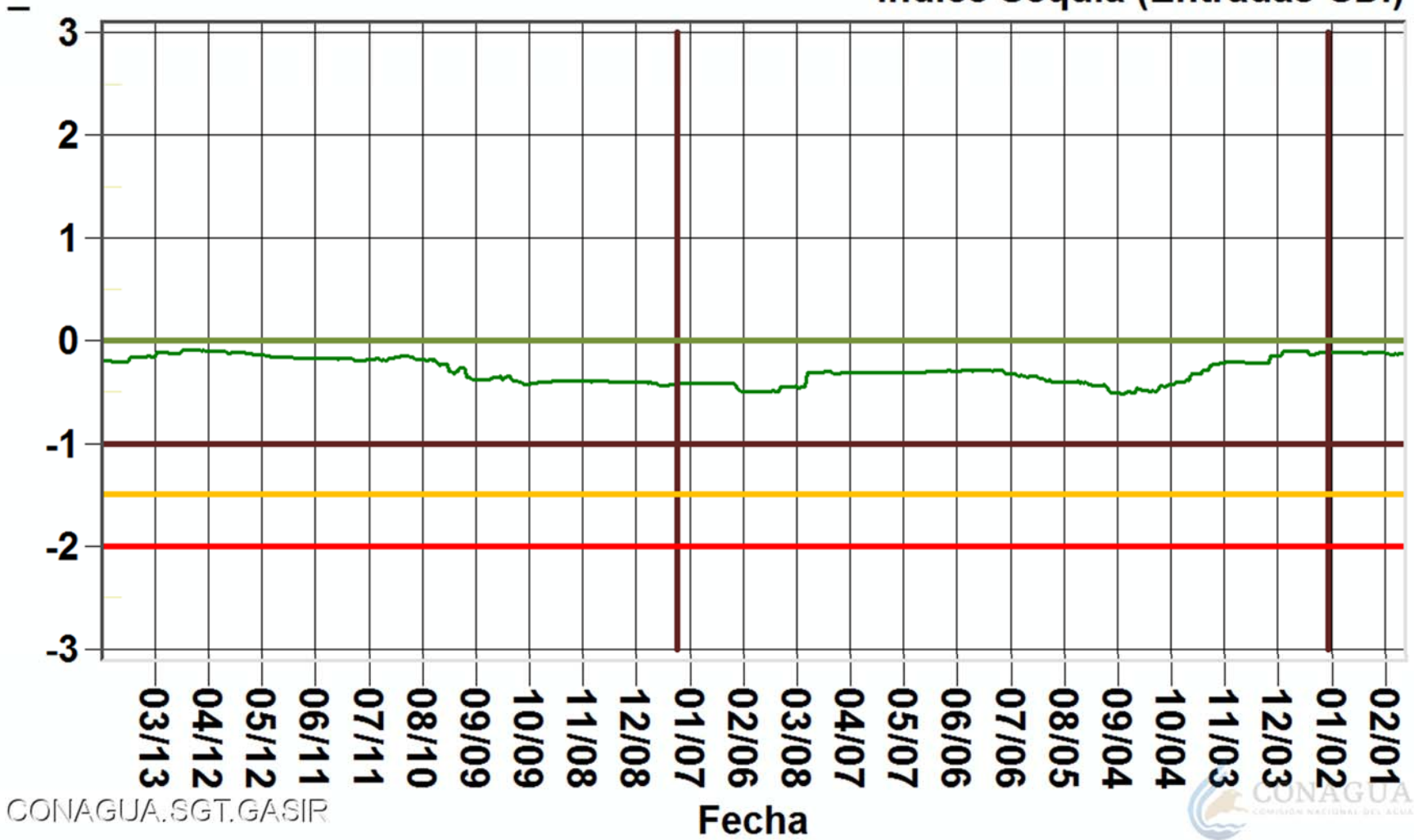
Presa Vicente C. Villaseñor, Jal.

Índice Sequía (Entradas-SDI)



Presa San Juanico, Mich.

Índice Sequía (Entradas-SDI)

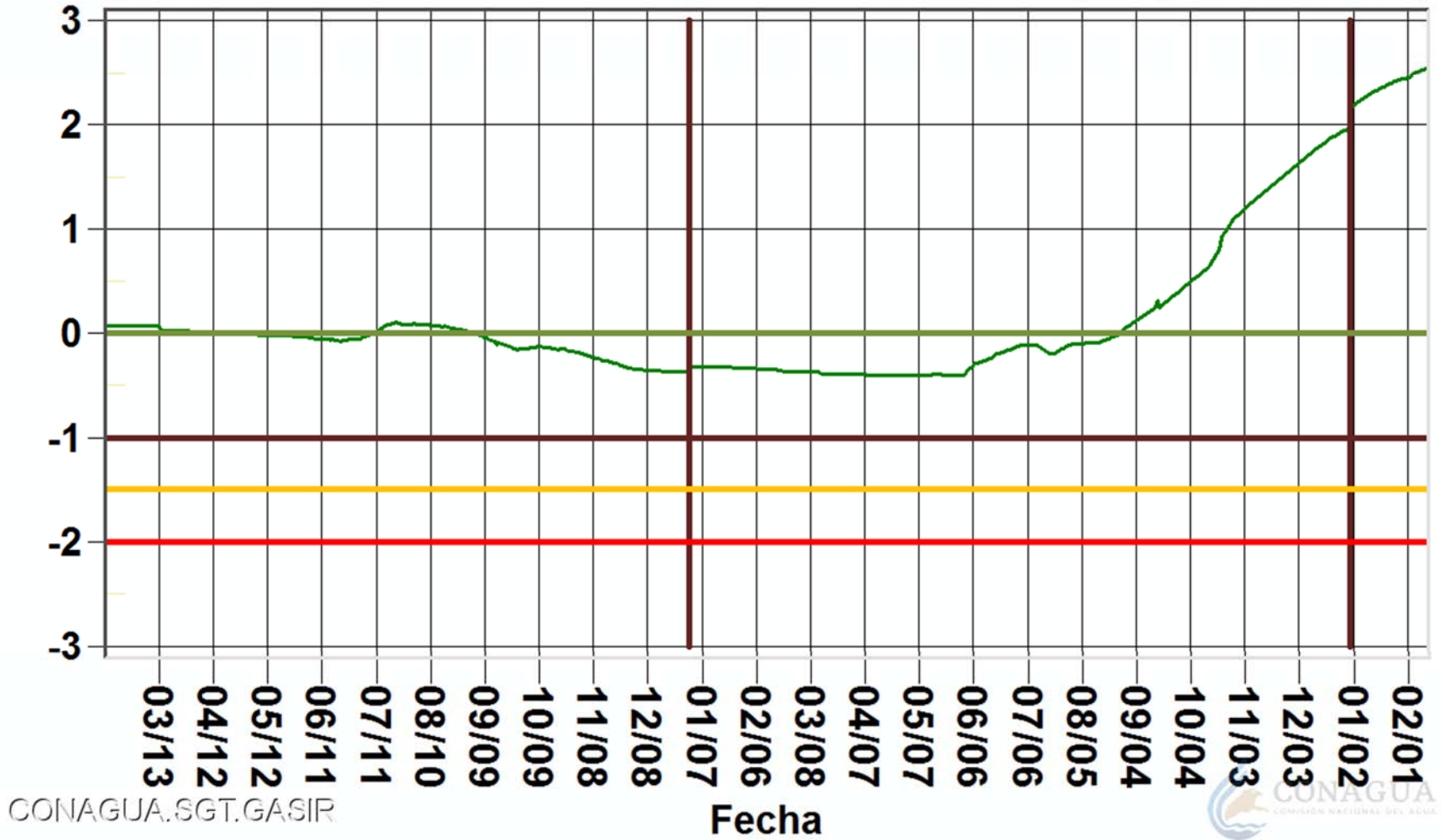


CONAGUA.SGT.GASIR

Presa Sabaneta, Mich.

Río Aporo

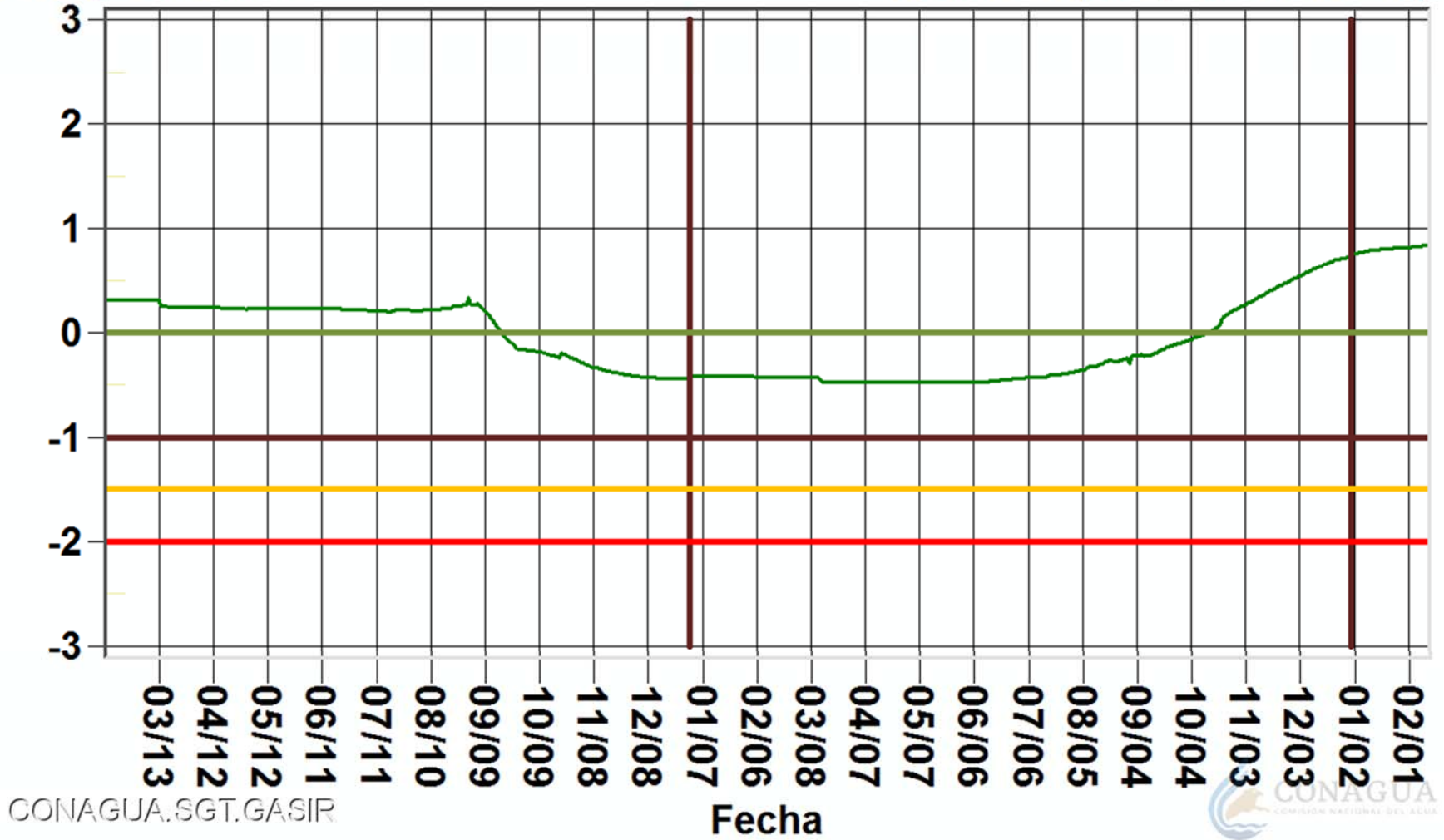
Índice Sequía (Entradas-SDI)



Presa Pucuateo, Mich.

Arroyo Pucuateo

Índice Sequía (Entradas-SDI)



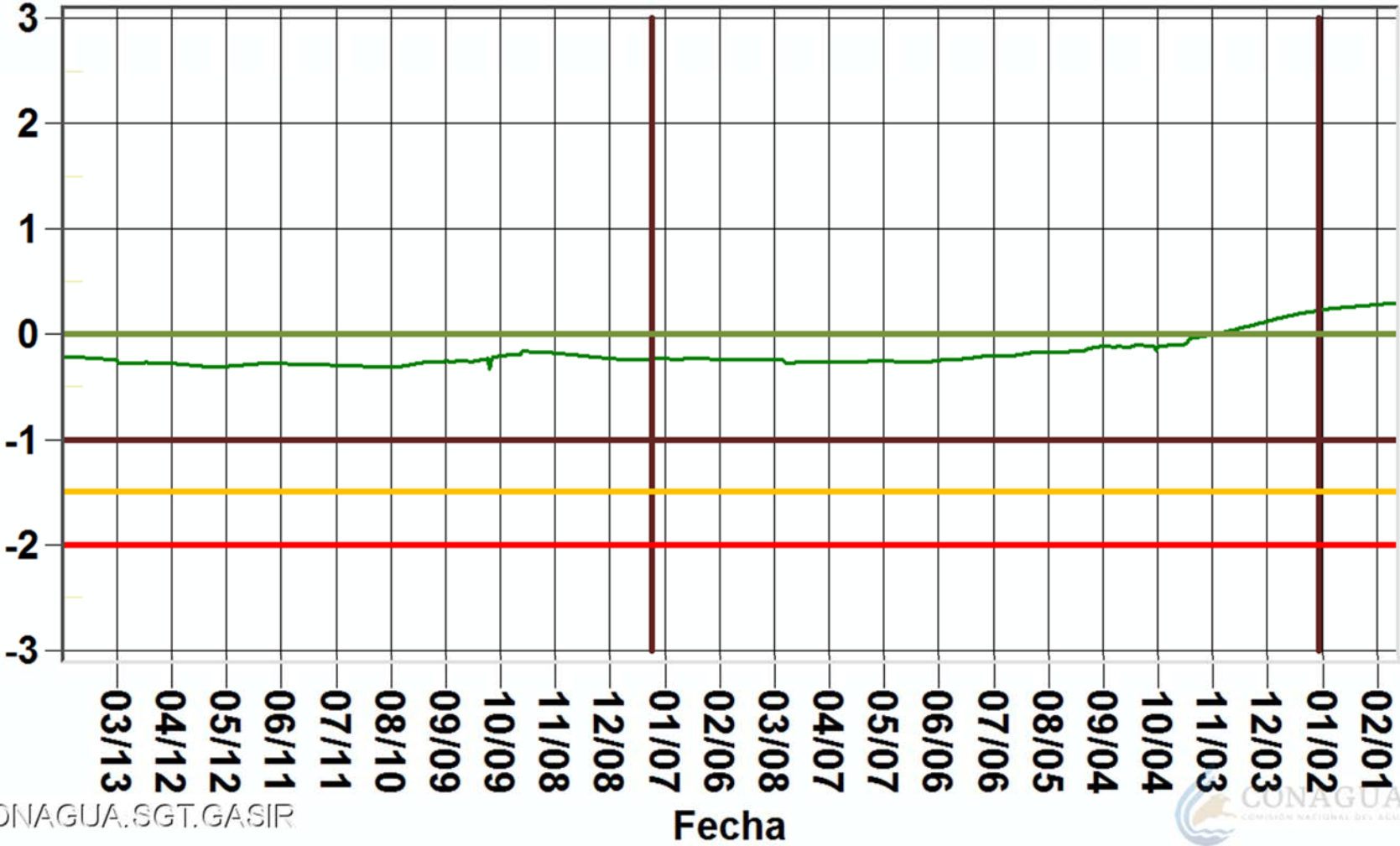
CONAGUA.SGT.GASIR



Presa Agostitlán, Mich.

Río Agostitlán

Índice Sequía (Entradas-SDI)

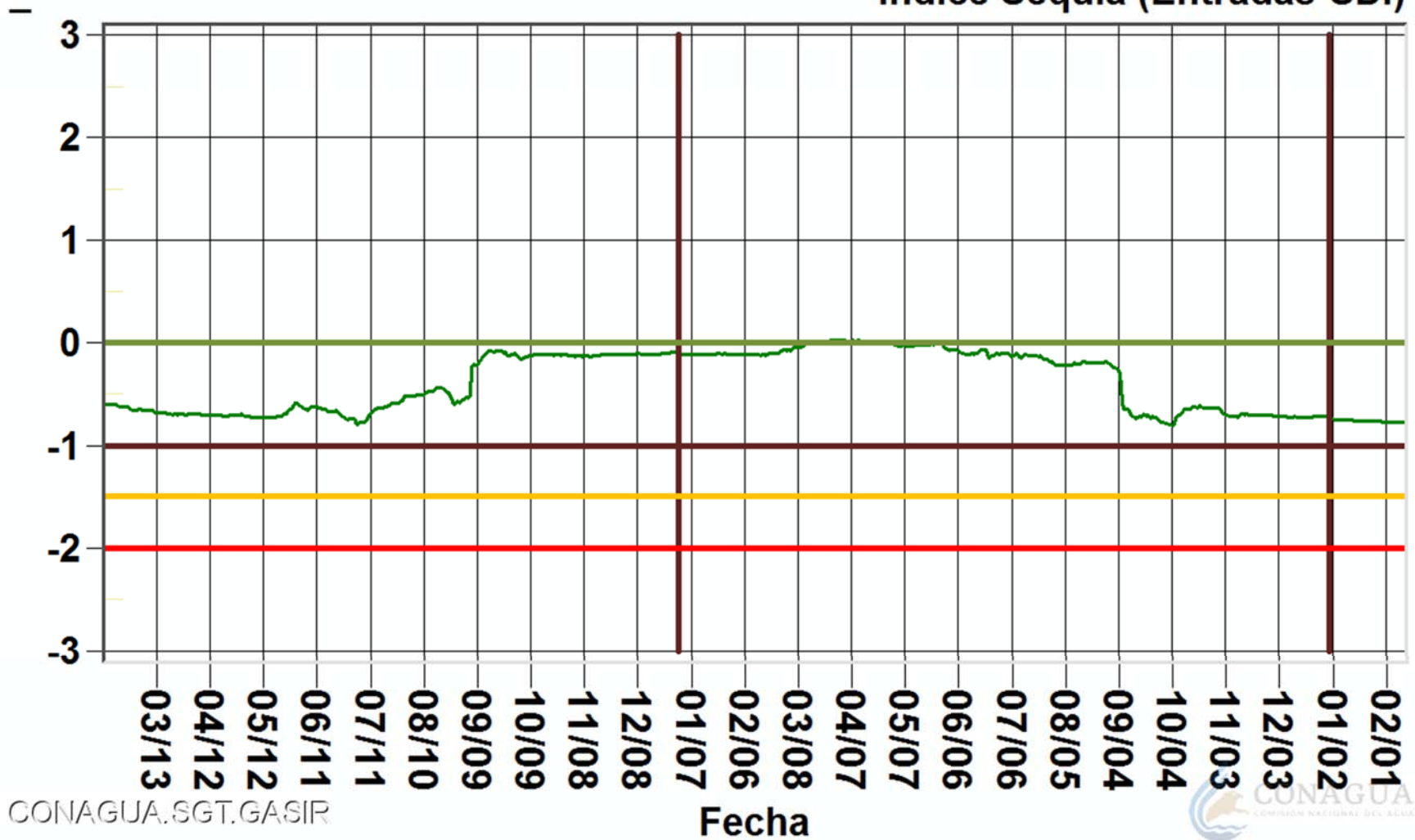


CONAGUA.SGT.GASIR



Presa San José Atlanga, Tlax.

Índice Sequía (Entradas-SDI)



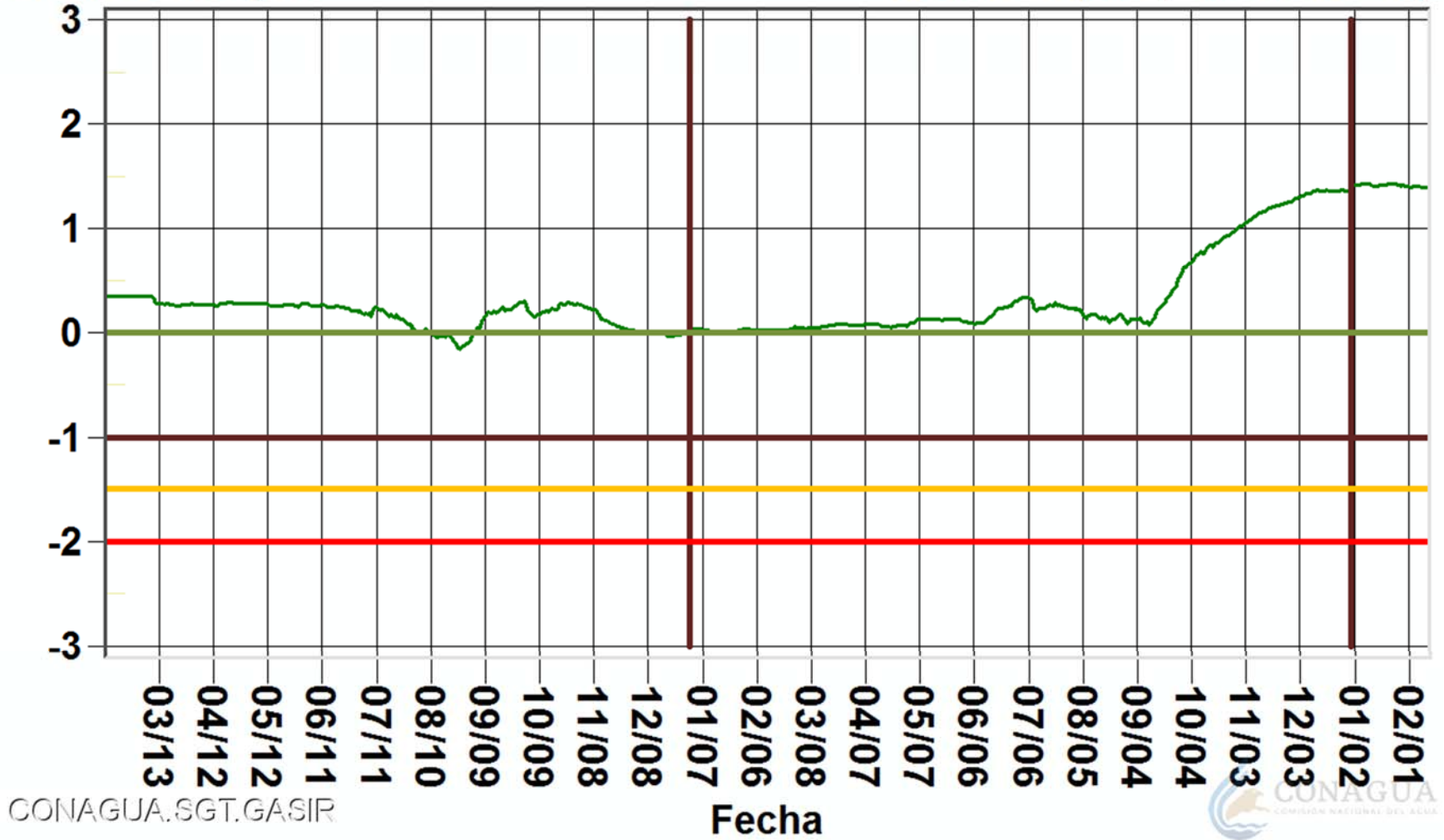
CONAGUA.SGT.GASIR



Presa Villa Victoria, Méx.

Río Malacatepec

Índice Sequía (Entradas-SDI)



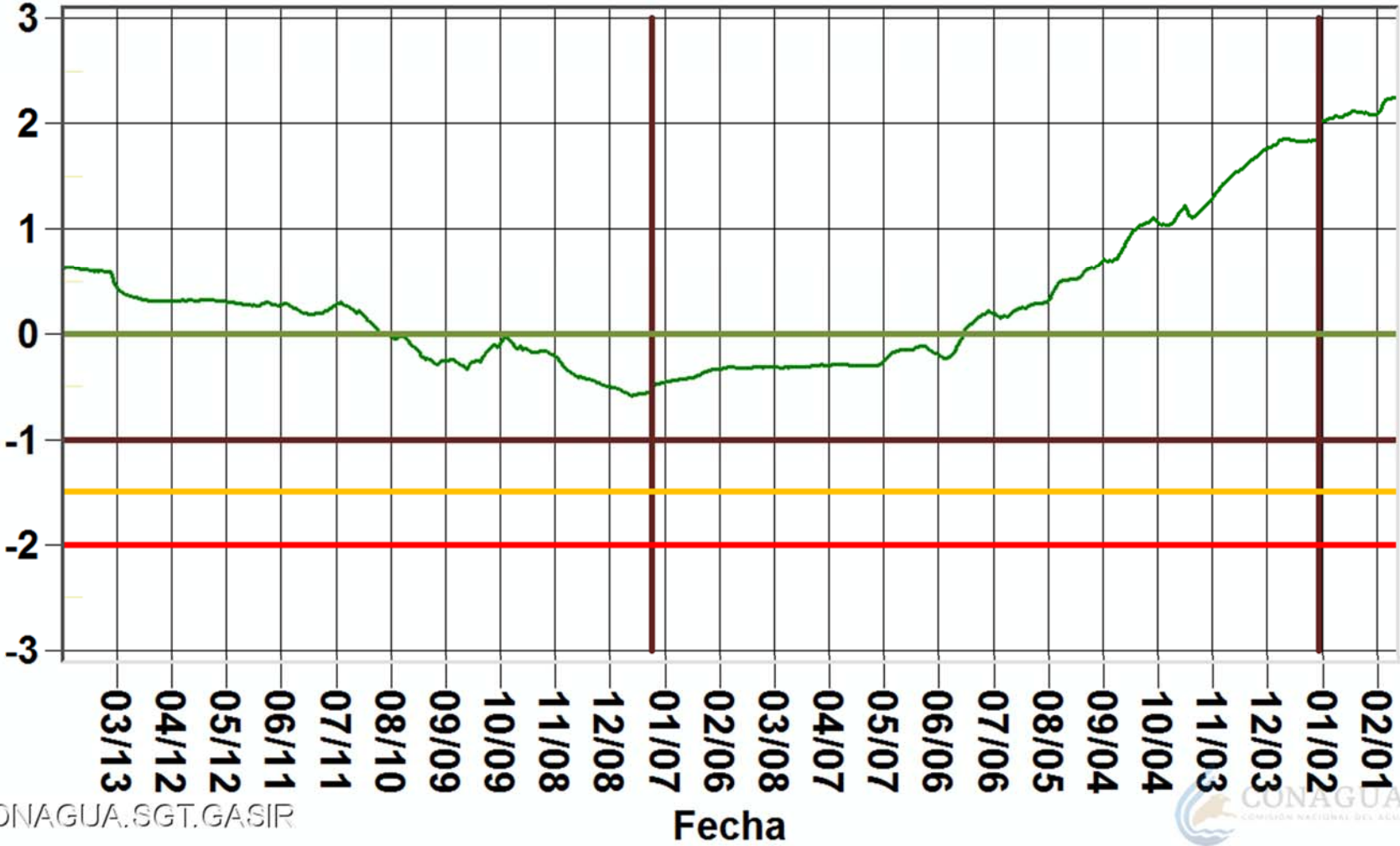
CONAGUA.SGT.GASIR



Presa El Bosque, Mich.

Río Zitácuaro

Índice Sequía (Entradas-SDI)

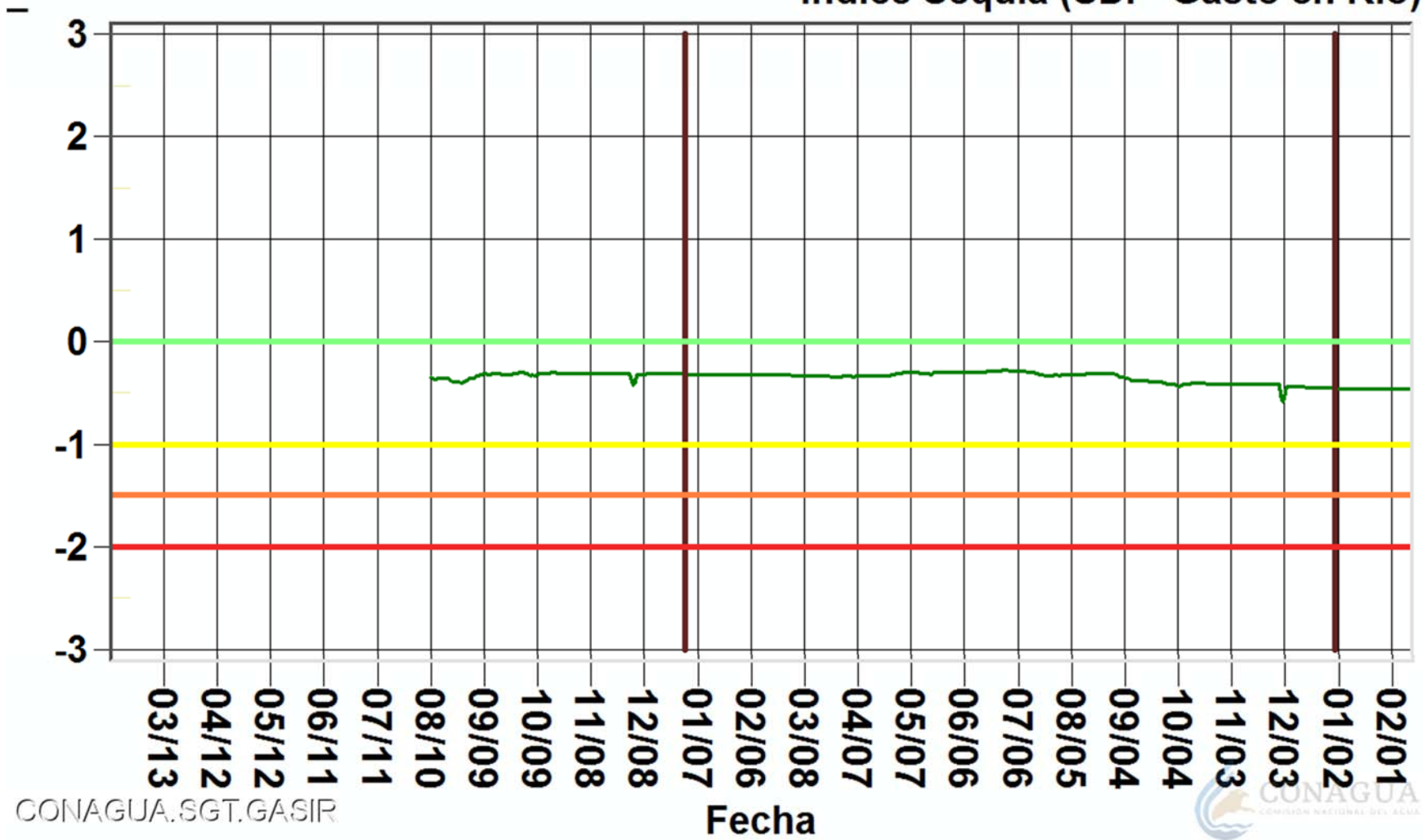


CONAGUA.SGT.GASIR



Tlaxcala, Tlax.

Índice Sequía (SDI - Gasto en Río)

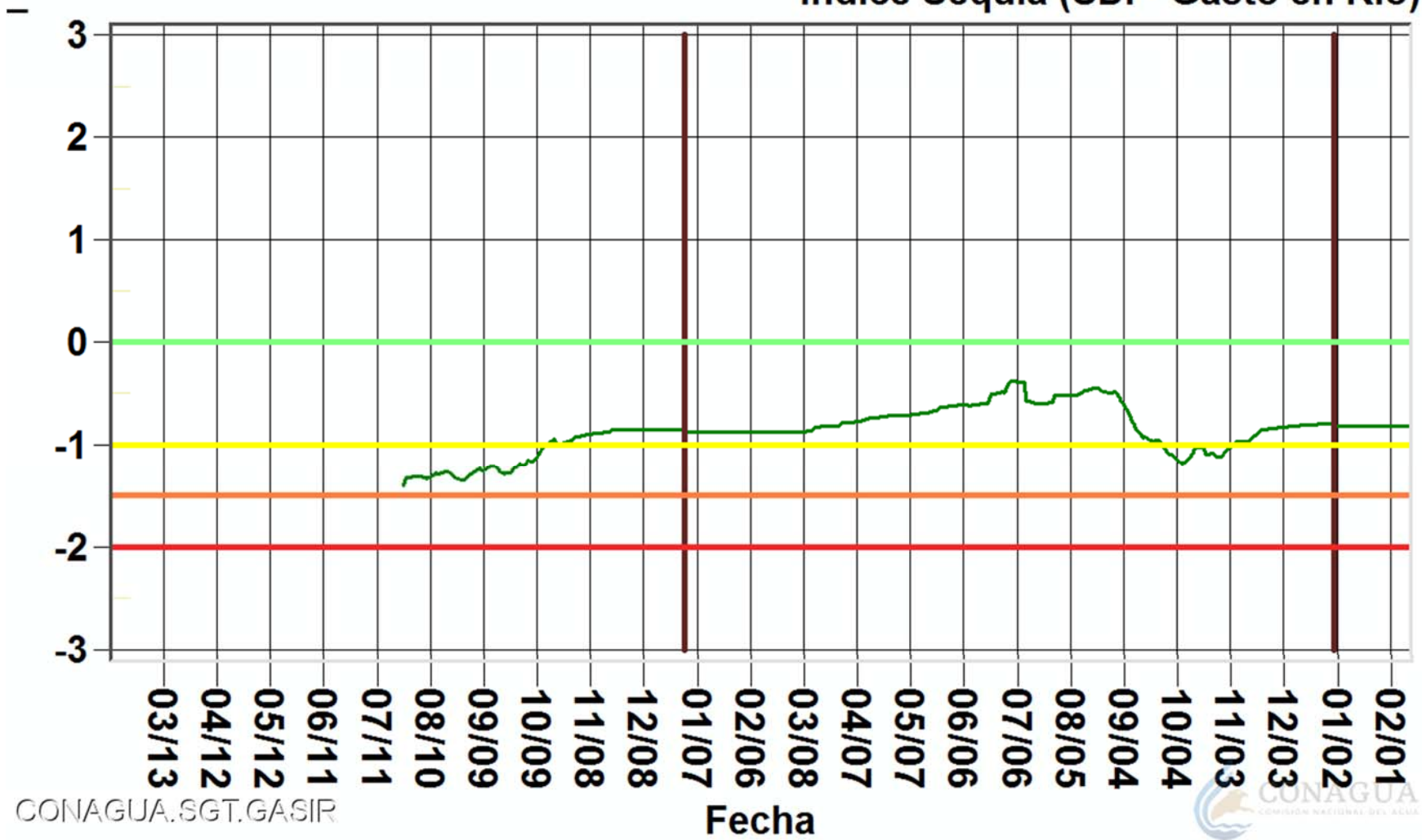


CONAGUA.SGT.GASIR



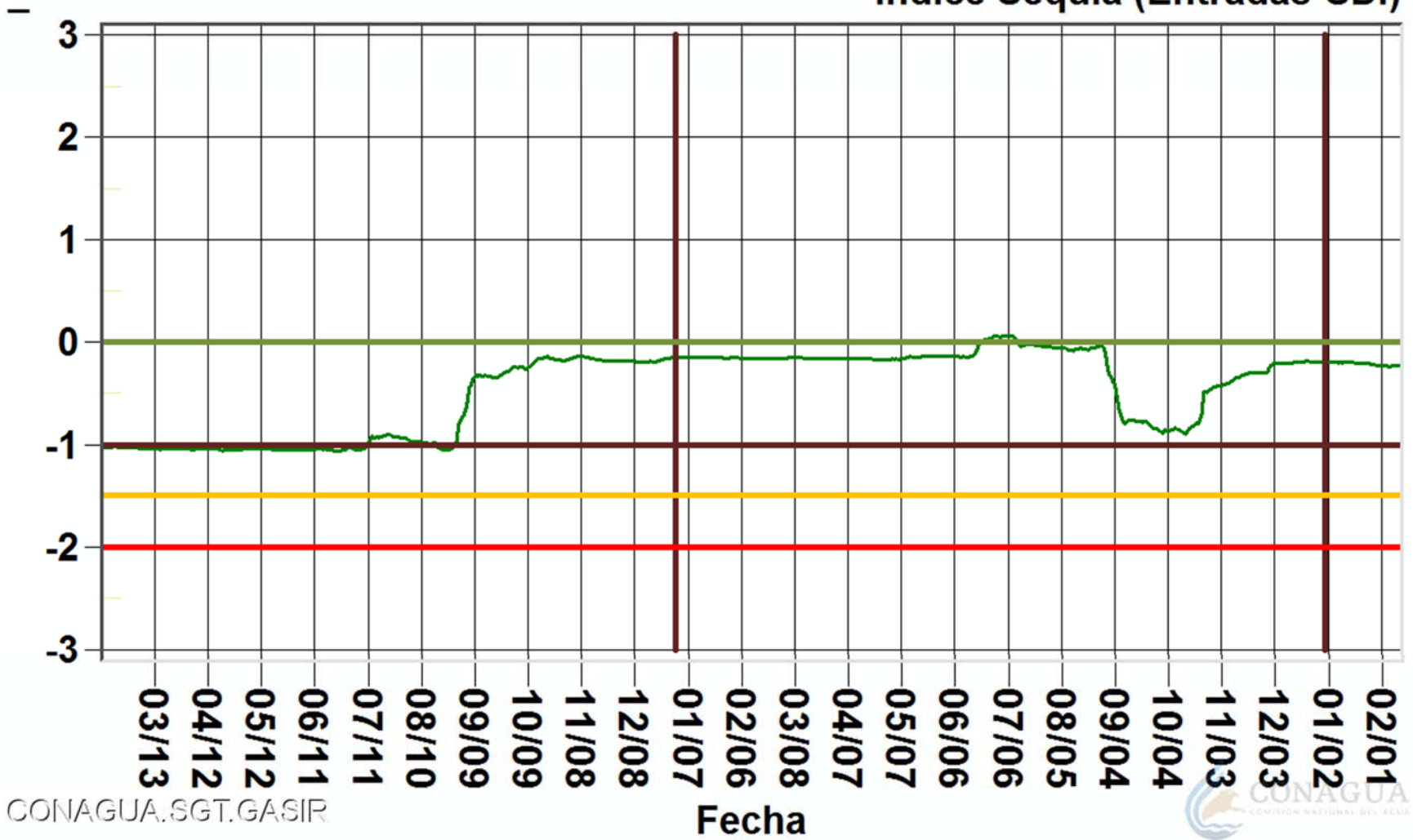
Huamantla, Tlax.

Índice Sequía (SDI - Gasto en Río)



Presa Chilatán, Mich.

Índice Sequía (Entradas-SDI)

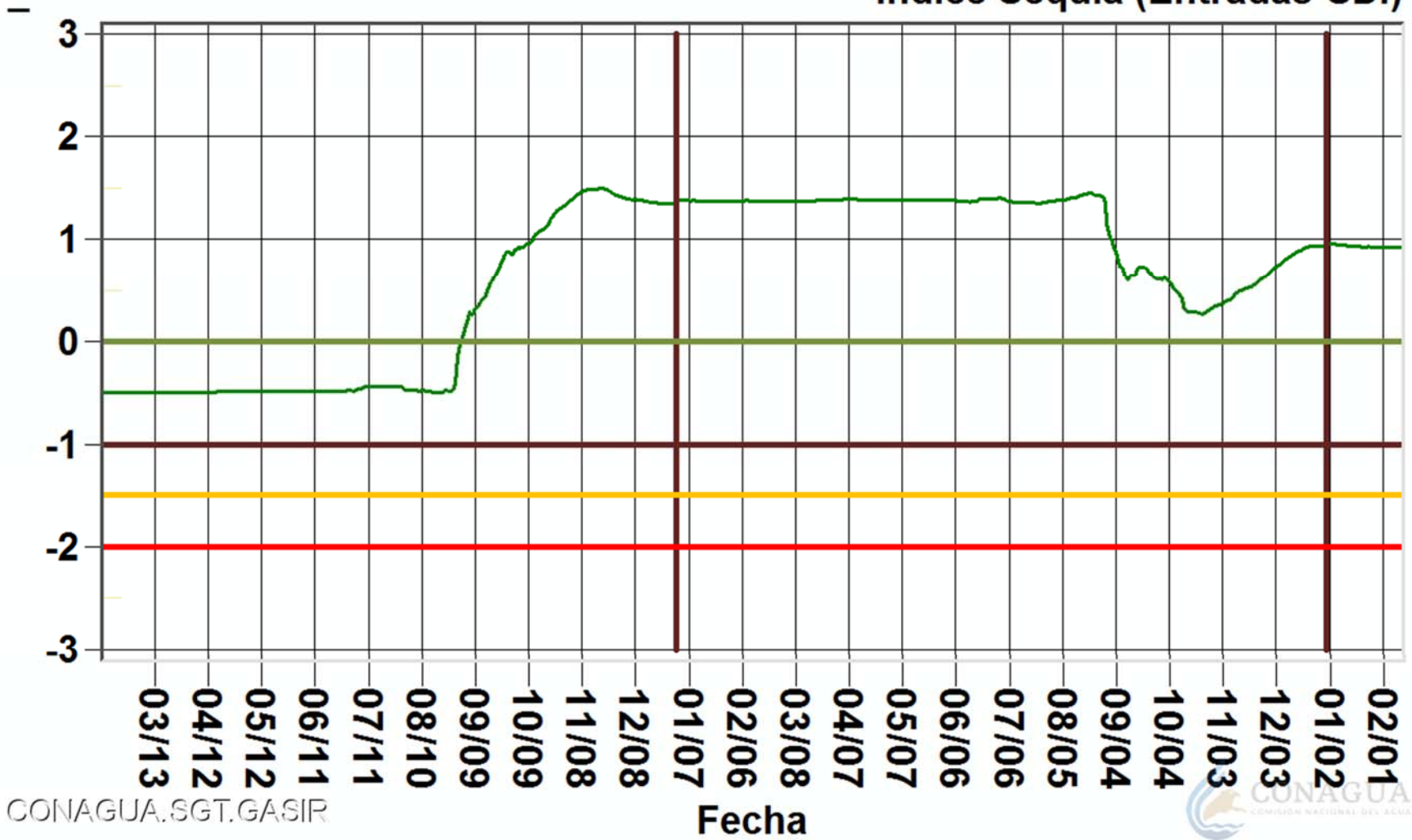


CONAGUA.SGT.GASIR



Presa Los Olivos, Mich.

Índice Sequía (Entradas-SDI)



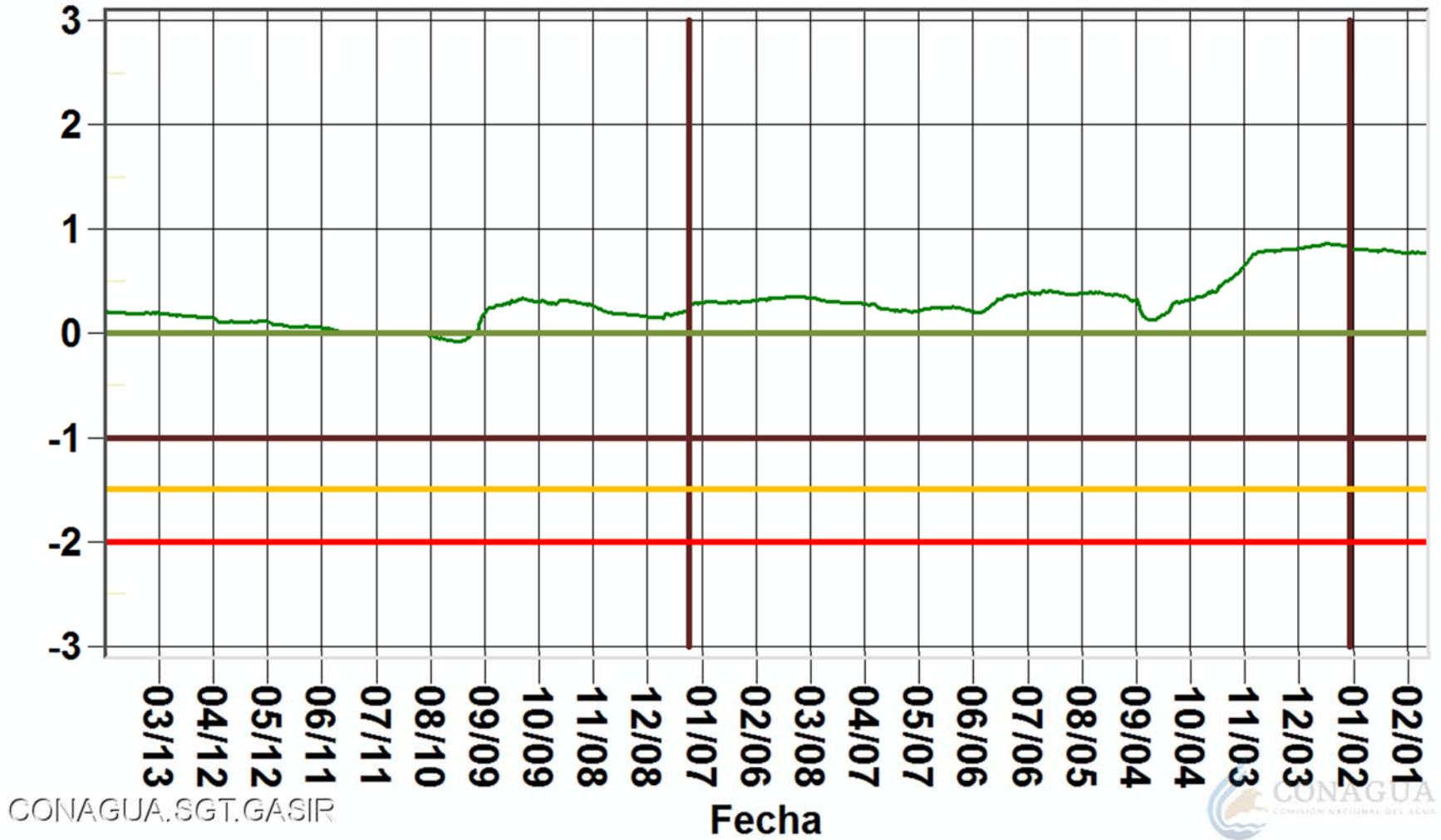
CONAGUA.SGT.GASIR



Presa Valle de Bravo, Méx.

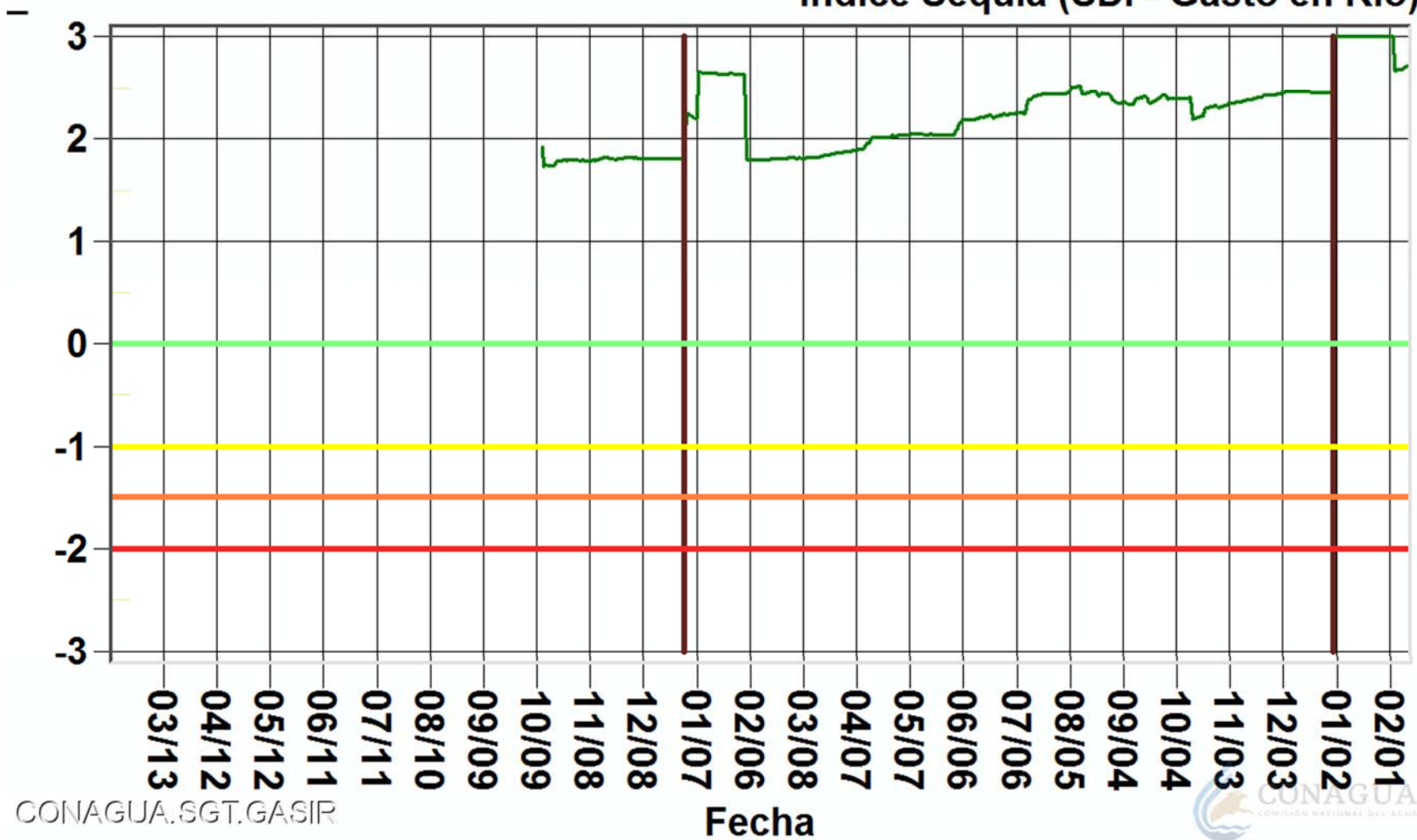
Río Valle de Bravo

Índice Sequía (Entradas-SDI)



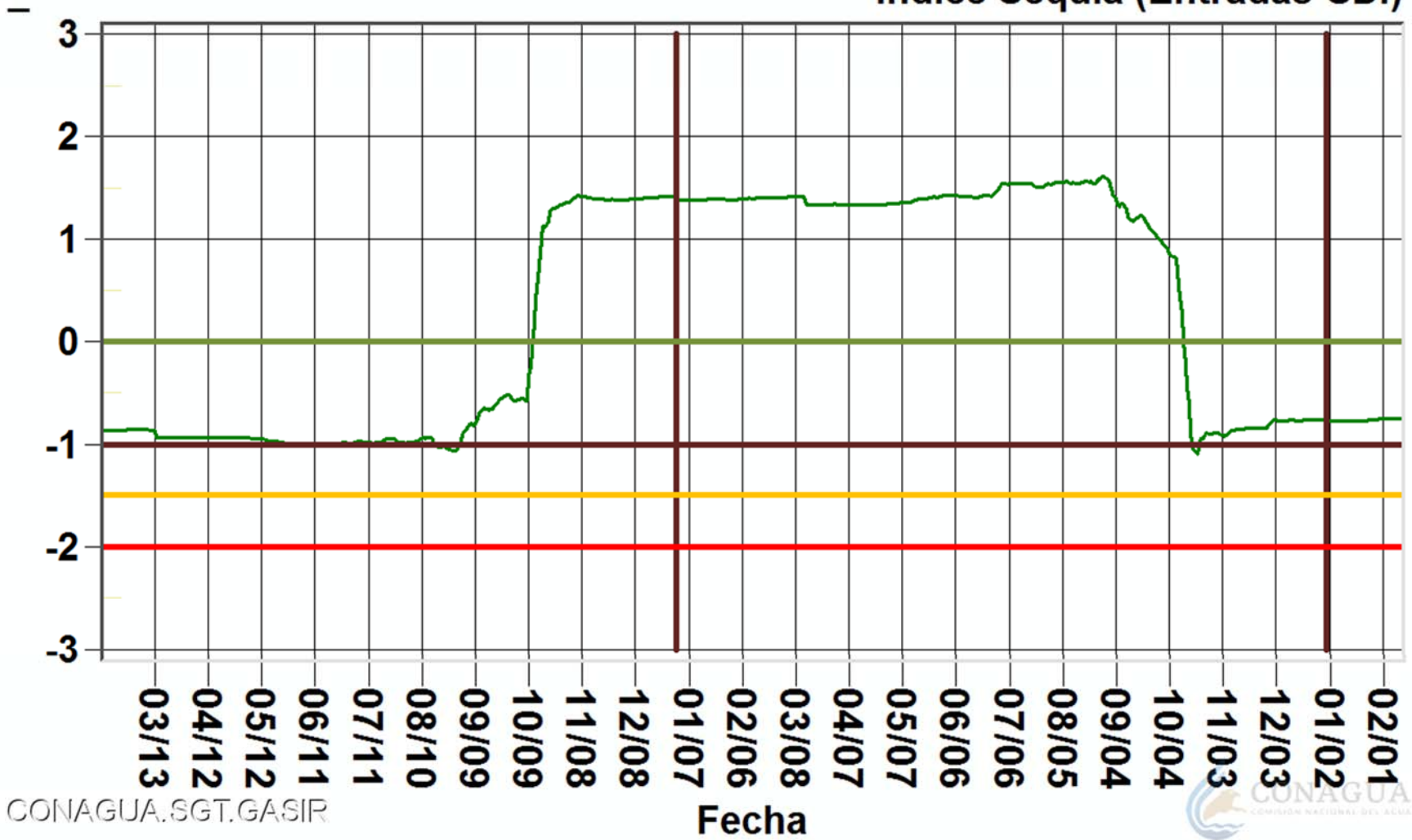
Trojes, Méx.

Índice Sequía (SDI - Gasto en Río)



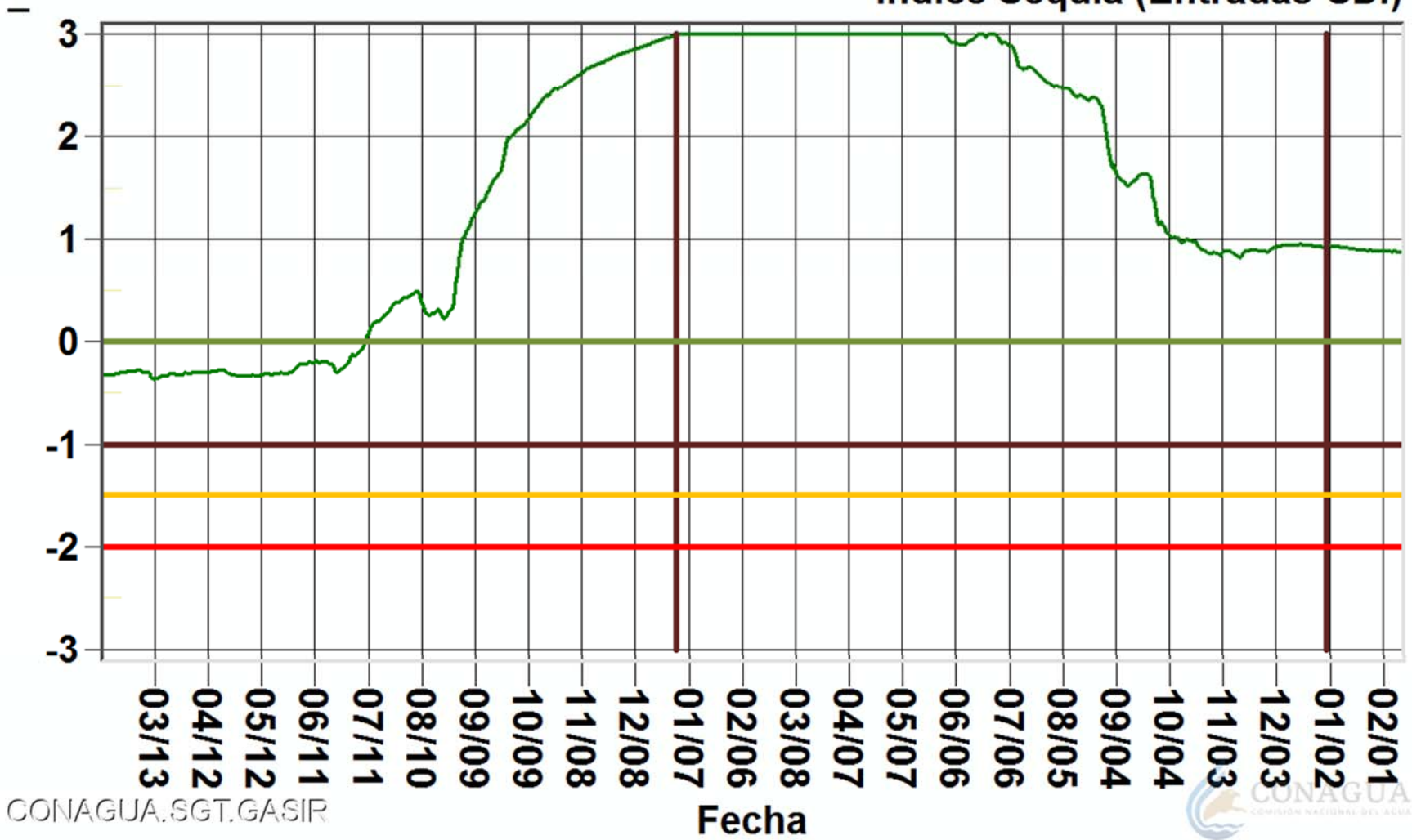
Presa Zicuirán, Mich.

Índice Sequía (Entradas-SDI)



Presa Manuel Avila Camacho, Pue.

Índice Sequía (Entradas-SDI)



CONAGUA.SGT.GASIR



Yautepec, Mor.

Índice Sequía (SDI - Gasto en Río)

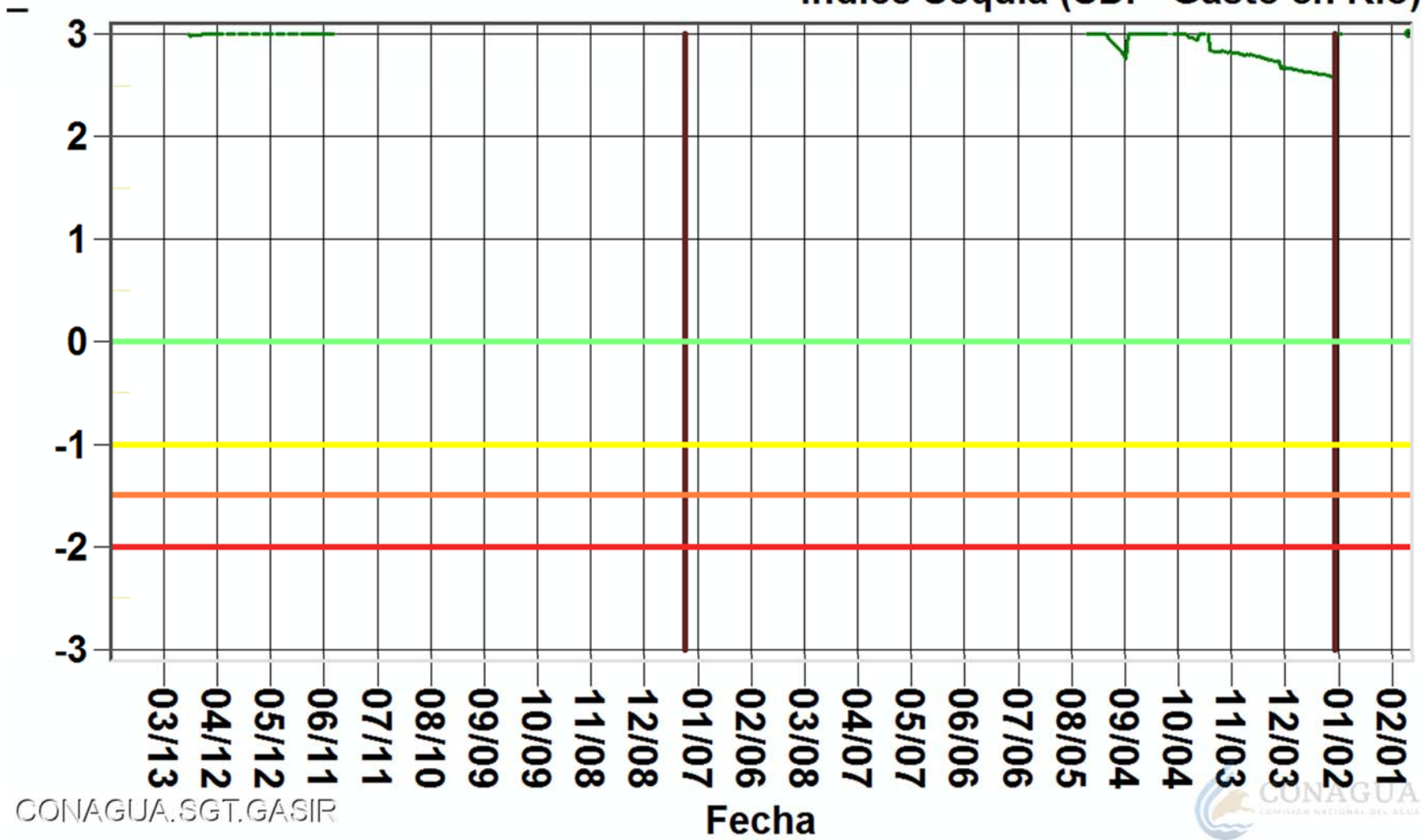


CONAGUA.SGT.GASIR



Temixco, Mor.

Índice Sequía (SDI - Gasto en Río)

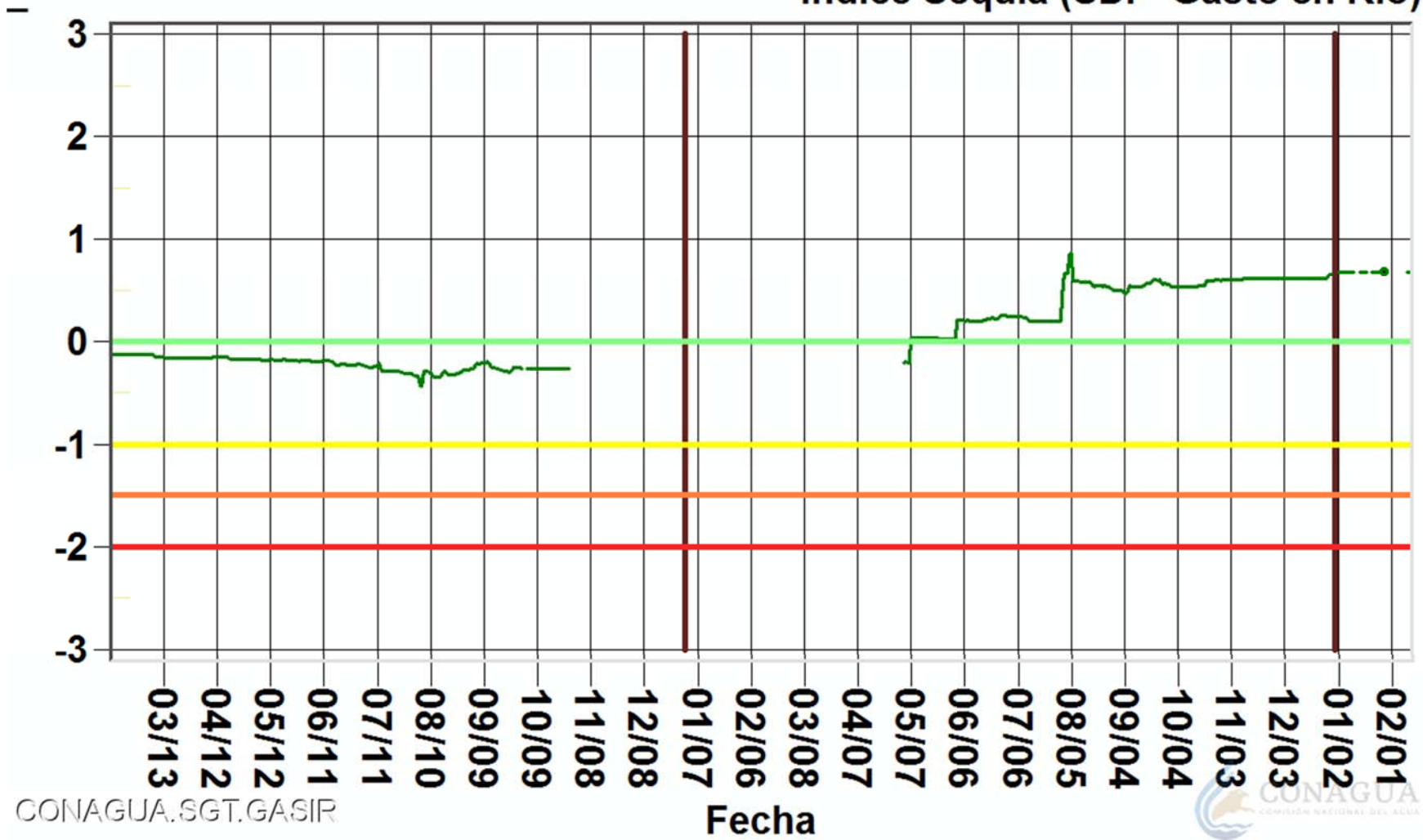


CONAGUA.SGT.GASIR



Tetlama, Mor.

Índice Sequía (SDI - Gasto en Río)



CONAGUA.SGT.GASIR



Cuatla, Mor.

Índice Sequía (SDI - Gasto en Río)

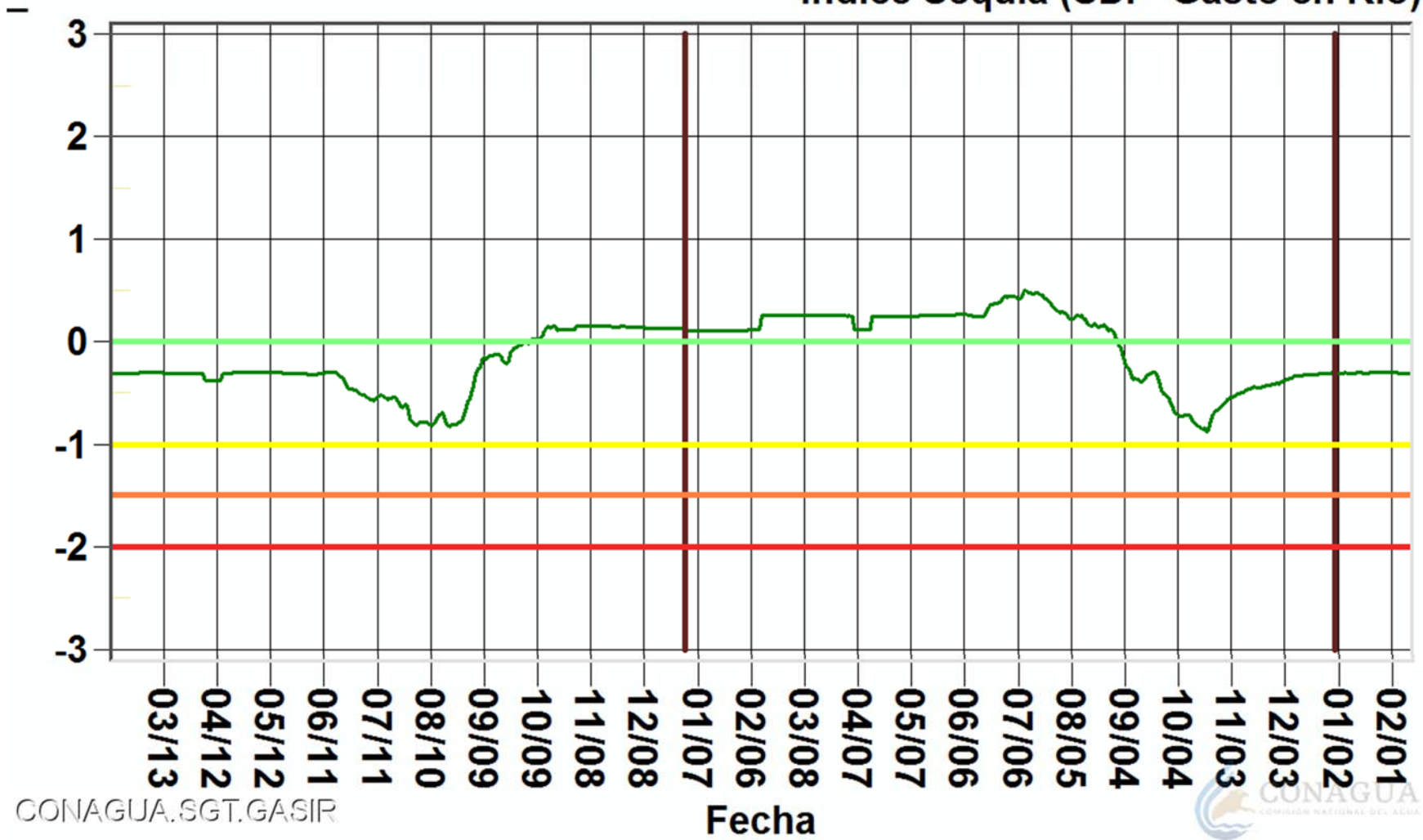


CONAGUA.SGT.GASIR



Los Pinzanes, Mich.

Índice Sequía (SDI - Gasto en Río)



CONAGUA.SGT.GASIR



La Pastoría, Mich.

Índice Sequía (SDI - Gasto en Río)



Los Panches, Mich.

Índice Sequía (SDI - Gasto en Río)

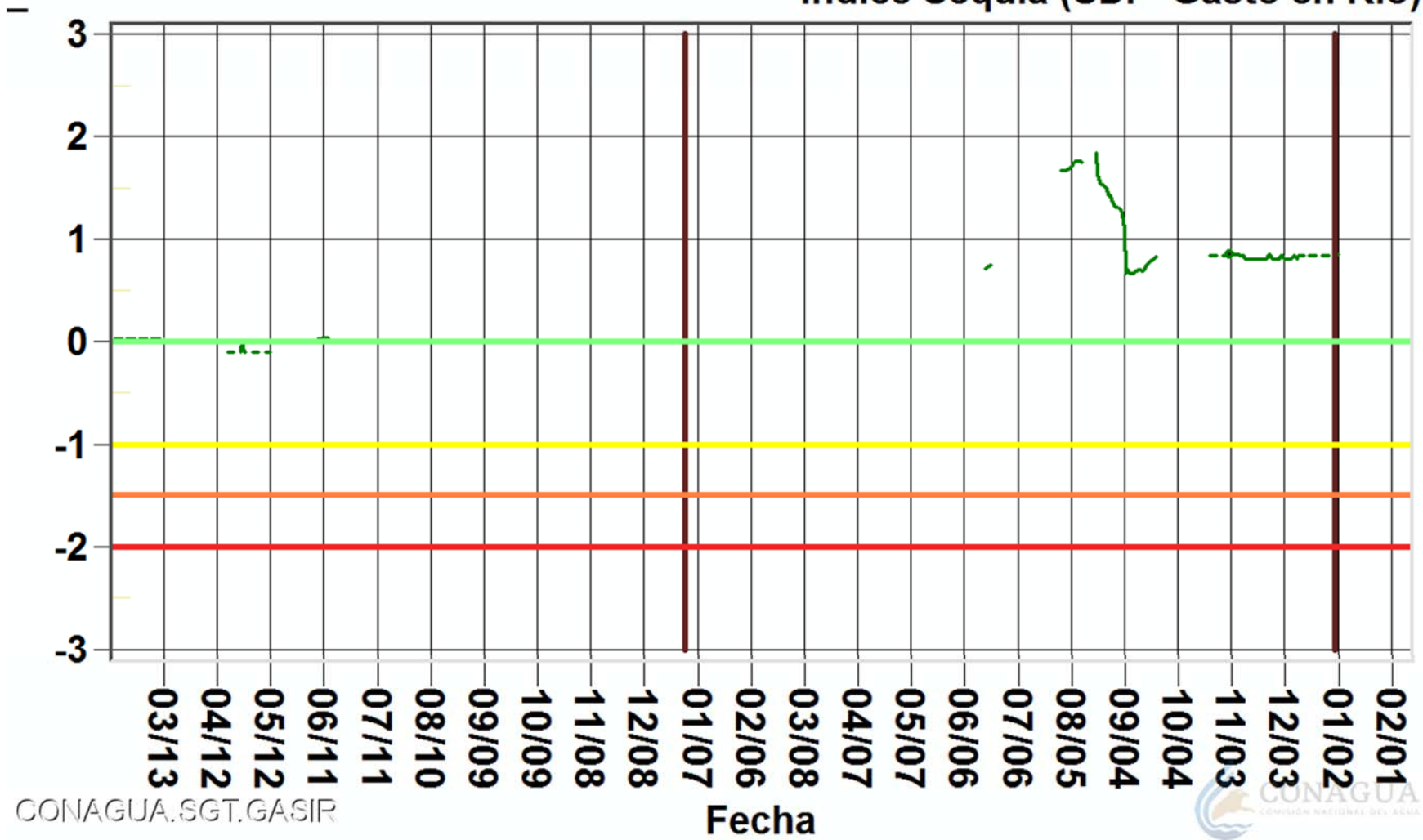


CONAGUA.SGT.GASIR



Ticumán, Mor.

Índice Sequía (SDI - Gasto en Río)



CONAGUA.SGT.GASIR



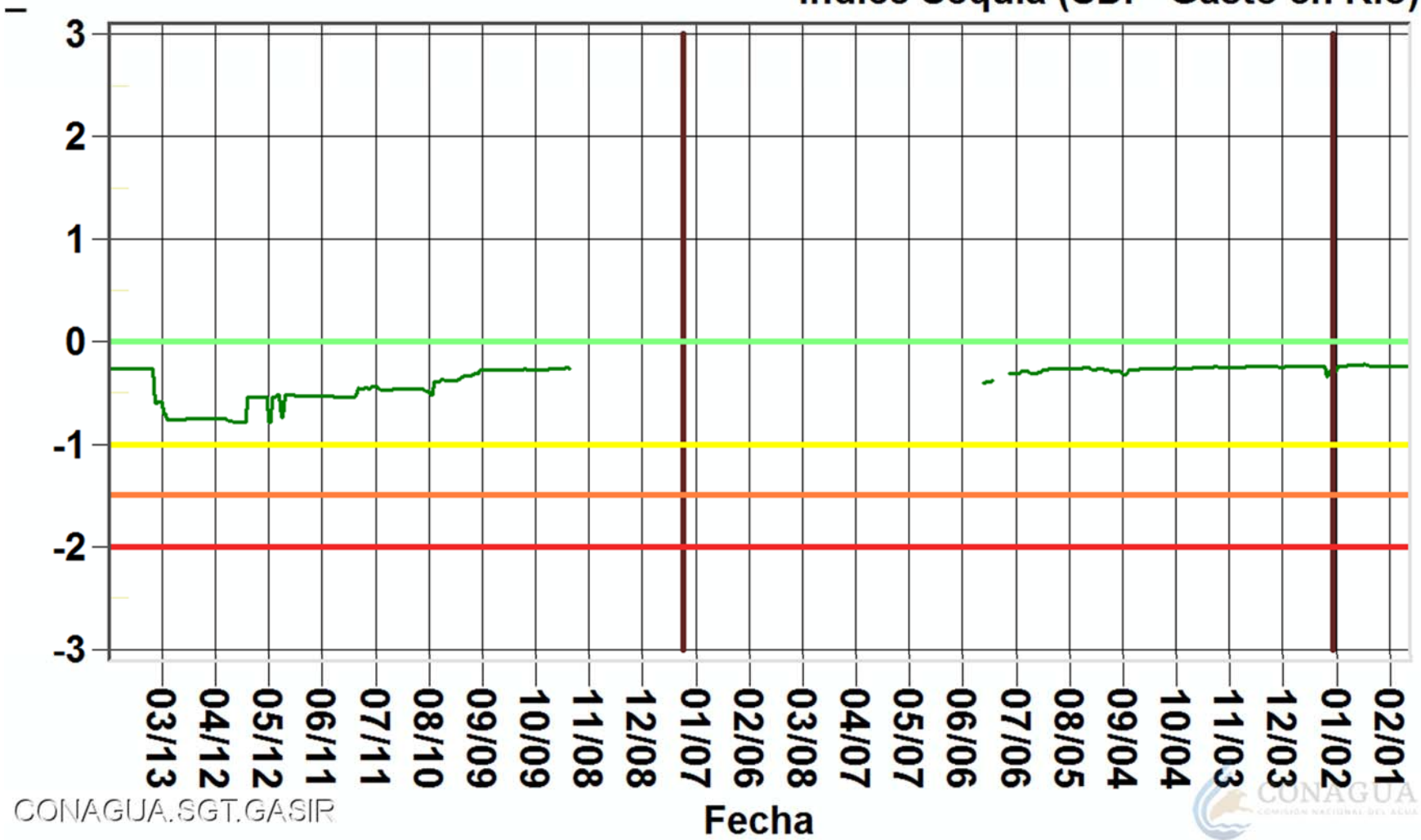
Presa El Rodeo, Mor.

Índice Sequía (Entradas-SDI)



Alpuyeca, Mor.

Índice Sequía (SDI - Gasto en Río)



Las Estacas, Mor.

Índice Sequía (SDI - Gasto en Río)



CONAGUA.SGT.GASIR



Amacuzac, Mor.

Índice Sequía (SDI - Gasto en Río)



CONAGUA.SGT.GASIR



Xicatlacotla, Mor.

Índice Sequía (SDI - Gasto en Río)

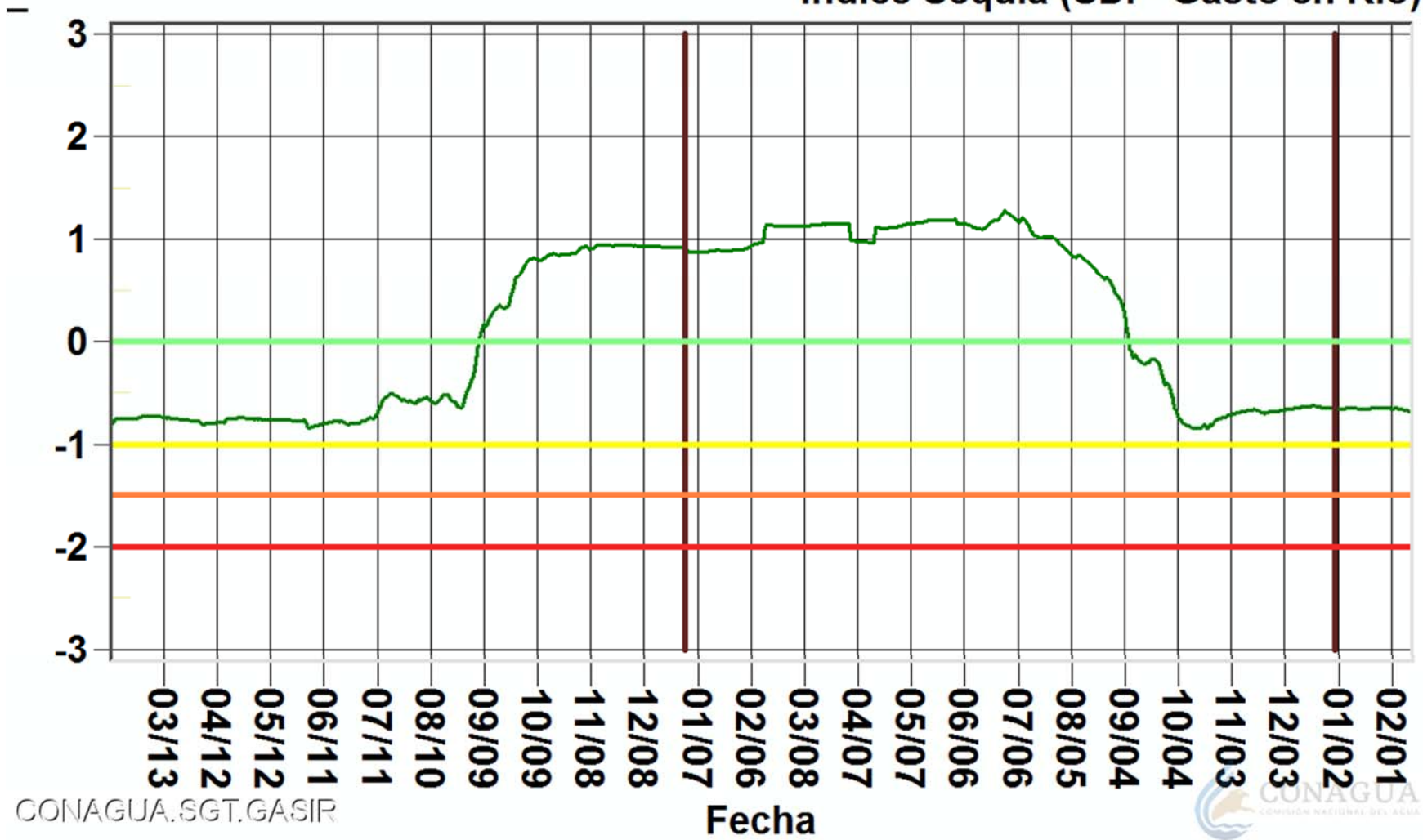


CONAGUA.SGT.GASIR



Caimanera, Mich.

Índice Sequía (SDI - Gasto en Río)

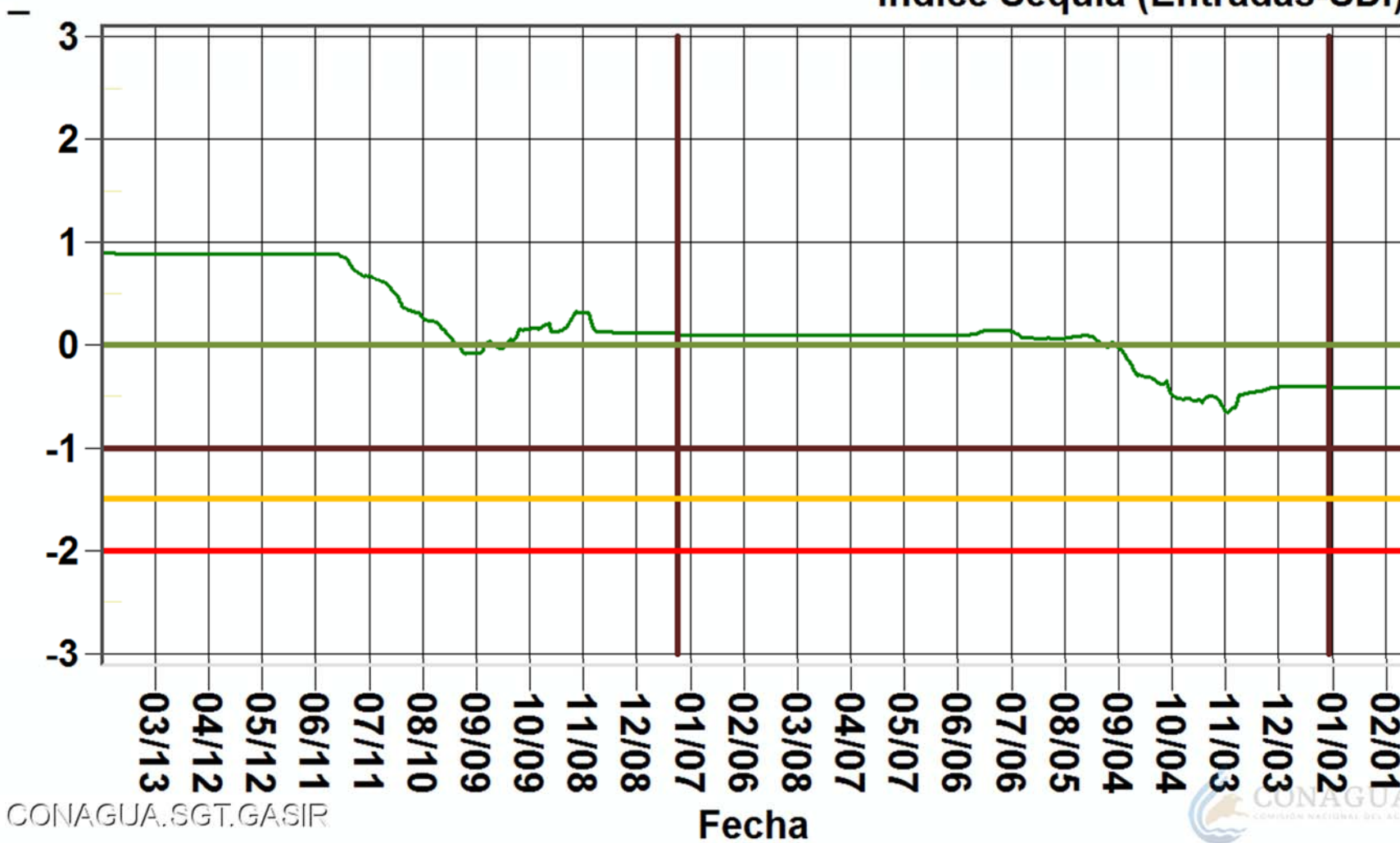


CONAGUA.SGT.GASIR



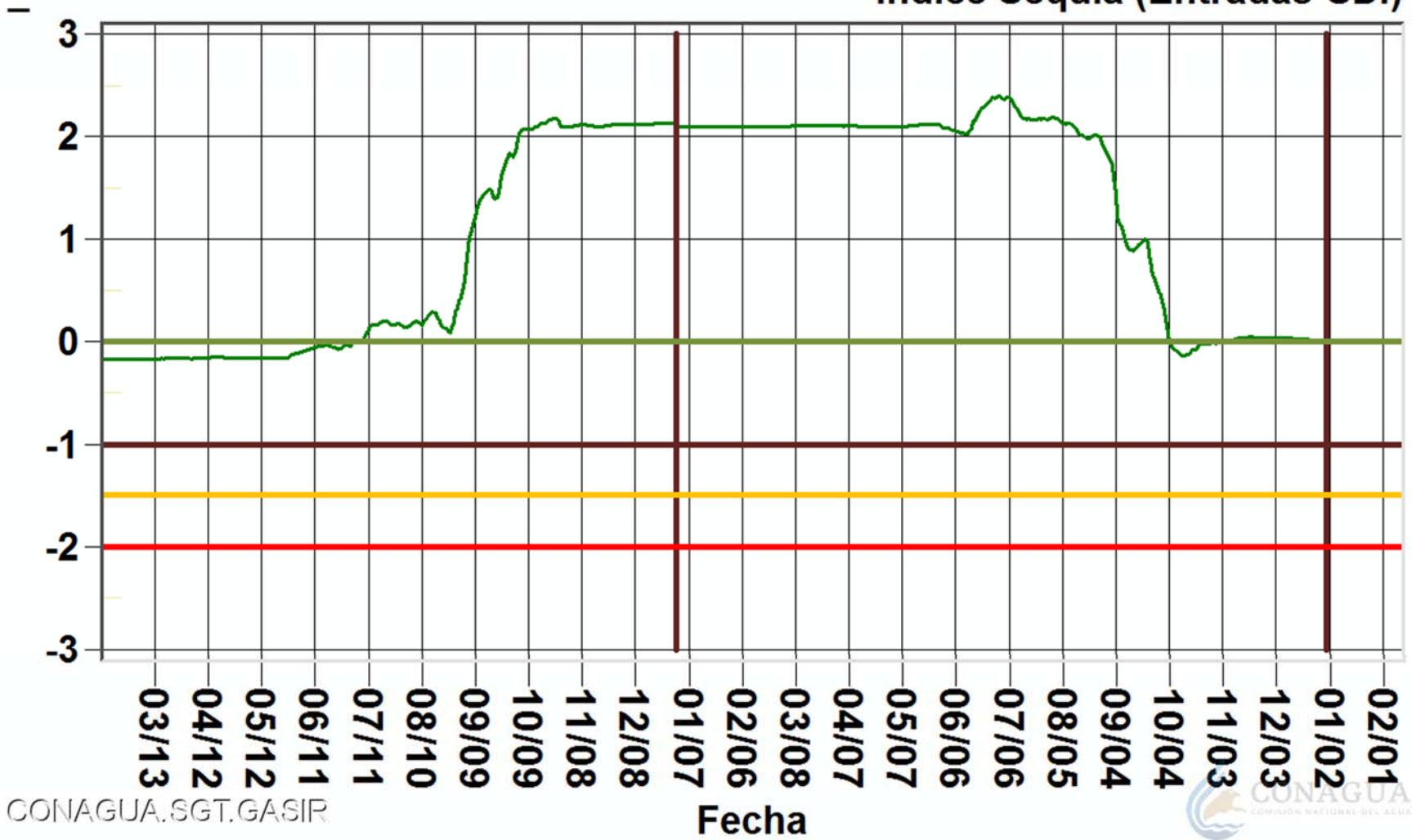
Presa La Calera, Gro.

Índice Sequía (Entradas-SDI)



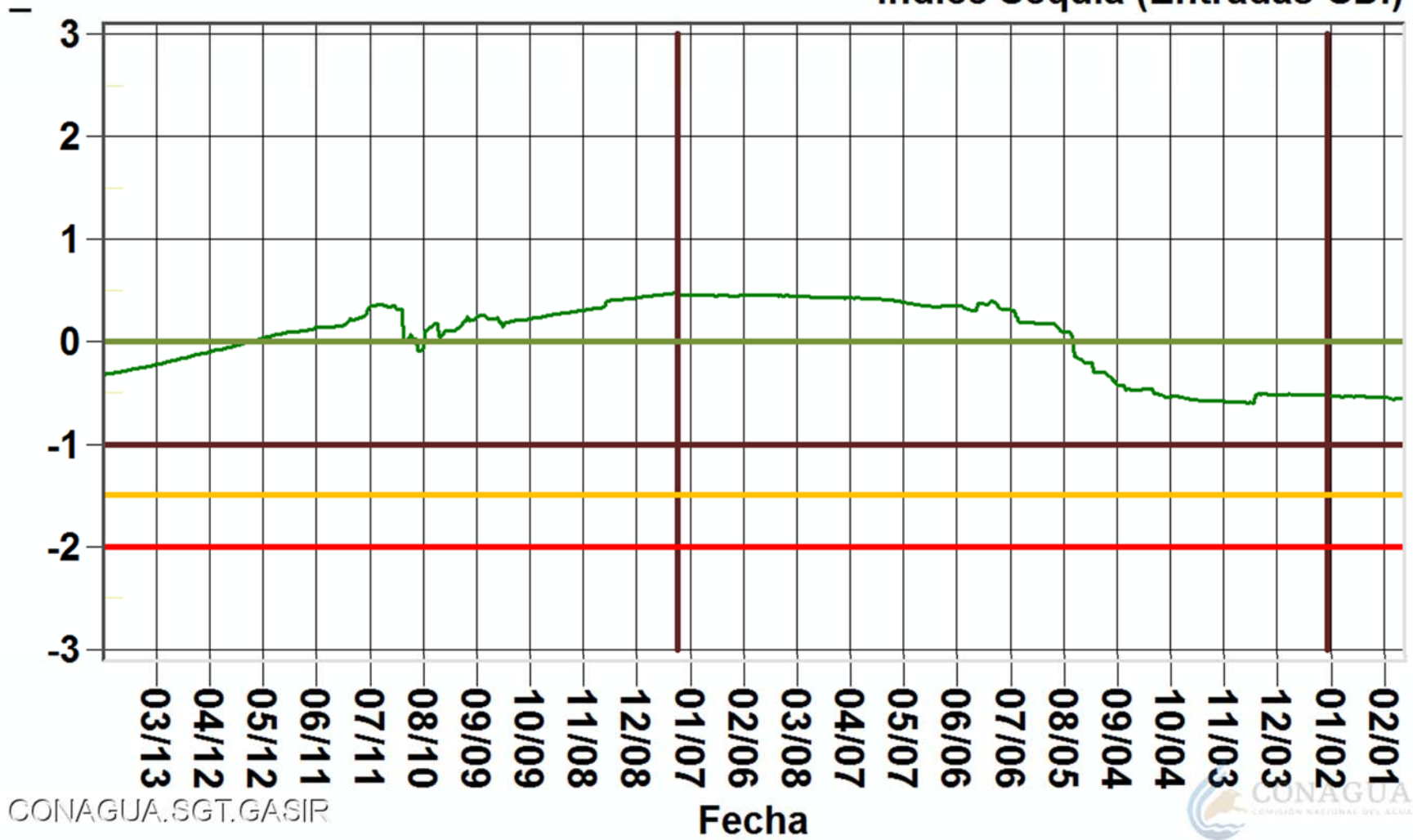
Presa Vicente Guerrero, Gro.

Índice Sequía (Entradas-SDI)



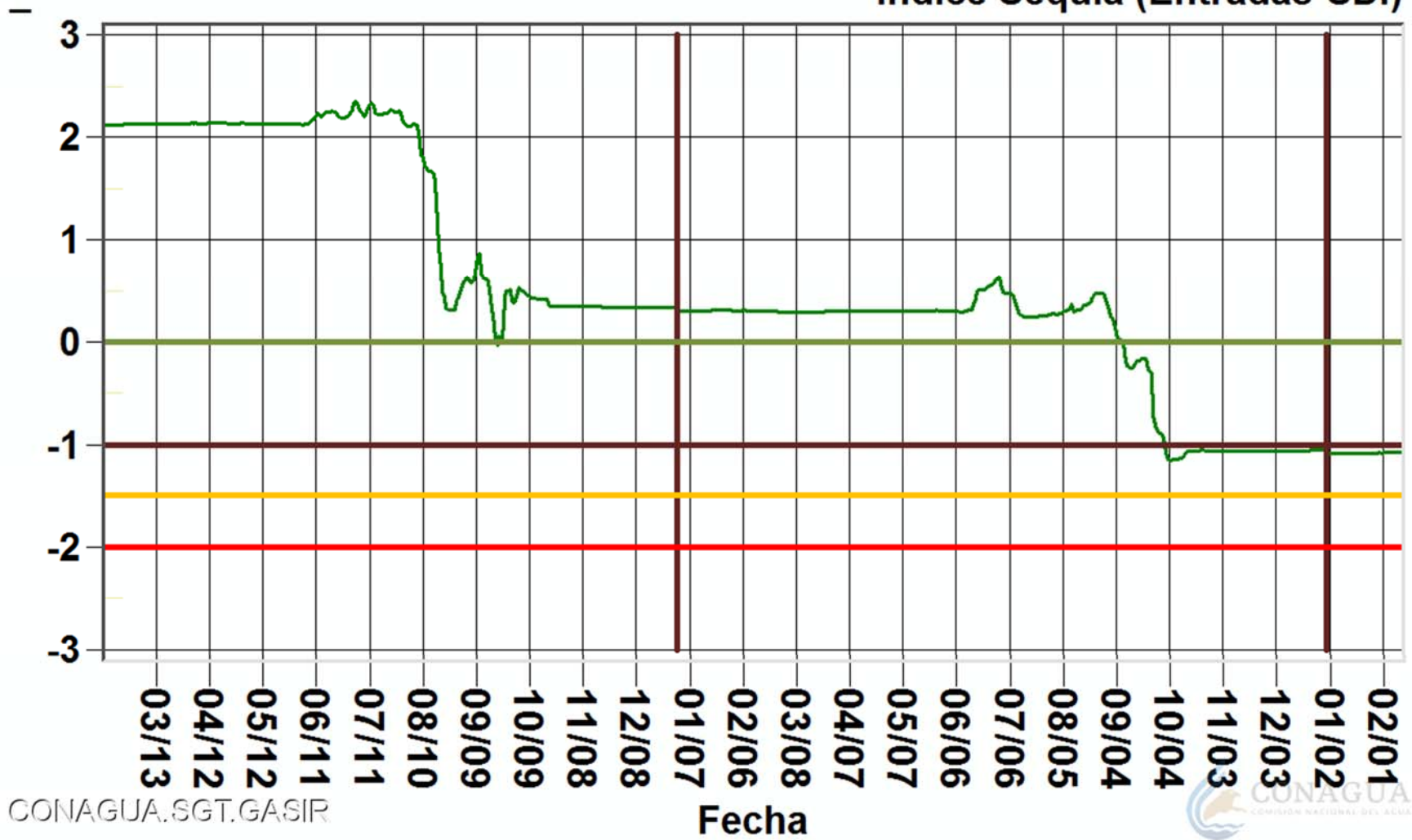
Presa Laguna de Tuxpan, Gro.

Índice Sequía (Entradas-SDI)



Presa Valerio Trujano, Gro.

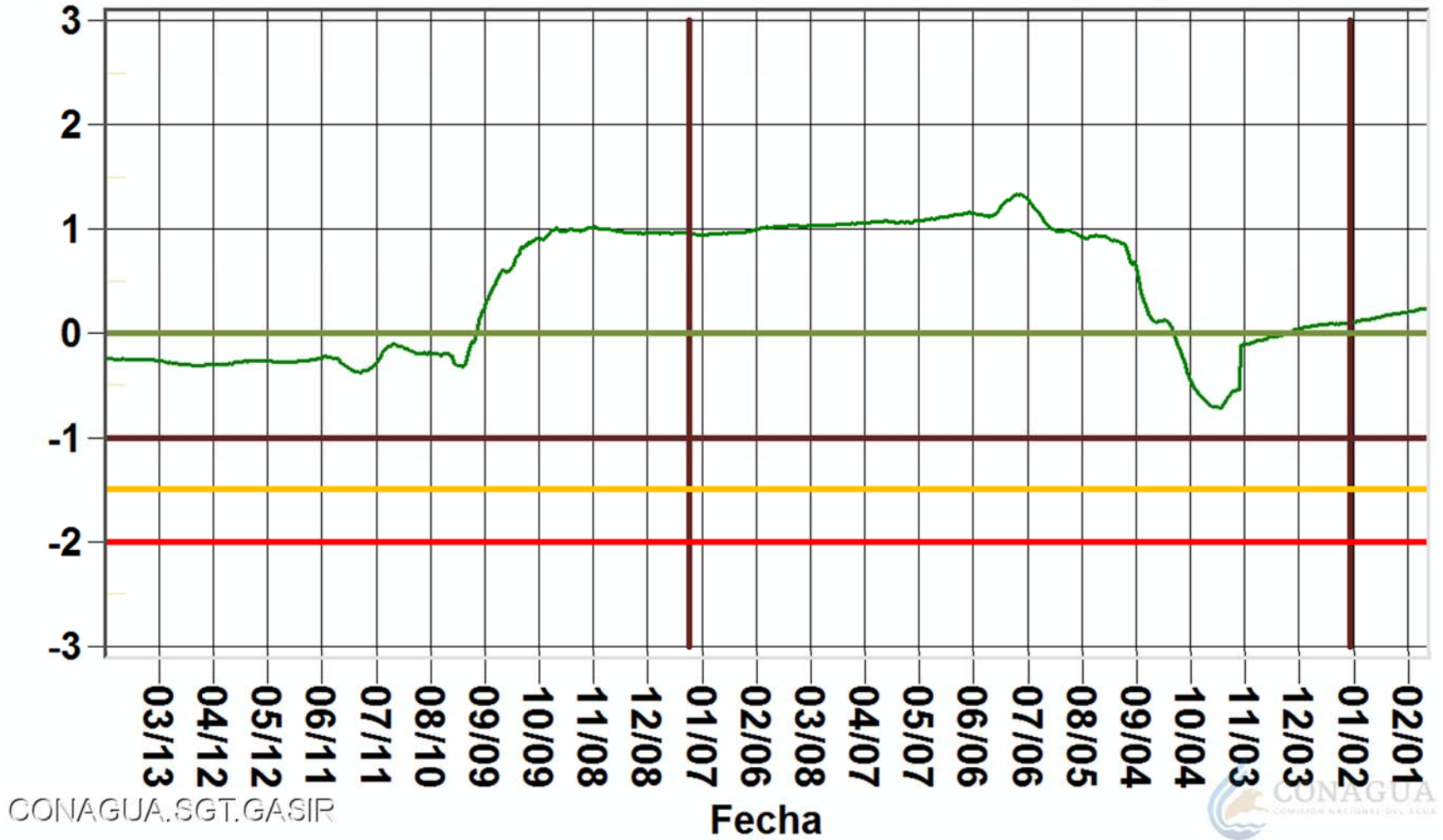
Índice Sequía (Entradas-SDI)



Presa Infiernillo, Mich.

Río Balsas

Índice Sequía (Entradas-SDI)

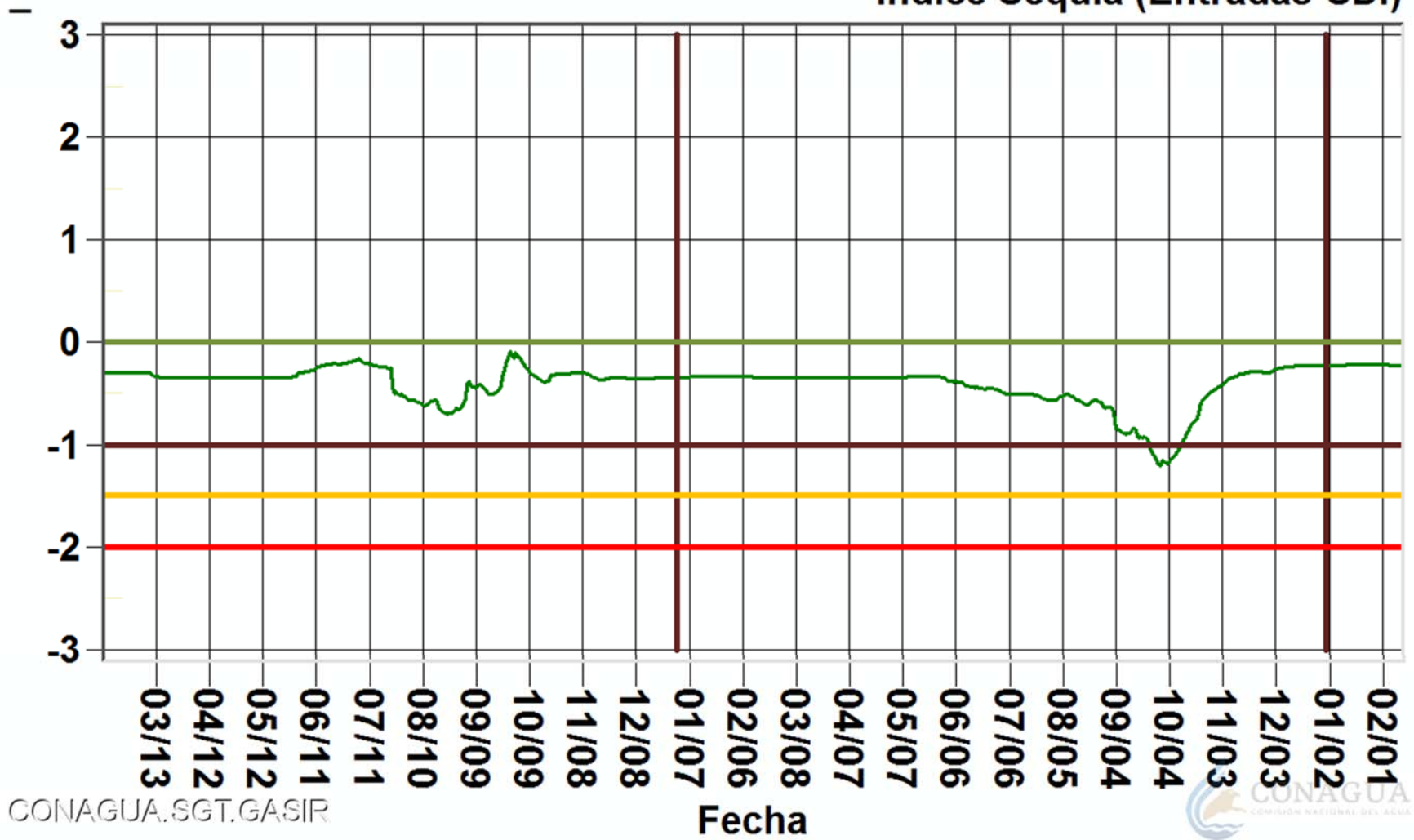


CONAGUA.SGT.GASIR



Presa Andrés Figueroa, Gro.

Índice Sequía (Entradas-SDI)



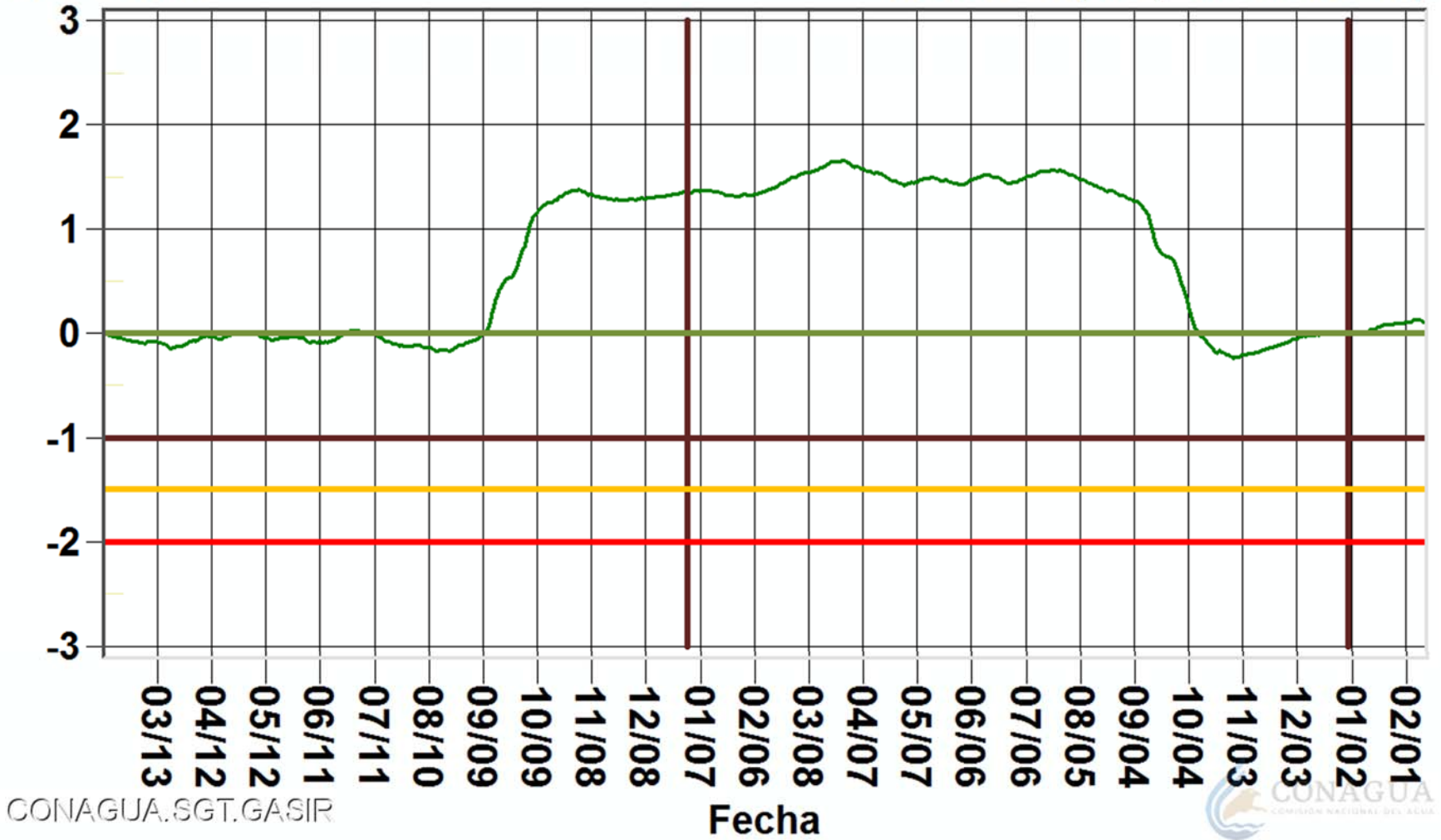
CONAGUA.SGT.GASIR



Presa La Villita (José María Morelos), Mich.

Río Balsas

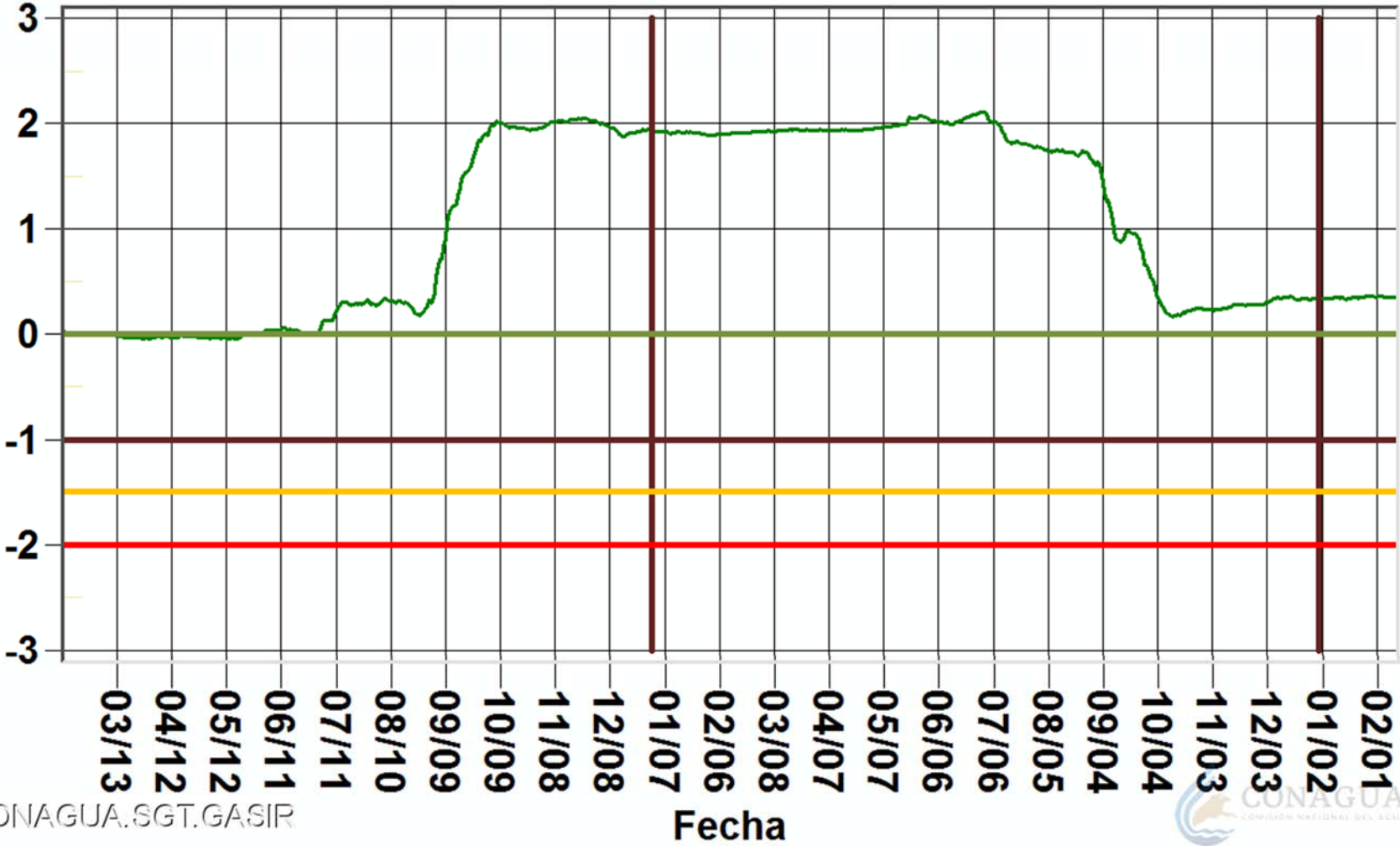
Índice Sequía (Entradas-SDI)



Presa El Caracol, Gro.

Río Balsas

Índice Sequía (Entradas-SDI)



CONAGUA.SGT.GASIR