

Información económica y estatal Nayarit

Contenido

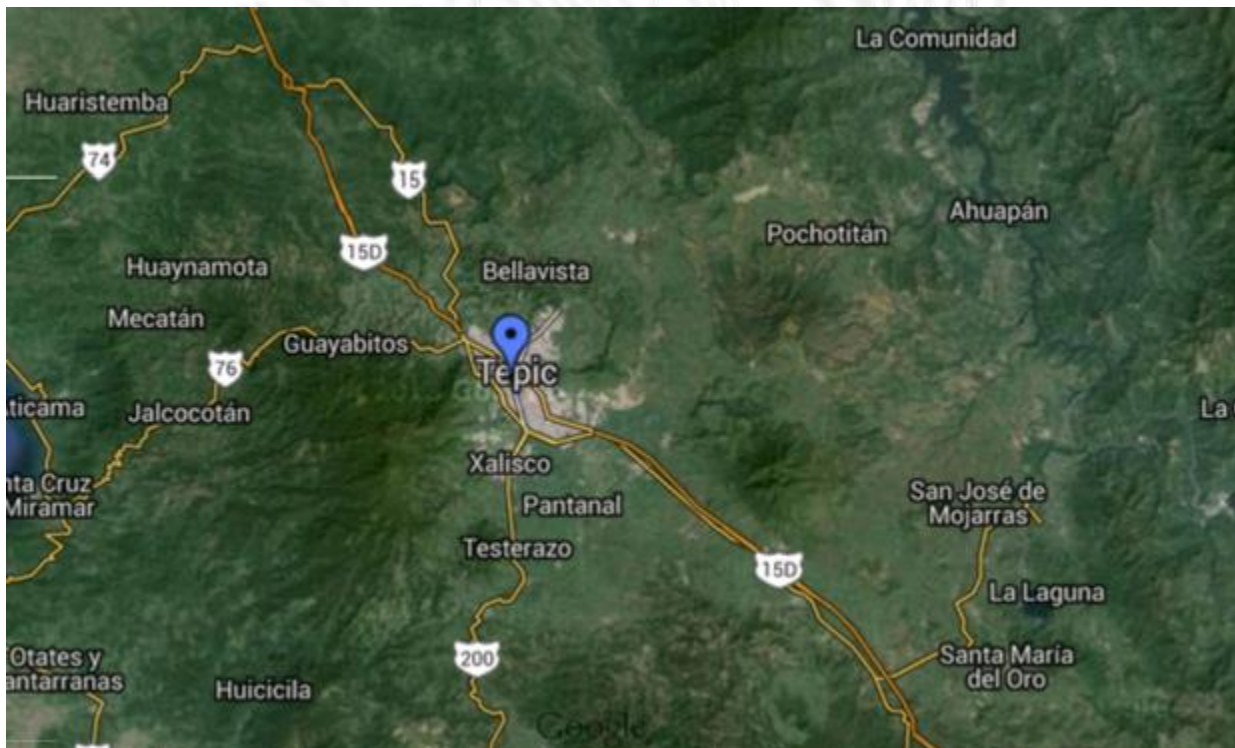
<u>Geografía y Población</u>	2
<u>Actividad Económica</u>	4
<u>Sector Externo</u>	8
<u>Ciencia y Tecnología</u>	10
<u>Directorio</u>	11
<u>Informe de Labores</u>	11

Geografía y Población

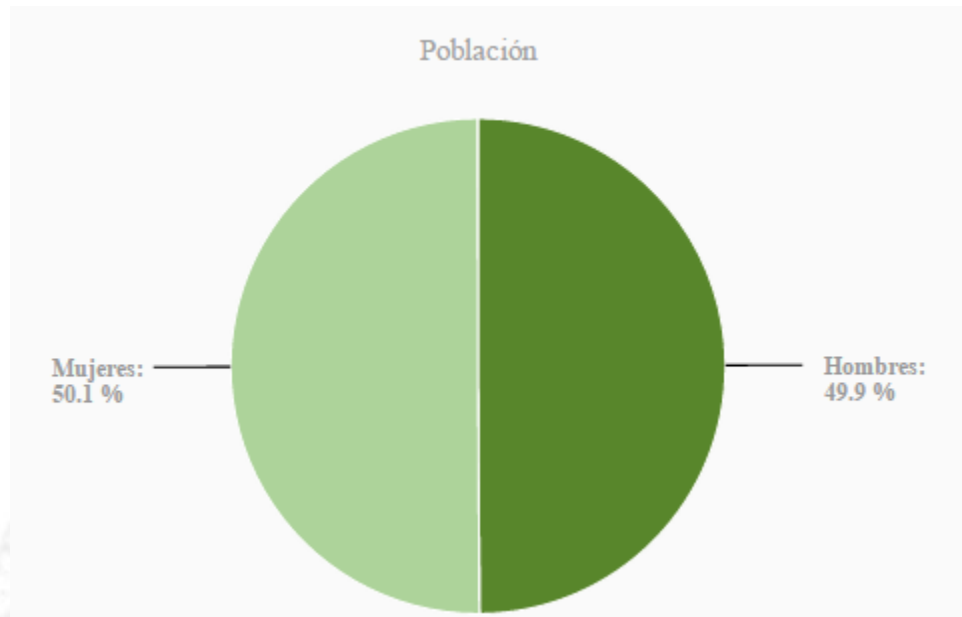


Palacio de Gobierno
Fuente: <http://www.skyscrapercity.com>

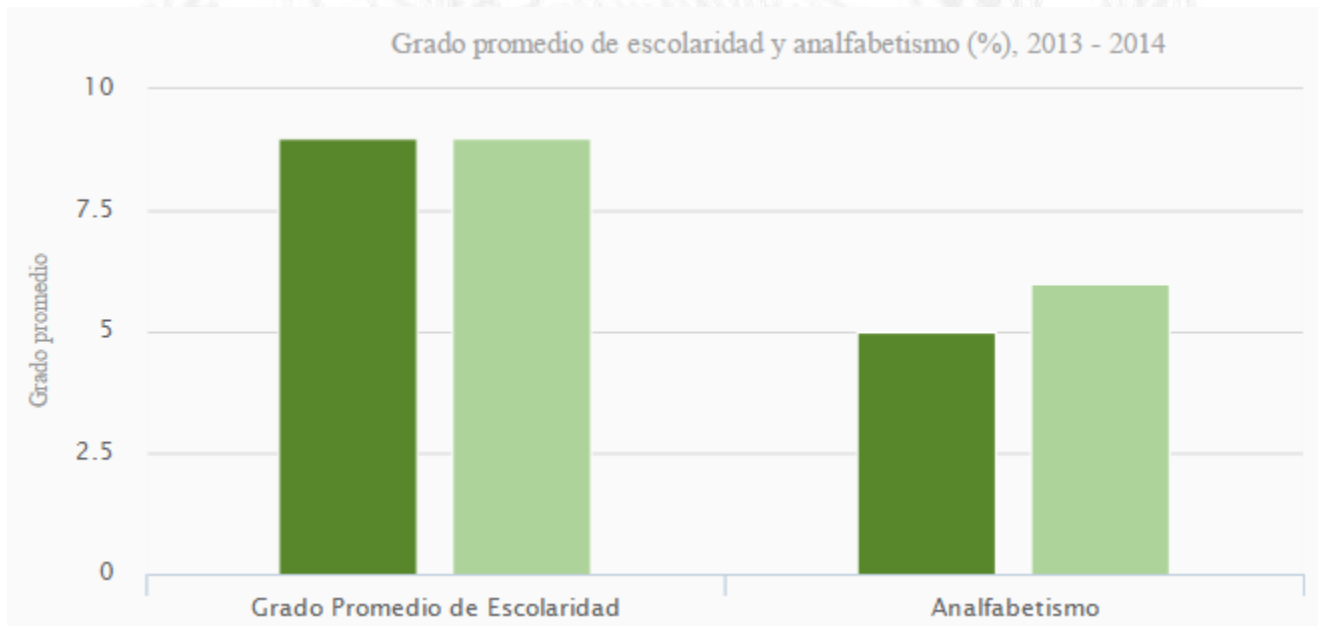
El estado de Nayarit cuenta con una superficie de 27,857 km². Se localiza en el noroeste del país. El clima es cálido subhúmedo, principalmente, con una temperatura media anual de 25 grados centígrados, y una precipitación anual promedio de 1,100 mm¹.



La población total es de 1,084,979 personas, de las cuales el 50.1% son mujeres y el 49.9% hombres, según el Censo de Población y Vivienda 2010. El 69% se encuentra en áreas urbanas.



En lo que respecta al nivel educativo, en el periodo 2013-2014 tuvo un grado promedio de escolaridad igual que el promedio nacional que es de 9.0, y un bajo índice de analfabetismo (5.0%) en comparación con el total nacional (6.0%)².



Referencias:

- 1 Instituto Nacional de Estadística y Geografía (INEGI) 2010.
- 2 Sistema Educativo de los Estados Unidos Mexicanos, Secretaría de Educación Pública. Principales cifras, ciclo escolar 2013-2014.

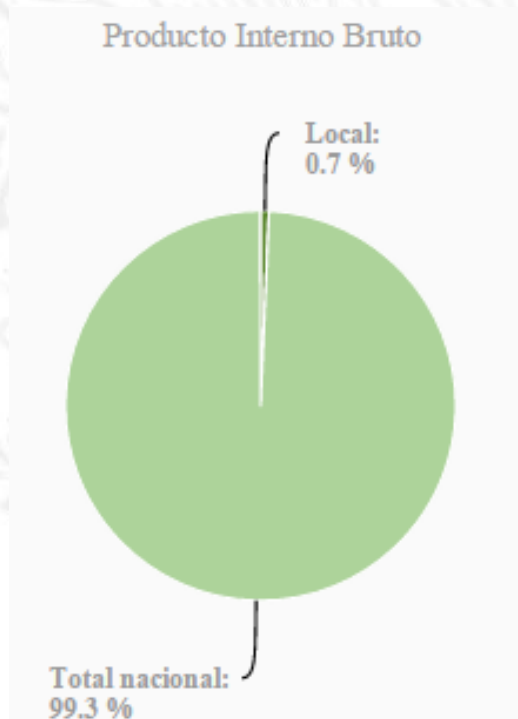
[Regresar](#)

Actividad Económica



Portales del Centro Histórico
Fuente: Secretaría de Turismo

El Producto Interno Bruto (PIB) de Nayarit en 2013^{P/} representó el 0.7% con respecto al total nacional y en comparación con el año anterior tuvo un incremento del 4.2%¹.



El indicador trimestral de la actividad económica estatal (ITAEE), ofrece un panorama de la situación y evolución económica del estado en el corto plazo. Para el segundo trimestre de 2015, Nayarit registró un crecimiento en su índice de actividad económica de 4.6% con respecto al mismo periodo del año anterior¹.

Indicador Trimestral de la Actividad Económica Estatal		
Denominación	Variación % 2do Trimestre 2015 ^{*p/}	Posición a nivel nacional
Total Nacional	2.2	
Nayarit	4.6	9
Actividades primarias	7.9	9
Actividades secundarias	-2.0	26
Actividades terciarias	6.3	3

*Variación porcentual real respecto al mismo periodo del año anterior.

Por grupo de actividad económica**, las actividades primarias y terciarias registraron una variación anual positiva de 7.9% y 6.3%, respectivamente. Mientras que las actividades secundarias tuvieron una disminución de -2.0%. Siendo las actividades primarias las que influyeron en mayor medida en el comportamiento económico de la entidad.

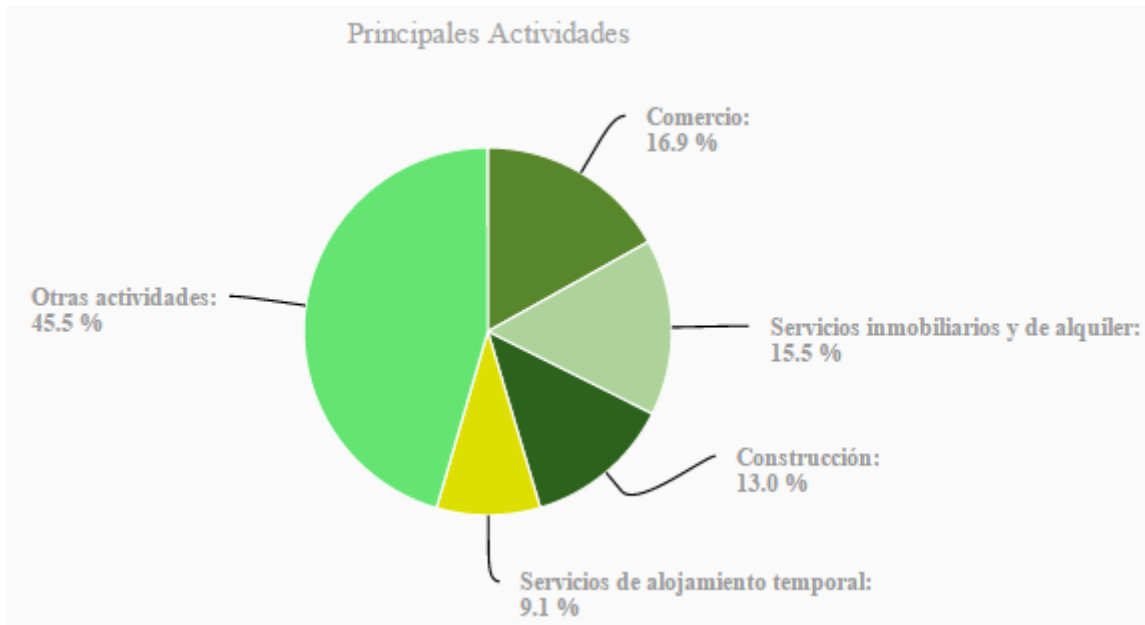
Según cifras del INEGI, al mes de noviembre de 2015, la ciudad de Tepic registró una tasa de inflación anual de 2.13%, por debajo de la inflación nacional (2.21%).

De acuerdo al Directorio Estadístico Nacional de Unidades Económicas², esta entidad federativa cuenta con 47,324 Unidades Económicas, lo que representa el 1.1% del total en nuestro país.

Al tercer trimestre de 2015, la Población Económicamente Activa (PEA)*** ascendió de a 569,041 personas, lo que representó el 64.2% de la población en edad de trabajar. Del total de la PEA, el 93.4% está ocupada y el 6.6% desocupada³.



Entre las principales actividades se encuentran: comercio (16.9%), servicios inmobiliarios y de alquiler de bienes muebles e intangibles (15.5%); construcción (13.0%); y, servicios de alojamiento temporal y de preparación de alimentos y bebidas (9.1%). Juntas representan el 54.5% del PIB estatal¹.



Los sectores estratégicos son: agroindustria, turismo, industria y minería⁴.

En el rubro de infraestructura productiva, el estado cuenta con el Parque Industrial Ciudad Industrial Nayarit⁴.

De acuerdo con el Anuario estadístico y geográfico por entidad federativa 2013, el estado de Nayarit contaba en 2012 con una longitud carretera de 9,309 km y 394.2 km de vías férreas. La entidad cuenta con un total de cinco puertos y terminales portuarias, cuatro de ellos cuya actividad preponderante es la pesquera y uno turístico, de los cuales, uno se clasifica como puerto de altura, es decir, atiende embarcaciones, personas y bienes de navegación entre puertos o puntos nacionales e internacionales. Adicionalmente, la entidad tiene un aeropuerto internacional y 38 aeródromos¹.

Según el informe Doing Business 2014⁵, publicado por el Banco Mundial (BM) y la Corporación Financiera Internacional (CFI), que clasifica a las economías por su facilidad para hacer negocios, la ciudad de Tepic, Nayarit, ocupa el 22° lugar en México, a diferencia del informe anterior donde ocupó el 23°.

Asimismo, al desagregar este indicador, se observa que Nayarit ocupa el 26° lugar para apertura de un negocio, el 18° respecto al manejo de permisos de construcción, el 22° en registro de propiedades, y el 14° en cumplimiento de contratos.

Referencias:

- 1 Instituto Nacional de Estadística y Geografía (INEGI)
- 2 Directorio Estadístico Nacional de Unidades Económicas (DENUE), Instituto Nacional de Estadística y Geografía (INEGI). Quinta versión (DENUE interactivo 10/2013).
- 3 Resultados de la Encuesta Nacional de Ocupación y Empleo (ENOE). Cifras durante el tercer trimestre 2015 [13 de noviembre, 2015]. Instituto Nacional de Estadística y Geografía (INEGI).
- 4 Delegación Federal en Nayarit 2014.

5 <<http://espanol.doingbusiness.org/data/exploreconomies/mexico>>

p/ Cifras preliminares.

** Las actividades primarias están relacionadas con la agricultura, ganadería, aprovechamiento forestal, pesca y caza. Las actividades secundarias corresponden a los sectores dedicados a la industria de la minería, manufacturas, construcción y electricidad. Finalmente, las actividades terciarias conciernen al comercio, transportes, correos y almacenamiento, entre otras.

*** Personas de 14 años y más que durante el periodo de referencia realizaron o tuvieron una actividad económica (población ocupada) o buscaron activamente realizar una en algún momento del mes anterior al día de la entrevista (población desocupada).

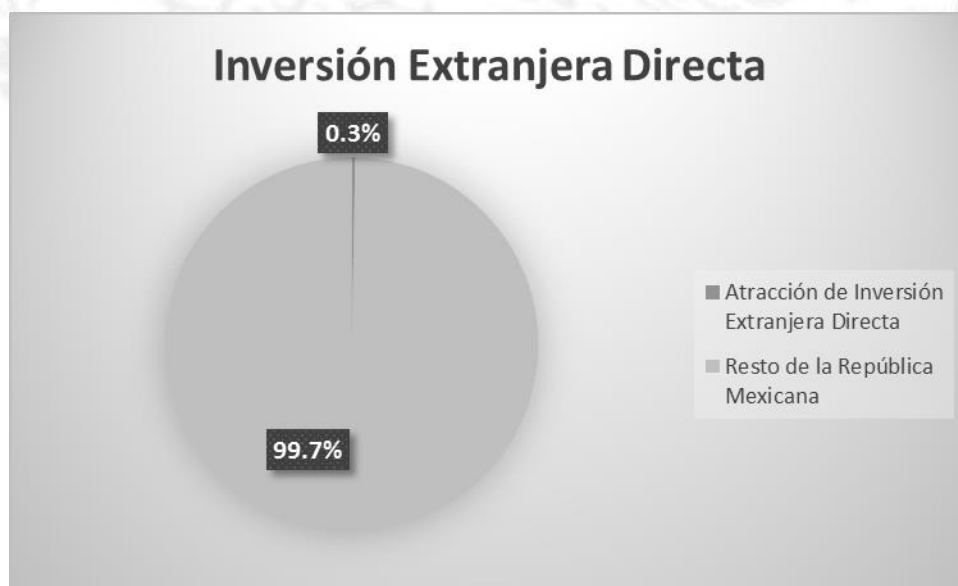


Sector Externo

Según cifras del Instituto Nacional de Estadística y Geografía (INEGI) y la Secretaría de Economía (SE)¹, durante 2013 Nayarit ocupó el 31° lugar por el valor de sus exportaciones. Destacó como principal actividad la industria manufacturera con un valor en sus exportaciones de 109.4 mdd*. El subsector con mayor participación fue la industria alimentaria que representó el 74.8%. Considerando las actividades agropecuarias, la entidad también exportó mango, tomate, pastas de frutas y tabaco².



De enero-septiembre de 2015, la entidad atrajo una Inversión Extranjera Directa (IED) de 68.5 mdd, lo que representó el 0.3% del total nacional³.



Con respecto a las remesas, alcanzó un total de 298.0 mdd durante el periodo enero-septiembre de 2015^{p/}, lo que significó un crecimiento de 12.5% respecto al mismo periodo del año anterior. Ocupó el 22º lugar en el país, ya que concentró el 1.6% del total nacional⁴.

Referencias:

- 1 Instituto Nacional de Estadística y Geografía, Secretaría de Economía. *Estadísticas de Exportaciones por Entidad Federativa (Resultados 2007-2013)*.
<http://www.economia.gob.mx/files/delegaciones/tabulados_exportaciones_entidad_federativa20072012.pdf>
- 2 Delegación Federal en Nayarit 2013.
- 3 Secretaría de Economía. *Cifras notificadas y actualizadas al 30 de septiembre de 2015*.
<<http://www.economia.gob.mx/comunidad-negocios/competitividad-normatividad/inversion-extranjera-directa/estadistica-oficial-de-ied-en-mexico>>
- 4 Banco de México (BANXICO), enero-septiembre 2015.

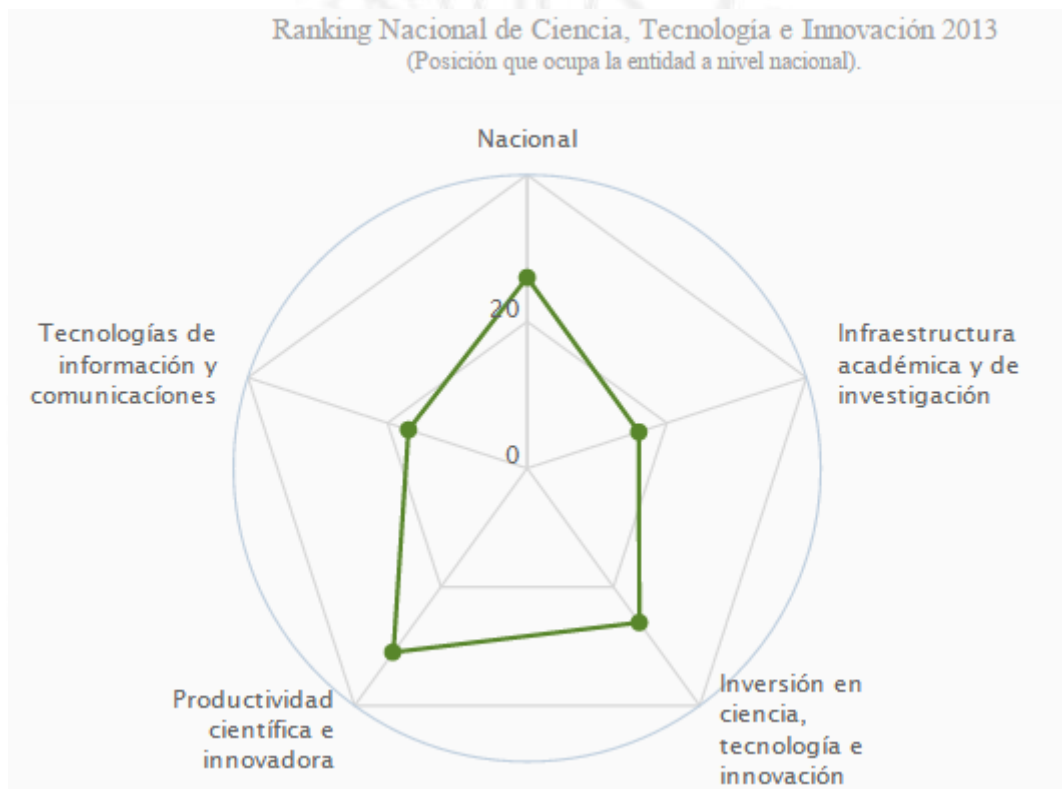
p/ Cifras preliminares.

** Se consideran únicamente las actividades económicas relacionadas con la extracción de petróleo, minería no petrolera e industrias manufactureras.*

Ciencia y Tecnología

De acuerdo al Ranking Nacional de Ciencia, Tecnología e Innovación 2013*, publicado por el Foro Consultivo Científico y Tecnológico (FCCyT), la entidad se ubica en la 26ª posición de las 32 entidades. Entre los principales indicadores que reporta dicho ranking, la entidad ocupa los siguientes lugares¹:

- 16º en Infraestructura académica y de investigación
- 26º en Inversión en ciencia, tecnología e innovación
- 31º en Productividad científica e innovadora
- 17º en Tecnologías de la Información y Comunicaciones



Referencias:

- 1 Foro Consultivo Científico y Tecnológico (FCCyT). <<http://www.foroconsultivo.org.mx/home/index.php/libros-publicados/estadisticas-en-cti/1991-ranking-nacional-de-ciencia-tecnologia-e-innovacion-2013>>

* El objetivo general es brindar a las comunidades de Ciencia, Tecnología e Innovación, así como a los tomadores de decisiones tanto en el ámbito federal como estatal, una perspectiva de análisis desde diez dimensiones. Asimismo, que las comunidades se apropien de esta herramienta y la consideren en el análisis y en las propuestas para responder a los retos y oportunidades relacionadas con la redefinición de políticas públicas diferenciadas e inclusivas en el ámbito estatal y regional.

Directorio



Delegación en Tepic

Delegado: Lic. Héctor Manuel Montero Rodríguez

Dirección: Esteban Baca Calderón No. 11, pisos 1 y 2 (Entre Sierra de Álica y Sierra de San Juan) Fracc. Jardines de La Cruz, C.P. 63168, Nayarit

Teléfonos: Lada (01) (311) 133 1733 al 133 1735 Ext. 84402

Fax: (311) 133 1736

Correo electrónico: hector.montero@economia.gob.mx

Semblanza

Cuenta con estudios en Derecho por el Instituto Tecnológico de Estudios Superiores Monterrey (ITESM), Campus Monterrey. Ha sido empresario en el sector educativo, en Tepic, Nayarit. Fue Coordinador de Participación Juvenil en el Gobierno del Estado de Nuevo León. En el Gobierno del Estado de Nayarit ha sido: Coordinador de Administración de la Dirección General de Tránsito y Transporte, Director de Administración y Finanzas del Instituto Nayarita del Deporte, Coordinador General Administrativo de la Secretaría de Obras Públicas, y Director General del Fondo de Fomento Industrial.

[Informe de Labores](#)