Superficie susceptible de ser cultivada

Morelos

La Frontera Agrícola tiene clasificadas **178,452.95** hectáreas de agricultura y pastos en el estado de Morelos en el periodo 2014-2016, para este caso específico se han consignado cambios de modalidad de uso agrícola detectados a través del análisis del cubrimiento de imágenes SPOT del año 2014-2015. Ver mapa 1

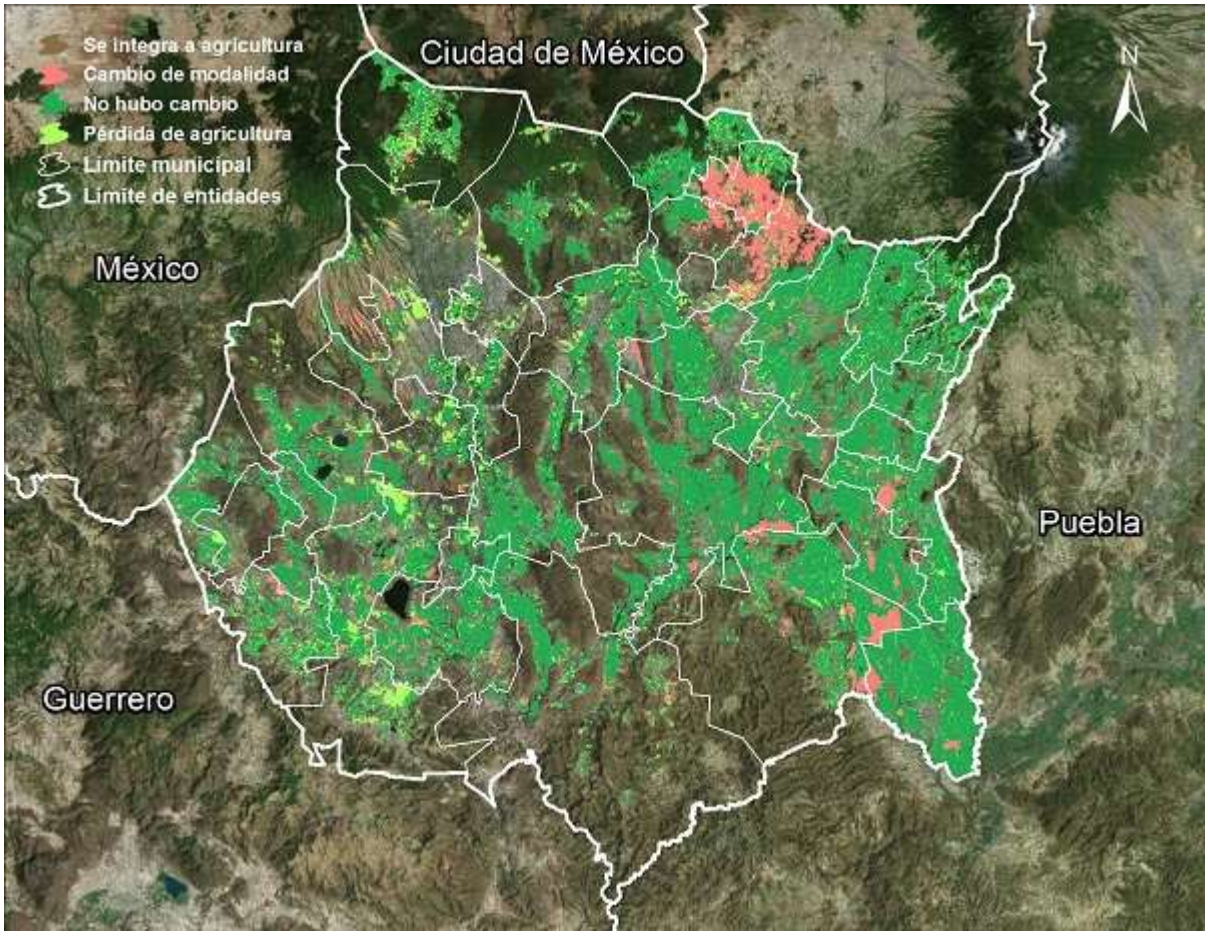

Mapa 1. Dinámica del suelo agrícola del estado de Morelos. Periodo 2014-2016. Frontera Agrícola de México. Serie III, esc. 1:10,000. SIAP-SAGARPA.

Fecha de próxima actualización: 23 de noviembre 2018

Más información en: Frontera agrícola, imágenes satelitales

Síguenos en nuestras redes sociales:

Las superficies que presentaron cambios de modalidad de uso agrícola en el estado de Morelos son: **25.11%** en su mayoría están representadas por superficies perdidas de pasto. Ver gráfica 1.

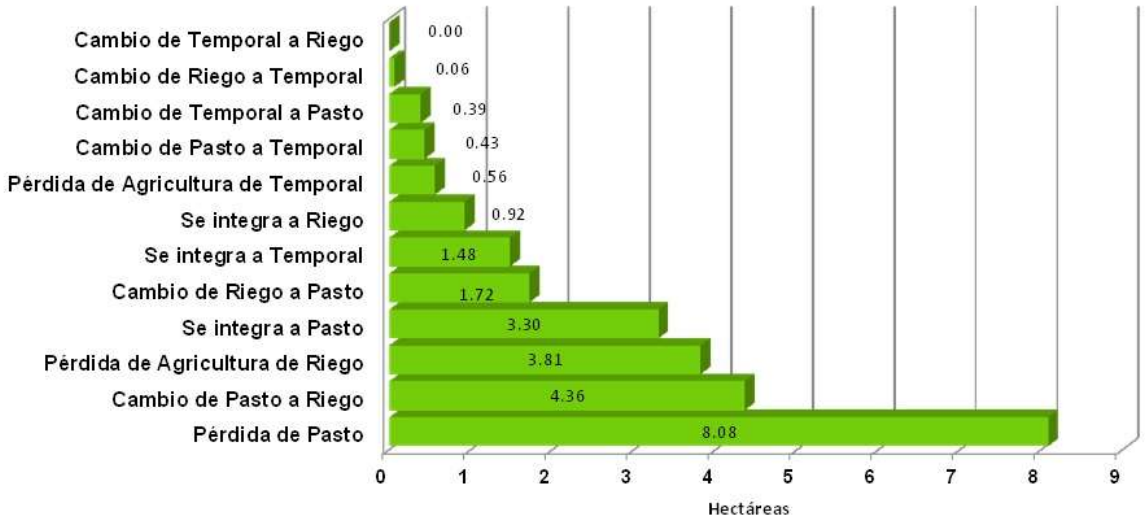

Grafica 1. Cambio de modalidad de uso agrícola del estado de Morelos. Periodo 2014-2016. Frontera Agrícola de México. Serie III, esc. 1:10,000. SIAP-SAGARPA.

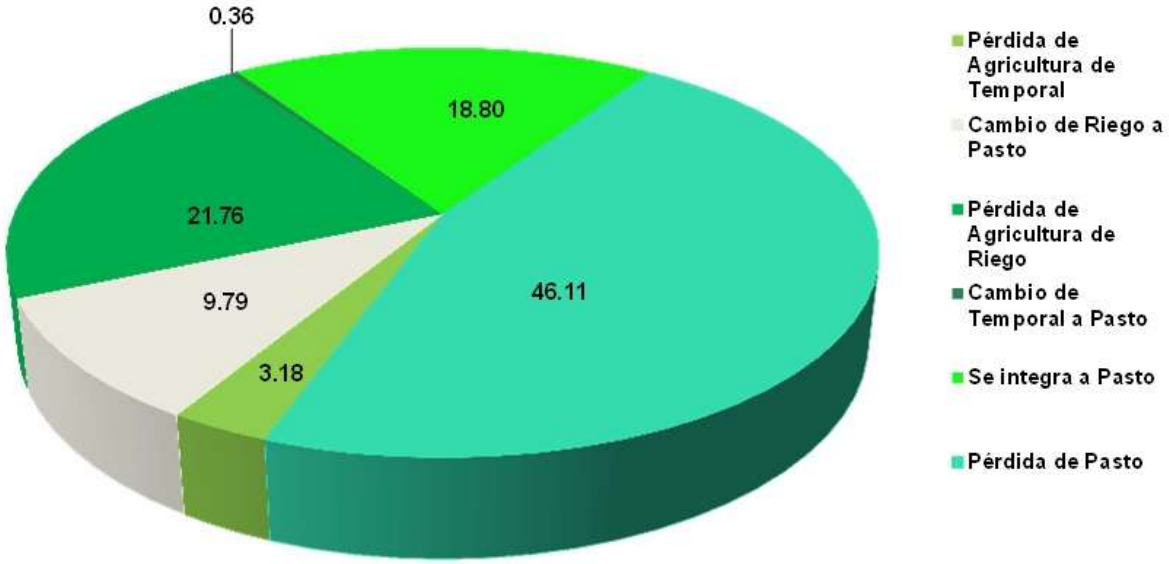

Grafica 2. Superficie susceptible de ser cultivada registrada en el estado de Morelos, México. Frontera Agrícola de México. Serie III, esc. 1:10,000. SIAP-SAGARPA.

Fecha de próxima actualización: 23 de noviembre 2018

Más información en: Frontera agrícola, imágenes satelitales

Síguenos en nuestras redes sociales:

En el año 2016 se clasificaron como superficies susceptibles de ser cultivadas: 31,286.90 hectáreas que representan 17.53% de la superficie agrícola del estado, ver mapa 2.

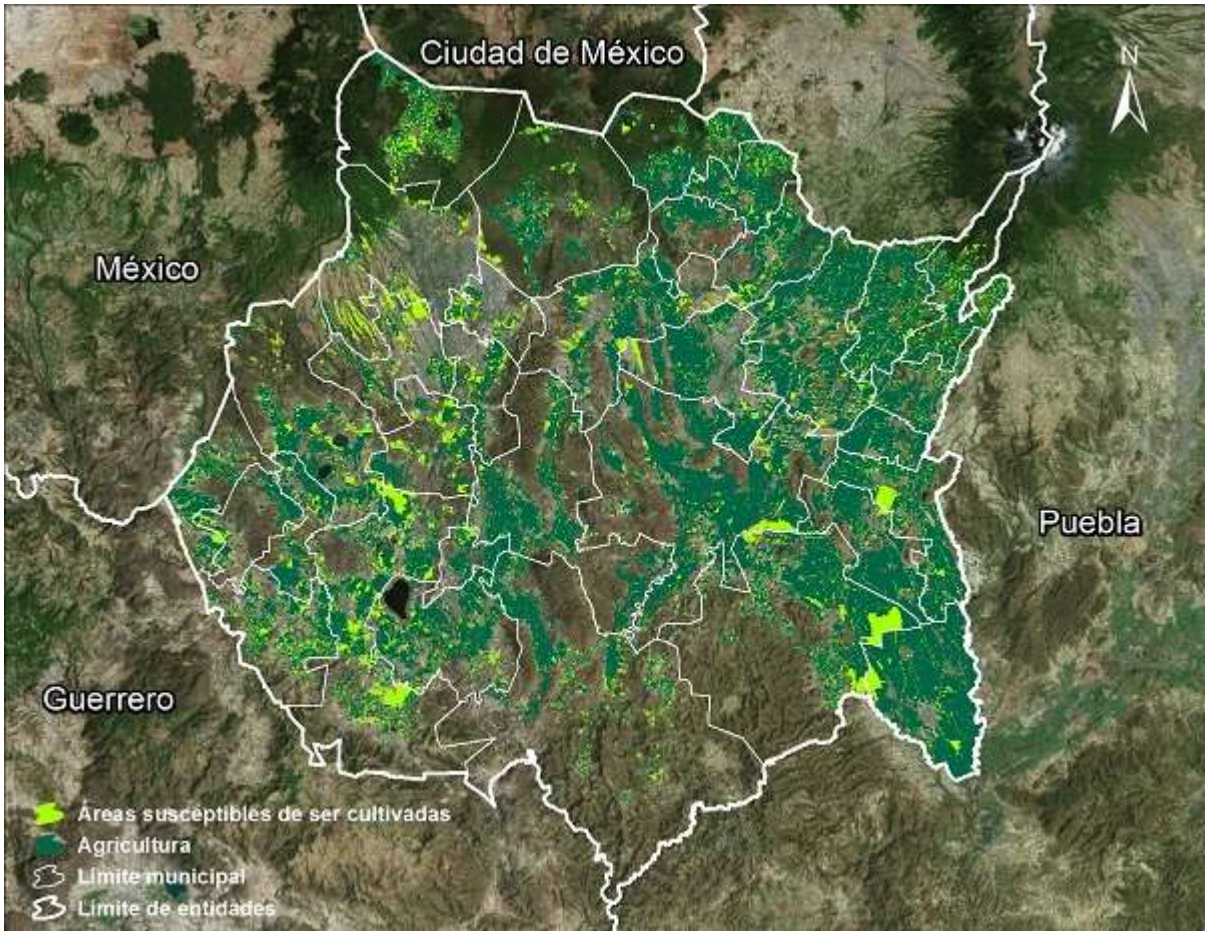

Mapa 2. Superficie susceptible de ser cultivada del estado de Morelos. Año 2016. Frontera Agrícola de México. Serie III, esc. 1:10,000. SIAP-SAGARPA.