




ZONA LIBRE

DE LA FRONTERA NORTE



GOBIERNO DE
MÉXICO






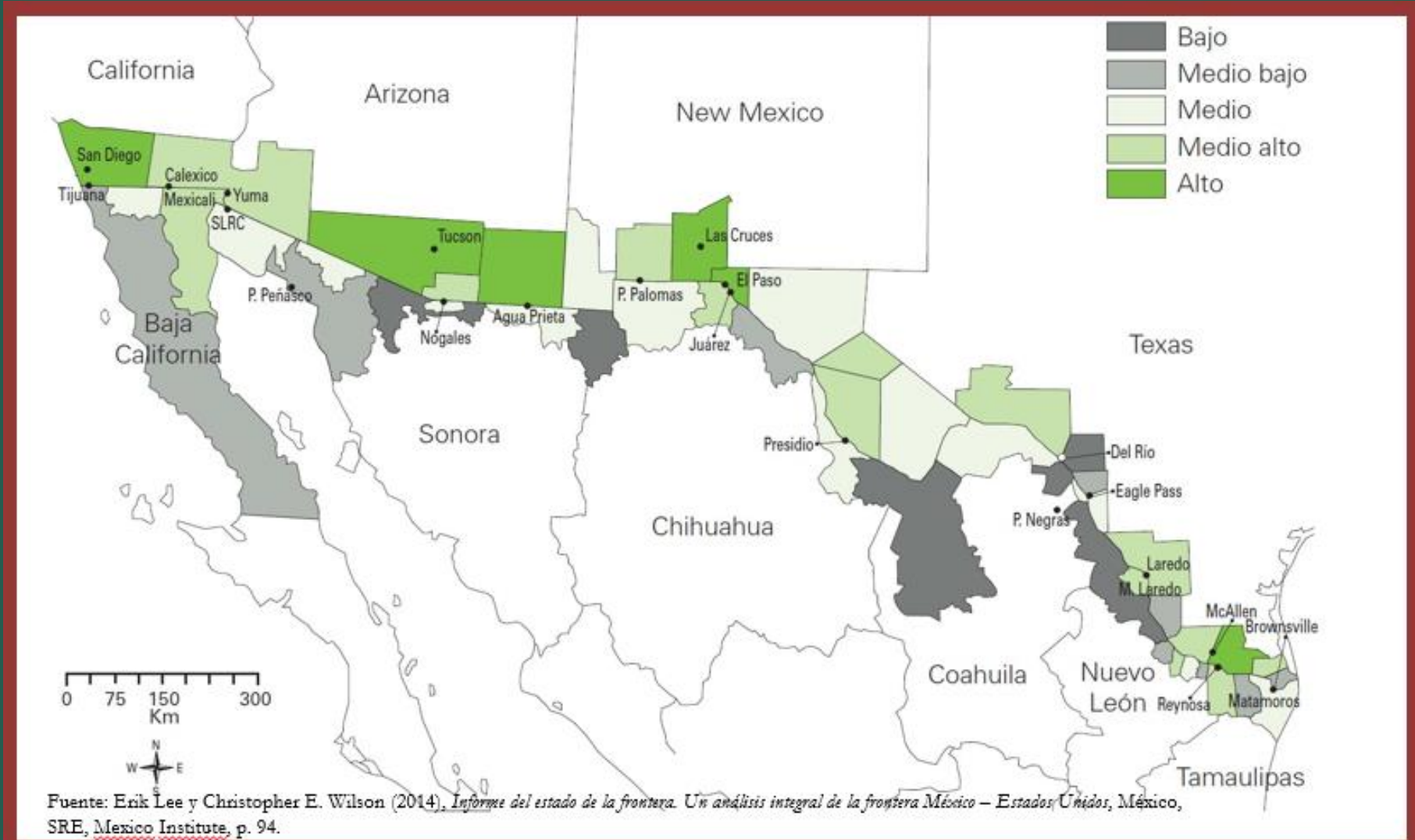
Potencial Productivo



Ventaja localización




Más y mejores empleos



La ZLFN consistirá en una franja a lo largo de la frontera con los Estados Unidos.

6 Estados de la República


43 municipios





ZLFN

- ❖ 7.5% del PIB (2017)
- ❖ Crecimiento de 3.1% (2013-2017)



TAMAULIPAS

Nuevo Laredo

Guerrero

Mier

Miguel Alemán

Camargo


Gutavo Díaz Ordaz

Reynosa

Río Bravo


Valle Hermoso

Matamoros



TAMAULIPAS

- ❖ 2.8% PIB nacional
- ❖ 42,999 empleos en 2018 (ene-nov)
- ❖ 9º lugar en atracción de IED
 - EUA (30%) España (24%) Canadá (15%)
- ❖ 5º lugar en exportaciones



TAMAULIPAS

- ❖ 10% de la IED y 12.7% de las exportaciones de los estados de la ZLFN
- ❖ ZLFN: 67% del PIB del estado



ZONA LIBRE

DE LA FRONTERA NORTE



GOBIERNO DE
MÉXICO