




SCT
SECRETARÍA DE
COMUNICACIONES
Y TRANSPORTES

The background is a collage of transportation-related images. On the left, a semi-truck with the number '4655' is visible. In the center, a road with white lane markings curves through a landscape. On the right, a large industrial port or warehouse area is shown with numerous stacked shipping containers.

**BALANCE DE OBRAS DEL CENTRO
SCT GUERRERO
CIERRE DE DICIEMBRE 2018**

COORDINACIÓN GENERAL DE CENTROS SCT

**DIRECCIÓN GENERAL ADJUNTA
DE PLANEACIÓN Y DESARROLLO
DE CENTROS SCT**

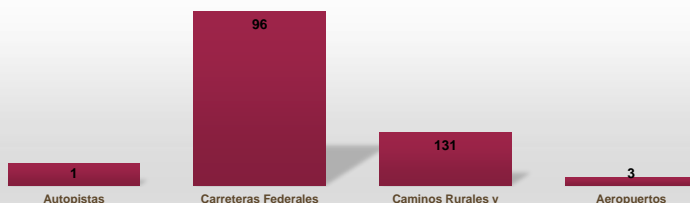
ENERO 2019

SCT GUERRERO

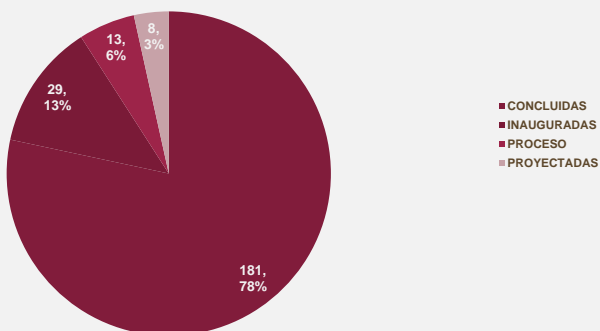
BALANCE DE OBRAS EN LA ENTIDAD, ENERO 2019

ANÁLISIS INVERSIÓN POR SUBSECTOR

Inversión MDP



ANÁLISIS ESTATUS DE LAS OBRAS



A la fecha, la SCT invierte en la Entidad: **Obras** 231, **MDP** 34,310.4, **Km** 21,249.8

Concepto	No. Obras	Inversión total MDP	Longitud (KM)	CG
AUTOPISTAS	1	2,944.00	3.30	0
INAUGURADAS 2013-2017	1	2,944.00	3.30	0
CARRETERAS FEDERALES	46	6,702.05	529.08	0
PROCESO 2018	1	206.60	5.53	0
PROCESO 2019-2027	2	152.20	7.70	0
PROYECTADAS 2019-2020	2	3,000.00	134.80	0
CONCLUIDAS 2018	2	52.00	7.50	0
CONCLUIDAS 2013-2017	35	2,147.75	212.04	0
INAUGURADAS 2013-2017	4	1,143.50	161.50	0
CONSERVACIÓN DE CARRETERAS FEDERALES	35	1,733.53	15,393.98	0
PROCESO 2018	2	109.20	1,988.00	0
PROCESO 2019-2027	3	574.20	-	0
CONCLUIDAS 2018	2	111.40	76.20	0
CONCLUIDAS 2013-2017	28	938.73	13,329.78	0
FONDEN	28	14,935.82	2,039.99	0
PROCESO 2018	1	526.16	-	0
PROCESO 2019-2027	2	425.39	-	0
CONCLUIDAS 2018	1	309.95	-	0
CONCLUIDAS 2013-2017	2	775.49	0.18	0
INAUGURADAS 2013-2017	22	12,898.83	2,039.81	0
CAMINOS RURALES Y ALIMENTADORES	113	5,982.15	2,181.38	0
PROCESO 2018	1	378.00	1,148.26	0
PROCESO 2019-2027	1	229.40	20.90	0
PROYECTADAS 2019-2020	4	3,226.11	357.74	0
CONCLUIDAS 2013-2017	106	2,076.34	571.78	0
INAUGURADAS 2013-2017	1	72.30	82.70	0
CONSERVACIÓN DE CAMINOS RURALES Y ALIMENTADORES	5	920.88	1,102.10	0
CONCLUIDAS 2018	1	200.60	-	0
CONCLUIDAS 2013-2017	4	720.28	1,102.10	0
AEROPUERTOS	3	1,092.00	-	0
PROYECTADAS 2019-2020	2	525.00	-	0
ENTREGADA 2018	1	567.00	-	0
Total general	231	34,310.43	21,249.82	0

AVANCE EN PROGRAMAS

TRANSICIÓN A LA TELEVISIÓN DIGITAL TERRESTRE (TDT)	2015	Continuidad 2016	Total
INVERSIÓN TDT	1,189.77	119.09	1,308.85
TELEVISIONES ENTREGADAS	429,731	39,915	469,646
MUNICIPIOS ENTREGADOS TDT	69		69
BENEFICIARIOS TDT	455,223		455,223
Total general	886,212.77	40,034.09	926,246.85



MÉXICO CONECTADO	2014-2017
INVERSIÓN MEXICO CONECTADO	310.55
INVERSIÓN PUNTOS MEXICO CONECTADO	49.30
MONTO DE LOS CONTRATOS DE MEXICO CONECTADO	261.25
SITIOS CONTRATADOS	2,915
PARTICIPACIÓN PORCENTUAL ESTATAL SITIOS DE INTERNET	2.9%
PARTICIPACIÓN PORCENTUAL ESTATAL INVERSIÓN	3.3%

PROGRAMA DE EMPLEO TEMPORAL	2014	2015	2016	2017	2018	TOTAL
INVERSIÓN EJERCIDA PET	132.77	138.56	137.50	48.38	39.90	497.11
BENEFICIARIOS PET	31,466	43,981	39,368	13,594	12,173	140,582
CAMINOS PET	0	0	344	341	341	344
JORNALeros PAGADOS PET	1,625,816	1,541,640	1,356,058	369,451	369,451	5,262,416

DATOS DE COMUNICACIONES	2016	Var %
HOGARES CON SEÑAL DE TV DIGITAL	692,397	95%
HOGARES CON INTERNET	309,784	117%
USUARIOS CON TELEFONÍA MÓVIL	1,290,696	42%
USUARIOS DE INTERNET	1,340,224	40%
Total general	TRANSICIÓN A LA TELEVISIÓN DIGITAL TERRESTRE (TDT)	1,308.85



MUNICIPIOS ATENDIDOS PET	81	0	81	71	71	81
LONGITUD PET	3,758	1,632	0	743	0	6,133

Fecha de recepción: Viernes 11 de enero del 2019 , mediante Oficio No.: SCT.6.12.0.0.0.1-015 enviado por el CSCT.

Solicitado para el: Lunes 14 de enero del 2018, mediante el Oficio No.6.0.1-/ 709 /2018 enviado por la DGAPDCST.

TERRESTRE (TDT)	
PROGRAMA DE EMPLEO TEMPORAL	497.11
MÉXICO CONECTADO	310.55



COORDINACIÓN GENERAL DE CENTROS SCT
DIRECCIÓN GENERAL ADJUNTA DE PLANEACIÓN Y DESARROLLO DE CENTROS SCT
SUBDIRECCIÓN DE INDICADORES DE GESTIÓN DE LOS CENTROS SCT

ENERO 2019

ESTATUS DE CUMPLIMIENTO DE OBRAS GUERRERO CON CIERRE A DICIEMBRE DE 2018

Gráfico 1.1 OBRAS CONCLUIDAS POR AÑO

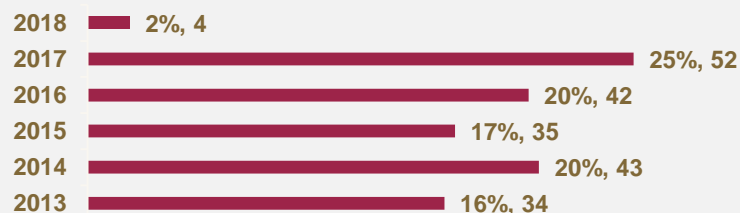
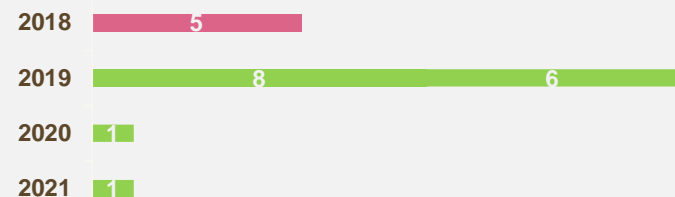


Gráfico 1.2 OBRAS POR CONCLUIR 2018-2025



Cuadro 1.3 OBRAS CONCLUIDAS POR SECTOR

SECTOR	NO. DE OBRAS	INVERSIÓN MDP
Autopistas	1	2,944.00
Carreteras Federales	84	18,273.12
Caminos Rurales y Alimentadores	124	3,174.05
Aeropuertos	1	567.00
Total general	210	24,958.17

Cuadro 1.1 OBRAS INAUGURADAS

FUNCIONARIO	OBRAS	INVERSIÓN MDP
PRESIDENTE	28	16,834.03
SECRETARIO	1	791.60
Total general	29	17,625.63

**Estas obras están incluidas en el gráfico de obras concluidas por año*

Cuadro 1.2 AVANCE EN NÚMERO DE OBRAS E INVERSIÓN

TIPO DE OBRA	OBRAS	INVERSIÓN %
PROCESO	5.63%	7.58%
PROYECTADAS	3.46%	19.68%
CONCLUIDAS	78.35%	21.37%
INAUGURADAS	12.55%	51.37%
Total general	100.00%	100.00%

Se registra un total de 231 Obras con una inversión de 34310.43 mdp

Fecha de recepción: Viernes 11 de enero del 2019, mediante Oficio No.: SCT.6.12.0.0.0.1-015 enviado por el CSCT.

Solicitado para el: Lunes 14 de enero del 2018, mediante el Oficio No.6.0.1-/ 709 /2018 enviado por la DGAPDCST.

COORDINACION GENERAL DE CENTROS SCT
DIRECCIÓN GENERAL ADJUNTA DE PLANEACIÓN Y DESARROLLO DE CENTROS SCT
SUBDIRECCIÓN DE INDICADORES DE GESTIÓN DE LOS CENTROS SCT



MES DE DIFUSIÓN: FEBRERO DE 2019

LISTADO DE OBRAS EN EL ESTADO DE GUERRERO

BALANCE DE OBRAS EN LA ENTIDAD CON CIERRE A: ENERO DE 2018

No.	Denominación	Fecha Inicio	Fecha Término	Inversión Total	Longitud (KM)	Situación actual	Registro de Cartera	PNI Publicado	Sector
1	TÚNEL DE ACAPULCO (PRIMERA ETAPA)	jul-13	abr-17	2,944.00	3.30	INAUGURADAS 2013-2017	N/A	PNI543	AUTOPISTAS
2	TAXCO-PUERTO OBSCURO-IXCAPUZALCO, TRAMO: DEL KM. 15+000 AL KM. 17+250	jun-17	ene-18	13.00	1.80	CONCLUIDAS 2018	11096320009	---	CARRETERAS FEDERALES
3	ACAPULCO_ HUATULCO, TR. SAN MARCOS- LAS VIGAS SUB. TRAMO SAN MARCOS- LA CARIDAD	mar-18	nov-18	39.00	5.70	CONCLUIDAS 2018	05096320004	---	CARRETERAS FEDERALES
4	BOULEVARD CHILAPA ZITLALA,	abr-13	oct-13	12.40	1.20	CONCLUIDAS 2013-2017	11096320030	---	CARRETERAS FEDERALES
5	CORDON GRANDE - FRESNOS DE PUERTO RICO.	abr-13	oct-13	16.00	105.00	CONCLUIDAS 2013-2017	11096320020	---	CARRETERAS FEDERALES
6	PUENTE VEHICULAR DE LA COLONIA NUEVA REVOLUCION	jun-13	oct-13	12.24	0.10	CONCLUIDAS 2013-2017	12096320008	---	CARRETERAS FEDERALES
7	BOULEVARD DE COCULA	abr-13	nov-13	9.42	0.63	CONCLUIDAS 2013-2017	12096320009	---	CARRETERAS FEDERALES
8	REENCARPETAMIENTO LOS ACHOTES-EL ZARCO	sep-13	dic-13	7.68	2.50	CONCLUIDAS 2013-2017	13096320008	---	CARRETERAS FEDERALES
9	TEOLOAPAN BOULEVARD.	mar-14	dic-14	30.00	2.50	CONCLUIDAS 2013-2017	13096320010	---	CARRETERAS FEDERALES
10	CARRIZALILLO - AMATITLAN	abr-13	dic-14	21.13	3.50	CONCLUIDAS 2013-2017	12096320011	---	CARRETERAS FEDERALES
11	CARRETERA FEDERAL 200 TRAMO LAZARO CARDENAS ZIHUATANEJO	ene-12	abr-15	1,169.00	---	CONCLUIDAS 2013-2017	N/A	---	CARRETERAS FEDERALES
12	SAN JERONIMITO – LA PALMA – POTRERILLOS, TRAMO: KM. 0+000 AL KM. 2+500	feb-17	mar-17	10.75	2.50	CONCLUIDAS 2013-2017	16096320003	---	CARRETERAS FEDERALES
13	EL QUEMADO - LOMAS DEL AIRE, TRAMO: DEL KM. 0+000 AL KM. 2+200	feb-17	may-17	13.00	2.20	CONCLUIDAS 2013-2017	16096320002	---	CARRETERAS FEDERALES

COORDINACION GENERAL DE CENTROS SCT
DIRECCIÓN GENERAL ADJUNTA DE PLANEACIÓN Y DESARROLLO DE CENTROS SCT
SUBDIRECCIÓN DE INDICADORES DE GESTIÓN DE LOS CENTROS SCT



MES DE DIFUSIÓN: FEBRERO DE 2019

LISTADO DE OBRAS EN EL ESTADO DE GUERRERO

BALANCE DE OBRAS EN LA ENTIDAD CON CIERRE A: ENERO DE 2018

No.	Denominación	Fecha Inicio	Fecha Término	Inversión Total	Longitud (KM)	Situación actual	Registro de Cartera	PNI Publicado	Sector
14	SAN MARCOS - LAS VIGAS	mar-15	jun-17	103.80	8.00	CONCLUIDAS 2013-2017	05096320004	---	CARRETERAS FEDERALES
15	PILCAYA-PIEDRAS NEGRAS, TRAMO: DEL KM. 0+660 AL KM. 1+260	jul-17	nov-17	4.00	0.60	CONCLUIDAS 2013-2017	11096320002	---	CARRETERAS FEDERALES
16	AYUTLA-PASCALA DEL ORO, TRAMO: DEL KM. 38+100 AL KM. 40+500	jul-17	dic-17	15.00	2.40	CONCLUIDAS 2013-2017	10096320021	---	CARRETERAS FEDERALES
17	PETATLÁN-SAN JOSÉ DE LOS OLIVOS, TRAMO: DEL KM. 11+000 AL KM. 12+800	jul-17	dic-17	13.00	1.80	CONCLUIDAS 2013-2017	08096320007	---	CARRETERAS FEDERALES
18	XOCHISTLAHUACA-PLAN DE GUADALUPE, TRAMO: DEL KM. 14+350 AL KM. 16+350	ago-17	dic-17	13.00	2.00	CONCLUIDAS 2013-2017	06096320008	---	CARRETERAS FEDERALES
19	PLAYA BLANCA-AEROPUERTO, TRAMO: DEL KM. 3+000 AL KM. 6+000	jul-17	dic-17	15.00	2.50	CONCLUIDAS 2013-2017	15096320015	---	CARRETERAS FEDERALES
20	PÉNJAMO-LA REMONTA, TRAMO: DEL KM. 13+800 AL KM. 15+600	jul-17	dic-17	13.00	1.80	CONCLUIDAS 2013-2017	1009632002	---	CARRETERAS FEDERALES
21	ZEUTLA-SANTA BARBARA, TRAMO: DEL KM. 0+000 AL KM. 2+000	jul-17	dic-17	13.00	2.00	CONCLUIDAS 2013-2017	15096320012	---	CARRETERAS FEDERALES
22	ACAPULCO - ZIHUATANEJO	feb-17	dic-17	322.70	22.15	CONCLUIDAS 2013-2017	08096320020	---	CARRETERAS FEDERALES
23	SAN MARCOS - LAS VIGAS, KM 58+400 AL KM 64+419	jun-17	dic-17	103.70	6.02	CONCLUIDAS 2013-2017	05096320004	---	CARRETERAS FEDERALES
24	ACAPULCO-HUATULCO TRAMO: EL CAYACO-SAN MARCOS	mar-17	dic-17	43.10	24.30	CONCLUIDAS 2013-2017	05096320001	---	CARRETERAS FEDERALES
25	ACAPULCO_ HUATULCO, TR. CAYACO- SAN MARCOS	may-18	ene-19	69.40	1.70	PROCESO 2018-2027	05096320004	---	CARRETERAS FEDERALES
26	ACAPULCO- ZIHUATANEJO (COYUCA DE BENÍTEZ Y ATOYAC DE ALVAREZ)	mar-18	ene-19	206.60	5.53	PROCESO 2018-2027	08096320020	---	CARRETERAS FEDERALES

COORDINACION GENERAL DE CENTROS SCT
DIRECCIÓN GENERAL ADJUNTA DE PLANEACIÓN Y DESARROLLO DE CENTROS SCT
SUBDIRECCIÓN DE INDICADORES DE GESTIÓN DE LOS CENTROS SCT



MES DE DIFUSIÓN: FEBRERO DE 2019

LISTADO DE OBRAS EN EL ESTADO DE GUERRERO

BALANCE DE OBRAS EN LA ENTIDAD CON CIERRE A: ENERO DE 2018

No.	Denominación	Fecha Inicio	Fecha Término	Inversión Total	Longitud (KM)	Situación actual	Registro de Cartera	PNI Publicado	Sector
27	MODERNIZACION A 4 CARRILES DE LA NUEVA CARRETERA ESCENICA	feb-19	dic-19	2,000.00	8.00	PROYECTADAS 2019-2024	N/A	PE	CARRETERAS FEDERALES
28	LAS VIGAS - LIM. EDO. GRO./OAX.	mar-19	dic-19	1,000.00	126.80	PROYECTADAS 2019-2024	N/A	---	CARRETERAS FEDERALES
29	MODERNIZACION DE LA CARRETERA TRES VIDAS – BARRA VIEJA – LAS HORQUETAS	ene-12	ene-14	71.50	13.30	INAUGURADAS 2013-2017	11096320011	PE	CARRETERAS FEDERALES
30	AMPLIACION A 4 CARRILES DE LA CARRETERA MOZIMBA- PIE DE LA CUESTA	ene-12	ene-15	209.90	7.00	INAUGURADAS 2013-2017	06096320021	---	CARRETERAS FEDERALES
31	TLAPA-MARQUELIA: KM. 0+000 AL KM. 80+000	ene-14	feb-15	579.30	80.00	INAUGURADAS 2013-2017	05096320047	---	CARRETERAS FEDERALES
32	MODERNIZACIÓN DE LA CARRETERA FELICIANO - ZIHUATANEJO (INCLUYE ENTRONQUE Y PUENTE LA UNIÓN)	jul-15	dic-15	282.80	61.20	INAUGURADAS 2013-2017	08096320022	PNI169	CARRETERAS FEDERALES
33	CONSERVACION PERIODICA DE TRAMOS, EN LA RED FEDERAL EN EL ESTADO DE GUERRERO	mar-18	nov-18	79.47	76.20	CONCLUIDAS 2018	17092110007	---	CONSERVACION DE CARRETERAS FEDERALES
34	SUMINISTRO Y COLOCACION DE SEÑALAMIENTO HORIZONTAL, VERTICAL Y BARRERA, EN LA RED FEDERAL 2018	may-18	nov-18	31.93	SENALAMIENTO O HORIZONTAL	CONCLUIDAS 2018	17092110004	---	CONSERVACION DE CARRETERAS FEDERALES
35	CONSERVACION RUTINARIA DE PUENTES, EN LA RED FEDERAL EN EL ESTADO DE GUERRERO	mar-18	dic-18	8.83	415 PUENTES	CONCLUIDAS 2018	17092110005	---	CONSERVACION DE CARRETERAS FEDERALES
36	CONSERVACION RUTINARIA DE TRAMOS, EN LA RED FEDERAL EN EL ESTADO DE GUERRERO	feb-18	dic-18	100.37	1,988.00	CONCLUIDAS 2018	17092110004	---	CONSERVACION DE CARRETERAS FEDERALES
37	AUTOPISTA MEXICO -ACAPULCO, TRAMO LIBRAMIENTO CHILPANCINGO	feb-14	sep-14	249.00	11.00	CONCLUIDAS 2013-2017	15092110007	---	CONSERVACION DE CARRETERAS FEDERALES
38	CONSERVACIÓN PERIÓDICA CARRETERA: CUERNAVACA- CHILPANCINGO, TRAMO LÍM. MOR./GRO.-CHILPANCINGO, KM. 174+000 AL KM. 194+500	feb-16	jun-16	15.08	20.50	CONCLUIDAS 2013-2017	15092110007	---	CONSERVACION DE CARRETERAS FEDERALES
39	CONSERVACIÓN PERIÓDICA DE LA CARRETERA, TRAMO: LÍM. MÉX./GRO. – CIUDAD ALTAMIRANO, KM. 148+100 AL KM. 165+100	feb-16	jun-16	13.14	47.00	CONCLUIDAS 2013-2017	15092110007	---	CONSERVACION DE CARRETERAS FEDERALES

COORDINACION GENERAL DE CENTROS SCT
DIRECCIÓN GENERAL ADJUNTA DE PLANEACIÓN Y DESARROLLO DE CENTROS SCT
SUBDIRECCIÓN DE INDICADORES DE GESTIÓN DE LOS CENTROS SCT



MES DE DIFUSIÓN: FEBRERO DE 2019

LISTADO DE OBRAS EN EL ESTADO DE GUERRERO

BALANCE DE OBRAS EN LA ENTIDAD CON CIERRE A: ENERO DE 2018

No.	Denominación	Fecha Inicio	Fecha Término	Inversión Total	Longitud (KM)	Situación actual	Registro de Cartera	PNI Publicado	Sector
40	SUMINISTRO Y COLOCACIÓN DE SEÑALAMIENTO VERTICAL, DE LA RED FEDERAL LIBRE DE PEAJE DEL ESTADO DE GUERRERO	feb-16	jun-16	25.00	6,620.00	CONCLUIDAS 2013-2017	15092110008	---	CONSERVACIÓN DE CARRETERAS FEDERALES
41	SUMINISTRO Y COLOCACIÓN DE SEÑALAMIENTO HORIZONTAL, DE LA RED FEDERAL LIBRE DE PEAJE DEL ESTADO DE GUERRERO	feb-16	jul-16	30.80	1,983.07	CONCLUIDAS 2013-2017	15092110008	---	CONSERVACIÓN DE CARRETERAS FEDERALES
42	CONSERVACIÓN PERIÓDICA DE LA CARRETERA ACAPULCO – ZIHUATANEJO, KM. 80+000 AL KM. 127+000.	feb-16	jul-16	32.99	47.00	CONCLUIDAS 2013-2017	15092110007	---	CONSERVACIÓN DE CARRETERAS FEDERALES
43	SUMINISTRO Y COLOCACIÓN DE BARRERA DE PROTECCIÓN EN LA RED FEDERAL DE CARRETERAS LIBRES DE PEAJE.	feb-16	oct-16	18.27	7.52	CONCLUIDAS 2013-2017	15092110008	---	CONSERVACIÓN DE CARRETERAS FEDERALES
44	CONSERVACIÓN RUTINARIA DE TRAMOS, EN LA RED FEDERAL 2016 GUERRERO	ene-16	nov-16	117.67	1,860.32	CONCLUIDAS 2013-2017	15092110008	---	CONSERVACIÓN DE CARRETERAS FEDERALES
45	CONSERVACIÓN RUTINARIA DE PUENTES, EN LA RED FEDERAL EN EL ESTADO DE GUERRERO	ene-16	nov-16	9.23	410.00	CONCLUIDAS 2013-2017	15092110004	---	CONSERVACIÓN DE CARRETERAS FEDERALES
46	CONSERVACIÓN PERIODICA DE CARRETERAS FEDERALES 2016 GUERRERO	feb-16	dic-16	162.03	248.50	CONCLUIDAS 2013-2017	15092110007	---	CONSERVACIÓN DE CARRETERAS FEDERALES
47	CHILPANCINGO-ACATLÁN DE OSORIO, KM. 36+250	feb-17	abr-17	5.81	FALLAS GEOLOGICAS	CONCLUIDAS 2013-2017	15092110007	---	CONSERVACIÓN DE CARRETERAS FEDERALES
48	CHILPANCINGO-ACAPULCO, KM. 95+500	feb-17	abr-17	3.90	FALLAS GEOLOGICAS	CONCLUIDAS 2013-2017	15092110007	---	CONSERVACIÓN DE CARRETERAS FEDERALES
49	CHILPANCINGO-ACAPULCO, KM. 24+080	feb-17	abr-17	2.75	FALLAS GEOLOGICAS	CONCLUIDAS 2013-2017	15092110007	---	CONSERVACIÓN DE CARRETERAS FEDERALES
50	CHILPANCINGO-ACAPULCO, KM. 69+968	feb-17	may-17	5.43	FALLAS GEOLOGICAS	CONCLUIDAS 2013-2017	15092110007	---	CONSERVACIÓN DE CARRETERAS FEDERALES
51	LAS CRUCES - LÍM. GRO./OAX., KM. 200+000 AL KM. 205+000	may-17	jun-17	3.65	5.00	CONCLUIDAS 2013-2017	15092110004	---	CONSERVACIÓN DE CARRETERAS FEDERALES
52	LAS CRUCES - LÍM. GRO./OAX., KM. 78+600 AL KM. 81+000	may-17	jun-17	1.76	2.40	CONCLUIDAS 2013-2017	15092110004	---	CONSERVACIÓN DE CARRETERAS FEDERALES

COORDINACION GENERAL DE CENTROS SCT
DIRECCIÓN GENERAL ADJUNTA DE PLANEACIÓN Y DESARROLLO DE CENTROS SCT
SUBDIRECCIÓN DE INDICADORES DE GESTIÓN DE LOS CENTROS SCT



MES DE DIFUSIÓN: FEBRERO DE 2019

LISTADO DE OBRAS EN EL ESTADO DE GUERRERO

BALANCE DE OBRAS EN LA ENTIDAD CON CIERRE A: ENERO DE 2018

No.	Denominación	Fecha Inicio	Fecha Término	Inversión Total	Longitud (KM)	Situación actual	Registro de Cartera	PNI Publicado	Sector
53	CHILPANCINGO - ACAPULCO, KM. 25+000 AL KM. 39+000	abr-17	ago-17	10.29	14.00	CONCLUIDAS 2013-2017	15092110004	---	CONSERVACIÓN DE CARRETERAS FEDERALES
54	LAS CRUCES - LÍM. GRO./OAX., KM. 7+800 AL KM. 14+000	abr-17	ago-17	9.55	6.20	CONCLUIDAS 2013-2017	15092110004	---	CONSERVACIÓN DE CARRETERAS FEDERALES
55	RECONSTRUCCIÓN DEL PUENTE "TLATENANGO"	abr-17	sep-17	10.25	PUENTE	CONCLUIDAS 2013-2017	15092110004	---	CONSERVACIÓN DE CARRETERAS FEDERALES
56	RECONSTRUCCIÓN DEL PUENTE "MECATEPEC"	abr-17	sep-17	11.55	PUENTE	CONCLUIDAS 2013-2017	15092110004	---	CONSERVACIÓN DE CARRETERAS FEDERALES
57	TIERRA COLORADA - CRUZ GRANDE, KM. 78+000 AL KM. 108+000	may-17	sep-17	11.00	30.00	CONCLUIDAS 2013-2017	15092110004	---	CONSERVACIÓN DE CARRETERAS FEDERALES
58	ZIHUATANEJO - LÍM. GRO./MICH., KM. 37+000 AL KM. 47+000	may-17	sep-17	8.83	10.00	CONCLUIDAS 2013-2017	15092110004	---	CONSERVACIÓN DE CARRETERAS FEDERALES
59	IGUALA - CIUDAD ALTAMIRANO, KM. 83+000 AL KM. 102+000	may-17	oct-17	15.79	19.00	CONCLUIDAS 2013-2017	15092110004	---	CONSERVACIÓN DE CARRETERAS FEDERALES
60	SUMINISTRO Y COLOCACIÓN DE SEÑALAMIENTO HORIZONTAL, DE LA RED FEDERAL LIBRE DE PEAJE DEL ESTADO DE GUERRERO.	abr-17	oct-17	27.32	SEÑALAMIENTO	CONCLUIDAS 2013-2017	15092110008	---	CONSERVACIÓN DE CARRETERAS FEDERALES
61	SUMINISTRO Y COLOCACIÓN DE SEÑALAMIENTO VERTICAL, DE LA RED FEDERAL LIBRE DE PEAJE DEL ESTADO DE GUERRERO.	mar-17	oct-17	10.56	SEÑALAMIENTO	CONCLUIDAS 2013-2017	15092110008	---	CONSERVACIÓN DE CARRETERAS FEDERALES
62	SUMINISTRO Y COLOCACIÓN DE BARRERA DE PROTECCIÓN, DE LA RED FEDERAL LIBRE DE PEAJE DEL ESTADO DE GUERRERO	mar-17	oct-17	6.10	BARRERA DE PROTECCIÓN	CONCLUIDAS 2013-2017	15092110008	---	CONSERVACIÓN DE CARRETERAS FEDERALES
63	CONSERVACIÓN RUTINARIA DE TRAMOS, EN LA RED FEDERAL EN EL ESTADO DE GUERRERO	mar-17	dic-17	109.02	1,988.27	CONCLUIDAS 2013-2017	15092110008	---	CONSERVACIÓN DE CARRETERAS FEDERALES
64	CONSERVACIÓN RUTINARIA DE PUENTES, EN LA RED FEDERAL EN EL ESTADO DE GUERRERO	mar-17	dic-17	11.96	PUENTES	CONCLUIDAS 2013-2017	15092110004	---	CONSERVACIÓN DE CARRETERAS FEDERALES
65	LLUVIA SEVERA E INUNDACION PLUVIAL DEL 2 AL 4 DE SEPTIEMBRE DE 2016 EN 8 MPIOs , "NEWTON", EN LA RED FEDERAL DE CARRETERAS LIBRE DE PEAJE	jul-18	jul-19	187.99	8 MUNICIPIOS	PROCESO 2018-2027	N/A	---	CONSERVACIÓN DE CARRETERAS FEDERALES

COORDINACION GENERAL DE CENTROS SCT
DIRECCIÓN GENERAL ADJUNTA DE PLANEACIÓN Y DESARROLLO DE CENTROS SCT
SUBDIRECCIÓN DE INDICADORES DE GESTIÓN DE LOS CENTROS SCT



MES DE DIFUSIÓN: FEBRERO DE 2019

LISTADO DE OBRAS EN EL ESTADO DE GUERRERO

BALANCE DE OBRAS EN LA ENTIDAD CON CIERRE A: ENERO DE 2018

No.	Denominación	Fecha Inicio	Fecha Término	Inversión Total	Longitud (KM)	Situación actual	Registro de Cartera	PNI Publicado	Sector
66	SISMO CON MAGNITUD 7.1. EL 19 DE SEPTIEMBRE DE 2017 EN 19 MUNICIPIOS EN LA RED FEDERAL DE CARRETERAS LIBRE DE PEAJE	ago-18	jul-19	105.60	19 MUNICIPIOS	PROCESO 2018-2027	N/A	---	CONSERVACIÓN DE CARRETERAS FEDERALES
67	LLUVIA SEVERA E INUNDACION FLUVIAL DEL 13 AL 14 DE SEPTIEMBRE DEL 2017 EN 27 MUNICIPIOS "MAX " EN LA RED FEDERAL DE CARRETERAS LIBRE DE PEAJE	jul-18	ago-19	280.61	27 MUNICIPIOS	PROCESO 2018-2027	N/A	---	CONSERVACION DE CARRETERAS FEDERALES
68	BOULEVARD CHILAPA ZITLALA, TR: DEL KM 1+000 AL KM 1+800	sep-14	nov-14	10.00	0.80	CONCLUIDAS 2013-2017	11096320030	---	CAMINOS RURALES Y ALIMENTADORES
69	TLAPA-MARQUELIA: KM. 80+001 AL KM. 162+700	may-14	dic-14	72.30	82.70	INAUGURADAS 2013-2017	05096320047	---	CAMINOS RURALES Y ALIMENTADORES
70	RECONSTRUCCION DE 24 CAMINOS Y 10 PUENTES VEHICULARES EN LA RED ESTATAL DE CAMINOS RURALES	feb-17	sep-18	309.95	24 CAMINOS Y 10 PUENTES	CONCLUIDAS 2018	N/A (FONDEN)	---	FONDEN
71	RECONSTRUCCION DEL PUENTE CUAJILOTE	sep-13	jul-14	100.00	0.18	CONCLUIDAS 2013-2017	N/A (FONDEN)	---	FONDEN
72	RECONSTRUCCION DE 120 CAMINOS, 18 PUENTES HAMACA Y 1 PUENTE VEHICULAR	sep-16	abr-17	675.49	RECONSTRUCIÓN DE 120 CAMINOS; 18	CONCLUIDAS 2013-2017	N/A (FONDEN)	---	FONDEN
73	RECONSTRUCCION DE 77 CAMINOS Y TRES PUENTES VEHICULARES, EN 27 MPIOES EN LA RED ESTATAL DE CAMINOS RURALES "MAX"	jun-18	feb-19	526.16	77 CAMNIOS; 3 PUENTES VEHICULARES	PROCESO 2018-2027	N/A	---	FONDEN
74	RECONSTRUCCION DE 29 CAMINOS Y 1 PUENTE VEHICULAR , EN 19 MPIOES. EN LA RED FEDERAL DE CAMINOS RURALES "NEWTON"	jul-18	feb-19	204.59	29 CAMINOS; 1 PUENTE VEHICULAR	PROCESO 2018-2027	N/A (FONDEN)	---	FONDEN
75	SISMO: RECONSTRUCCION DE 23 CAMINOS Y 1 PUENTE VEHICULAR, EN 19 MPIOES DE GUERRERO, EN LA RED ESTATAL DE CAMINOS RURALES	jun-18	may-19	220.80	23 CAMINOS; 1 PUENTE VEHICULAR	PROCESO 2018-2027	N/A	---	FONDEN
76	PAPAGAYO I	sep-13	oct-13	30.00	PUENTE	INAUGURADAS 2013-2017	N/A (FONDEN)	---	FONDEN
77	FONDEN FEDERAL: RESTABLECIMIENTO DE LA CONECTIVIDAD*	dic-13	feb-14	185.50	776.80	INAUGURADAS 2013-2017	N/A (FONDEN)	---	FONDEN
78	OMITLAN	feb-14	abr-14	85.50	0.16	INAUGURADAS 2013-2017	N/A (FONDEN)	---	FONDEN

COORDINACION GENERAL DE CENTROS SCT
DIRECCIÓN GENERAL ADJUNTA DE PLANEACIÓN Y DESARROLLO DE CENTROS SCT
SUBDIRECCIÓN DE INDICADORES DE GESTIÓN DE LOS CENTROS SCT



MES DE DIFUSIÓN: FEBRERO DE 2019

LISTADO DE OBRAS EN EL ESTADO DE GUERRERO

BALANCE DE OBRAS EN LA ENTIDAD CON CIERRE A: ENERO DE 2018

No.	Denominación	Fecha Inicio	Fecha Término	Inversión Total	Longitud (KM)	Situación actual	Registro de Cartera	PNI Publicado	Sector
79	CASA VERDE	feb-14	abr-14	25.00	0.62	INAUGURADAS 2013-2017	N/A (FONDEN)	---	FONDEN
80	DEL CANAL	feb-14	abr-14	25.00	0.39	INAUGURADAS 2013-2017	N/A (FONDEN)	---	FONDEN
81	PETAQUILLAS	feb-14	abr-14	25.00	0.37	INAUGURADAS 2013-2017	N/A (FONDEN)	---	FONDEN
82	ACAPULCO-PINOTEPA NACIONAL	dic-13	may-14	16.20	97.00	INAUGURADAS 2013-2017	N/A (FONDEN)	---	FONDEN
83	PUENTE MIGUEL ALEMAN	oct-13	may-14	541.00	467.53	INAUGURADAS 2013-2017	N/A (FONDEN)	---	FONDEN
84	ACAPULCO-ZIHUATANEJO	dic-13	jul-14	53.50	21.40	INAUGURADAS 2013-2017	N/A (FONDEN)	PE	FONDEN
85	COYUCA I	sep-13	jul-14	560.00	0.11	INAUGURADAS 2013-2017	N/A (FONDEN)	---	FONDEN
86	BUENA VISTA	dic-13	jul-14	7.90	PUENTE	INAUGURADAS 2013-2017	N/A (FONDEN)	---	FONDEN
87	ING. ALFREDO MENDIZABAL	dic-13	jul-14	3.50	0.90	INAUGURADAS 2013-2017	N/A (FONDEN)	---	FONDEN
88	AGUSTIN LORENZO	dic-13	ago-14	25.00	0.62	INAUGURADAS 2013-2017	N/A (FONDEN)	---	FONDEN
89	CUERNAVACA-ACAPULCO	dic-13	sep-14	404.70	129.50	INAUGURADAS 2013-2017	N/A (FONDEN)	---	FONDEN
90	CHILPANCINGO-ACATLAN DE OSORIO	dic-13	sep-14	275.00	238.60	INAUGURADAS 2013-2017	N/A (FONDEN)	---	FONDEN
91	CIUDAD ALTAMIRANO-ZIHUATANEJO	dic-13	sep-14	89.70	73.90	INAUGURADAS 2013-2017	N/A (FONDEN)	---	FONDEN

COORDINACION GENERAL DE CENTROS SCT
DIRECCIÓN GENERAL ADJUNTA DE PLANEACIÓN Y DESARROLLO DE CENTROS SCT
SUBDIRECCIÓN DE INDICADORES DE GESTIÓN DE LOS CENTROS SCT



MES DE DIFUSIÓN: FEBRERO DE 2019

LISTADO DE OBRAS EN EL ESTADO DE GUERRERO

BALANCE DE OBRAS EN LA ENTIDAD CON CIERRE A: ENERO DE 2018

No.	Denominación	Fecha Inicio	Fecha Término	Inversión Total	Longitud (KM)	Situación actual	Registro de Cartera	PNI Publicado	Sector
92	ZIHUATANEJO -PLAYA AZUL	dic-13	sep-14	26.10	3.50	INAUGURADAS 2013-2017	N/A (FONDEN)	---	FONDEN
93	TLAPA- CHILPANCINGO	dic-13	sep-14	300.00	175.00	INAUGURADAS 2013-2017	N/A (FONDEN)	---	FONDEN
94	METLATONOC – TLACOACHISTLAHUACA	ene-14	dic-14	331.93	36.00	INAUGURADAS 2013-2017	N/A (FONDEN)	PE	FONDEN
95	1035 CAMINOS RURALES	ene-14	feb-15	6,315.80	10.37	INAUGURADAS 2013-2017	N/A (FONDEN)	---	FONDEN
96	PUENTES RURALES	abr-14	mar-15	2,780.90	6.61	INAUGURADAS 2013-2017	N/A (FONDEN)	---	FONDEN
97	BARRA VIEJA LAS LOMAS	feb-14	sep-16	791.60	0.44	INAUGURADAS 2013-2017	N/A (FONDEN)	---	FONDEN
98	TENEXPA – LA VIÑATA, KM 2+600 AL KM 4+308	feb-17	abr-17	10.75	1.70	CONCLUIDAS 2013-2017	14096320003	---	CARRETERAS FEDERALES
99	OCOTITO-TLAHUIZAPA-COACOYULILLO-JALEACA DE CATALÁN TRAMO: DEL KM. 25+000 AL KM. 28+100	feb-17	jun-17	15.00	3.00	CONCLUIDAS 2013-2017	08096320006	---	CARRETERAS FEDERALES
100	LUCERITO – TLACOAPA, TRAMO: DEL KM. 34+000 AL KM. 36+500, EN EL MUNICIPIO DE TLACOAPA, EN EL ESTADO DE GUERRERO.	mar-17	jul-17	20.00	4 PUENTES	CONCLUIDAS 2013-2017	05096320013	---	CARRETERAS FEDERALES
101	CRUZ GRANDE – PICO DEL MONTE, TRAMO: DEL KM. 13+500 AL KM. 17+000	mar-17	jul-17	15.00	4 PUENTES	CONCLUIDAS 2013-2017	11096320008	---	CARRETERAS FEDERALES
102	OLINALÁ – TEMALACATZINGO-ZONTECOMATLÁN-HUEHUETECATZINGO-TOTOLAPA-HUAMUXTITLÁN, TRAMO: DEL KM. 14+240 AL KM. 16+340	mar-17	jul-17	15.00	4 PUENTES	CONCLUIDAS 2013-2017	14096320033	---	CARRETERAS FEDERALES
103	LAS JOYAS AL KM. 30, TRAMO: DEL KM. 1+400 AL KM. 3+640	mar-17	jul-17	13.40	2.24	CONCLUIDAS 2013-2017	15096320005	---	CARRETERAS FEDERALES
104	MAZATLÁN - EL SALADO Y RAMAL A LAGUNILLA, TRAMO: DEL KM. 6+000 AL KM. 7+100	mar-17	jul-17	7.68	1.10	CONCLUIDAS 2013-2017	12096320012	---	CARRETERAS FEDERALES

COORDINACION GENERAL DE CENTROS SCT
DIRECCIÓN GENERAL ADJUNTA DE PLANEACIÓN Y DESARROLLO DE CENTROS SCT
SUBDIRECCIÓN DE INDICADORES DE GESTIÓN DE LOS CENTROS SCT



MES DE DIFUSIÓN: FEBRERO DE 2019

LISTADO DE OBRAS EN EL ESTADO DE GUERRERO

BALANCE DE OBRAS EN LA ENTIDAD CON CIERRE A: ENERO DE 2018

No.	Denominación	Fecha Inicio	Fecha Término	Inversión Total	Longitud (KM)	Situación actual	Registro de Cartera	PNI Publicado	Sector
105	OLINALÁ – TEMALACATZINGO-ZONTECOMATLÁN-HUEHUETECATZINGO-TOTOLAPA-HUAMUXTITLÁN, TRAMO: DEL KM. 3+500 AL KM. 4+600	jun-17	ago-17	3.00	PUENTES	CONCLUIDAS 2013-2017	14096320033	---	CARRETERAS FEDERALES
106	CHILPANCINGO-OMILTEMI-JALEACA DE CATALÁN-CRUZ DE OCOTE; TRAMO: DEL KM. 25+560 AL KM. 27+560	jul-17	nov-17	20.00	2.10	CONCLUIDAS 2013-2017	07096320010	---	CARRETERAS FEDERALES
107	PETATLÁN-PIEDRA DE VELIANO-EL CAMALOTE, TRAMO: DEL KM. 10+500 AL KM. 12+600	jul-17	dic-17	13.00	2.10	CONCLUIDAS 2013-2017	14096320025	---	CARRETERAS FEDERALES
108	NUEVO POBLADO (PRESA EL CARACOL)-TLACOTEPEC, TRAMO: DEL KM. 7+300 AL KM. 9+100	jul-17	dic-17	13.00	1.20	CONCLUIDAS 2013-2017	10096320020	---	CARRETERAS FEDERALES
109	PUERTO DEL GALLO-CRUZ DE OCOTE-FILO DE CABALLOS, TRAMO: DEL KM. 33+300 AL KM. 34+900	jul-17	dic-17	13.00	1.60	CONCLUIDAS 2013-2017	08096320004	---	CARRETERAS FEDERALES
110	CERRO DEL VIGÍA – RISCALILLO – PLAYA LARGA, TRAMO: DEL KM. 5+680 AL KM. 7+460	nov-17	dic-17	15.00	1.80	CONCLUIDAS 2013-2017	14096320032	---	CARRETERAS FEDERALES
111	LA PROVIDENCIA – SANTA ROSA, TRAMO: DEL KM. 42+400 AL KM. 43+900	oct-17	dic-17	13.00	1.50	CONCLUIDAS 2013-2017	05096320036	---	CARRETERAS FEDERALES
112	IGUALA-TELOLOAPAN-ARCELIA KM 111+500 AL 117-500	jun-18	ene-19	82.80	6.00	PROCESO 2018-2027	13096320014	---	CARRETERAS FEDERALES
113	CONSERVACIÓN DE CAMINOS RURALES Y ALIMENTADORES GOB EDO	jul-18	dic-18	378.00	1,148.26	CONCLUIDAS 2018	00000053963	---	CAMINOS RURALES Y ALIMENTADORES
114	CAMINO TLACOACHISTLAHUACA-METLATONOC, TRAMO JICAYAN DE TOVAR-METLATONOC	may-13	jul-13	10.00	13.00	CONCLUIDAS 2013-2017	08096320017	---	CAMINOS RURALES Y ALIMENTADORES
115	APANGO-ZOTOLTITLAN-LA ESPERANZA- ZITLALA KM 0+000 AL KM 12+000	abr-13	oct-13	26.30	25.70	CONCLUIDAS 2013-2017	11096320015	---	CAMINOS RURALES Y ALIMENTADORES
116	APANGO- ZOTOLTILAN-LA ESPERANZA-ZITLALA KM 23+000 AL KM 25+701	jun-13	oct-13	10.50	6.29	CONCLUIDAS 2013-2017	11096320015	---	CAMINOS RURALES Y ALIMENTADORES
117	SANTA ROSA-EL MAMEYAL- COYUCA DE CATALAN(EN OBSERVACION POR NOTA INFORMATIVA)	abr-13	nov-13	12.53	180.00	CONCLUIDAS 2013-2017	08096320005	---	CAMINOS RURALES Y ALIMENTADORES

COORDINACION GENERAL DE CENTROS SCT
DIRECCIÓN GENERAL ADJUNTA DE PLANEACIÓN Y DESARROLLO DE CENTROS SCT
SUBDIRECCIÓN DE INDICADORES DE GESTIÓN DE LOS CENTROS SCT



MES DE DIFUSIÓN: FEBRERO DE 2019

LISTADO DE OBRAS EN EL ESTADO DE GUERRERO

BALANCE DE OBRAS EN LA ENTIDAD CON CIERRE A: ENERO DE 2018

No.	Denominación	Fecha Inicio	Fecha Término	Inversión Total	Longitud (KM)	Situación actual	Registro de Cartera	PNI Publicado	Sector
118	CHILAPA - SANTA CATARINA.	ago-13	nov-13	14.00	1.50	CONCLUIDAS 2013-2017	13096320005	---	CAMINOS RURALES Y ALIMENTADORES
119	JUCHITAN - LAS CUCHILLAS.	sep-13	nov-13	9.60	3.50	CONCLUIDAS 2013-2017	13096320011	---	CAMINOS RURALES Y ALIMENTADORES
120	COLONIA 1RO DE MAYO AL POBLADO CARABALI.	oct-13	jul-14	27.40	2.40	CONCLUIDAS 2013-2017	13096320015	---	CAMINOS RURALES Y ALIMENTADORES
121	EL TERRERO - LA LADRILLERA	abr-13	ago-14	19.90	30.00	CONCLUIDAS 2013-2017	12096320016	---	CAMINOS RURALES Y ALIMENTADORES
122	COL. MIGUEL ALEMAN - EL ARENAL.	mar-14	ago-14	39.60	4.60	CONCLUIDAS 2013-2017	11096320031	---	CAMINOS RURALES Y ALIMENTADORES
123	MAZATLAN - EL SALADO Y RAMAL A LAGUNILLA.	ene-14	sep-14	9.53	6.60	CONCLUIDAS 2013-2017	12096320012	---	CAMINOS RURALES Y ALIMENTADORES
124	LA SABANA-LA TESTARUDA	ene-14	sep-14	4.80	7.00	CONCLUIDAS 2013-2017	12096320030	---	CAMINOS RURALES Y ALIMENTADORES
125	CRUCERO IXCAPUZALCO-TLAPEXCO, KM 0+000 AL KM 3+000	jul-14	nov-14	20.00	3.00	CONCLUIDAS 2013-2017	14096320013	---	CAMINOS RURALES Y ALIMENTADORES
126	MAYANALAN-SANTA CRUZ, KM 0+000 AL KM 4+620	jun-14	nov-14	15.00	4.60	CONCLUIDAS 2013-2017	14096320006	---	CAMINOS RURALES Y ALIMENTADORES
127	SANTA ROSA-SAN MIGUEL, KM 0+000 AL KM 1+450	abr-14	nov-14	10.00	1.40	CONCLUIDAS 2013-2017	14096320001	---	CAMINOS RURALES Y ALIMENTADORES
128	IGUALA-TEOLOAPAN-ARCELIA, KM 125+000 AL KM 122+000	mar-14	nov-14	92.40	3.00	CONCLUIDAS 2013-2017	14096320014	---	CAMINOS RURALES Y ALIMENTADORES
129	PUENTE VEHICULAR KM 45 DE LA .C.F (MEXICO-ACAPULCO)-LA SIERRITA	sep-14	nov-14	29.30	0.06	CONCLUIDAS 2013-2017	14096320035	---	CAMINOS RURALES Y ALIMENTADORES
130	BARRIO LOZANO-LAS PALMAS, KM 0+000 AL KM 1+500	jun-14	nov-14	29.30	1.50	CONCLUIDAS 2013-2017	14096320018	---	CAMINOS RURALES Y ALIMENTADORES

COORDINACION GENERAL DE CENTROS SCT
DIRECCIÓN GENERAL ADJUNTA DE PLANEACIÓN Y DESARROLLO DE CENTROS SCT
SUBDIRECCIÓN DE INDICADORES DE GESTIÓN DE LOS CENTROS SCT



MES DE DIFUSIÓN: FEBRERO DE 2019

LISTADO DE OBRAS EN EL ESTADO DE GUERRERO

BALANCE DE OBRAS EN LA ENTIDAD CON CIERRE A: ENERO DE 2018

No.	Denominación	Fecha Inicio	Fecha Término	Inversión Total	Longitud (KM)	Situación actual	Registro de Cartera	PNI Publicado	Sector
131	TEOLOAPAN-TOTOTEPEC. KM 5+400 AL KM 8+500	mar-14	nov-14	20.00	3.10	CONCLUIDAS 2013-2017	13096320003	---	CAMINOS RURALES Y ALIMENTADORES
132	QUECHULTENANGO-SANTA CRUZ, KM 7+000 AL KM 10+000	mar-14	nov-14	20.00	3.00	CONCLUIDAS 2013-2017	10096320023	---	CAMINOS RURALES Y ALIMENTADORES
133	E.C.(IGUALA-CHILPANCINGO)-MEZCALA-TLAMAMACAN-SAN JUAN TOTOLCINTLA, KM 0+000 AL KM 1+900	jun-14	nov-14	20.00	1.90	CONCLUIDAS 2013-2017	14096320017	---	CAMINOS RURALES Y ALIMENTADORES
134	E.C. (IGUALA-CD. ALTAMIRANO)-LA MAGDALENA-ACACHAUTLA, KM 0+000 AL KM 2+400	sep-14	nov-14	20.00	2.40	CONCLUIDAS 2013-2017	14096320022	---	CAMINOS RURALES Y ALIMENTADORES
135	EL TERRERO-LA LADRILLERA, KM 18+000 AL KM 21+800	mar-14	nov-14	18.20	3.80	CONCLUIDAS 2013-2017	12096320016	---	CAMINOS RURALES Y ALIMENTADORES
136	CRUZ GRANDE-PICO DEL MONTE, KM 6+700 AL KM 10+500	mar-14	nov-14	16.50	3.80	CONCLUIDAS 2013-2017	11096320008	---	CAMINOS RURALES Y ALIMENTADORES
137	E.C. (IGUALA CHILPANCINGO)-PANTLA DEL ZAPOTAL-CEJA BLANCA-IGUALA, KM 0+000 AL KM 3+000	sep-14	nov-14	15.00	3.00	CONCLUIDAS 2013-2017	14096320023	---	CAMINOS RURALES Y ALIMENTADORES
138	EL RANCHITO-TASAJERAS, KM 0+000 AL KM 1+700	jul-14	nov-14	15.00	1.70	CONCLUIDAS 2013-2017	14096320010	---	CAMINOS RURALES Y ALIMENTADORES
139	TLAPA-ALCOZAUCA, KM 29+000 AL KM 32+500	jun-14	nov-14	14.36	2.50	CONCLUIDAS 2013-2017	06096320014	---	CAMINOS RURALES Y ALIMENTADORES
140	E.C.F (MEXICO-ACAPULCO)-LA SIERRITA, KM 0+220 AL KM 1+900	jul-14	nov-14	13.30	1.70	CONCLUIDAS 2013-2017	14096320005	---	CAMINOS RURALES Y ALIMENTADORES
141	PUENTE SANTA MARIA EN EL KM 6 DE LA CARRETERA TECPAN-SANTA MARIA-LACAÑA	jul-14	nov-14	13.00	0.04	CONCLUIDAS 2013-2017	14096320025	---	CAMINOS RURALES Y ALIMENTADORES
142	PUENTE VEHICULAR PASO DEL MONTESOBRE LA CARRETERA TLAPA-MARQUELIA, RANCHO ACEVEDO	jul-14	nov-14	10.20	0.03	CONCLUIDAS 2013-2017	14096320028	---	CAMINOS RURALES Y ALIMENTADORES
143	MODERNIZACION CARRETERA CHILAPA - SANTA CATARINA. DEL KM 1+500 AL KM 2+800	mar-14	nov-14	10.00	1.50	CONCLUIDAS 2013-2017	13096320005	---	CAMINOS RURALES Y ALIMENTADORES

COORDINACION GENERAL DE CENTROS SCT
DIRECCIÓN GENERAL ADJUNTA DE PLANEACIÓN Y DESARROLLO DE CENTROS SCT
SUBDIRECCIÓN DE INDICADORES DE GESTIÓN DE LOS CENTROS SCT



MES DE DIFUSIÓN: FEBRERO DE 2019

LISTADO DE OBRAS EN EL ESTADO DE GUERRERO

BALANCE DE OBRAS EN LA ENTIDAD CON CIERRE A: ENERO DE 2018

No.	Denominación	Fecha Inicio	Fecha Término	Inversión Total	Longitud (KM)	Situación actual	Registro de Cartera	PNI Publicado	Sector
144	CHILPANCINGO-OMILTEMI-JALEACA DE CATALAN-OMILTEMI, KM 18+400 AL KM 19+800	mar-14	nov-14	10.00	1.40	CONCLUIDAS 2013-2017	07096320010	---	CAMINOS RURALES Y ALIMENTADORES
145	OCOTITO-TLAHUIZAPA-COACOYULILLO-JALEACA DE CATALAN, DELKM 17+800 AL KM 19+000	mar-14	nov-14	10.00	1.20	CONCLUIDAS 2013-2017	08096320006	---	CAMINOS RURALES Y ALIMENTADORES
146	OXTOTITLAN-TLANIPATLAN-LAS LIMAS, KM 0+000 AL KM 1+300	sep-14	nov-14	10.00	1.30	CONCLUIDAS 2013-2017	14096320021	---	CAMINOS RURALES Y ALIMENTADORES
147	AYUTA-EL CORTIJO-EL RINCON, KM 4+000 AL KM 5+800	mar-14	nov-14	9.90	1.80	CONCLUIDAS 2013-2017	13096320001	---	CAMINOS RURALES Y ALIMENTADORES
148	ZIRANDARO-GUAYAMEO, KM 36+380 AL KM 37+280	ago-14	nov-14	5.00	0.90	CONCLUIDAS 2013-2017	14096320029	---	CAMINOS RURALES Y ALIMENTADORES
149	SAN PEDRO CHICHILA ATZALA, KM 3+200 AL KM 4+420	mar-14	nov-14	1.80	1.20	CONCLUIDAS 2013-2017	13096320006	---	CAMINOS RURALES Y ALIMENTADORES
150	AYUTLA- COLOTLIPA 0+000 AL 10+800	mar-14	dic-14	50.30	10.80	CONCLUIDAS 2013-2017	10096320014	---	CAMINOS RURALES Y ALIMENTADORES
151	AYUTLA - COLOTLIPA, TRAMO: DEL KM. 10+800 AL KM. 25+800	mar-14	dic-14	169.40	15.00	CONCLUIDAS 2013-2017	10096320014	---	CAMINOS RURALES Y ALIMENTADORES
152	BOCA DE LAGUNILLAS.	jul-13	dic-14	16.70	4.00	CONCLUIDAS 2013-2017	13096320002	---	CAMINOS RURALES Y ALIMENTADORES
153	LA PROVIDENCIA - SANTA ROSA, DEL KM 36+500 AL KM 37+000	mar-15	jun-15	5.00	0.50	CONCLUIDAS 2013-2017	05096320036	---	CAMINOS RURALES Y ALIMENTADORES
154	E.C. (IGUALA-CD. ALTAMIRANO)-LA MAGDALENA-ACACHAUTLA KM 2+400 AL KM 3+300	mar-15	jul-15	10.00	0.90	CONCLUIDAS 2013-2017	14096320022	---	CAMINOS RURALES Y ALIMENTADORES
155	CHILPANCINGO-OMILTEMI-JALEACA DE CATALAN-OMILTEMI, KM 19+800 AL KM 21+800	mar-15	ago-15	20.00	2.00	CONCLUIDAS 2013-2017	07096320010	---	CAMINOS RURALES Y ALIMENTADORES
156	MAYANALAN-SANTA CRUZ, KM 4+620 AL KM 5+600	mar-15	ago-15	10.00	0.98	CONCLUIDAS 2013-2017	14096320006	---	CAMINOS RURALES Y ALIMENTADORES

COORDINACION GENERAL DE CENTROS SCT
DIRECCIÓN GENERAL ADJUNTA DE PLANEACIÓN Y DESARROLLO DE CENTROS SCT
SUBDIRECCIÓN DE INDICADORES DE GESTIÓN DE LOS CENTROS SCT



MES DE DIFUSIÓN: FEBRERO DE 2019

LISTADO DE OBRAS EN EL ESTADO DE GUERRERO

BALANCE DE OBRAS EN LA ENTIDAD CON CIERRE A: ENERO DE 2018

No.	Denominación	Fecha Inicio	Fecha Término	Inversión Total	Longitud (KM)	Situación actual	Registro de Cartera	PNI Publicado	Sector
157	SANTA ROSA-SAN MIGUEL, KM 1+450 AL KM 2+450	mar-15	ago-15	10.00	1.00	CONCLUIDAS 2013-2017	14096320001	---	CAMINOS RURALES Y ALIMENTADORES
158	IGUALA-TEOLOAPAN-ARCELIA, KM 119+500 AL KM 122+000	mar-15	oct-15	36.00	2.50	CONCLUIDAS 2013-2017	14096320014	---	CAMINOS RURALES Y ALIMENTADORES
159	CRUZ GRANDE-PICO DEL MONTE, KM 10+500 AL KM 13+500	mar-15	nov-15	19.20	3.00	CONCLUIDAS 2013-2017	11096320008	---	CAMINOS RURALES Y ALIMENTADORES
160	PUENTE VEHICULAR JUCHITAN-EL CERRITO	mar-15	nov-15	19.20	0.08	CONCLUIDAS 2013-2017	14096320027	---	CAMINOS RURALES Y ALIMENTADORES
161	E.C.XOCHIHUEHUETLAN-TEPETLAPA, KM 0+000 AL KM 7+000	mar-15	nov-15	18.46	7.00	CONCLUIDAS 2013-2017	14096320030	---	CAMINOS RURALES Y ALIMENTADORES
162	CRUCERO IXCAPUZALCO-TLAPEXCO, KM 3+000 AL KM 7+500	mar-15	dic-15	28.10	4.50	CONCLUIDAS 2013-2017	14096320013	---	CAMINOS RURALES Y ALIMENTADORES
163	PAVIMENTACION DEL CAMINO PUERTO DEL ORO - SAN RAFAEL, KM 7+800 AL KM 10+800	sep-15	dic-15	19.20	3.00	CONCLUIDAS 2013-2017	10096320028	---	CAMINOS RURALES Y ALIMENTADORES
164	OCOTITO-TLAHUIZAPA-COACOYULILLO-JALEACA DE CATALAN, DEL KM 19+000 AL KM 22+100	mar-15	dic-15	18.20	3.10	CONCLUIDAS 2013-2017	08096320006	---	CAMINOS RURALES Y ALIMENTADORES
165	E.C.(IGUALA-CHILPANCINGO)-MEZCALA-TLAMAMACAN-SAN JUAN TOTOLCINTLA, KM 1+900 AL KM 4+900	mar-15	dic-15	16.10	4.00	CONCLUIDAS 2013-2017	14096320017	---	CAMINOS RURALES Y ALIMENTADORES
166	ZIRANDARO-GUAYAMEO, KM 38+790 AL KM 40+490	mar-15	dic-15	14.40	1.7	CONCLUIDAS 2013-2017	14096320029	---	CAMINOS RURALES Y ALIMENTADORES
167	PUEBLO HIDALGO-BUENAVISTA-RIO IGUAPA, DEL KM 0+000 AL KM 17+000	mar-15	dic-15	14.40	17.00	CONCLUIDAS 2013-2017	05096320020	---	CAMINOS RURALES Y ALIMENTADORES
168	IGUALAPA-LLANO GRANDE DE LOS HILARIOS, KMK 2+000 AL KM 5+200	mar-15	dic-15	14.40	3.20	CONCLUIDAS 2013-2017	13096320004	---	CAMINOS RURALES Y ALIMENTADORES
169	CERRO DEL VIGÍA - RISCALILLO - PLAYA LARGA, DEL KM. 2+060 AL KM. 2+800	sep-15	dic-15	14.40	2.80	CONCLUIDAS 2013-2017	14096320032	---	CAMINOS RURALES Y ALIMENTADORES

COORDINACION GENERAL DE CENTROS SCT
DIRECCIÓN GENERAL ADJUNTA DE PLANEACIÓN Y DESARROLLO DE CENTROS SCT
SUBDIRECCIÓN DE INDICADORES DE GESTIÓN DE LOS CENTROS SCT



MES DE DIFUSIÓN: FEBRERO DE 2019

LISTADO DE OBRAS EN EL ESTADO DE GUERRERO

BALANCE DE OBRAS EN LA ENTIDAD CON CIERRE A: ENERO DE 2018

No.	Denominación	Fecha Inicio	Fecha Término	Inversión Total	Longitud (KM)	Situación actual	Registro de Cartera	PNI Publicado	Sector
170	AYUTA-EL CORTIJO-EL RINCON, KM 5+800 AL KM 8+800	mar-15	dic-15	13.87	3.00	CONCLUIDAS 2013-2017	13096320001	---	CAMINOS RURALES Y ALIMENTADORES
171	TENEXPA-LA VIÑATA, KM 0+000 AL 2+600	mar-15	dic-15	12.91	2.60	CONCLUIDAS 2013-2017	14096320003	---	CAMINOS RURALES Y ALIMENTADORES
172	MODERNIZACION DEL CAMINO E.C. (ZIHUATANEJO - LAZARO CARDENAS) TRONCAL A CHUTLA, KM 0+000 AL KM 4+000	ago-15	dic-15	12.14	4.00	CONCLUIDAS 2013-2017	14096320008	---	CAMINOS RURALES Y ALIMENTADORES
173	CARRIZAL - ZAPOTE, DEL KM. 2+500 AL KM. 5+000	sep-15	dic-15	11.90	2.80	CONCLUIDAS 2013-2017	14096320015	---	CAMINOS RURALES Y ALIMENTADORES
174	OXTOTITLAN-TLANIPATLAN-LAS LIMAS, KM 1+300 AL KM 3+300	mar-15	dic-15	11.50	2.00	CONCLUIDAS 2013-2017	14096320021	---	CAMINOS RURALES Y ALIMENTADORES
175	BARRIO LOZANO-LAS PALMAS, KM 1+500 AL KM 4+000	sep-15	dic-15	10.70	2.50	CONCLUIDAS 2013-2017	14096320018	---	CAMINOS RURALES Y ALIMENTADORES
176	E.C. (CAYACO - HORQUETAS) - SAN JOSÉ GUATEMALA	ago-15	dic-15	10.54	1.05	CONCLUIDAS 2013-2017	14096320011	---	CAMINOS RURALES Y ALIMENTADORES
177	TEOLOAPAN-TOTOTEPEC. KM 8+500 AL KM 10+000	mar-15	dic-15	10.50	1.50	CONCLUIDAS 2013-2017	13096320003	---	CAMINOS RURALES Y ALIMENTADORES
178	CONSTRUCCION DE CARRETERA LAS JOYAS AL KM 30, MUNICIPIO DE ACAPULCO DE JUAREZ, GRO.,	sep-15	dic-15	10.00	2.50	CONCLUIDAS 2013-2017	15096320005	---	CAMINOS RURALES Y ALIMENTADORES
179	OLINALA-TEMALACATZINGO-HUEHUETECANCINGO-TOTOLAPA, DEL KM 11+040 AL KM 12+540	mar-15	dic-15	9.60	1.50	CONCLUIDAS 2013-2017	14096320033	---	CAMINOS RURALES Y ALIMENTADORES
180	MOCHITLAN - COAXTLAHUACAN, KM 12+000 AL KM 13+300	ago-15	dic-15	9.60	1.30	CONCLUIDAS 2013-2017	07096320011	---	CAMINOS RURALES Y ALIMENTADORES
181	COPALILLO - CASCALOTES, DEL KM 0+000 AL KM 2+000	may-15	dic-15	9.60	1.50	CONCLUIDAS 2013-2017	14096320004	---	CAMINOS RURALES Y ALIMENTADORES
182	E.C. (TLAPA-MARQUELIA)-COLOMBIA DE GUADALUPE--MESON DE IXTLAHUAC	mar-15	feb-16	14.40	2.50	CONCLUIDAS 2013-2017	14096320019	---	CAMINOS RURALES Y ALIMENTADORES

COORDINACION GENERAL DE CENTROS SCT
DIRECCIÓN GENERAL ADJUNTA DE PLANEACIÓN Y DESARROLLO DE CENTROS SCT
SUBDIRECCIÓN DE INDICADORES DE GESTIÓN DE LOS CENTROS SCT



MES DE DIFUSIÓN: FEBRERO DE 2019

LISTADO DE OBRAS EN EL ESTADO DE GUERRERO

BALANCE DE OBRAS EN LA ENTIDAD CON CIERRE A: ENERO DE 2018

No.	Denominación	Fecha Inicio	Fecha Término	Inversión Total	Longitud (KM)	Situación actual	Registro de Cartera	PNI Publicado	Sector
183	BOULEVARD HUAMUXTITLAN, DEL KM 213+020 AL KM 213+580	ago-15	feb-16	14.40	0.60	CONCLUIDAS 2013-2017	13096320009	---	CAMINOS RURALES Y ALIMENTADORES
184	PAVIMENTACIÓN SANTA ANA-AYAHUALULCO, KM. 10+000 KM. 10+600	ago-15	mar-16	4.80	0.90	CONCLUIDAS 2013-2017	07096320022	---	CAMINOS RURALES Y ALIMENTADORES
185	CERRO DEL VIGIA - RISCALILLO - PLAYA LARGA, KM. 2+800 AL KM. 3+300	feb-16	jun-16	11.00	0.50	CONCLUIDAS 2013-2017	14096320032	---	CAMINOS RURALES Y ALIMENTADORES
186	CHILAPA - SANTA CATARINA, KM. 2+800 AL KM. 4+300	feb-16	jun-16	10.00	1.50	CONCLUIDAS 2013-2017	13096320005	---	CAMINOS RURALES Y ALIMENTADORES
187	SANTA ANA - AYAHUALULCO, KM. 10+600 AL KM. 11+150	feb-16	jun-16	10.00	0.55	CONCLUIDAS 2013-2017	07096320022	---	CAMINOS RURALES Y ALIMENTADORES
188	IGUALAPA - LLANO GRANDE DE LOS HILARIOS, KM. 5+200 AL KM. 6+000	feb-16	jun-16	8.60	0.80	CONCLUIDAS 2013-2017	13096320004	---	CAMINOS RURALES Y ALIMENTADORES
189	E.C. (ZIHUATANEJO - LÁZARO CÁRDENAS) TRONCAL A CHUTLA, KM. 3+000 AL KM. 3+600	feb-16	jun-16	3.00	0.60	CONCLUIDAS 2013-2017	14096320008	---	CAMINOS RURALES Y ALIMENTADORES
190	OCOTITO - TLAHUIZAPA - COACOYULILLO - JALEACA DE CATALAN, KM. 22+100 AL KM. 25+000	feb-16	jul-16	20.00	2.90	CONCLUIDAS 2013-2017	08096320006	---	CAMINOS RURALES Y ALIMENTADORES
191	PETATLAN-PIEDRA DE VELIANO-EL CAMALOTE, KM. 6+500 AL KM. 10+500	feb-16	jul-16	20.00	4.00	CONCLUIDAS 2013-2017	14096320025	---	CAMINOS RURALES Y ALIMENTADORES
192	EL TERRERO - LA LADRILLERA, 17+000 AL KM. 18+000	feb-16	jul-16	19.20	1.00	CONCLUIDAS 2013-2017	12096320016	---	CAMINOS RURALES Y ALIMENTADORES
193	E.C. (FILO CABALLOS - PUERTO DEL GALLO) - YEXTLA, KM. 5+000 AL KM. 7+600	feb-16	jul-16	18.00	2.60	CONCLUIDAS 2013-2017	14096320016	---	CAMINOS RURALES Y ALIMENTADORES
194	MAZATLÁN - EL SALADO Y RAMAL A LAGUNILLA, KM. 3+700 AL KM. 6+000	feb-16	jul-16	15.00	2.30	CONCLUIDAS 2013-2017	12096320012	---	CAMINOS RURALES Y ALIMENTADORES
195	CARRIZAL-ZAPOTE, KM. 0+000 AL KM. 2+500	feb-16	jul-16	15.00	2.50	CONCLUIDAS 2013-2017	14096320015	---	CAMINOS RURALES Y ALIMENTADORES

COORDINACION GENERAL DE CENTROS SCT
DIRECCIÓN GENERAL ADJUNTA DE PLANEACIÓN Y DESARROLLO DE CENTROS SCT
SUBDIRECCIÓN DE INDICADORES DE GESTIÓN DE LOS CENTROS SCT



MES DE DIFUSIÓN: FEBRERO DE 2019

LISTADO DE OBRAS EN EL ESTADO DE GUERRERO

BALANCE DE OBRAS EN LA ENTIDAD CON CIERRE A: ENERO DE 2018

No.	Denominación	Fecha Inicio	Fecha Término	Inversión Total	Longitud (KM)	Situación actual	Registro de Cartera	PNI Publicado	Sector
196	SAN LUIS ACATLAN - NEJAPA - CAMALOTILLO, KM 6+000 AL KM. 7+500	feb-16	jul-16	9.60	1.50	CONCLUIDAS 2013-2017	15096320010	---	CAMINOS RURALES Y ALIMENTADORES
197	E.C. (IGUALA CHILPANCINGO) - MEZCALA - TLAMAMACAN - SAN JUAN TOTOLCINTLA, KM. 4+900 AL KM. 7+900	feb-16	ago-16	20.00	3.00	CONCLUIDAS 2013-2017	14096320017	---	CAMINOS RURALES Y ALIMENTADORES
198	AYUTLA - EL CORTIJO - EL RINCON, KM. 9+300 AL KM. 11+000	feb-16	nov-16	20.16	1.70	CONCLUIDAS 2013-2017	13096320001	---	CAMINOS RURALES Y ALIMENTADORES
199	OLINALA - TEMALACATZINGO - HUEHUETECANZINGO - TOTOLAPAN - HUAMUXTITLAN, KM. 12+540 AL KM. 14+540	feb-16	nov-16	13.44	2.00	CONCLUIDAS 2013-2017	14096320033	---	CAMINOS RURALES Y ALIMENTADORES
200	E.C. (TLAPA - MARQUELIA) - COLOMBIA DE GUADALUPE - MESON DE IXTLAHUAC, TRAMO, KM. 3+080 AL KM. 4+780	feb-16	dic-16	14.40	1.70	CONCLUIDAS 2013-2017	14096320019	---	CAMINOS RURALES Y ALIMENTADORES
201	PROVIDENCIA - SANTA ROSA	ago-16	dic-16	30.00	5.00	CONCLUIDAS 2013-2017	05096320036	---	CAMINOS RURALES Y ALIMENTADORES
202	NUEVO POBLADO (PRESA EL CARACOL) - TLACOTEPEC	ago-16	dic-16	30.00	5.00	CONCLUIDAS 2013-2017	10096320020	---	CAMINOS RURALES Y ALIMENTADORES
203	LUCERITO - TLACOAPA	ago-16	dic-16	22.00	3.70	CONCLUIDAS 2013-2017	05096320013	---	CAMINOS RURALES Y ALIMENTADORES
204	PUERTO DEL VARAL - CORRAL DE PIEDRA	ago-16	dic-16	20.00	15.00	CONCLUIDAS 2013-2017	10096320031	---	CAMINOS RURALES Y ALIMENTADORES
205	: COCHOAPA-LINDA VISTA E.C. TLAPA DE COMONFORT-ALCOZAUCA DE GUERRERO, TRAMO: DEL KM. 22+000 AL KM. 25+500	ago-16	dic-16	12.30	4.20	CONCLUIDAS 2013-2017	11096320012	---	CAMINOS RURALES Y ALIMENTADORES
206	COCHOAPA-LINDA VISTA E.C. TLAPA DE COMONFORT-ALCOZAUCA DE GUERRERO, TRAMO: DEL KM. 30+000 AL KM. 32+000	ago-16	dic-16	12.30	2.00	CONCLUIDAS 2013-2017	11096320012	---	CAMINOS RURALES Y ALIMENTADORES
207	E.C (IGUALA-CHILPANCINGO) - PANTLA DE ZAPOTAL - CEJA BLANCA - IGUALA	ago-16	dic-16	10.00	3.10	CONCLUIDAS 2013-2017	14096320023	---	CAMINOS RURALES Y ALIMENTADORES
208	E.C. (Iguala-Chilpancingo)-Pantla del Zapotal-Ceja Blanca-Iguala, Tramo: del km. 4+750 al km. 6+500	ago-16	dic-16	10.00	2.00	CONCLUIDAS 2013-2017	14096320023	---	CAMINOS RURALES Y ALIMENTADORES

COORDINACION GENERAL DE CENTROS SCT
DIRECCIÓN GENERAL ADJUNTA DE PLANEACIÓN Y DESARROLLO DE CENTROS SCT
SUBDIRECCIÓN DE INDICADORES DE GESTIÓN DE LOS CENTROS SCT



MES DE DIFUSIÓN: FEBRERO DE 2019

LISTADO DE OBRAS EN EL ESTADO DE GUERRERO

BALANCE DE OBRAS EN LA ENTIDAD CON CIERRE A: ENERO DE 2018

No.	Denominación	Fecha Inicio	Fecha Término	Inversión Total	Longitud (KM)	Situación actual	Registro de Cartera	PNI Publicado	Sector
209	SANTA ROSA - SAN MIGUEL	ago-16	dic-16	7.00	1.00	CONCLUIDAS 2013-2017	14096320001	---	CAMINOS RURALES Y ALIMENTADORES
210	AYUTLA - COLOTLIPA, TRAMO: DEL KM. 25+800 AL KM. 42+000	jun-16	dic-16	196.00	17.20	CONCLUIDAS 2013-2017	10096320014	---	CAMINOS RURALES Y ALIMENTADORES
211	CHILPANCINGO – OMILTEMI – JALEACA DE CATALÁN – CRUZ DE OCOTE	ago-16	dic-16	30.00	4.60	CONCLUIDAS 2013-2017	07096320010	---	CAMINOS RURALES Y ALIMENTADORES
212	PUERTO DEL GALLO - CRUZ DE OCOTE - FILO DE CABALLOS	ago-16	dic-16	30.00	5.00	CONCLUIDAS 2013-2017	08096320004	---	CAMINOS RURALES Y ALIMENTADORES
213	IGUALA- TELOLOAPAN –ARCELIA, TRAMO DEL KM. 117+500 AL KM. 119+500.	abr-16	dic-16	30.00	2.00	CONCLUIDAS 2013-2017	13096320014	---	CAMINOS RURALES Y ALIMENTADORES
214	TLACOTEPEC – ACATLÁN DEL RÍO	ago-16	dic-16	28.00	4.70	CONCLUIDAS 2013-2017	10096320030	---	CAMINOS RURALES Y ALIMENTADORES
215	COCHOAPA – LINDA VISTA – E.C. TLAPA DE COMONFORT – ALCOZAUCA DE GUERRERO, TRAMO: DEL KM. 31+140 AL KM. 32+640, EN EL MUNICIPIO DE COCHOAPA	feb-17	may-17	13.00	4 PUENTES	CONCLUIDAS 2013-2017	11096320012	---	CAMINOS RURALES Y ALIMENTADORES
216	PANTLA DEL ZAPOTAL-CEJA BLANCA, TRAMO: DEL KM. 6+500 AL KM. 7+900	jul-17	nov-17	10.00	1.40	CONCLUIDAS 2013-2017	14096320023	---	CAMINOS RURALES Y ALIMENTADORES
217	VILLA DE AYALA-IXCATEPEC, TRAMO: DEL KM. 5+200 AL KM. 7+000	jul-17	dic-17	13.00	18.10	CONCLUIDAS 2013-2017	09096320005	---	CAMINOS RURALES Y ALIMENTADORES
218	CHILAPA – SANTA CATARINA, TRAMO: DEL KM. 4+300 AL KM. 6+100	oct-17	dic-17	13.00	1.80	CONCLUIDAS 2013-2017	13096320005	---	CAMINOS RURALES Y ALIMENTADORES
219	AYUTLA-COLOTLIPA, SUBTRAMO: KM 10+800 AL KM 31+700	mar-14	dic-19	229.40	20.90	PROCESO 2018-2027	10096320014	---	CAMINOS RURALES Y ALIMENTADORES
220	VALLECITOS DE ZARAGOZA- FRESNOS DE PUERTO RICO FILO MAYOR	mar-19	dic-19	2,056.00	223.00	PROYECTADAS 2019-2024	N/A	PE	CAMINOS RURALES Y ALIMENTADORES
221	AYUTLA- COLOTLIPA KM. 31+700 AL KM 77+440 Y 77+440 AL 89+440	mar-19	dic-19	864.10	57.74	PROYECTADAS 2019-2024	10096320014	PE	CAMINOS RURALES Y ALIMENTADORES

COORDINACION GENERAL DE CENTROS SCT
DIRECCIÓN GENERAL ADJUNTA DE PLANEACIÓN Y DESARROLLO DE CENTROS SCT
SUBDIRECCIÓN DE INDICADORES DE GESTIÓN DE LOS CENTROS SCT



MES DE DIFUSIÓN: FEBRERO DE 2019

LISTADO DE OBRAS EN EL ESTADO DE GUERRERO

BALANCE DE OBRAS EN LA ENTIDAD CON CIERRE A: ENERO DE 2018

No.	Denominación	Fecha Inicio	Fecha Término	Inversión Total	Longitud (KM)	Situación actual	Registro de Cartera	PNI Publicado	Sector
222	FRESNOS DE PUERTO RICO- LAURELES	mar-19	dic-19	10.99	50.00	PROYECTADAS 2019-2024	N/A	PE	CAMINOS RURALES Y ALIMENTADORES
223	LAURELES- E. C. (FILO DE CABALLOS-ATOYAC DE ALVAREZ) FILO MAYOR	feb-19	dic-20	295.02	27.00	PROYECTADAS 2019-2024	N/A	PE	CAMINOS RURALES Y ALIMENTADORES
224	CONSERVACIÓN DE CAMINOS RURALES Y ALIMENTADORES SCT	abr-18	nov-18	204.70	36 CAMINOS	CONCLUIDAS 2018	17092100003	---	CONSERVACION DE CAMINOS RURALES Y
225	PAQUETE DE 44 DE CONSERVACION DE CAMINOS RURALES Y ALIMENTADORES	mar-15	jul-15	187.08	223.30	CONCLUIDAS 2013-2017	14092100002	---	CONSERVACION DE CAMINOS RURALES Y
226	CONSERVACION DE CAMINOS RURALES Y ALIMENTADORES	feb-16	jun-16	390.20	877.00	CONCLUIDAS 2013-2017	15092100001	---	CONSERVACION DE CAMINOS RURALES Y
227	ZITLALA-APANGO, TRAMO: DEL KM. 21+200 AL KM. 23+000	feb-17	may-17	13.00	1.80	CONCLUIDAS 2013-2017	16092100004	---	CONSERVACION DE CAMINOS RURALES Y
228	CONSERVACION DE CAMINOS RURALES Y ALIMENTADORES	feb-17	nov-17	130.00	14 CAMINOS	CONCLUIDAS 2013-2017	16092100004	---	CONSERVACION DE CAMINOS RURALES Y
229	REORGANIZACION DE LA ESTACION DE COMBUSTIBLES DE ACAPULCO	mar-19	dic-19	40.00	ESTUDIOS	PROYECTADAS 2019-2024	N/A	PE	AEROPUERTOS
230	AMPLIACION AEROPUERTO DE ZIHUATANEJO	ago-19	dic-21	485.00	AEROPUERTO	PROYECTADAS 2019-2024	N/A	PE	AEROPUERTOS
231	AMPLIACION AEROPUERTO ACAPULCO	ago-16	abr-18	567.00	AEROPUERTO	ENTREGADA 2018	N/A	PE	AEROPUERTOS