

Información económica y estatal Chiapas

Contenido

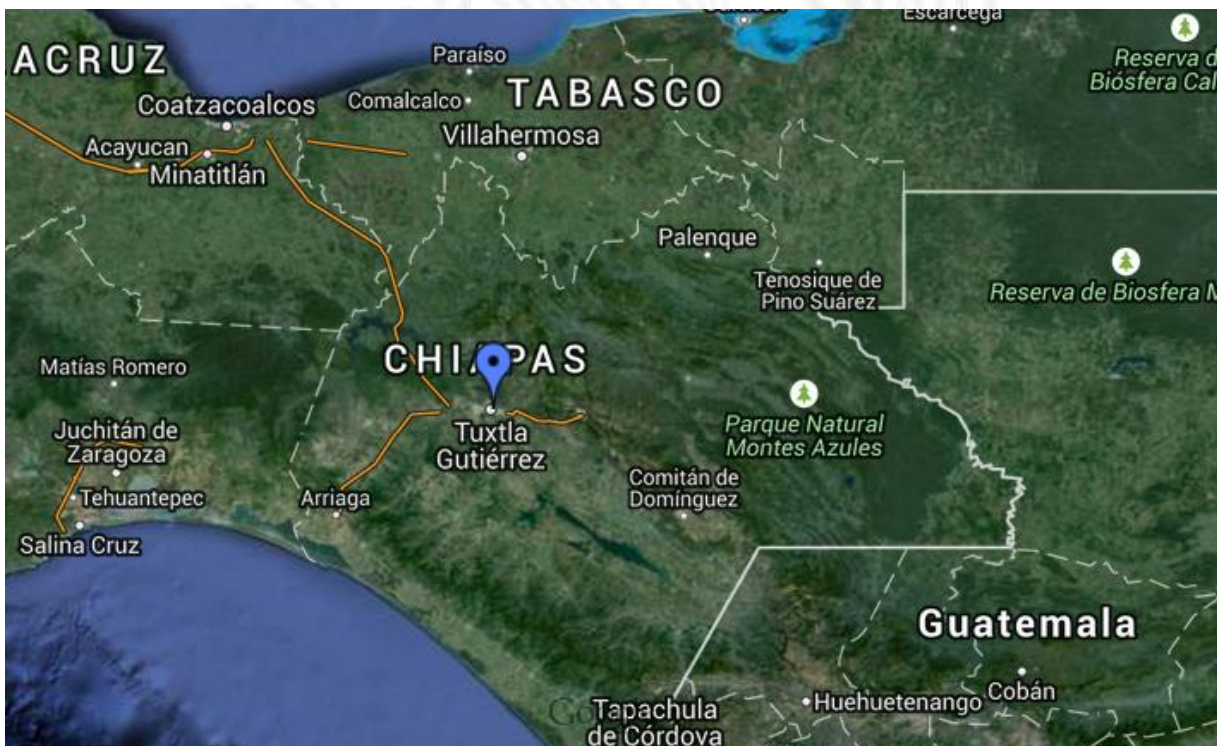
<u>Geografía y Población</u>	2
<u>Actividad Económica</u>	4
<u>Sector Externo</u>	8
<u>Ciencia y Tecnología</u>	10
<u>Directorio</u>	11
<u>Informe de Labores</u>	11

Geografía y Población

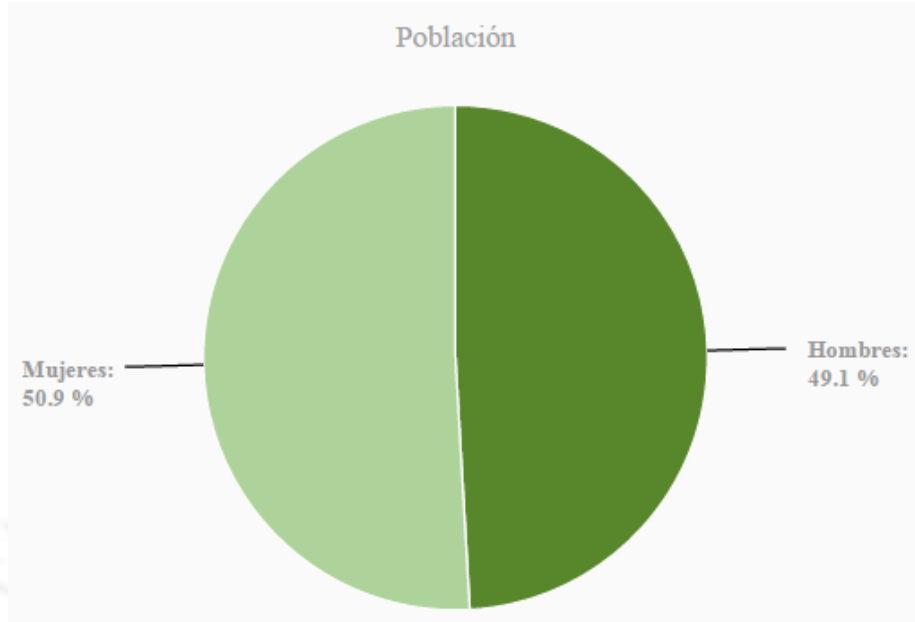


Palacio de Gobierno
Fuente: <http://fronterasurmx.org>

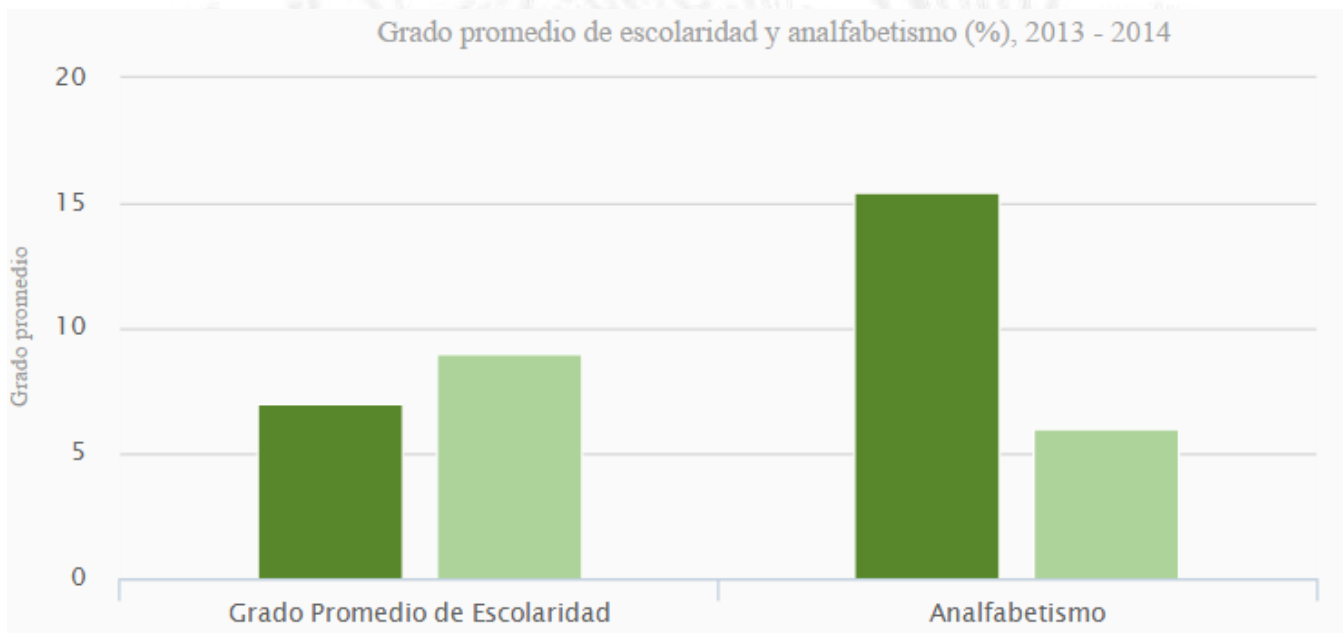
El estado de Chiapas cuenta con una superficie de 73,311 km². Se localiza en el extremo suroeste del país. El clima es cálido húmedo, principalmente, con una temperatura media anual entre 18 grados centígrados, en los Altos de Chiapas, y 28 grados centígrados en la Llanura Costeña, con una precipitación total anual que varía entre 1,200 y 4,000 mm¹.



La población total es de 4,796,580 personas, de las cuales el 50.9% son mujeres y el 49.1% hombres, según el Censo de Población y Vivienda 2010. El 51% se encuentra en áreas rurales.



En lo que respecta al nivel educativo, en el periodo 2013-2014 tuvo un grado promedio de escolaridad de 7.0 por debajo del promedio nacional que es de 9.0, y un alto índice de analfabetismo (15.5%) en comparación con el total nacional (6.0%)².



Referencias:

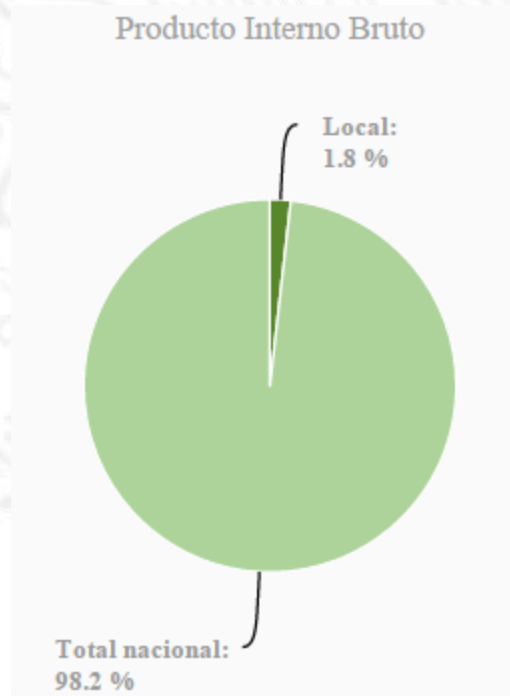
- 1 Instituto Nacional de Estadística y Geografía (INEGI) 2010.
- 2 Sistema Educativo de los Estados Unidos Mexicanos, Secretaría de Educación Pública. Principales cifras, ciclo escolar 2013-2014.

Actividad Económica



Chiapas, principal productor de Café de gran calidad
Fuente: Secretaría de Economía

El Producto Interno Bruto (PIB) de Chiapas en 2013^{p/} representó el 1.8% con respecto al total nacional y en comparación con el año anterior tuvo una disminución de -1.7%¹.



El indicador trimestral de la actividad económica estatal (ITAEE), ofrece un panorama de la situación y evolución económica del estado en el corto plazo. Para el segundo trimestre de 2015, Chiapas registró un decremento en su índice de actividad económica de -2.0% con respecto al mismo periodo del año anterior¹.

Indicador Trimestral de la Actividad Económica Estatal		
Denominación	Variación % 2do Trimestre 2015 ^{*p/}	Posición a nivel nacional
Total Nacional	2.2	
Chiapas	-2.0	31
Actividades primarias	7.7	11
Actividades secundarias	-8.4	31
Actividades terciarias	-0.4	30

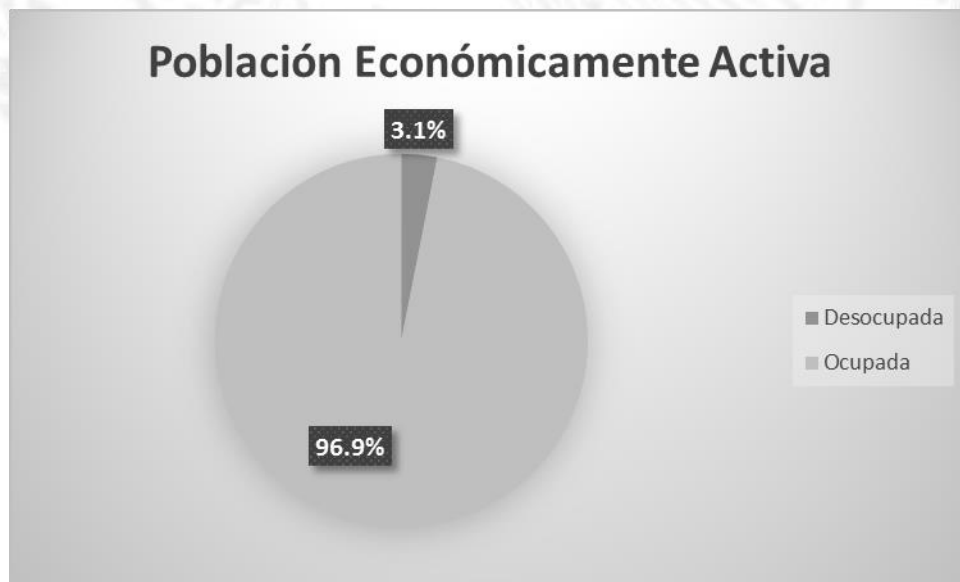
*Variación porcentual real respecto al mismo periodo del año anterior.

Por grupo de actividad económica**, las actividades primarias registraron una variación anual positiva de 7.7%. Mientras que las secundarias y terciarias registraron una disminución de -8.4 y -0.4% respectivamente. Siendo las secundarias las que más contribuyeron en el comportamiento de la entidad.

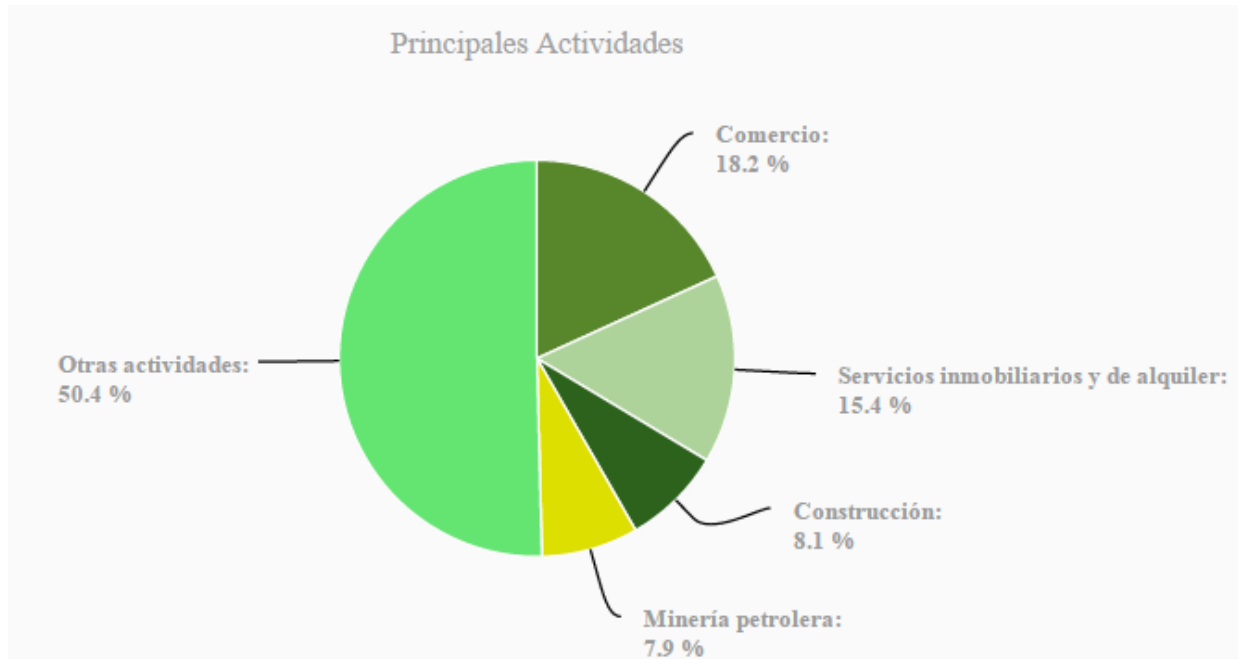
Según cifras del INEGI, al mes de noviembre de 2015, la ciudad de Tapachula registró una tasa de inflación anual de 2.13%, por debajo de la inflación nacional (2.21%).

De acuerdo al Directorio Estadístico Nacional de Unidades Económicas², esta entidad federativa cuenta con 154,511 Unidades Económicas, lo que representa el 3.5% del total en nuestro país.

Al tercer trimestre de 2015, la Población Económicamente Activa (PEA)*** ascendió a 1,978,033 personas, lo que representó el 56.3% de la población en edad de trabajar. Del total de la PEA, el 96.9% está ocupada y el 3.1% desocupada³.



Entre las principales actividades se encuentran: comercio (18.2%); servicios inmobiliarios y de alquiler de bienes muebles e intangibles (15.4%); construcción (8.1%); minería petrolera (7.9%); y, servicios educativos (7.6%). Juntas representan el 57.2% del PIB estatal¹.



Los sectores estratégicos son: agroindustria, turismo, energías alternativas y artesanías⁴.

En el rubro de infraestructura productiva el estado cuenta con los dos parques industriales⁴:

- Parque Industrial Puerto Chiapas
- Recinto Fiscalizado Estratégico, Puerto Chiapas

De acuerdo con el Anuario estadístico y geográfico por entidad federativa 2013, el estado de Chiapas contaba en 2012 con una longitud carretera de 22,976 km, 567.7 km de vías férreas, un puerto considerado como de altura, cuya actividad preponderante es la comercial, tres aeropuertos internacionales y 31 aeródromos¹.

Según el informe Doing Business 2014⁵, publicado por el Banco Mundial (BM) y la Corporación Financiera Internacional (CFI), que clasifica a las economías por su facilidad para hacer negocios, la ciudad de Tuxtla Gutiérrez, Chiapas, ocupa el 5° lugar en México, a diferencia del informe anterior donde ocupó el 3°.

Asimismo, al desagregar este indicador, se observa que Chiapas ocupa el 26° lugar para apertura de un negocio, el 4° respecto al manejo de permisos de construcción, el 8° en registro de propiedades, y el 8° en cumplimiento de contratos.

Referencias:

- 1 Instituto Nacional de Estadística y Geografía (INEGI)
- 2 Directorio Estadístico Nacional de Unidades Económicas (DENUE), Instituto Nacional de Estadística y Geografía (INEGI). Quinta versión (DENUE interactivo 10/2013).
- 3 Resultados de la Encuesta Nacional de Ocupación y Empleo (ENOE). Cifras durante el tercer trimestre 2015 [13 de noviembre, 2015]. Instituto Nacional de Estadística y Geografía (INEGI).

- 4 Delegación Federal de Chiapas 2014.
5 <<http://espanol.doingbusiness.org/data/exploreconomies/mexico>>

p/ Cifras preliminares.

** Las actividades primarias están relacionadas con la agricultura, ganadería, aprovechamiento forestal, pesca y caza. Las actividades secundarias corresponden a los sectores dedicados a la industria de la minería, manufacturas, construcción y electricidad. Finalmente, las actividades terciarias conciernen al comercio, transportes, correos y almacenamiento, entre otras.

*** Personas de 14 años y más que durante el periodo de referencia realizaron o tuvieron una actividad económica (población ocupada) o buscaron activamente realizar una en algún momento del mes anterior al día de la entrevista (población desocupada).

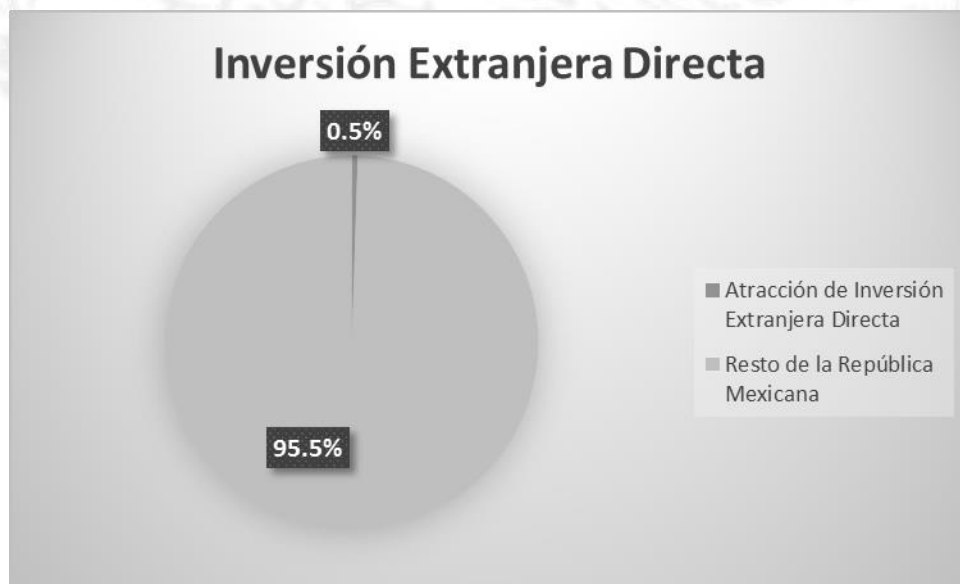


Sector Externo

Según cifras del Instituto Nacional de Estadística y Geografía (INEGI) y la Secretaría de Economía (SE)¹, durante 2013 Chiapas ocupó el 21° lugar por el valor de sus exportaciones, que alcanzaron un monto de 1,611.2 mdd*, lo que representó el 0.5% a nivel nacional. Destacó como principal actividad la extracción de petróleo y gas con un valor en sus exportaciones de 854.5 mdd, lo que representó el 53.0%. Considerando las actividades agropecuarias y pesqueras, la entidad también exportó café, sandía, y semillas².



De enero-septiembre de 2015, la entidad atrajo una Inversión Extranjera Directa (IED) de 97.8 mdd, lo que representó el 0.5% del total nacional³.



Con respecto a las remesas, se alcanzó un total de 439.7 mdd durante el periodo enero-septiembre de 2015^{P/}, lo que significó un crecimiento del 15.9% respecto al mismo periodo del año anterior. Ocupó el 17º lugar en el país, ya que concentró el 2.4% del total nacional⁴.

Referencias:

- 1 Instituto Nacional de Estadística y Geografía, Secretaría de Economía. *Estadísticas de Exportaciones por Entidad Federativa (Resultados 2007-2013)*.
<http://www.economia.gob.mx/files/delegaciones/tabulados_exportaciones_entidad_federativa20072012.pdf>
- 2 Delegación Federal de Chiapas 2013.
- 3 Secretaría de Economía. *Cifras notificadas y actualizadas al 30 de septiembre de 2015*.
<<http://www.economia.gob.mx/comunidad-negocios/competitividad-normatividad/inversion-extranjera-directa/estadistica-oficial-de-ied-en-mexico>>
- 4 Banco de México (BANXICO), enero – septiembre 2015.

P/ Cifras preliminares.

** Se consideran únicamente las actividades económicas relacionadas con la extracción de petróleo, minería no petrolera e industrias manufactureras.*

Ciencia y Tecnología

De acuerdo al Ranking Nacional de Ciencia, Tecnología e Innovación 2013*, publicado por el Foro Consultivo Científico y Tecnológico (FCCyT), la entidad se ubica en la 29ª posición de las 32 entidades. Entre los principales indicadores que reporta dicho ranking, la entidad ocupa los siguientes lugares¹:

- 25º en Infraestructura académica y de investigación
- 30º en Inversión en ciencia, tecnología e innovación
- 27º en Productividad científica e innovadora
- 32º en Tecnologías de la Información y Comunicaciones



Referencias:

1 Foro Consultivo Científico y Tecnológico (FCCyT). <<http://www.foroconsultivo.org.mx/home/index.php/libros-publicados/estadisticas-en-cti/1991-ranking-nacional-de-ciencia-tecnologia-e-innovacion-2013>>

* El objetivo general es brindar a las comunidades de Ciencia, Tecnología e Innovación, así como a los tomadores de decisiones tanto en el ámbito federal como estatal, una perspectiva de análisis desde diez dimensiones. Asimismo, que las comunidades se apropien de esta herramienta y la consideren en el análisis y en las propuestas para responder a los retos y oportunidades relacionadas con la redefinición de políticas públicas diferenciadas e inclusivas en el ámbito estatal y regional.

Directorio



Delegación en Tuxtla Gutiérrez

Delegado: Lic. Juan Carlos López Fernández

Dirección: Boulevard Andrés Serra Rojas No. 1090, Edificio Anexo, Nivel 1, Sección A, de la Torre Chiapas, Colonia Paso Limón, C.P. 29045, Tuxtla Gutiérrez, Chiapas

Teléfonos: Lada (01) (961) 602 7800 Ext. 84901

Correo electrónico: carlos.lopez@economia.gob.mx

Semblanza

Originario del municipio de La Trinitaria, Chiapas. Nació el 7 de Noviembre de 1965 y obtuvo el título de licenciado en Ciencias Políticas y Administración Pública en la Universidad Iberoamericana.

En la Administración Pública Federal y estatal se ha desempeñado como Secretario Particular del Director General Adjunto de Modernización Tecnológica del Consejo Nacional de Ciencia y Tecnología (CONACYT), del Director General de Planeación, Programación y Presupuesto de la Secretaría de Educación Pública (SEP), del Jefe de la Unidad de Promoción de Inversiones de la Secretaría de Energía (SENER), y como Asesor de la Unidad Política y Control Presupuestal de la Secretaría de Hacienda y Crédito Público (SHCP), fue representante en el Distrito Federal del municipio de Tuxtla Gutiérrez, Chiapas y se desempeñó como Coordinador General de Comunicación Social del Gobierno de Chiapas.

También fue Director de Capacitación y Fuerza de Ventas de la Aseguradora Hidalgo y Consultor Presidente de LR&B Consultores, donde fue el encargado del cabildeo de la introducción de gas natural ante el gobierno de la Ciudad de México.

Fungió como Diputado local de la LXIII Legislatura del Congreso de Chiapas y Diputado de la LXI Legislatura Federal, en la que fue Presidente de la Comisión Especial para la Atención de los Asuntos de la Frontera Sur; en 2012 toma protesta como Presidente del Instituto de Población y Ciudades Rurales.

[Informe de Labores](#)



Subdelegación en Tapachula

Subdelegado: Lic. Carlos Calderón Ordoñez

Dirección: Av. Rialfer s/n y Blvd. Díaz Ordaz, entre 17 Oriente Prolongación Col. Conjunto Cedros de Erika, C.P. 30740

Teléfonos: Lada (01) (962) 625 3189, 625 3110 y 626 2273

Correo electrónico: carlos.calderon@economia.gob.mx

