

## Información económica y estatal Estado de México

### Contenido

<a href="#"><u>Geografía y Población</u></a>	2
<a href="#"><u>Actividad Económica</u></a>	4
<a href="#"><u>Sector Externo</u></a>	8
<a href="#"><u>Ciencia y Tecnología</u></a>	10
<a href="#"><u>Directorio</u></a>	11
<a href="#"><u>Informe de Labores</u></a>	11

## Geografía y Población



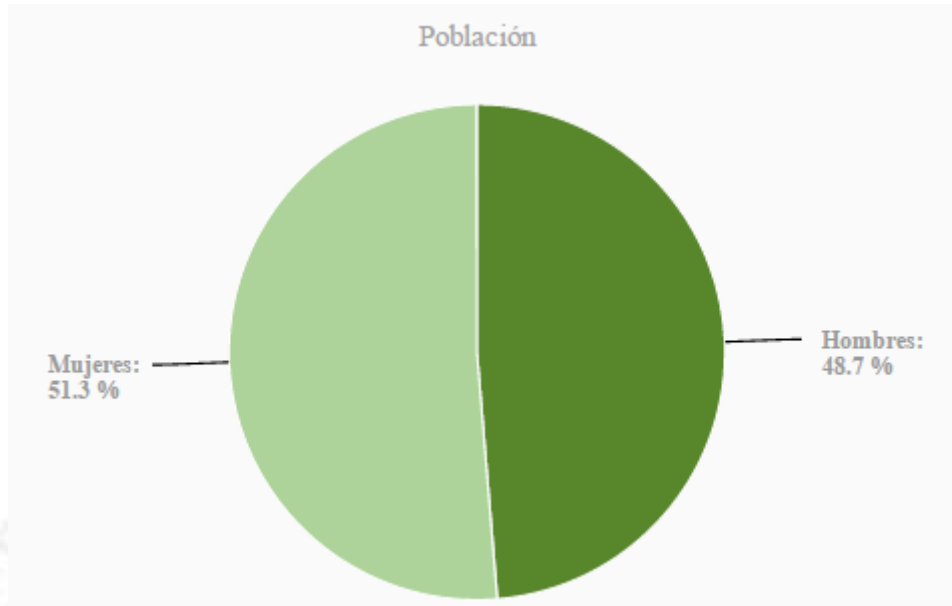
Plaza González Arratia

Fuente: Fuente: <http://www.travelbymexico.com/toluca>

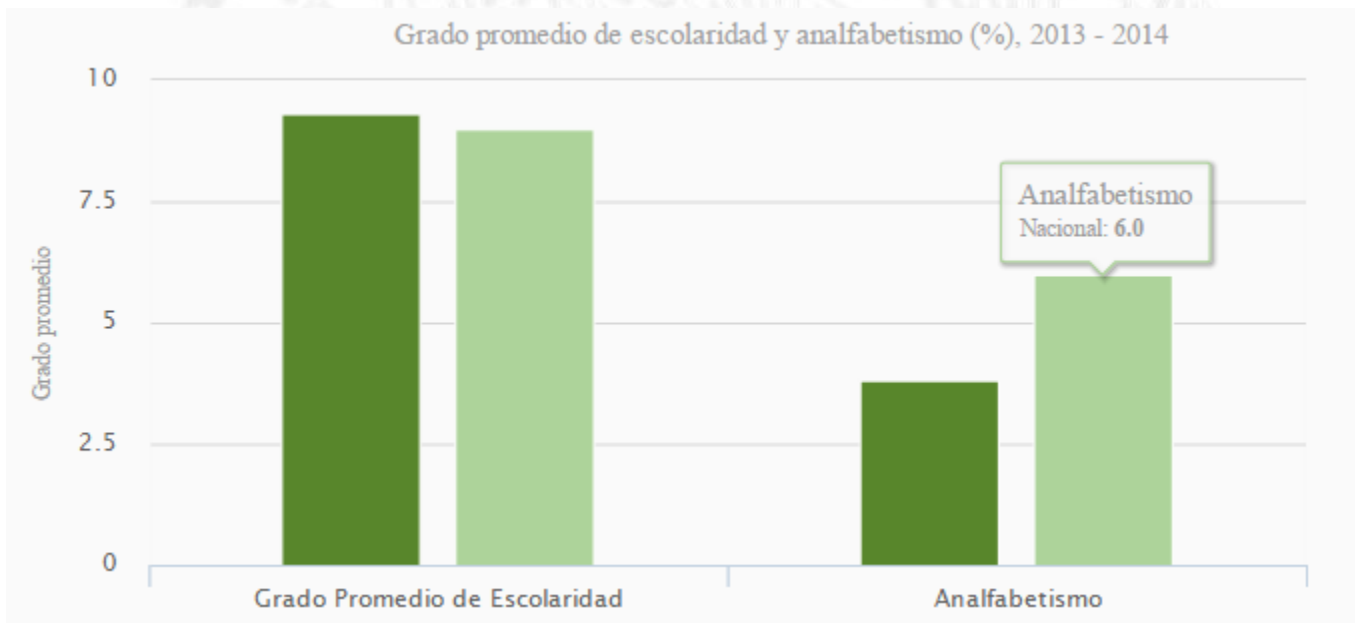
El Estado de México cuenta con una superficie de 22,351 km<sup>2</sup>. Se localiza en el centro del país. El clima es templado subhúmedo, principalmente, con una temperatura media anual de 14.7 grados centígrados, y una precipitación total anual de 900 mm<sup>1</sup>.



La población total es de 15,175,862 personas, de las cuales el 51.3% son mujeres y el 48.7% hombres, según el Censo de Población y Vivienda 2010. El 87% se encuentra en áreas urbanas.



En lo que respecta al nivel educativo, en el periodo 2013-2014 tuvo un grado promedio de escolaridad de 9.3 por encima del promedio nacional que es de 9.0, y un bajo índice de analfabetismo (3.8%) en comparación con el total nacional (6.0%)<sup>2</sup>.



Referencias:

- 1 Instituto Nacional de Estadística y Geografía (INEGI) 2010.
- 2 Sistema Educativo de los Estados Unidos Mexicanos, Secretaría de Educación Pública. Principales cifras, ciclo escolar 2013-2014.

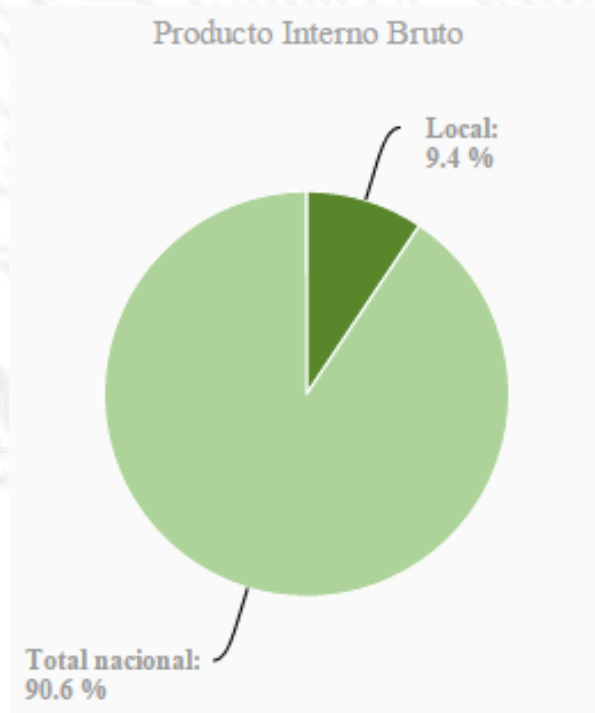
[Regresar](#)

## Actividad Económica



Parque Tecnológico Tecnopolo Esmeralda  
Fuente: Secretaría de Desarrollo Económico y FIDEPAR

El Producto Interno Bruto (PIB) del Estado de México en 2013<sup>p/</sup> representó 9.4% con respecto al total nacional y en comparación con el año anterior tuvo un incremento del 1.1%<sup>1</sup>.



El indicador trimestral de la actividad económica estatal (ITAEE), ofrece un panorama de la situación y evolución económica del estado en el corto plazo. Para el segundo trimestre de 2015, el Estado de México registró un incremento en su índice de actividad económica de 1.0% con respecto al mismo periodo del año anterior<sup>1</sup>.

Indicador Trimestral de la Actividad Económica Estatal		
Denominación	Variación % 2do Trimestre 2015 <sup>*p/</sup>	Posición a nivel nacional
Total Nacional	2.2	
Estado de México	1.0	24
Actividades primarias	-8.2	30
Actividades secundarias	-0.2	17
Actividades terciarias	1.8	27

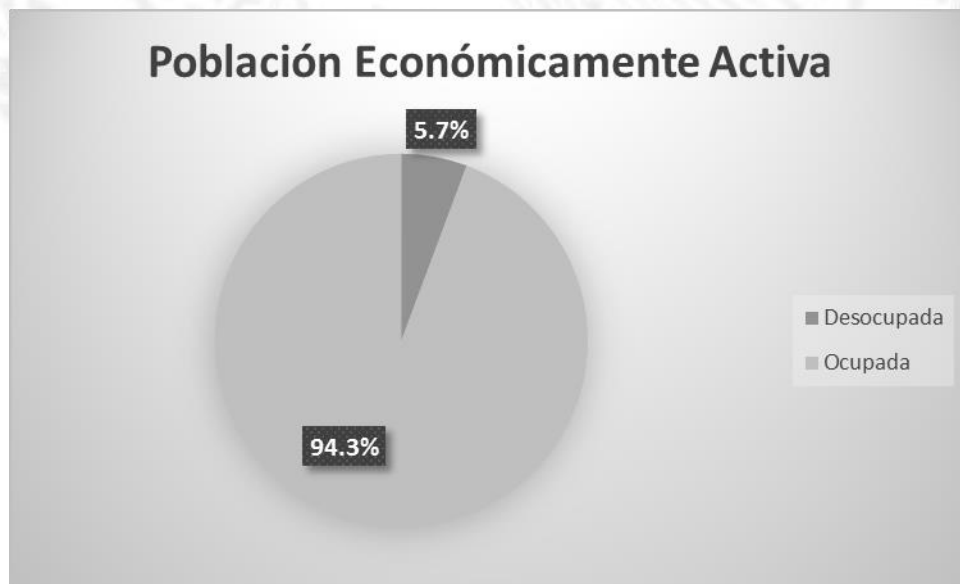
\*Variación porcentual real respecto al mismo periodo del año anterior.

Por grupo de actividad económica\*\*, las actividades primarias y secundarias registraron una disminución de -8.2 y -0.2%, respectivamente; mientras que las terciarias aumentaron 1.8%. Siendo las actividades terciarias las que más contribuyeron al desempeño económico de la entidad.

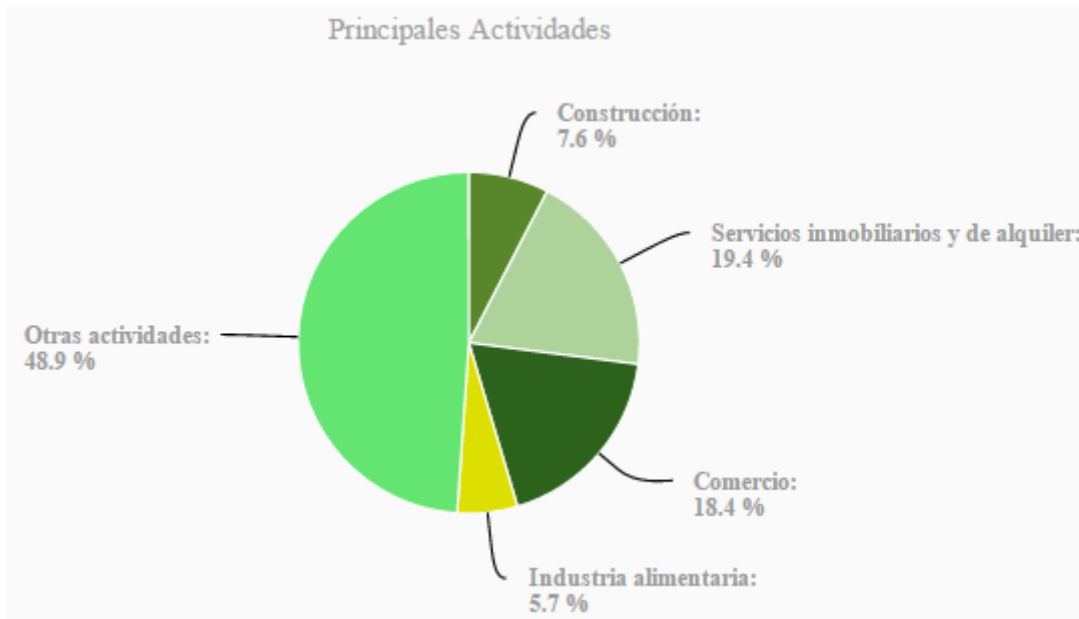
Según cifras del INEGI, al mes de noviembre de 2015, la Ciudad de Toluca registró una tasa de inflación anual de 2.31%, por encima de la inflación nacional (2.21%).

De acuerdo al Directorio Estadístico Nacional de Unidades Económicas<sup>2</sup>, esta entidad federativa cuenta con 535,580 Unidades Económicas, lo que representa el 12.1% del total en nuestro país.

Al tercer trimestre de 2015, la Población Económicamente Activa (PEA)\*\*\* ascendió a 7,499,357 personas, lo que representó el 60.3% de la población en edad de trabajar. Del total de la PEA, el 94.3% está ocupada y el 5.7% desocupada<sup>3</sup>.



Entre las principales actividades se encuentran: servicios inmobiliarios y de alquiler de bienes muebles e intangibles (19.4%); comercio (18.4%); construcción (7.6%); industria alimentaria (5.7%); y, fabricación de maquinaria y equipo (5.5%). Juntas representan el 56.6% del PIB estatal<sup>1</sup>.



Los sectores estratégicos son: automotriz, productos químicos, agroindustrial, minería, textil, turismo, logístico, equipo y servicio aeroespacial, y servicios de investigación<sup>4</sup>.

En el rubro de infraestructura productiva el estado cuenta con 14 parques industriales y/o tecnológicos<sup>4</sup>:

- Parque Industrial "Huehuetoca"
- Parque MicroIndustrial "Cuautitlán Izcalli"
- Parque Industrial "Hermandad del Estado de México" Ixtlahuaca
- Parque Industrial "Cerrillo I"
- Parque Industrial "Cerrillo II"
- Parque Industrial "Santa Bárbara" en Atlacomulco
- Parque Industrial "El Coecillo"
- Parque Industrial "San Cayetano"
- Parque Industrial "Jilotepec"
- Parque Industrial "San Antonio Buenavista"
- Parque Industrial "Atlacomulco"
- Parque Industrial "Exportec I"
- Parque Industrial "Exportec II"
- Parque Tecnológico Tecnópolis Esmeralda Bicentenario – ITESM

Según el Anuario estadístico y geográfico por entidad federativa 2013, el Estado de México contaba en 2012 con una longitud carretera de 13,326 km, 1,304.1 km de vías férreas, un aeropuerto nacional, un aeropuerto internacional y tres aeródromos<sup>1</sup>.

Según el informe Doing Business 2014<sup>5</sup>, publicado por el Banco Mundial (BM) y la Corporación Financiera Internacional (CFI), que clasifica a las economías por su facilidad para hacer negocios, el municipio de Tlalnepantla, Estado de México ocupa el 9º lugar de las ciudades analizadas en México, a diferencia del informe anterior donde ocupó el lugar 18º.

Asimismo, al desagregar este indicador, se observa que el Estado de México ocupa el 9º lugar para apertura de un negocio, el 12º respecto al manejo de permisos de construcción, el 20º en registro de propiedades, y el 12º en cumplimiento de contratos.

*Referencias:*

- 1 Instituto Nacional de Estadística y Geografía (INEGI)
- 2 Directorio Estadístico Nacional de Unidades Económicas (DENUE), Instituto Nacional de Estadística y Geografía (INEGI). Quinta versión (DENUE interactivo 10/2013).
- 3 Resultados de la Encuesta Nacional de Ocupación y Empleo (ENOE). Cifras durante el tercer trimestre 2015 [13 de noviembre, 2015]. Instituto Nacional de Estadística y Geografía (INEGI).
- 4 Delegación Federal en el Estado de México 2014.
- 5 <<http://espanol.doingbusiness.org/data/exploreconomies/mexico>>

*p/ Cifras preliminares.*

*\*\* Las actividades primarias están relacionadas con la agricultura, ganadería, aprovechamiento forestal, pesca y caza. Las actividades secundarias corresponden a los sectores dedicados a la industria de la minería, manufacturas, construcción y electricidad. Finalmente, las actividades terciarias conciernen al comercio, transportes, correos y almacenamiento, entre otras.*

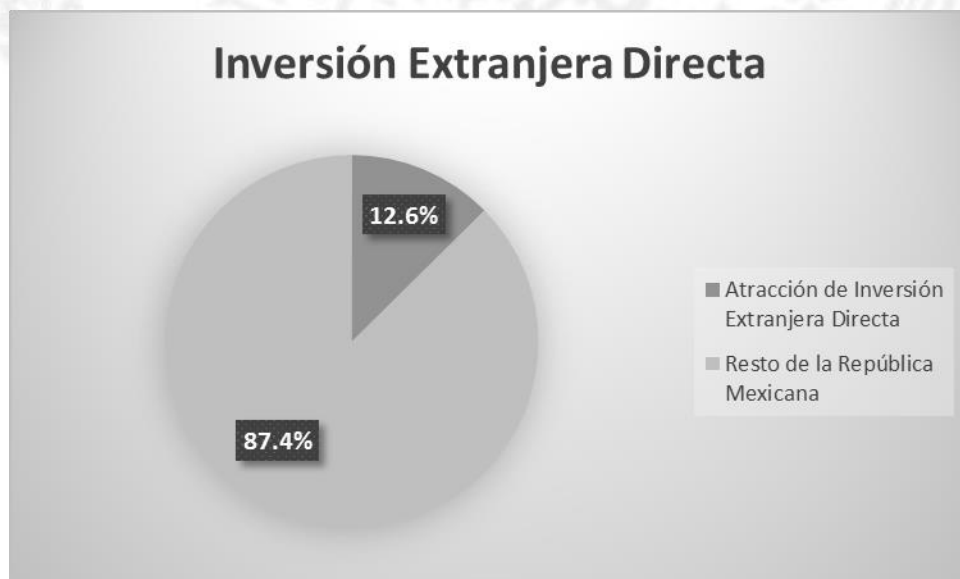
*\*\*\* Personas de 14 años y más que durante el periodo de referencia realizaron o tuvieron una actividad económica (población ocupada) o buscaron activamente realizar una en algún momento del mes anterior al día de la entrevista (población desocupada).*

## Sector Externo

Según cifras del Instituto Nacional de Estadística y Geografía (INEGI) y la Secretaría de Economía (SE)<sup>1</sup>, durante 2013 el Estado de México ocupó el 8° lugar por el valor de sus exportaciones, que alcanzaron un monto de 18,508.4 mdd\*, lo que representó el 5.6% a nivel nacional. Destacó como principal actividad la industria manufacturera con un valor en sus exportaciones de 18,414.4 mdd. El subsector con mayor participación fue la fabricación de equipo de transporte que representó el 54.2%. Considerando las actividades agropecuarias, la entidad también exportó productos lácteos, café, levadura y colorantes alimenticios<sup>2</sup>.



De enero-septiembre de 2015, la entidad atrajo una Inversión Extranjera Directa (IED) de 2,713.8 mdd, lo que representó el 12.6% del total nacional<sup>3</sup>.





Con respecto a las remesas, la entidad alcanzó un total de 1,175.2 mdd durante el periodo enero-septiembre de 2015<sup>p/</sup>, lo que significó un crecimiento de 8.7% respecto al mismo periodo del año anterior. Ocupó el 4º lugar en el país, ya que concentró el 6.3% del total nacional<sup>4</sup>.

*Referencias:*

- 1 Instituto Nacional de Estadística y Geografía, Secretaría de Economía. *Estadísticas de Exportaciones por Entidad Federativa (Resultados 2007-2013)*.  
<[http://www.economia.gob.mx/files/delegaciones/tabulados\\_exportaciones\\_entidad\\_federativa20072012.pdf](http://www.economia.gob.mx/files/delegaciones/tabulados_exportaciones_entidad_federativa20072012.pdf)>
- 2 Delegación Federal en el Estado de México.
- 3 Secretaría de Economía. *Cifras notificadas y actualizadas al 30 de septiembre de 2015*.  
<<http://www.economia.gob.mx/comunidad-negocios/competitividad-normatividad/inversion-extranjera-directa/estadistica-oficial-de-ied-en-mexico>>
- 4 Banco de México (BANXICO), enero – septiembre 2015.

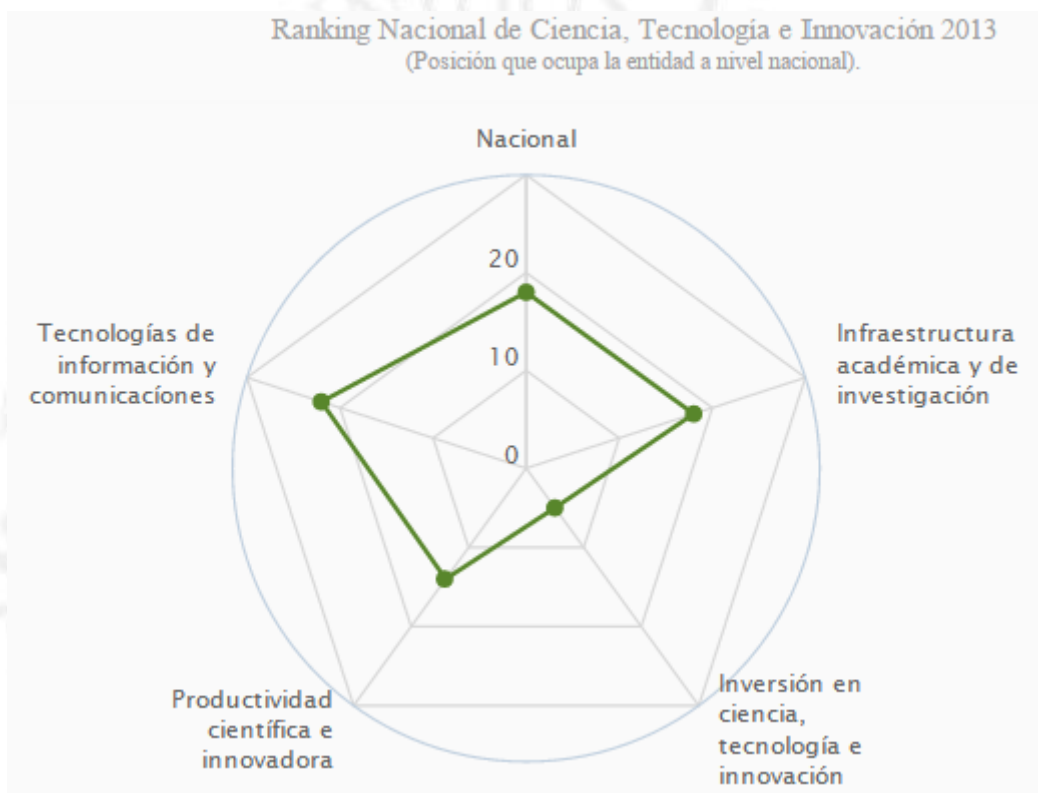
*p/ Cifras preliminares.*

*\* Se consideran únicamente las actividades económicas relacionadas con la extracción de petróleo, minería no petrolera e industrias manufactureras.*

## Ciencia y Tecnología

De acuerdo al Ranking Nacional de Ciencia, Tecnología e Innovación 2013\*, publicado por el Foro Consultivo Científico y Tecnológico (FCCyT), la entidad se ubica en la 18ª posición de las 32 entidades. Entre los principales indicadores que reporta dicho ranking, la entidad ocupa los siguientes lugares<sup>1</sup>:

- 18º en Infraestructura académica y de investigación
- 5º en Inversión en ciencia, tecnología e innovación
- 14º en Productividad científica e innovadora
- 22º en Tecnologías de la Información y Comunicaciones



### Referencias:

- 1 Foro Consultivo Científico y Tecnológico (FCCyT). <<http://www.foroconsultivo.org.mx/home/index.php/libros-publicados/estadisticas-en-cti/1991-ranking-nacional-de-ciencia-tecnologia-e-innovacion-2013>>

\* El objetivo general es brindar a las comunidades de Ciencia, Tecnología e Innovación, así como a los tomadores de decisiones tanto en el ámbito federal como estatal, una perspectiva de análisis desde diez dimensiones. Asimismo, que las comunidades se apropien de esta herramienta y la consideren en el análisis y en las propuestas para responder a los retos y oportunidades relacionadas con la redefinición de políticas públicas diferenciadas e inclusivas en el ámbito estatal y regional.

## Directorio



### Delegación en Toluca

**Delegado:** Lic. José Luis Velasco Lino

**Dirección:** Av. Venustiano Carranza Oriente No. 508, entre Profr. Heriberto Henríquez y Carlos A. Vélez, Col. Universidad, C.P. 50130

**Teléfonos:** Lada (01) (722) 219 5580, 219 5660, 219 7410 y 219 7411. Ext. 84703

**Fax:** (722) 219 5701

**Correo electrónico:** [jose.velasco@economia.gob.mx](mailto:jose.velasco@economia.gob.mx)

### Semblanza

Estudió Administración de Empresas en el Instituto Tecnológico y de Estudios Superiores de Monterrey (ITESM), Campus Toluca (1987), realizó estudios de posgrado en Ciencias Administrativas en el ITESM, Campus Monterrey. Cuenta con diplomados en materia de Comercio Exterior y Bienes Inmobiliarios. También ha impartido cursos a nivel postgrado en la Facultad de Contaduría y Administración de la Universidad Autónoma del Estado de México (UAEM) y ha fungido como Presidente del Consejo de Vinculación del Instituto Tecnológico de Toluca y Consejero de la Universidad Politécnica del Valle de Toluca. Ha participado en organismos empresariales como Presidente de la Confederación Patronal de la República Mexicana (Coparmex), Estado de México y representante Patronal de la Junta Local de Conciliación y Arbitraje de Toluca. Ha ocupado el cargo de Primer Regidor del Ayuntamiento de Toluca, Diputado Federal LXII Legislatura Dto. 34 Toluca y Consejero en Nacional Financiera – Banco Nacional de Comercio Exterior (Nafin-Bancomext).

### [Informe de Labores](#)

[Regresar](#)