

CONVENIO PARA ACORDAR LA METODOLOGÍA, FUENTES DE INFORMACIÓN, MECANISMO DE DISTRIBUCIÓN Y ACCIONES PARA LA OPERACIÓN DEL FONDO PARA LA INFRAESTRUCTURA SOCIAL MUNICIPAL Y DE LAS DEMARCACIONES TERRITORIALES DEL DISTRITO FEDERAL (EN LO SUCESIVO FISMDF), QUE FORMA PARTE DEL FONDO DE APORTACIONES PARA LA INFRAESTRUCTURA SOCIAL (EN LO SUCESIVO "FAIS"), DEL RAMO GENERAL 33 "APORTACIONES FEDERALES PARA ENTIDADES FEDERATIVAS Y MUNICIPIOS"; QUE SUSCRIBEN POR UNA PARTE, EL EJECUTIVO FEDERAL A TRAVÉS DE LA SECRETARÍA DE DESARROLLO SOCIAL, EN LO SUCESIVO "LA SEDESOL", REPRESENTADA EN ESTE ACTO POR SU TITULAR, LUIS ENRIQUE MIRANDA NAVA, ASISTIDO POR EL DELEGADO FEDERAL DE LA SEDESOL EN EL ESTADO DE SONORA JESÚS ROSARIO RODRÍGUEZ QUIÑONES, Y POR LA OTRA PARTE, EL EJECUTIVO DEL ESTADO DE SONORA EN LO SUCESIVO "LA ENTIDAD", REPRESENTADO POR CLAUDIA ARTEMIZA PAVLOVICH ARELLANO, GOBERNADORA CONSTITUCIONAL DE SONORA ASISTIDA POR MIGUEL ERNESTO POMPA CORELLA, SECRETARIO DE GOBIERNO ASI COMO POR EL SECRETARIO DE HACIENDA RAUL NAVARRO GALLEGOS; DE CONFORMIDAD CON LOS SIGUIENTES:

ANTECEDENTES

1. La Ley de Coordinación Fiscal (en lo sucesivo "LA LEY") en su artículo 25 establece, entre otros, el Fondo de Aportaciones para la Infraestructura Social, que se compone del Fondo para la Infraestructura Social para las Entidades ("FISE") y del Fondo para la Infraestructura Social Municipal y de las Demarcaciones Territoriales del Distrito Federal ("FISMDF"), de acuerdo con lo señalado en el artículo 33 de "LA LEY".
2. El artículo 33 de "LA LEY" dispone que las Aportaciones Federales que reciban las entidades, los municipios y las demarcaciones territoriales con cargo al Fondo de Aportaciones para la Infraestructura Social ("FAIS"), se destinarán exclusivamente al financiamiento de obras, acciones sociales básicas y a inversiones que beneficien directamente a población en pobreza extrema, localidades con alto o muy alto nivel de rezago social conforme a lo previsto en la Ley General de Desarrollo Social, y en las zonas de atención prioritaria (en lo sucesivo "ZAP")

En el caso del "FISMDF", "LA LEY" señala en el inciso A de dicho artículo, que los recursos deben ser destinados a los rubros de agua potable, alcantarillado, drenaje y letrinas, urbanización, electrificación rural y de colonias pobres, infraestructura básica del sector salud y educativo, mejoramiento de vivienda, así como mantenimiento de infraestructura, conforme a lo señalado en el catálogo de acciones establecido en los Lineamientos del Fondo que emita "LA SEDESOL". En el caso del "FISE", debe destinarse a obras y acciones que beneficien preferentemente a la población de los municipios, demarcaciones territoriales y localidades que presenten mayores niveles de rezago social y pobreza extrema en "LA ENTIDAD".

3. El artículo 32 de "LA LEY" establece que el Fondo de Aportaciones para la Infraestructura Social ("FAIS") se determinará anualmente en el Presupuesto de Egresos de la Federación.

4. Por su parte, el artículo 44 párrafo cuarto de la Ley Federal de Presupuesto y Responsabilidad Hacendaria, establece que la Secretaría de Hacienda y Crédito Público deberá publicar en el Diario Oficial de la Federación el monto y calendarización del gasto federalizado para contribuir a mejorar la planeación del gasto de las entidades federativas y de los municipios.
5. Asimismo "LA SEDESOL" distribuirá el Fondo de Aportaciones para la Infraestructura Social ("FAIS") entre las entidades utilizando la fórmula establecida en el artículo 34 de "LA LEY".
6. El artículo 35 de "LA LEY" establece que las entidades, previo convenio con "LA SEDESOL", distribuirán entre los municipios y las demarcaciones territoriales del Distrito Federal los recursos del Fondo para la Infraestructura Social Municipal y de las Demarcaciones Territoriales del Distrito Federal ("FISMDF") y calcularán las distribuciones del mismo, correspondientes a sus municipios y demarcaciones territoriales del Distrito Federal, aplicando la fórmula contenida en el artículo 34, misma que enfatiza el carácter redistributivo de estas aportaciones hacia aquellos municipios o demarcaciones territoriales con mayor magnitud y profundidad de pobreza extrema.

Asimismo el artículo 35 de "LA LEY" señala que para el cálculo de la distribución de los recursos del "FISMDF", las entidades utilizarán la información de pobreza extrema más reciente a nivel municipal y de las demarcaciones territoriales del Distrito Federal publicada por el Consejo Nacional de Evaluación de la Política de Desarrollo Social.

Para efectos de lo anterior, el mismo artículo señala que con el objeto de apoyar a las entidades en la aplicación de sus fórmulas, "LA SEDESOL" publicará en el Diario Oficial de la Federación, **a más tardar en los primeros diez días** del ejercicio fiscal de que se trate, las variables y fuentes de información disponibles a nivel municipal y de las demarcaciones territoriales para cada entidad.

7. El artículo antes referido señala que la distribución de recursos del "FISMDF" por municipio y demarcaciones territoriales debe ser publicada por las entidades en sus respectivos órganos oficiales de difusión a más tardar el 31 de enero del ejercicio fiscal aplicable, así como la fórmula y su respectiva metodología, justificando cada elemento.
8. El artículo 49 de "LA LEY" establece en sus fracciones IV y V que la Secretaría de Hacienda y Crédito Público deducirá del monto correspondiente al FAIS (FISE y FISMDF) el 0.1% y el 0.05% para fiscalización y evaluación, respectivamente, en los términos que ésta determine.
9. Asimismo, de conformidad con el artículo 35 de "LA LEY", las entidades deberán entregar a sus respectivos municipios o demarcaciones territoriales los recursos que les corresponden conforme al calendario de enteros en que la Federación lo haga a las Entidades, en los términos del último párrafo del artículo 32 de "LA LEY". Dicho calendario deberá publicarse por los gobiernos de las entidades **a más tardar el día 31 de enero** de cada ejercicio fiscal, en su respectivo órgano de difusión oficial.
10. El artículo 33 de "LA LEY" señala que las entidades, los municipios y demarcaciones territoriales, en este caso a través de las Entidades, deberán proporcionar a "LA SEDESOL" la información que sobre la utilización del "FAIS" le sea requerida.

11. Asimismo, el artículo 33 numeral II incisos a) y c) de “LA LEY” establece que las entidades, municipios y demarcaciones territoriales deberán hacer del conocimiento de sus habitantes, los montos que reciban, las obras y acciones a realizar, el costo de cada una, su ubicación, metas y beneficiarios, al menos a través de la página oficial de internet de la entidad federativa, posteriormente informará los avances del ejercicio de los recursos, trimestralmente y al término de cada ejercicio, sobre los resultados alcanzados, al menos a través de la página oficial e internet de la entidad federativa, conforme a los lineamientos de información pública del Consejo Nacional de Armonización Contable, en los términos de la Ley General de Contabilidad Gubernamental.

Por lo antes expuesto y con fundamento en los artículos 1, 25, 32, 33, 34, 35, 48, 49 y 50 de “LA LEY”; 26 y 32 de la Ley Orgánica de la Administración Pública Federal; 33 y 34 de la Ley de Planeación; 1, 2, 41, 85, 107 y demás aplicables de la Ley Federal de Presupuesto y Responsabilidad Hacendaria y su Reglamento; 1, 3 y 7 del Decreto de Presupuesto de Egresos de la Federación para el Ejercicio Fiscal 2017; 1, 2, 4, 5, 6, 9, 18, 36 Bis, 37, 38, 39 y 40 del Reglamento Interior de la Secretaría de Desarrollo Social; así como los Lineamientos Generales para la Operación del Fondo de Aportaciones para la Infraestructura Social; Los artículos 2o, 3o, 6o, 9o, 12, 15, 23 y 24 apartado “A” fracciones I y X, apartado “C” fracción I y apartado “G” fracción IV de la Ley Orgánica del Poder Ejecutivo del Estado de Sonora, las partes han decidido establecer los compromisos siguientes:

CLÁUSULAS

PRIMERA. Objeto del Convenio. “LA SEDESOL” y “LA ENTIDAD” acuerdan que el presente Convenio tiene por objeto establecer la metodología, fuentes de información y mecanismo para la distribución del Fondo para la Infraestructura Social Municipal y de las Demarcaciones Territoriales del Distrito Federal, así como las actividades necesarias para la planeación, operación y seguimiento de los recursos del “FAIS”.

SEGUNDA. Metodología de Distribución. “LA SEDESOL” y “LA ENTIDAD” convienen que esta última utilizará la fórmula descrita en el artículo 34 de la Ley de Coordinación Fiscal para la distribución del Fondo para la Infraestructura Social Municipal y de las Demarcaciones Territoriales del Distrito Federal.

TERCERA. De las Variables y Fuentes de Información. “LA SEDESOL” y “LA ENTIDAD” convienen que esta última utilizará la información de pobreza extrema más reciente a nivel municipal y de las demarcaciones territoriales publicada por el Consejo Nacional de Evaluación de la Política de Desarrollo Social (Coneval) para el cálculo de la distribución de recursos a los Municipios o Demarcaciones Territoriales del Distrito Federal. Para tal fin, “LA SEDESOL” publicará en el Diario Oficial de la Federación las variables y fuentes necesarias para el cálculo a más tardar en los primeros diez días del ejercicio fiscal de que se trate, tal como lo establece el artículo 35 de “LA LEY”.

Asimismo, “LA ENTIDAD” deberá entregar los recursos a sus respectivos Municipios o Demarcaciones Territoriales del Distrito Federal, conforme al calendario de enteros que la Federación establezca para tal fin respecto de “LA ENTIDAD”, dicho calendario deberá



publicarse por parte de ésta, a más tardar el 31 de enero del año fiscal correspondiente en su respectivo órgano de difusión oficial.

CUARTA. De la aplicación de las fracciones IV y V del artículo 49 de "LA LEY". "LA ENTIDAD" deberá considerar para la distribución del FISMDF a sus municipios o demarcaciones territoriales las retenciones por fiscalización y evaluación a las que se refiere el artículo 49 de "LA LEY" en sus fracciones IV y V, mismas que se harán en los términos que establezca la Secretaría de Hacienda y Crédito Público del Gobierno Federal. Por tanto, el resultado de la aplicación de la fórmula de distribución del FISMDF en los términos que establece el artículo 35 de "LA LEY", se hará considerando las deducciones mencionadas.

QUINTA. De la creación de Municipios y casos no previstos. Cuando "LA ENTIDAD" constituya nuevos Municipios a partir de los que ya tiene y de los cuales no haya información de pobreza dada a conocer por el Coneval, "LA ENTIDAD" deberá reportar a "LA SEDESOL" dicha situación y proponer una metodología de distribución de recursos a los nuevos municipios y su afectación a los ya existentes, utilizando la información más reciente generada por el Instituto Nacional de Estadística y Geografía (INEGI) y/o de rezago social. "LA SEDESOL" revisará la metodología propuesta y en caso de otorgar su visto bueno se procederá a formalizarla en el presente Convenio y se detallará en su Anexo Metodológico.

Para que "LA SEDESOL" pueda revisar la metodología referida en el párrafo anterior, cuando los nuevos Municipios no aparezcan todavía en el Catálogo único de claves de áreas geoestadísticas estatales, municipales y localidades del INEGI, "LA ENTIDAD" deberá acreditar con documentación oficial que efectivamente creó nuevos Municipios con base en la normatividad aplicable y en pleno uso de sus atribuciones. Asimismo, en caso de que la creación de los nuevos Municipios se encuentre en litigio, "LA ENTIDAD" estará obligada a acreditar con documentación oficial que los Municipios en litigio se encuentran legalmente constituidos y en pleno funcionamiento.

Por otra parte, cuando se trate de casos no previstos, "LA ENTIDAD" deberá hacerlo de conocimiento de "LA SEDESOL" de manera oportuna con la finalidad de que ésta revise el caso.

SEXTA. Del Anexo. El presente Convenio deberá acompañarse de un Anexo que especifique la metodología y fórmula empleadas para la distribución del "FISMDF", así como las variables y fuentes de información utilizadas para realizar los cálculos anualmente. El Anexo deberá incluir los resultados de la aplicación de la metodología y fórmula empleadas, así como la asignación monetaria que le corresponde a cada Municipio o Demarcación Territorial del Distrito Federal.

Por otra parte, con la finalidad de dar a conocer los resultados de la distribución a nivel municipal y de las demarcaciones territoriales del Distrito Federal, "LA ENTIDAD" enviará a "LA SEDESOL" la distribución a nivel Municipal o de las Demarcaciones Territoriales a más tardar el 25 de enero del ejercicio fiscal correspondiente, en los términos establecidos en el Artículo 35 de "LA LEY", para que "LA SEDESOL" la publique en su página de internet a más tardar el 31 de enero.

El Anexo estará firmado y rubricado por los representantes designados por el Gobierno de "LA ENTIDAD" y los representantes designados por "LA SEDESOL". El Anexo surtirá efecto sólo para el año fiscal correspondiente.

SÉPTIMA. Formalización de la Distribución. La distribución porcentual y el monto del "FISMDF" de "LA ENTIDAD" deberán ser publicadas por éste en su órgano oficial de difusión a más tardar el 31 de enero del ejercicio fiscal aplicable, debiendo además publicar la fórmula, variables, fuentes de información utilizadas y su respectiva metodología, justificando cada elemento.

En un plazo no mayor a 10 días naturales contados a partir de la fecha de publicación de las distribuciones porcentuales, "LA ENTIDAD" enviará una copia del documento correspondiente a "LA SEDESOL", para conocimiento de ésta en formato PDF, así como un archivo electrónico con la distribución monetaria en formato Excel.

OCTAVA. Requerimientos de Información. Las partes acuerdan que "LA SEDESOL" solicitará a "LA ENTIDAD" la información relativa al uso de los recursos del "FISE" y "FISMDF", mediante comunicación escrita dirigida al Secretario de Hacienda Raúl Navarro Gallegos, en el que se describirá la información requerida así como los plazos y medios para su entrega, conforme a lo establecido en "LA LEY", el Decreto de Presupuesto de Egresos de la Federación para el Ejercicio Fiscal correspondiente y demás normatividad federal aplicable en la materia.

NOVENA. Reporte sobre el uso de los Recursos. Las partes acuerdan que "LA ENTIDAD" reportará trimestralmente a "LA SEDESOL", a través de sus Delegaciones en las Entidades, y a la Secretaría de Hacienda y Crédito Público en el Portal Aplicativo de la "SHCP" (PASH), la información relativa al "FISE" y "FISMDF" que en dicho portal le sea requerida y en los términos establecidos en el Artículo 48 de "LA LEY".

Asimismo, "LA ENTIDAD" y sus Municipios o Demarcaciones Territoriales del Distrito Federal reportarán a "LA SEDESOL", la planeación y seguimiento sobre el uso de los recursos del "FAIS" en la Matriz de Inversión para el Desarrollo Social (MIDS) conforme a lo establecido en los Lineamientos Generales de Operación del "FAIS".

DÉCIMA.- Apoyo Estadístico. Con el objeto de orientar la planeación de los recursos que ejercen los gobiernos locales para el mejoramiento de los indicadores de situación de pobreza y rezago social, "LA SEDESOL" publicará el **Informe Anual Sobre la Situación de Pobreza y Rezago Social de las Entidades y sus respectivos Municipios o Demarcaciones Territoriales del Distrito Federal**, con base en lo que establece la Ley General de Desarrollo Social, para la medición de pobreza.

Con el objeto de que "LA ENTIDAD" y sus Municipios o Demarcaciones Territoriales dispongan de información relevante relacionada con las variables de carencia social que se emplean en la fórmula de distribución del "FISMDF" y la puedan utilizar para focalizar adecuadamente el uso de los recursos del "FAIS", "LA SEDESOL", en el mes de enero del ejercicio fiscal correspondiente, enviará a "LA ENTIDAD" la información estadística que les permita conocer la situación de sus carencias por Entidad y Municipio o Demarcación Territorial del Distrito Federal, misma que deberá contener, por lo menos: población en pobreza extrema, nivel de rezago social, zonas de atención prioritaria y aquella que "LA SEDESOL" considere pertinente.

DÉCIMA PRIMERA. Planeación sobre el uso de los recursos. "LA ENTIDAD" y sus municipios deberán reportar en la MIDS la planeación de los proyectos y acciones que llevarán a cabo con los recursos del "FAIS" y proporcionarán a "LA SEDESOL" toda la



información que para la planeación y el seguimiento de los recursos del "FAIS" ésta solicite. Adicionalmente, "LA ENTIDAD" implementará acciones para promover el cumplimiento de lo establecido en el artículo 48 de "LA LEY" y proporcionará a "LA SEDESOL" toda la información que ésta solicite para conocer los resultados del "FAIS".

DÉCIMA SEGUNDA. Coinversión para potenciar los alcances del FAIS. Con el objeto de potenciar los alcances del "FAIS", "LA ENTIDAD" y sus Municipios o Demarcaciones Territoriales del Distrito Federal deberán priorizar la realización de los proyectos en coinversión con otros recursos federales, estatales y municipales, dando cumplimiento a la normatividad aplicable, con el objeto de llevar a cabo los proyectos que permitan resolver las carencias sociales existentes en la comunidad.

Cuando se trate de coinversión, los Convenios y Acuerdos que se suscriban entre los órdenes de gobierno deberán de precisar las obras y acciones que se financiarán con los recursos del "FAIS", conforme al Catálogo del "FAIS", a los Lineamientos Generales de Operación del "FAIS" y demás normatividad aplicable.

DÉCIMA TERCERA. Seguimiento del Uso de los Recursos. "LA SEDESOL", cuando lo considere necesario, podrá verificar y dar seguimiento a las obras y acciones que "LA ENTIDAD" y sus Municipios o Demarcaciones Territoriales del Distrito Federal realicen con los recursos del "FAIS". "LA ENTIDAD" se compromete a proporcionar las facilidades necesarias para que el personal designado por "LA SEDESOL" pueda verificar la realización y avances de los proyectos registrados por "LA ENTIDAD" y sus Municipios o Demarcaciones Territoriales del Distrito Federal en el Sistema de Formato Único disponible en el Portal Aplicativo de la Secretaría de Hacienda y Crédito Público y en la MIDS.

DECIMA CUARTA.- En el caso de que las Entidades, Municipios y Demarcaciones Territoriales planeen utilizar financiamiento con instituciones de crédito con base en el Artículo 50 de "LA LEY", previo a la adquisición del crédito, deberán informar a "LA SEDESOL" a través de la MIDS sobre el plan de proyectos que se llevará a cabo con esos recursos adicionales, a fin de garantizar que los proyectos a ejecutar cumplan con los objetivos del "FAIS" conforme a lo establecido en los Lineamientos Generales para la Operación del "FAIS"






DECIMA QUINTA.- Respecto de los remanentes de los recursos del "FAIS" éstos deberán utilizarse con base en la normativa vigente y aplicable en la materia y exclusivamente para los fines que establece el artículo 33 de "LA LEY".

DÉCIMA SEXTA.- Modificaciones. "LA SEDESOL" y "LA ENTIDAD", convienen que éste instrumento jurídico podrá ser modificado de común acuerdo, para lo cual se firmará el Convenio Modificatorio respectivo que formará parte del presente Convenio.

DÉCIMA SÉPTIMA. Vigencia. Este Convenio surte sus efectos a partir de la fecha de su firma y hasta los 31 días del mes de Diciembre del año 2017.

DÉCIMA OCTAVA. Controversias. Las controversias que surjan con motivo de la interpretación y cumplimiento del presente instrumento, se resolverán de común acuerdo por las partes y de conformidad con lo establecido en "LA LEY", en el Decreto de Presupuesto de Egresos de la Federación para el ejercicio fiscal correspondiente y demás normatividad federal aplicable.

Enteradas las partes del contenido y alcance legal del presente Convenio, lo firman para su constancia y validez en tres ejemplares originales, en la Ciudad de Hermosillo, Sonora a los 20 días del mes de Enero del año 2017

| POR "LA SEDESOL" | POR "LA ENTIDAD" |
|--|---|
| <p data-bbox="232 457 808 489">SECRETARIO DE DESARROLLO SOCIAL</p>  <p data-bbox="297 800 743 831">LUIS ENRIQUE MIRANDA NAVA</p> | <p data-bbox="894 457 1425 527">LA GOBERNADORA DEL ESTADO DE SONORA</p>  <p data-bbox="841 835 1479 867">CLAUDIA ARTEMIZA PAVLOVICH ARELLANO</p> |
| <p data-bbox="228 968 813 1037">EL DELEGADO FEDERAL EN EL ESTADO DE SONORA</p>  <p data-bbox="224 1205 816 1236">JESÚS ROSARIO RODRÍGUEZ QUIÑONES</p> | <p data-bbox="878 968 1333 1037">EL SECRETARIO DE GOBIERNO ESTADO DE SONORA</p>  <p data-bbox="894 1205 1425 1236">MIGUEL ERNESTO POMPA CORELLA</p> |
| | <p data-bbox="894 1306 1425 1375">EL SECRETARIO DE HACIENDA DEL ESTADO DE SONORA</p>  <p data-bbox="954 1478 1365 1509">RAUL NAVARRO GALLEGOS</p> |


CONSEJERÍA JURÍDICA
DEL PODER EJECUTIVO
DEL ESTADO DE SONORA

ANEXO METODOLÓGICO

FONDO PARA LA INFRAESTRUCTURA SOCIAL MUNICIPAL Y DE LAS DEMARCACIONES TERRITORIALES DEL DISTRITO FEDERAL (FISMDF) PARA EL EJERCICIO FISCAL 2017

EL PRESENTE ANEXO TIENE POR OBJETO DAR A CONOCER LA METODOLOGÍA QUE EL ESTADO DE SONORA UTILIZARÁ PARA LA DISTRIBUCIÓN PORCENTUAL DEL FONDO PARA LA INFRAESTRUCTURA SOCIAL MUNICIPAL Y DE LAS DEMARCACIONES TERRITORIALES DEL DISTRITO FEDERAL (FISMDF) PARA EL EJERCICIO FISCAL 2017, DE ACUERDO A LA CLAUSULA CUARTA DEL CONVENIO PARA ACORDAR LA METODOLOGÍA, VARIABLES Y FUENTES DE INFORMACIÓN PARA LA DISTRIBUCIÓN DEL FISMDF FIRMADO EL DÍA 20 DEL MES DE ENERO DEL AÑO 2017 Y CON VIGENCIA HASTA EL DIA 31 DEL MES DE DICIEMBRE DEL AÑO 2017

DECLARATORIA: LA ENTIDAD declara **NO** tener municipios que no disponen de información de Pobreza Extrema dada a conocer por el Consejo Nacional de Evaluación de la Política de Desarrollo Social (Coneval)

Los Municipios no disponen de información de Pobreza Extrema son los siguientes:

CÁLCULO DE LA DISTRIBUCIÓN DEL FONDO PARA LA INFRAESTRUCTURA SOCIAL MUNICIPAL Y DE LAS DE LAS DEMARCACIONES TERRITORIALES DEL DISTRITO FEDERAL

PRIMERO.- De conformidad con los Artículos 34 y 35 de la Ley de Coordinación Fiscal (LCF), se da a conocer la metodología para el cálculo de la distribución del FISMDF, misma que coincide con la utilizada por la Secretaría de Desarrollo Social para la distribución del Fondo de Aportaciones para la Infraestructura Social (FAIS).

SEGUNDO.- Para efectos de la aplicación de la fórmula del Artículo 34 de la LCF se utiliza como fuente de información el Presupuesto de Egresos de la Federación y los informes de la medición de la pobreza multidimensional dados a conocer por el Consejo Nacional de Evaluación de la Política de Desarrollo Social (Coneval).

TERCERO.- La fórmula para el cálculo del Fondo para la Infraestructura Social Municipal y de las Demarcaciones Territoriales se describe como:

$$F_{i,t} = F_{i,2013} + \Delta F_{2013,t} (0.8 Z_{i,t} + 0.2 e_{i,t})$$

Donde

$$Z_{i,t} = \frac{x_{i,t}}{\sum_i x_{i,t}}$$

$$x_{i,t} = CPPE_i \frac{PPE_{i,T}}{\sum_i PPE_{i,T}}$$

$$e_{i,t} = \frac{\frac{PPE_{i,T-1}}{PPE_{i,T}}}{\sum_i \frac{PPE_{i,T-1}}{PPE_{i,T}}}$$

Y las variables de cálculo se definen de la siguiente manera:

$F_{i,t}$ = Monto del FISMDF del municipio i en el año t.

$F_{i,2013}$ = Monto del Fondo para la Infraestructura Social Municipal (FISM) del municipio o demarcación territorial i en 2013.

$\Delta F_{2013,i,t}$ = $FISMD_{i,t} - FISM_{i,2013}$, donde $FISMD_{i,t}$ corresponde a los recursos del FISMDF en el año de cálculo t para la entidad i . $FISM_{i,2013}$ corresponde a los recursos del FISM recibidos por la entidad i en 2013.

$z_{i,t}$ = La participación del municipio o demarcación territorial i en el promedio estatal de las carencias de la población en pobreza extrema más reciente publicada por el Consejo Nacional de Evaluación de la Política de Desarrollo Social al año t .

$e_{i,t}$ = La participación del municipio o demarcación territorial i en la bolsa de recursos asignados por su eficacia en el abatimiento de la pobreza extrema.

$CPPE_i$ = Número de carencias promedio de la población en pobreza extrema en el municipio o demarcación territorial i más reciente publicada por el Consejo Nacional de Evaluación de la Política de Desarrollo Social al año t .

$PPE_{i,t}$ = Población en Pobreza Extrema del municipio o demarcación territorial i , de acuerdo con la información más reciente provista por el Consejo Nacional de Evaluación de la Política de Desarrollo Social; y

$PPE_{i,t-1}$ = Población en Pobreza Extrema del municipio o demarcación territorial i , de acuerdo con la información inmediata anterior a la más reciente provista por el Consejo Nacional de Evaluación de la Política de Desarrollo Social;

CUARTO.- Excepción para el caso de $e_{i,t}$

Considerando que sólo existe un corte de medición de la pobreza multidimensional a nivel municipal dado a conocer por el Coneval, la participación $e_{i,t}$ se considerará cero para todos los municipios o demarcaciones territoriales, por lo que el coeficiente $z_{i,t}$ será igual a uno y la fórmula de distribución se definirá de la siguiente manera:

$$F_{i,t} = F_{i,2013} + \Delta F_{2013,t} (1.0 Z_{i,t} + 0.0 e_{i,t}) = F_{i,2013} + \Delta F_{2013,t} (Z_{i,t})$$

Lo anterior se fundamenta en el Décimo Primer transitorio de la Reforma a la Ley de Coordinación Fiscal publicada el 9 de diciembre de 2013.

QUINTO.- Fuentes de Información

| Componente $F_{i,2013}$ | |
|------------------------------|---|
| Nombre | Línea Basal |
| Descripción | Se refiere al monto que los municipios o demarcaciones territoriales recibieron por concepto de FISM en el año 2013. |
| Fuente de Información | http://www.boletinoficial.sonora.gob.mx/boletin/images/boletinesPdf/2013/enero/2013CXCi9l.pdf |

[Handwritten signature]
R



[Handwritten mark]

Componente $Z_{i,t}$ **Nombre**

Pobreza

Descripción

Se refiere a la participación de cada municipio en la pobreza extrema de la Entidad, ponderada por las carencias promedio de las personas en pobreza extrema del respectivo municipio.

Fuente de Información

Consejo Nacional de Evaluación de la Política de Desarrollo Social (Coneval).

Sitio Electrónico

<http://www.coneval.gob.mx/Medicion/MP/Paginas/Anexo-estad%C3%ADstico-municipal-2010.aspx>

Indicaciones

En el sitio electrónico al que direcciona la liga anterior, dar clic en el cuadro de dialogo "Información concentrada en Excel" y descargar el archivo "Concentrado.zip". El archivo contiene dos documentos: "3.3 Concentrado, indicadores de pobreza por municipio.xlsx" y "3.4 Concentrado, indicadores de pobreza por entidad federativa.xlsx". Abrir el primero. Para construir el indicador utilice los valores para "pobreza extrema", columna "Personas" y "Carencias" correspondiente a los Municipios de la Entidad.

Componente $e_{i,t}$ **Nombre**

Eficacia

Nota

Para el ejercicio fiscal 2017 no existe información para medir el componente de eficacia, toda vez que hasta la fecha sólo hay una medición multidimensional de la pobreza a nivel municipal (2010) y se requieren por lo menos dos mediciones para hacer comparaciones. Por tanto, la fórmula que se aplicará para el cálculo de la distribución de recursos a nivel municipal será la siguiente

$$F_{i,t} = F_{i,2013} + \Delta F_{2013,t} (1.0 Z_{i,t} + 0.0 e_{i,t}) = F_{i,2013} + \Delta F_{2013,t} (Z_{i,t}) .$$

Componente $\Delta F_{2013,t}$ **Nombre**

Incremento FIMSDF

Descripción

Es el diferencial del Monto asignado al FIMSDF en el año actual, respecto del monto total asignado al FISM en 2013. El Monto FIMSDF 2017 a distribuir por la Entidad es el que determine la Secretaría de Hacienda y Crédito Público después de considerar las deducciones a las que hace referencia el artículo 49 de la LCF en sus fracciones IV y V.

Fuente de Información

Para el Monto FISM 2013, consultar el Presupuesto de Egresos de la Federación 2013.

Para el Monto FIMSDF 2017, consultar en el Presupuesto de Egresos 2017 dado a conocer por la Secretaría de Hacienda y Crédito Público en su portal de Internet o el documento denominado "ACUERDO por el que se da a conocer a los Gobiernos de las Entidades Federativas la Distribución y Calendarización para la Ministración durante el Ejercicio Fiscal 2017, de los Recursos Correspondientes a los Ramos Generales 28 Participaciones a Entidades Federativas y Municipios, y 33 Aportaciones Federales para Entidades Federativas y Municipios", publicado en el Diario Oficial de la Federación el miércoles 21 de diciembre de 2016.

Sitio Electrónico

Para el caso del Monto FISM 2013:

http://www.apartados.hacienda.gob.mx/presupuesto/temas/pef/2013/temas/tomos/33/r33_rsfef.pdf

Para el caso del Monto FIMSDF 2017

Componente $\Delta F_{2013,t}$

http://www.pef.hacienda.gob.mx/work/models/PEF2017/docs/33/r33_rsfef.pdf

Indicaciones

- Para el caso del Monto FISM 2013, tomar del archivo descargado del sitio electrónico mencionado, el monto correspondiente al FAIS Municipal de la Entidad.
- Para el caso del Monto FISMDF 2017, descargar el documento de la liga electrónica proporcionada y tomar el monto FAIS Municipal y de las Demarcaciones Territoriales del Distrito Federal correspondiente a la Entidad. El monto ya considera las deducciones a las que hace referencia el artículo 49 de la LCF en sus fracciones IV y V.

Sexto.- Cálculo de la Distribución del Fondo para la Infraestructura Social Municipal y de las Demarcaciones Territoriales del Distrito Federal para los Municipios del Estado de Sonora

Paso 1. Cálculo del Componente $Z_{i,t} = \frac{x_{i,t}}{\sum_i x_{i,t}}$

| Municipio | Información Coneval 2010 | | Desarrollo de la Fórmula | | |
|---------------|--|---|--------------------------|-------------|-------------|
| | $PPE_{i,t}$ | $CPPE_{i,t}$ | (3) | (4) | (5) |
| | (1) Personas en Pobreza Extrema 2010 (Personas) | (2) Carencias Promedio de personas en pobreza extrema 2010 (Carencias) | | | |
| Aconchi | 166 | 3.474854 | 0.001169648 | 0.004064357 | 0.001084514 |
| Agua Prieta | 5,764 | 3.532340 | 0.040613572 | 0.143460945 | 0.038280436 |
| Alamos | 4,425 | 3.554213 | 0.031178879 | 0.110816376 | 0.029569715 |
| Altar | 610 | 3.688638 | 0.004298105 | 0.015854155 | 0.004230447 |
| Arivechi | 109 | 3.580425 | 0.000768022 | 0.002749846 | 0.000733756 |
| Arizpe | 228 | 3.547843 | 0.001606505 | 0.005699627 | 0.001520861 |
| Atil | 23 | 3.676566 | 0.00016206 | 0.000595823 | 0.000158987 |
| Bacadéhuachi | 142 | 3.494492 | 0.001000543 | 0.003496388 | 0.00093296 |
| Bacanora | 52 | 3.599640 | 0.000366396 | 0.001318893 | 0.000351927 |
| Bacerac | 125 | 3.859380 | 0.000880759 | 0.003399185 | 0.000907022 |
| Bacoachi | 55 | 3.473170 | 0.000387534 | 0.001345972 | 0.000359153 |
| Bácum | 1,627 | 3.763276 | 0.011463963 | 0.043142056 | 0.011511821 |
| Banámichi | 90 | 3.142056 | 0.000634147 | 0.001992524 | 0.000531676 |
| Baviácora | 153 | 3.371857 | 0.001078049 | 0.003635028 | 0.000969954 |
| Bavispe | 154 | 3.260132 | 0.001085095 | 0.003537554 | 0.000943944 |
| Benjamín Hill | 281 | 3.608360 | 0.001979947 | 0.007144361 | 0.001906367 |
| Caborca | 4,522 | 3.838404 | 0.031862348 | 0.122300564 | 0.032634101 |
| Cajeme | 10,004 | 3.474521 | 0.070488927 | 0.244915257 | 0.065352023 |
| Cananea | 1,022 | 3.523800 | 0.007201088 | 0.025375194 | 0.006770996 |
| Carbó | 392 | 3.899978 | 0.002762061 | 0.010771978 | 0.002874343 |
| La Colorada | 137 | 3.688821 | 0.000965312 | 0.003560864 | 0.000950164 |

[Handwritten signatures and initials]



| Municipio | Información Coneval 2010 | | Desarrollo de la Fórmula | | |
|-----------------------------|---|--|--------------------------|-------------|-------------|
| | PPE _{i,t} | CPPE _{i,t} | (3) | (4) | (5) |
| | (1) Personas en Pobreza Extrema 2010 (Personas) | (2) Carencias Promedio de personas en pobreza extrema 2010 (Carencias) | | | |
| Cucurpe | 93 | 3.569283 | 0.000655285 | 0.002338897 | 0.0006241 |
| Cumpas | 125 | 3.417915 | 0.000880759 | 0.00301036 | 0.00080327 |
| Divisaderos | 36 | 3.452218 | 0.000253659 | 0.000875685 | 0.000233664 |
| Empalme | 2,871 | 3.775015 | 0.020229279 | 0.076365833 | 0.020377096 |
| Etchojoa | 9,618 | 4.058005 | 0.067769142 | 0.275007519 | 0.073381698 |
| Fronteras | 537 | 3.671872 | 0.003783742 | 0.013893416 | 0.003707253 |
| Granados | 30 | 3.234935 | 0.000211382 | 0.000683808 | 0.000182464 |
| Guaymas | 8,613 | 3.991126 | 0.060687838 | 0.242212807 | 0.064630914 |
| Hermosillo | 23,809 | 3.832289 | 0.167759983 | 0.642904736 | 0.171549642 |
| Huachinera | 163 | 3.524490 | 0.00114851 | 0.004047912 | 0.001080126 |
| Huásabas | 42 | 3.187749 | 0.000295935 | 0.000943367 | 0.000251724 |
| Huatabampo | 11,557 | 3.700638 | 0.08143148 | 0.301348431 | 0.080410382 |
| Huépac | 7 | 3.284765 | 0.000049323 | 0.000162013 | 0.000043231 |
| Imuris | 793 | 3.645271 | 0.005587537 | 0.020368086 | 0.005434923 |
| Magdalena | 1,527 | 3.478251 | 0.010759355 | 0.037423739 | 0.009985972 |
| Mazatán | 60 | 3.543809 | 0.000422764 | 0.001498196 | 0.000399772 |
| Moctezuma | 84 | 3.341548 | 0.00059187 | 0.001977763 | 0.000527737 |
| Naco | 367 | 3.325060 | 0.002585909 | 0.008598303 | 0.00229433 |
| Nácori Chico | 262 | 3.575774 | 0.001846071 | 0.006601134 | 0.001761415 |
| Nacozari de García | 354 | 3.448408 | 0.00249431 | 0.0086014 | 0.002295157 |
| Navojoa | 10,635 | 3.839853 | 0.074935000 | 0.287739384 | 0.076779009 |
| Nogales | 11,011 | 3.725496 | 0.077584324 | 0.289040088 | 0.077126083 |
| Onavas | 31 | 3.403777 | 0.000218428 | 0.000743481 | 0.000198387 |
| Opodepe | 334 | 3.737592 | 0.002353389 | 0.008796007 | 0.002347085 |
| Oquitoa | 22 | 3.680792 | 0.000155014 | 0.000570573 | 0.000152249 |
| Pitiquito | 409 | 3.521574 | 0.002881844 | 0.010148628 | 0.002708012 |
| Puerto Peñasco | 4,050 | 3.517607 | 0.028536601 | 0.100380547 | 0.026785068 |
| Quiriego | 392 | 4.328525 | 0.002762061 | 0.011955651 | 0.003190189 |
| Rayón | 140 | 3.810016 | 0.00098645 | 0.003758392 | 0.001002871 |
| Rosario | 693 | 3.901328 | 0.004882929 | 0.019049909 | 0.005083187 |
| Sahuaripa | 497 | 4.018222 | 0.003501899 | 0.014071407 | 0.003754747 |
| San Felipe de Jesús | 8 | 3.453623 | 0.000056368 | 0.000194676 | 0.000051946 |
| San Javier | 35 | 3.889536 | 0.000246613 | 0.000959209 | 0.000255951 |
| San Luis Río Colorado | 8,979 | 3.579270 | 0.063266701 | 0.226448605 | 0.060424469 |
| San Miguel de Horcasitas | 2,117 | 4.276158 | 0.014916539 | 0.063785479 | 0.017020214 |

R
OP
R



| Municipio | Información Coneval 2010 | | Desarrollo de la Fórmula | | |
|-----------------------|---|--|--------------------------------------|---|--|
| | $PPE_{i,t}$ | $CPPE_{i,t}$ | (3) | (4) | (5) |
| | (1) Personas en Pobreza Extrema 2010 (Personas) | (2) Carencias Promedio de personas en pobreza extrema 2010 (Carencias) | $\frac{PPE_{i,t}}{\sum_i PPE_{i,t}}$ | $X_{i,t} = CPPE_{i,t} \frac{PPE_{i,t}}{\sum_i PPE_{i,t}}$ | $Z_{i,t} = \frac{X_{i,t}}{\sum_i X_{i,t}}$ |
| San Pedro de la Cueva | 106 | 3.544411 | 0.000746884 | 0.002647263 | 0.000706383 |
| Santa Ana | 528 | 3.665513 | 0.003720327 | 0.013636908 | 0.003638808 |
| Santa Cruz | 253 | 3.659712 | 0.001782657 | 0.00652401 | 0.001740836 |
| Sáric | 295 | 3.543895 | 0.002078592 | 0.007366311 | 0.001965592 |
| Soyopa | 84 | 3.622993 | 0.00059187 | 0.002144342 | 0.000572186 |
| Suaqui Grande | 82 | 3.352821 | 0.000577778 | 0.001937187 | 0.00051691 |
| Tepache | 95 | 3.289169 | 0.000669377 | 0.002201694 | 0.00058749 |
| Trincheras | 190 | 3.675961 | 0.001338754 | 0.004921208 | 0.001313152 |
| Tubutama | 194 | 3.387715 | 0.001366938 | 0.004630798 | 0.00123566 |
| Ures | 307 | 3.347280 | 0.002163145 | 0.007240651 | 0.001932061 |
| Villa Hidalgo | 40 | 3.268901 | 0.000281843 | 0.000921317 | 0.00024584 |
| Villa Pesqueira | 46 | 3.451991 | 0.000324119 | 0.001118857 | 0.000298551 |
| Yécora | 1,659 | 3.810031 | 0.011689437 | 0.044537118 | 0.011884073 |
| General | 2,222 | 3.839383 | 0.015656377 | 0.060110828 | 0.016039687 |
| Benito Juárez | 3,134 | 3.493156 | 0.022082397 | 0.077137257 | 0.020582939 |
| San Ignacio | 2,306 | 3.992599 | 0.016248247 | 0.064872736 | 0.017310332 |
| Total: | 141,923.00 | | 1.00000000000 | 3.74763087456 | 1.00000000000 |

Paso 2. Obtener el componente $\Delta F_{2013,t}$

| (6) | (7) | (8) |
|------------------------------|--------------------------------|--------------------------------|
| FISM 2013 de (Poner Entidad) | FISMDF 2017 de (Poner Entidad) | Incremento $\Delta F_{2013,t}$ |
| 362'769,763.00 | 534'031,242 | 171'261,479 |

Paso 3. Obtener la asignación monetaria para cada municipio por el concepto Z_{it}

| Municipio | (9) $\Delta F_{2013,t}$ | (10) Z_{it} | (11) Asignación por Z_{it} |
|-------------|----------------------------|------------------|---------------------------------|
| Aconchi | 171,261,479 | 0.0011 | 185,735.43 |
| Agua Prieta | 171,261,479 | 0.0383 | 6,555,964.16 |
| Alamos | 171,261,479 | 0.0296 | 5,064,153.08 |
| Altar | 171,261,479 | 0.0042 | 724,512.65 |
| Arivechi | 171,261,479 | 0.0007 | 125,664.09 |
| Arizpe | 171,261,479 | 0.0015 | 260,464.98 |
| Atil | 171,261,479 | 0.0002 | 27,228.29 |

| Municipio | (9) $\Delta F_{2013,t}$ | (10) Z_t | (11) Asignación por Z_t |
|-----------------------|----------------------------|---------------|------------------------------|
| Bacadéhuachi | 171,261,479 | 0.0009 | 159,780.03 |
| Bacanora | 171,261,479 | 0.0004 | 60,271.57 |
| Bacerac | 171,261,479 | 0.0009 | 155,337.98 |
| Bacoachi | 171,261,479 | 0.0004 | 61,509.02 |
| Bácum | 171,261,479 | 0.0115 | 1,971,531.51 |
| Banámichi | 171,261,479 | 0.0005 | 91,055.57 |
| Baviácora | 171,261,479 | 0.0010 | 166,115.70 |
| Bavispe | 171,261,479 | 0.0009 | 161,661.28 |
| Benjamín Hill | 171,261,479 | 0.0019 | 326,487.29 |
| Caborca | 171,261,479 | 0.0326 | 5,588,964.36 |
| Cajeme | 171,261,479 | 0.0654 | 11,192,284.04 |
| Cananea | 171,261,479 | 0.0068 | 1,159,610.79 |
| Carbó | 171,261,479 | 0.0029 | 492,264.28 |
| La Colorada | 171,261,479 | 0.0010 | 162,726.49 |
| Cucurpe | 171,261,479 | 0.0006 | 106,884.33 |
| Cumpas | 171,261,479 | 0.0008 | 137,569.25 |
| Divisaderos | 171,261,479 | 0.0002 | 40,017.58 |
| Empalme | 171,261,479 | 0.0204 | 3,489,811.53 |
| Etchojoa | 171,261,479 | 0.0734 | 12,567,458.21 |
| Fronteras | 171,261,479 | 0.0037 | 634,909.64 |
| Granados | 171,261,479 | 0.0002 | 31,249.06 |
| Guaymas | 171,261,479 | 0.0646 | 11,068,785.85 |
| Hermosillo | 171,261,479 | 0.1715 | 29,379,845.45 |
| Huachinera | 171,261,479 | 0.0011 | 184,983.92 |
| Huásabas | 171,261,479 | 0.0003 | 43,110.54 |
| Huatabampo | 171,261,479 | 0.0804 | 13,771,200.98 |
| Huépac | 171,261,479 | 0.00004 | 7,403.76 |
| Imuris | 171,261,479 | 0.0054 | 930,793.00 |
| Magdalena | 171,261,479 | 0.0100 | 1,710,212.42 |
| Mazatán | 171,261,479 | 0.0004 | 68,465.48 |
| Moctezuma | 171,261,479 | 0.0005 | 90,380.99 |
| Naco | 171,261,479 | 0.0023 | 392,930.42 |
| Nácori Chico | 171,261,479 | 0.0018 | 301,662.59 |
| Nacozari de García | 171,261,479 | 0.0023 | 393,071.91 |
| Navojoa | 171,261,479 | 0.0768 | 13,149,286.63 |
| Nogales | 171,261,479 | 0.0771 | 13,208,726.97 |
| Onavas | 171,261,479 | 0.0002 | 33,976.05 |
| Opodepe | 171,261,479 | 0.0023 | 401,965.20 |
| Oquitoa | 171,261,479 | 0.0002 | 26,074.38 |
| Pitiquito | 171,261,479 | 0.0027 | 463,778.09 |
| Puerto Peñasco | 171,261,479 | 0.0268 | 4,587,250.32 |
| Quiriego | 171,261,479 | 0.0032 | 546,356.48 |
| Rayón | 171,261,479 | 0.0010 | 171,753.24 |
| Rosario | 171,261,479 | 0.0051 | 870,554.17 |
| Sahuaripa | 171,261,479 | 0.0038 | 643,043.59 |
| San Felipe de Jesús | 171,261,479 | 0.0001 | 8,896.41 |
| San Javier | 171,261,479 | 0.0003 | 43,834.49 |
| San Luis Río Colorado | 171,261,479 | 0.0604 | 10,348,383.89 |

| Municipio | (9) $\Delta F_{2013,t}$ | (10) Z_t | (11) Asignación por Z_{it} |
|-------------------------------|----------------------------|----------------------|---------------------------------|
| San Miguel de Horcasitas | 171,261,479 | 0.0170 | 2,914,906.98 |
| San Pedro de la Cueva | 171,261,479 | 0.0007 | 120,976.23 |
| Santa Ana | 171,261,479 | 0.0036 | 623,187.58 |
| Santa Cruz | 171,261,479 | 0.0017 | 298,138.14 |
| Sáric | 171,261,479 | 0.0020 | 336,630.11 |
| Soyopa | 171,261,479 | 0.0006 | 97,993.41 |
| Suaqui Grande | 171,261,479 | 0.0005 | 88,526.71 |
| Tepache | 171,261,479 | 0.0006 | 100,614.34 |
| Trincheras | 171,261,479 | 0.0013 | 224,892.30 |
| Tubutama | 171,261,479 | 0.0012 | 211,620.97 |
| Ures | 171,261,479 | 0.0019 | 330,887.62 |
| Villa Hidalgo | 171,261,479 | 0.0002 | 42,102.89 |
| Villa Pesqueira | 171,261,479 | 0.0003 | 51,130.21 |
| Yécora | 171,261,479 | 0.0119 | 2,035,283.89 |
| General Plutarco Elías Calles | 171,261,479 | 0.0160 | 2,746,980.59 |
| Benito Juárez | 171,261,479 | 0.0206 | 3,525,064.54 |
| San Ignacio Río Muerto | 171,261,479 | 0.0173 | 2,964,593.12 |
| Total: | | 1.00000000000 | 171,261,479.00 |

Paso 4. Línea Basal 2013. Componente $F_{t,2013}$

**Fondo para la Infraestructura Social Municipal 2013
Estado de Sonora**

| Municipio | (12) Asignación 2013 |
|---------------|-------------------------|
| Aconchi | 579,303 |
| Agua Prieta | 6,909,613 |
| Alamos | 18,871,677 |
| Altar | 1,162,336 |
| Arivechi | 792,032 |
| Arizpe | 859,456 |
| Atil | 76,224 |
| Bacadéhuachi | 519,742 |
| Bacanora | 308,027 |
| Bacerac | 690,142 |
| Bacoachi | 433,544 |
| Bácum | 5,174,271 |
| Banámichi | 276,151 |
| Baviácora | 698,823 |
| Bavispe | 503,885 |
| Benjamín Hill | 642,259 |
| Caborca | 7,297,737 |
| Cajeme | 30,320,284 |
| Cananea | 2,191,381 |
| Carbó | 496,944 |
| La Colorada | 455,752 |
| Cucurpe | 668,625 |

Fondo para la Infraestructura Social Municipal 2013
Estado de Sonora

| Municipio | (12) Asignación 2013 |
|-------------------------------|-------------------------|
| Cumpas | 961,074 |
| Divisaderos | 219,744 |
| Empalme | 9,421,707 |
| Etchojoa | 30,782,106 |
| Fronteras | 1,337,509 |
| Granados | 151,420 |
| Guaymas | 22,969,261 |
| Hermosillo | 48,501,917 |
| Huachinera | 263,400 |
| Huásabas | 220,716 |
| Huatabampo | 35,878,561 |
| Huépac | 259,611 |
| Imuris | 1,941,609 |
| Magdalena | 2,204,726 |
| Mazatán | 138,450 |
| Moctezuma | 691,723 |
| Naco | 649,287 |
| Nácori Chico | 725,094 |
| Nacozari de García | 827,479 |
| Navojoa | 40,670,928 |
| Nogales | 13,711,166 |
| Onavas | 462,341 |
| Opodepe | 1,104,491 |
| Oquitoa | 88,213 |
| Pitiquito | 878,839 |
| Puerto Peñasco | 5,468,734 |
| Quiriego | 3,223,202 |
| Rayón | 347,225 |
| Rosario | 3,605,207 |
| Sahuaripa | 3,523,692 |
| San Felipe de Jesús | 217,491 |
| San Javier | 54,039 |
| San Luis Río Colorado | 21,221,978 |
| San Miguel de Horcasitas | 2,609,119 |
| San Pedro de la Cueva | 838,211 |
| Santa Ana | 1,473,459 |
| Santa Cruz | 644,294 |
| Sáric | 684,256 |
| Soyopa | 445,282 |
| Suaqui Grande | 258,218 |
| Tepache | 397,922 |
| Trincheras | 279,556 |
| Tubutama | 381,992 |
| Ures | 1,112,467 |
| Villa Hidalgo | 325,517 |
| Villa Pesqueira | 266,584 |
| Yécora | 5,834,653 |
| General Plutarco Elías Calles | 2,207,247 |
| Benito Juárez | 5,688,908 |
| San Ignacio Río Muerto | 6,670,930 |



**Fondo para la Infraestructura Social Municipal 2013
Estado de Sonora**

| | |
|------------------|------------------------|
| | (12) |
| Municipio | Asignación 2013 |
| Total | 362,769,763.00 |

Fuente: Boletín oficial del Gobierno del Estado de Sonora, publicación del día 31 de enero del 2013, número 9 sección 1 (TOMO CXCI), sitio electrónico <http://www.boletinoficial.sonora.gob.mx/>.

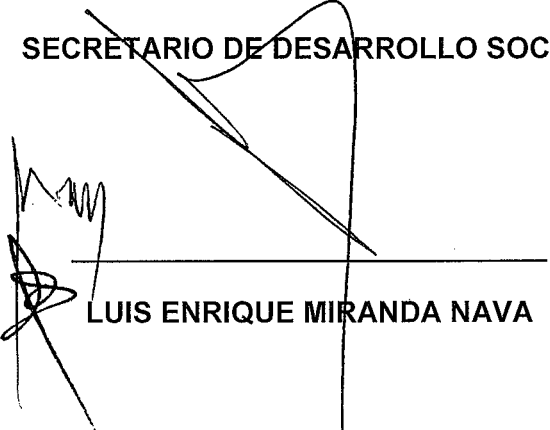




Paso 5. Obtener la asignación monetaria correspondiente a cada municipio respecto del Fondo para la Infraestructura Social Municipal y de las Demarcaciones Territoriales del Distrito Federal


| Clave | Municipio | (13) Asignación 2013 | (14) Z _{it} | (15) Asignación FISMDF 2017 |
|-------|---------------|-------------------------|-------------------------|-----------------------------------|
| 001 | Aconchi | 579,303.00 | 185,735.43 | 765,038.43 |
| 002 | Agua Prieta | 6,909,613.00 | 6,555,964.16 | 13,465,577.16 |
| 003 | Alamos | 18,871,677.00 | 5,064,153.08 | 23,935,830.08 |
| 004 | Altar | 1,162,336.00 | 724,512.65 | 1,886,848.65 |
| 005 | Arivechi | 792,032.00 | 125,664.09 | 917,696.09 |
| 006 | Arizpe | 859,456.00 | 260,464.98 | 1,119,920.98 |
| 007 | Atil | 76,224.00 | 27,228.29 | 103,452.29 |
| 008 | Bacadéhuachi | 519,742.00 | 159,780.03 | 679,522.03 |
| 009 | Bacanora | 308,027.00 | 60,271.57 | 368,298.57 |
| 010 | Bacerac | 690,142.00 | 155,337.98 | 845,479.98 |
| 011 | Bacoachi | 433,544.00 | 61,509.02 | 495,053.02 |
| 012 | Bácum | 5,174,271.00 | 1,971,531.51 | 7,145,802.51 |
| 013 | Banámichi | 276,151.00 | 91,055.57 | 367,206.57 |
| 014 | Baviácora | 698,823.00 | 166,115.70 | 864,938.70 |
| 015 | Bavispe | 503,885.00 | 161,661.28 | 665,546.28 |
| 016 | Benjamín Hill | 642,259.00 | 326,487.29 | 968,746.29 |
| 017 | Caborca | 7,297,737.00 | 5,588,964.36 | 12,886,701.36 |
| 018 | Cajeme | 30,320,284.00 | 11,192,284.04 | 41,512,568.04 |
| 019 | Cananea | 2,191,381.00 | 1,159,610.79 | 3,350,991.79 |
| 020 | Carbó | 496,944.00 | 492,264.28 | 989,208.28 |
| 021 | La Colorada | 455,752.00 | 162,726.49 | 618,478.49 |
| 022 | Cucurpe | 668,625.00 | 106,884.33 | 775,509.33 |
| 023 | Cumpas | 961,074.00 | 137,569.25 | 1,098,643.25 |
| 024 | Divisaderos | 219,744.00 | 40,017.58 | 259,761.58 |
| 025 | Empalme | 9,421,707.00 | 3,489,811.53 | 12,911,518.53 |
| 026 | Etchojoa | 30,782,106.00 | 12,567,458.21 | 43,349,564.21 |
| 027 | Fronteras | 1,337,509.00 | 634,909.64 | 1,972,418.64 |
| 028 | Granados | 151,420.00 | 31,249.06 | 182,669.06 |
| 029 | Guaymas | 22,969,261.00 | 11,068,785.85 | 34,038,046.85 |
| 030 | Hermosillo | 48,501,917.00 | 29,379,845.45 | 77,881,762.45 |
| 031 | Huachinera | 263,400.00 | 184,983.92 | 448,383.92 |
| 032 | Huásabas | 220,716.00 | 43,110.54 | 263,826.54 |

| Clave | Municipio | (13) Asignación 2013 | (14) Z _{it} | (15) Asignación FISMDF 2017 |
|-------|------------------------|-------------------------|-------------------------|-----------------------------------|
| 033 | Huatabampo | 35,878,561.00 | 13,771,200.98 | 49,649,761.98 |
| 034 | Huépac | 259,611.00 | 7,403.76 | 267,014.76 |
| 035 | Imuris | 1,941,609.00 | 930,793.00 | 2,872,402.00 |
| 036 | Magdalena | 2,204,726.00 | 1,710,212.42 | 3,914,938.42 |
| 037 | Mazatán | 138,450.00 | 68,465.48 | 206,915.48 |
| 038 | Moctezuma | 691,723.00 | 90,380.99 | 782,103.99 |
| 039 | Naco | 649,287.00 | 392,930.42 | 1,042,217.42 |
| 040 | Nácori Chico | 725,094.00 | 301,662.59 | 1,026,756.59 |
| 041 | Nacozari de García | 827,479.00 | 393,071.91 | 1,220,550.91 |
| 042 | Navojoa | 40,670,928.00 | 13,149,286.63 | 53,820,214.63 |
| 043 | Nogales | 13,711,166.00 | 13,208,726.97 | 26,919,892.97 |
| 044 | Onavas | 462,341.00 | 33,976.05 | 496,317.05 |
| 045 | Opodepe | 1,104,491.00 | 401,965.20 | 1,506,456.20 |
| 046 | Oquitoa | 88,213.00 | 26,074.38 | 114,287.38 |
| 047 | Pitiquito | 878,839.00 | 463,778.09 | 1,342,617.09 |
| 048 | Puerto Peñasco | 5,468,734.00 | 4,587,250.32 | 10,055,984.32 |
| 049 | Quiriego | 3,223,202.00 | 546,356.48 | 3,769,558.48 |
| 050 | Rayón | 347,225.00 | 171,753.24 | 518,978.24 |
| 051 | Rosario | 3,605,207.00 | 870,554.17 | 4,475,761.17 |
| 052 | Sahuaripa | 3,523,692.00 | 643,043.59 | 4,166,735.59 |
| 053 | San Felipe de Jesús | 217,491.00 | 8,896.41 | 226,387.41 |
| 054 | San Javier | 54,039.00 | 43,834.49 | 97,873.49 |
| 055 | San Luis Río Colorado | 21,221,978.00 | 10,348,383.89 | 31,570,361.89 |
| 056 | San Miguel de | 2,609,119.00 | 2,914,906.98 | 5,524,025.98 |
| 057 | San Pedro de la Cueva | 838,211.00 | 120,976.23 | 959,187.23 |
| 058 | Santa Ana | 1,473,459.00 | 623,187.58 | 2,096,646.58 |
| 059 | Santa Cruz | 644,294.00 | 298,138.14 | 942,432.14 |
| 060 | Sáric | 684,256.00 | 336,630.11 | 1,020,886.11 |
| 061 | Soyopa | 445,282.00 | 97,993.41 | 543,275.41 |
| 062 | Suaqui Grande | 258,218.00 | 88,526.71 | 346,744.71 |
| 063 | Tepache | 397,922.00 | 100,614.34 | 498,536.34 |
| 064 | Trincheras | 279,556.00 | 224,892.30 | 504,448.30 |
| 065 | Tubutama | 381,992.00 | 211,620.97 | 593,612.97 |
| 066 | Ures | 1,112,467.00 | 330,887.62 | 1,443,354.62 |
| 067 | Villa Hidalgo | 325,517.00 | 42,102.89 | 367,619.89 |
| 068 | Villa Pesqueira | 266,584.00 | 51,130.21 | 317,714.21 |
| 069 | Yécora | 5,834,653.00 | 2,035,283.89 | 7,869,936.89 |
| 070 | General Plutarco Elías | 2,207,247.00 | 2,746,980.59 | 4,954,227.59 |
| 071 | Benito Juárez | 5,688,908.00 | 3,525,064.54 | 9,213,972.54 |
| 072 | San Ignacio Río | 6,670,930.00 | 2,964,593.12 | 9,635,523.12 |
| | Total: | 362,769,763.00 | 171,261,479.00 | 534,031,242.00 |

El presente documento, que consta de 12 hojas, se firma para su constancia y validez en tres ejemplares originales, en la Ciudad de Hermosillo, Sonora, a los 20 días del mes de enero del año 2017 y forma parte del "CONVENIO PARA ACORDAR LA METODOLOGÍA, FUENTES DE INFORMACIÓN Y MECANISMO DE DISTRIBUCIÓN DEL FONDO PARA LA INFRAESTRUCTURA SOCIAL MUNICIPAL Y DE

LAS DEMARCACIONES TERRITORIALES DEL DISTRITO FEDERAL CORRESPONDIENTES AL ESTADO DE SONORA, formalizado entre "LA SEDESOL" y "EL ESTADO" con fecha de 20 de enero de 2017, como Anexo del mismo.

| POR "LA SEDESOL" | POR "LA ENTIDAD" |
|--|---|
| <p data-bbox="245 457 820 491">SECRETARIO DE DESARROLLO SOCIAL</p>  <p data-bbox="305 722 756 751">LUIS ENRIQUE MIRANDA NAVA</p> | <p data-bbox="914 457 1446 522">LA GOBERNADORA DEL ESTADO DE SONORA</p>  <p data-bbox="943 688 1414 751">CLAUDIA ARTEMIZA PAVLOVICH ARELLANO</p> |
| <p data-bbox="240 896 824 959">EL DELEGADO FEDERAL EN EL ESTADO DE SONORA</p>  <p data-bbox="237 1123 828 1152">JESÚS ROSARIO RODRÍGUEZ QUIÑONES</p> | <p data-bbox="914 896 1446 959">EL SECRETARIO DE GOBIERNO DEL ESTADO DE SONORA</p>  <p data-bbox="914 1123 1446 1152">MIGUEL ERNESTO POMPA CORELLA</p> |
| | <p data-bbox="914 1222 1446 1285">EL SECRETARIO DE HACIENDA DEL ESTADO DE SONORA</p>  <p data-bbox="976 1449 1386 1478">RAUL NAVARRO GALLEGOS</p> |



CONSEJERIA JURÍDICA
DEL PODER EJECUTIVO
DE SONORA

