

CONVENIO PARA ACORDAR LA METODOLOGÍA, FUENTES DE INFORMACIÓN, MECANISMO DE DISTRIBUCIÓN Y ACCIONES PARA LA OPERACIÓN DEL FONDO PARA LA INFRAESTRUCTURA SOCIAL MUNICIPAL Y DE LAS DEMARCACIONES TERRITORIALES DEL DISTRITO FEDERAL (EN LO SUCESIVO FIS MDF), QUE FORMA PARTE DEL FONDO DE APORTACIONES PARA LA INFRAESTRUCTURA SOCIAL (EN LO SUCESIVO "FAIS"), DEL RAMO GENERAL 33 "APORTACIONES FEDERALES PARA ENTIDADES FEDERATIVAS Y MUNICIPIOS"; QUE SUSCRIBEN POR UNA PARTE, EL EJECUTIVO FEDERAL A TRAVÉS DE LA SECRETARÍA DE DESARROLLO SOCIAL, EN LO SUCESIVO "LA SEDESOL", REPRESENTADA EN ESTE ACTO POR SU TITULAR, LUIS ENRIQUE MIRANDA NAVA, ASISTIDO POR EL DELEGADO FEDERAL DE LA SEDESOL EN EL ESTADO DE OAXACA, MARTÍN DE JESÚS VÁSQUEZ VILLANUEVA, Y POR LA OTRA PARTE, EL EJECUTIVO DEL ESTADO DE OAXACA EN LO SUCESIVO "LA ENTIDAD", REPRESENTADO POR EL GOBERNADOR CONSTITUCIONAL DEL ESTADO DE OAXACA, ALEJANDRO ISMAEL MURAT HINOJOSA, ALEJANDRO AVILÉS ÁLVAREZ, SECRETARIO GENERAL DE GOBIERNO; JORGE GALLARDO CASAS, SECRETARIO DE FINANZAS; CELESTINO MANUEL ALONSO ÁLVAREZ, COORDINADOR GENERAL DEL COMITÉ ESTATAL DE PLANEACIÓN PARA EL DESARROLLO DE OAXACA; DE CONFORMIDAD CON LOS SIGUIENTES:

ANTECEDENTES

1. La Ley de Coordinación Fiscal (en lo sucesivo "LA LEY") en su artículo 25 establece, entre otros, el Fondo de Aportaciones para la Infraestructura Social, que se compone del Fondo para la Infraestructura Social para las Entidades ("FISE") y del Fondo para la Infraestructura Social Municipal y de las Demarcaciones Territoriales del Distrito Federal ("FIS MDF"), de acuerdo con lo señalado en el artículo 33 de "LA LEY".
2. El artículo 33 de "LA LEY" dispone que las Aportaciones Federales que reciban las entidades, los municipios y las demarcaciones territoriales con cargo al Fondo de Aportaciones para la Infraestructura Social ("FAIS"), se destinarán exclusivamente al financiamiento de obras, acciones sociales básicas y a inversiones que beneficien directamente a población en pobreza extrema, localidades con alto o muy alto nivel de rezago social conforme a lo previsto en la Ley General de Desarrollo Social, y en las zonas de atención prioritaria (en lo sucesivo "ZAP")

En el caso del "FIS MDF", "LA LEY" señala en el inciso A de dicho artículo, que los recursos deben ser destinados a los rubros de agua potable, alcantarillado, drenaje y letrinas, urbanización, electrificación rural y de colonias pobres, infraestructura básica del sector salud y educativo, mejoramiento de vivienda, así como mantenimiento de infraestructura, conforme a lo señalado en el catálogo de acciones establecido en los Lineamientos del Fondo que emita "LA SEDESOL". En el caso del "FISE", debe destinarse a obras y acciones que beneficien preferentemente a la población de los municipios, demarcaciones territoriales y localidades que presenten mayores niveles de rezago social y pobreza extrema en "LA ENTIDAD".
3. El artículo 32 de "LA LEY" establece que el Fondo de Aportaciones para la Infraestructura Social ("FAIS") se determinará anualmente en el Presupuesto de Egresos de la Federación.
4. Por su parte, el artículo 44 párrafo cuarto de la Ley Federal de Presupuesto y Responsabilidad Hacendaria, establece que la Secretaría de Hacienda y Crédito Público deberá publicar en el Diario Oficial de la Federación el monto y calendarización del gasto federalizado para contribuir a mejorar la planeación del gasto de las entidades federativas y de los municipios.
5. Asimismo "LA SEDESOL" distribuirá el Fondo de Aportaciones para la Infraestructura Social ("FAIS") entre las entidades utilizando la fórmula establecida en el artículo 34 de "LA LEY".
6. El artículo 35 de "LA LEY" establece que las entidades, previo convenio con "LA SEDESOL", distribuirán entre los municipios y las demarcaciones territoriales del Distrito Federal los recursos del Fondo para la Infraestructura Social Municipal y de las Demarcaciones Territoriales del Distrito Federal ("FIS MDF") y calcularán las distribuciones del mismo, correspondientes a sus municipios y demarcaciones territoriales

del Distrito Federal, aplicando la fórmula contenida en el artículo 34, misma que enfatiza el carácter redistributivo de estas aportaciones hacia aquellos municipios o demarcaciones territoriales con mayor magnitud y profundidad de pobreza extrema.

Asimismo el artículo 35 de "LA LEY" señala que para el cálculo de la distribución de los recursos del "FISMDF", las entidades utilizarán la información de pobreza extrema más reciente a nivel municipal y de las demarcaciones territoriales del Distrito Federal publicada por el Consejo Nacional de Evaluación de la Política de Desarrollo Social.

Para efectos de lo anterior, el mismo artículo señala que con el objeto de apoyar a las entidades en la aplicación de sus fórmulas, "LA SEDESOL" publicará en el Diario Oficial de la Federación, **a más tardar en los primeros diez días** del ejercicio fiscal de que se trate, las variables y fuentes de información disponibles a nivel municipal y de las demarcaciones territoriales para cada entidad.

7. El artículo antes referido señala que la distribución de recursos del "FISMDF" por municipio y demarcaciones territoriales debe ser publicada por las entidades en sus respectivos órganos oficiales de difusión a más tardar el 31 de enero del ejercicio fiscal aplicable, así como la fórmula y su respectiva metodología, justificando cada elemento.
8. El artículo 49 de "LA LEY" establece en sus fracciones IV y V que la Secretaría de Hacienda y Crédito Público deducirá del monto correspondiente al FAIS (FISE y FISM) el 0.1% y el 0.05% para fiscalización y evaluación, respectivamente, en los términos que ésta determine.
9. Asimismo, de conformidad con el artículo 35 de "LA LEY", las entidades deberán entregar a sus respectivos municipios o demarcaciones territoriales los recursos que les corresponden conforme al calendario de enteros en que la Federación lo haga a las Entidades, en los términos del último párrafo del artículo 32 de "LA LEY". Dicho calendario deberá publicarse por los gobiernos de las entidades **a más tardar el día 31 de enero** de cada ejercicio fiscal, en su respectivo órgano de difusión oficial.
10. El artículo 33 de "LA LEY" señala que las entidades, los municipios y demarcaciones territoriales, en este caso a través de las Entidades, deberán proporcionar a "LA SEDESOL" la información que sobre la utilización del "FAIS" le sea requerida.
11. Asimismo, el artículo 33 numeral II incisos a) y c) de "LA LEY" establece que las entidades, municipios y demarcaciones territoriales deberán hacer del conocimiento de sus habitantes, los montos que reciban, las obras y acciones a realizar, el costo de cada una, su ubicación, metas y beneficiarios, al menos a través de la página oficial de internet de la entidad federativa, posteriormente informará los avances del ejercicio de los recursos, trimestralmente y al término de cada ejercicio, sobre los resultados alcanzados, al menos a través de la página oficial e internet de la entidad federativa, conforme a los lineamientos de información pública del Consejo Nacional de Armonización Contable, en los términos de la Ley General de Contabilidad Gubernamental.

Por lo antes expuesto y con fundamento en los artículos 1, 25, 32, 33, 34, 35, 48, 49 y 50 de "LA LEY"; 26 y 32 de la Ley Orgánica de la Administración Pública Federal; 33 y 34 de la Ley de Planeación; 1, 2, 41, 85, 107 y demás aplicables de la Ley Federal de Presupuesto y Responsabilidad Hacendaria y su Reglamento; 1, 3 y 7 del Decreto de Presupuesto de Egresos de la Federación para el Ejercicio Fiscal 2017; 1, 2, 4, 5, 6, 9, 18, 36 Bis, 37, 38, 39 y 40 del Reglamento Interior de la Secretaría de Desarrollo Social; así como los Lineamientos Generales para la Operación del Fondo de Aportaciones para la Infraestructura Social; 1, 2º tercer párrafo, 26, 27, 82, 84, 88 y 90 de la Constitución Política del Estado Libre y Soberano de Oaxaca, 1, 3 fracción I, 9, 10, 15 primer párrafo, 27 fracciones I y XII, 34 fracción XXVIII, 45 y 49 Bis de la Ley Orgánica del Poder Ejecutivo del Estado de Oaxaca, y 1, 17 y 18 de la Ley de Coordinación Fiscal para el Estado de Oaxaca, las partes han decidido establecer los compromisos siguientes:

CLÁUSULAS

PRIMERA. Objeto del Convenio. "LA SEDESOL" y "LA ENTIDAD" acuerdan que el presente Convenio tiene por objeto establecer la metodología, fuentes de información y mecanismo para la distribución del Fondo para la Infraestructura Social Municipal y de las Demarcaciones Territoriales del Distrito Federal "FISMDF", así como las actividades necesarias para la planeación, operación y seguimiento de los recursos del "FAIS".

SEGUNDA. Metodología de Distribución. "LA SEDESOL" y "LA ENTIDAD" convienen que esta última utilizará la fórmula descrita en el artículo 34 de la Ley de Coordinación Fiscal para la distribución del "FISMDF".

TERCERA. De las Variables y Fuentes de Información. "LA SEDESOL" y "LA ENTIDAD" convienen que esta última utilizará la información de pobreza extrema más reciente a nivel municipal y de las demarcaciones territoriales publicada por el Consejo Nacional de Evaluación de la Política de Desarrollo Social (Coneval) para el cálculo de la distribución de recursos a los Municipios o Demarcaciones Territoriales del Distrito Federal. Para tal fin, "LA SEDESOL" publicará en el Diario Oficial de la Federación las variables y fuentes necesarias para el cálculo a más tardar en los primeros diez días del ejercicio fiscal de que se trate, tal como lo establece el artículo 35 de "LA LEY".

Asimismo, "LA ENTIDAD" deberá entregar los recursos a sus respectivos Municipios, conforme al calendario de enteros que la Federación establezca para tal fin respecto de "LA ENTIDAD", dicho calendario deberá publicarse por parte de ésta, a más tardar el 31 de enero del año fiscal correspondiente en su respectivo órgano de difusión oficial.

CUARTA. De la aplicación de las fracciones IV y V del artículo 49 de "LA LEY". "LA ENTIDAD" deberá considerar para la distribución del FISMDF a sus municipios las retenciones por fiscalización y evaluación a las que se refiere el artículo 49 de "LA LEY" en sus fracciones IV y V, mismas que se harán en los términos que establezca la Secretaría de Hacienda y Crédito Público del Gobierno Federal. Por tanto, el resultado de la aplicación de la fórmula de distribución del FISMDF en los términos que establece el artículo 35 de "LA LEY", se hará considerando las deducciones mencionadas.

QUINTA. De la creación de Municipios y casos no previstos. Cuando "LA ENTIDAD" constituya nuevos Municipios a partir de los que ya tiene y de los cuales no haya información de pobreza dada a conocer por el Coneval, "LA ENTIDAD" deberá reportar a "LA SEDESOL" dicha situación y proponer una metodología de distribución de recursos a los nuevos municipios y su afectación a los ya existentes, utilizando la información más reciente generada por el Instituto Nacional de Estadística y Geografía (INEGI) y/o de rezago social. "LA SEDESOL" revisará la metodología propuesta y en caso de otorgar su visto bueno se procederá a formalizarla en el presente Convenio y se detallará en su Anexo Metodológico.

Para que "LA SEDESOL" pueda revisar la metodología referida en el párrafo anterior, cuando los nuevos Municipios no aparezcan todavía en el Catálogo Único de claves de áreas geoestadísticas estatales, municipales y localidades del INEGI, "LA ENTIDAD" deberá acreditar con documentación oficial que efectivamente creó nuevos Municipios con base en la normatividad aplicable y en pleno uso de sus atribuciones. Asimismo, en caso de que la creación de los nuevos Municipios se encuentre en litigio, "LA ENTIDAD" estará obligada a acreditar con documentación oficial que los Municipios en litigio se encuentran legalmente constituidos y en pleno funcionamiento.

Por otra parte, cuando se trate de casos no previstos, "LA ENTIDAD" deberá hacerlo de conocimiento de "LA SEDESOL" de manera oportuna con la finalidad de que ésta revise el caso.

SEXTA. Del Anexo. El presente Convenio deberá acompañarse de un Anexo que especifique la metodología y fórmula empleadas para la distribución del "FISMDF", así como las variables y fuentes de información utilizadas para realizar los cálculos anualmente. El Anexo deberá incluir los resultados de la aplicación de la metodología y fórmula empleadas, así como la asignación monetaria que le corresponde a cada Municipio.

Por otra parte, con la finalidad de dar a conocer los resultados de la distribución a nivel municipal, "LA ENTIDAD" enviará a "LA SEDESOL" la distribución a nivel Municipal a más tardar el 25 de enero del ejercicio

fiscal correspondiente, en los términos establecidos en el Artículo 35 de "LA LEY", para que "LA SEDESOL" la publique en su página de internet a más tardar el 31 de enero.

El Anexo estará firmado y rubricado por los representantes designados por el Gobierno de "LA ENTIDAD" y los representantes designados por "LA SEDESOL". El Anexo surtirá efecto sólo para el año fiscal correspondiente.

SÉPTIMA. Formalización de la Distribución. La distribución porcentual y el monto del "FISMDF" de "LA ENTIDAD" deberán ser publicadas por éste en su órgano oficial de difusión a más tardar el 31 de enero del ejercicio fiscal aplicable, debiendo además publicar la fórmula, variables, fuentes de información utilizadas y su respectiva metodología, justificando cada elemento.

En un plazo no mayor a 10 días naturales contados a partir de la fecha de publicación de las distribuciones porcentuales, "LA ENTIDAD" enviará una copia del documento correspondiente a "LA SEDESOL", para conocimiento de ésta en formato PDF, así como un archivo electrónico con la distribución monetaria en formato Excel.

OCTAVA. Requerimientos de Información. Las partes acuerdan que "LA SEDESOL" solicitará a "LA ENTIDAD" la información relativa al uso de los recursos del "FISE" y "FISMDF", mediante comunicación escrita dirigida al Titular de la Coordinación General del Comité Estatal de Planeación para el Desarrollo de Oaxaca en el que se describirá la información requerida así como los plazos y medios para su entrega, conforme a lo establecido en "LA LEY", el Decreto de Presupuesto de Egresos de la Federación para el Ejercicio Fiscal correspondiente y demás normatividad federal aplicable en la materia.

NOVENA. Reporte sobre el uso de los Recursos. Las partes acuerdan que "LA ENTIDAD" reportará trimestralmente a "LA SEDESOL", a través de sus Delegaciones en las Entidades, y a la Secretaría de Hacienda y Crédito Público en el Sistema de Formato Único de la "SHCP", la información relativa al "FISE" y "FISMDF" que en dicho portal le sea requerida y en los términos establecidos en el Artículo 48 de "LA LEY".

Asimismo, "LA ENTIDAD" y sus Municipios reportarán a "LA SEDESOL", la planeación y seguimiento sobre el uso de los recursos del "FAIS" en la Matriz de Inversión para el Desarrollo Social (MIDS) conforme a lo establecido en los Lineamientos Generales de Operación del "FAIS".

DÉCIMA.- Apoyo Estadístico. Con el objeto de orientar la planeación de los recursos que ejercen los gobiernos locales para el mejoramiento de los indicadores de situación de pobreza y rezago social, "LA SEDESOL" publicará el **Informe Anual Sobre la Situación de Pobreza y Rezago Social de las Entidades y sus respectivos Municipios o Demarcaciones Territoriales**, con base en lo que establece la Ley General de Desarrollo Social, para la medición de pobreza.

Con el objeto de que "LA ENTIDAD" y sus Municipios dispongan de información relevante relacionada con las variables de carencia social que se emplean en la fórmula de distribución del "FISMDF" y la puedan utilizar para focalizar adecuadamente el uso de los recursos del "FAIS", "LA SEDESOL", en el mes de enero del ejercicio fiscal correspondiente, enviará a "LA ENTIDAD" la información estadística que les permita conocer la situación de sus carencias por Entidad y Municipio o Demarcación Territorial, misma que deberá contener, por lo menos: población en pobreza extrema, nivel de rezago social, zonas de atención prioritaria y aquella que "LA SEDESOL" considere pertinente.

DÉCIMA PRIMERA. Planeación sobre el uso de los recursos. "LA ENTIDAD" y sus municipios deberán reportar en la MIDS la planeación de los proyectos y acciones que llevarán a cabo con los recursos del "FAIS" y proporcionarán a "LA SEDESOL" toda la información que para la planeación y el seguimiento de los recursos del "FAIS" ésta solicite. Adicionalmente, "LA ENTIDAD" implementará acciones para promover el cumplimiento de lo establecido en el artículo 48 de "LA LEY" y proporcionará a "LA SEDESOL" toda la información que ésta solicite para conocer los resultados del "FAIS".

DÉCIMA SEGUNDA. Coinversión para potenciar los alcances del FAIS. Con el objeto de potenciar los alcances del "FAIS", "LA ENTIDAD" y sus Municipios deberán priorizar la realización de los proyectos en coinversión con otros recursos federales, estatales y municipales, dando cumplimiento a la normatividad

aplicable, con el objeto de llevar a cabo los proyectos que permitan resolver las carencias sociales existentes en la comunidad.

Cuando se trate de coinversión, los Convenios y Acuerdos que se suscriban entre los órdenes de gobierno deberán de precisar las obras y acciones que se financiarán con los recursos del "FAIS", conforme al Catálogo del "FAIS", a los Lineamientos Generales de Operación del "FAIS" y demás normatividad aplicable.

DÉCIMA TERCERA. Seguimiento del Uso de los Recursos. "LA SEDESOL", cuando lo considere necesario, podrá verificar y dar seguimiento a las obras y acciones que "LA ENTIDAD" y sus Municipios realicen con los recursos del "FAIS". "LA ENTIDAD" se compromete a proporcionar las facilidades necesarias para que el personal designado por "LA SEDESOL" pueda verificar la realización y avances de los proyectos registrados por "LA ENTIDAD" y sus Municipios en el Sistema de Formato Único disponible de la Secretaría de Hacienda y Crédito Público y en la MIDS.

DECIMA CUARTA.- En el caso de que las Entidades y Municipios planeen utilizar financiamiento con instituciones de crédito con base en el Artículo 50 de "LA LEY", previo a la adquisición del crédito, deberán informar a "LA SEDESOL" a través de la MIDS sobre el plan de proyectos que se llevará a cabo con esos recursos adicionales, a fin de garantizar que los proyectos a ejecutar cumplan con los objetivos del "FAIS" conforme a lo establecido en los Lineamientos Generales para la Operación del "FAIS"

DECIMA QUINTA.- Respecto de los remanentes de los recursos del "FAIS" éstos deberán utilizarse con base en la normativa vigente y aplicable en la materia y exclusivamente para los fines que establece el artículo 33 de "LA LEY".

DÉCIMA SEXTA.- Modificaciones. "LA SEDESOL" y "LA ENTIDAD", convienen que éste instrumento jurídico podrá ser modificado de común acuerdo, para lo cual se firmará el Convenio Modificatorio respectivo que formará parte del presente Convenio.

DÉCIMA SÉPTIMA. Vigencia. Este Convenio surte sus efectos a partir de la fecha de su firma y hasta los 31 días del mes de diciembre del año 2017.

DÉCIMA OCTAVA. Controversias. Las controversias que surjan con motivo de la interpretación y cumplimiento del presente instrumento, se resolverán de común acuerdo por las partes y de conformidad con lo establecido en "LA LEY", en el Decreto de Presupuesto de Egresos de la Federación para el ejercicio fiscal correspondiente y demás normatividad federal aplicable.

Enteradas las partes del contenido y alcance legal del presente Convenio, lo firman para su constancia y validez en tres ejemplares originales, en la Ciudad de Oaxaca de Juárez, Oaxaca, a los veinte días del mes de enero del año dos mil diecisiete.

POR "LA SEDESOL"	POR "LA ENTIDAD"
SECRETARIO DE DESARROLLO SOCIAL LUIS ENRIQUE MIRANDA NAVA	EL GOBERNADOR DEL ESTADO DE OAXACA ALEJANDRO ISMAEL MURAT HINOJOSA

<p>EL DELEGADO FEDERAL EN EL ESTADO DE OAXACA</p>  <hr/> <p>MARTÍN DE JESÚS VÁSQUEZ VILLANUEVA</p>	<p>EL SECRETARIO GENERAL DE GOBIERNO DEL ESTADO DE OAXACA</p>  <hr/> <p>ALEJANDRO AVILÉS ÁLVAREZ</p>
	<p>EL SECRETARIO DE FINANZAS DEL GOBIERNO DEL ESTADO DE OAXACA</p>  <hr/> <p>JORGE GALLARDO CASAS</p>
	<p>EL COORDINADOR GENERAL DEL COMITÉ ESTATAL DE PLANEACIÓN PARA EL DESARROLLO DE OAXACA</p>  <hr/> <p>CELESTINO MANUEL ALONSO ÁLVAREZ</p>

La presente hoja de firmas corresponde al Convenio para acordar la metodología, fuentes de información, mecanismo de distribución y acciones para la operación del Fondo para la Infraestructura Social Municipal y de las Demarcaciones Territoriales del Distrito Federal (FISMDF) que forma parte del Fondo de Aportaciones para la Infraestructura Social (FAIS) del Ramo General 33, celebrado por la Secretaría de Desarrollo Social y el Gobierno del Estado de Oaxaca, el veinte de enero de dos mil diecisiete.

ANEXO METODOLÓGICO

FONDO PARA LA INFRAESTRUCTURA SOCIAL MUNICIPAL Y DE LAS DEMARCACIONES TERRITORIALES DEL DISTRITO FEDERAL (FISDMF) PARA EL EJERCICIO FISCAL 2017.

EL PRESENTE ANEXO TIENE POR OBJETO DAR A CONOCER LA METODOLOGÍA QUE EL ESTADO DE OAXACA UTILIZARÁ PARA LA DISTRIBUCIÓN PORCENTUAL DEL FONDO PARA LA INFRAESTRUCTURA SOCIAL MUNICIPAL Y DE LAS DEMARCACIONES TERRITORIALES DEL DISTRITO FEDERAL (FISDMF) PARA EL EJERCICIO FISCAL 2017, DE ACUERDO A LA CLAUSULA TERCERA DEL CONVENIO PARA ACORDAR LA METODOLOGÍA, VARIABLES Y FUENTES DE INFORMACIÓN PARA LA DISTRIBUCIÓN DEL FISM FIRMADO EL DÍA 20 DEL MES DE ENERO DEL AÑO 2017 Y CON VIGENCIA HASTA EL DIA 31 DEL MES DE DICIEMBRE DEL AÑO 2017.

CÁLCULO DE LA DISTRIBUCIÓN DEL FONDO DE PARA LA INFRAESTRUCTURA SOCIAL MUNICIPAL Y DE LAS DE LAS DEMARCACIONES TERRITORIALES DEL DISTRITO FEDERAL

PRIMERO.- De conformidad con los Artículos 34 y 35 de la Ley de Coordinación Fiscal (LCF), se da a conocer la metodología para el cálculo de la distribución del FISDMF, misma que coincide con la utilizada por la Secretaría de Desarrollo Social para la distribución del Fondo de Aportaciones para la Infraestructura Social (FAIS).

SEGUNDO.- Para efectos de la aplicación de la fórmula del Artículo 34 de la LCF se utiliza como fuente de información el Presupuesto de Egresos de la Federación y los informes de la medición de la pobreza multidimensional dados a conocer por el Consejo Nacional de Evaluación de la Política de Desarrollo Social (CONEVAL).

TERCERO.- La fórmula para el cálculo del Fondo para la Infraestructura Social Municipal y de las Demarcaciones Territoriales se describe como:

$$F_{i,t} = F_{i,2013} + \Delta F_{2013,t} (0.8 Z_{i,t} + 0.2 e_{i,t})$$

Donde

$$Z_{i,t} = \frac{x_{i,t}}{\sum_i x_{i,t}}$$

$$x_{i,t} = CPPE_i \frac{PPE_{i,t}}{\sum_i PPE_{i,t}}$$

$$e_{i,t} = \frac{\frac{PPE_{i,t-1}}{PPE_{i,t}}}{\sum_i \frac{PPE_{i,t-1}}{PPE_{i,t}}}$$

Y las variables de cálculo se definen de la siguiente manera:

$F_{i,t}$ = Monto del FISDMF del municipio i en el año t.

$F_{i,2013}$ = Monto del Fondo para la Infraestructura Social Municipal (FISM) del municipio o demarcación territorial i en 2013.

$\Delta F_{2013,t}$ = FISDMF_{i,t} – FISM_{i,2013}, donde FISDMF_{i,t} corresponde a los recursos del FISDMF en el año de cálculo t para la entidad i. FISM_{i,2013} corresponde a los recursos del FISM recibidos por la entidad i en 2013.

$z_{i,t}$ = La participación del municipio o demarcación territorial i en el promedio estatal de las carencias de la población en pobreza extrema más reciente publicada por el Consejo Nacional de Evaluación de la Política de Desarrollo Social al año t.

$e_{i,t}$ = La participación del municipio o demarcación territorial i en la bolsa de recursos asignados por su eficacia en el abatimiento de la pobreza extrema.

CPPE_i= Número de carencias promedio de la población en pobreza extrema en el municipio o demarcación territorial i más reciente publicada por el Consejo Nacional de Evaluación de la Política de Desarrollo Social al año t.

PPE_{i,t}= Población en Pobreza Extrema del municipio o demarcación territorial i, de acuerdo con la información más reciente provista por el Consejo Nacional de Evaluación de la Política de Desarrollo Social; y

PPE_{i,t-1}= Población en Pobreza Extrema del municipio o demarcación territorial i, de acuerdo con la información inmediata anterior a la más reciente provista por el Consejo Nacional de Evaluación de la Política de Desarrollo Social;

CUARTO.- Excepción para el caso de $e_{i,t}$

Considerando que sólo existe un corte de medición de la pobreza multidimensional a nivel municipal dado a conocer por el Coneval, la participación $e_{i,t}$ se considerará cero para todos los municipios o demarcaciones territoriales, por lo que el coeficiente $z_{i,t}$ será igual a uno y la fórmula de distribución se definirá de la siguiente manera:

$$F_{i,t} = F_{i,2013} + \Delta F_{2013,t}(1.0 Z_{i,t} + 0.0 e_{i,t}) = F_{i,2013} + \Delta F_{2013,t}(Z_{i,t})$$

Lo anterior se fundamenta en el Décimo Primer transitorio de la Reforma a la Ley de Coordinación Fiscal publicada el 9 de diciembre de 2013.

QUINTO.- Fuentes de Información

Componente $F_{i,2013}$
<p>Nombre Línea Basal</p>
<p>Descripción Se refiere al monto que los municipios o demarcaciones territoriales recibieron por concepto de FISM en el año 2013.</p>
<p>Fuente de Información Extra del Periódico Oficial del Gobierno del Estado, Tomo XCV, 31 de enero de 2013 http://www.finanzasoaxaca.gob.mx/pdf/asistencia/leyes_fiscales/2013/pdf/22_ACUERDO_APORTACIONES.pdf</p>

Componente $Z_{i,t}$
<p>Nombre Pobreza</p>
<p>Descripción Se refiere a la participación de cada municipio en la pobreza extrema de la Entidad, ponderada por las carencias promedio de las personas en pobreza extrema del respectivo municipio.</p>
<p>Fuente de Información Consejo Nacional de Evaluación de la Política de Desarrollo Social (Coneval).</p>
<p>Sitio Electrónico http://www.coneval.gob.mx/Medicion/MP/Paginas/Anexo-estad%C3%ADstico-municipal-2010.aspx</p>
<p>Indicaciones En el sitio electrónico al que direcciona la liga anterior, dar clic en el cuadro de dialogo "Información concentrada en Excel" y descargar el archivo "Concentrado.zip". El archivo contiene dos documentos: "3.3 Concentrado, indicadores de pobreza por municipio.xlsx" y "3.4 Concentrado, indicadores de pobreza por entidad federativa.xlsx". Abrir el primero. Para construir el indicador utilice los valores para "pobreza</p>

Componente $Z_{i,t}$
extrema", columna "Personas" y "Carencias" correspondiente a los Municipios de la Entidad.

Componente $e_{i,t}$
Nombre
Eficacia
Nota
Para el ejercicio fiscal 2017 no existe información para medir el componente de eficacia, toda vez que hasta la fecha sólo hay una medición multidimensional de la pobreza a nivel municipal (2010) y se requieren por lo menos dos mediciones para hacer comparaciones. Por tanto, la fórmula que se aplicará para el cálculo de la distribución de recursos a nivel municipal será la siguiente
$$F_{i,t} = F_{i,2013} + \Delta F_{2013,t} (1.0 Z_{i,t} + 0.0 e_{i,t}) = F_{i,2013} + \Delta F_{2013,t} (Z_{i,t}) .$$

Componente $\Delta F_{2013,t}$
Nombre
Incremento FIMSDF
Descripción
Es el diferencial del Monto asignado al FIMSDF en el año actual, respecto del monto total asignado al FISM en 2013. El Monto FIMSDF 2017 a distribuir por la Entidad es el que determine la Secretaría de Hacienda y Crédito Público después de considerar las deducciones a las que hace referencia el artículo 49 de la LCF en sus fracciones IV y V.
Fuente de Información
Para el Monto FISM 2013, consultar el Presupuesto de Egresos de la Federación 2013.
Para el Monto FIMSDF 2017, consultar en el Presupuesto de Egresos 2017 dado a conocer por la Secretaría de Hacienda y Crédito Público en su portal de Internet o el documento denominado "ACUERDO por el que se da a conocer a los Gobiernos de las Entidades Federativas la Distribución y Calendarización para la Ministración durante el Ejercicio Fiscal 2017, de los Recursos Correspondientes a los Ramos Generales 28 Participaciones a Entidades Federativas y Municipios, y 33 Aportaciones Federales para Entidades Federativas y Municipios", publicado en el Diario Oficial de la Federación el miércoles 21 de diciembre de 2016.
Sitio Electrónico
Para el caso del Monto FISM 2013:
http://www.apartados.hacienda.gob.mx/presupuesto/temas/pef/2013/temas/tomos/33/r33_rsfef.pdf
Para el caso del Monto FIMSDF 2017
http://www.pef.hacienda.gob.mx/work/models/PEF2017/docs/33/r33_rsfef.pdf
Indicaciones
• **Para el caso del Monto FISM 2013**, tomar del archivo descargado del sitio electrónico mencionado, el monto correspondiente al FAIS Municipal de la Entidad.
Para el caso del Monto FIMSDF 2017, descargar el documento de la liga electrónica proporcionada y tomar el monto FAIS Municipal y de las Demarcaciones Territoriales del Distrito Federal correspondiente a la Entidad. El monto ya considera las deducciones a las que hace referencia el artículo 49 de la LCF en sus fracciones IV y V.

Sexto.- Cálculo de la Distribución del Fondo para la Infraestructura Social Municipal y de las Demarcaciones Territoriales del Distrito Federal para los Municipios del Estado de Oaxaca

Paso 1. Cálculo del Componente $Z_{i,t} = \frac{x_{i,t}}{\sum_i x_{i,t}}$

Municipio	Información Coneval 2010			Desarrollo de la Fórmula	
	PPE _{i,t}	CPPE _{i,t}	(3)	(4)	(5)
	(1) Personas en Pobreza Extrema 2010 (Personas)	(2) Carencias Promedio de personas en pobreza extrema 2010 (Carencias)	$\frac{PPE_{i,t}}{\sum_i PPE_{i,t}}$	$x_{i,t} = CPPE_{i,T} \frac{PPE_{i,t}}{\sum_i PPE_{i,t}}$	$Z_{i,t} = \frac{x_{i,t}}{\sum_i x_{i,t}}$
Abejones	517	3.935549	0.0005	0.0018	0.0004
Acatlán de Pérez Figueroa	14305	4.136641	0.0126	0.0521	0.0131
Asunción Cacalotepec	1315	3.914005	0.0012	0.0045	0.0011
Asunción Cuyotepeji	138	3.44096	0.0001	0.0004	0.0001
Asunción Ixtaltepec	1510	3.889519	0.0013	0.0052	0.0013
Asunción Nochixtlán	3412	3.836937	0.0030	0.0115	0.0029
Asunción Ocotlán	1466	4.19985	0.0013	0.0054	0.0014
Asunción Tlacolulita	198	3.815023	0.0002	0.0007	0.0002
Ayotzintepec	2719	3.818301	0.0024	0.0091	0.0023
El Barrio de la Soledad	829	3.729115	0.0007	0.0027	0.0007
Calihualá	424	3.678123	0.0004	0.0014	0.0003
Candelaria Loxicha	5640	4.183658	0.0050	0.0208	0.0052
Ciénega de Zimatlán	264	3.377069	0.0002	0.0008	0.0002
Ciudad Ixtepec	1798	3.997968	0.0016	0.0063	0.0016
Coatecas Altas	2544	4.309746	0.0022	0.0097	0.0024
Coicoyán de las Flores	6397	4.167361	0.0056	0.0235	0.0059
La Compañía	1406	3.889565	0.0012	0.0048	0.0012
Concepción Buenavista	267	3.658995	0.0002	0.0009	0.0002
Concepción Pápalo	1495	3.551329	0.0013	0.0047	0.0012
Constancia del Rosario	1843	4.252537	0.0016	0.0069	0.0017
Cosolapa	2480	3.871446	0.0022	0.0085	0.0021
Cosoltepec	127	3.483693	0.0001	0.0004	0.0001
Cuilápam de Guerrero	3743	3.951704	0.0033	0.0130	0.0033
Cuyamecalco Villa de Zaragoza	1878	4.020617	0.0017	0.0067	0.0017
Chahuites	3942	3.922069	0.0035	0.0136	0.0034
Chalcatongo de Hidalgo	2506	3.749425	0.0022	0.0083	0.0021
Chiquihuitlán de Benito	1196	4.154119	0.0011	0.0044	0.0011

Juárez					
Heroica Ciudad de Ejutla de Crespo	5261	3.68347	0.0046	0.0171	0.0043
Eloxochitlán de Flores Magón	2535	4.356028	0.0022	0.0097	0.0024
El Espinal	417	3.640442	0.0004	0.0013	0.0003
Tamazulápam del Espíritu Santo	3019	4.002213	0.0027	0.0106	0.0027
Fresnillo de Trujano	363	4.013538	0.0003	0.0013	0.0003
Guadalupe Etna	128	3.968747	0.0001	0.0004	0.0001
Guadalupe de Ramírez	449	3.600082	0.0004	0.0014	0.0004
Guelatao de Juárez	15	3.62626	0.0000	0.0000	0.0000
Guevea de Humboldt	2293	3.787935	0.0020	0.0077	0.0019
Mesones Hidalgo	1976	4.186373	0.0017	0.0073	0.0018
Villa Hidalgo	640	4.220136	0.0006	0.0024	0.0006
Heroica Ciudad de Huajuapán de León	4826	3.818885	0.0043	0.0162	0.0041
Huautepec	3773	4.452375	0.0033	0.0148	0.0037
Huautla de Jiménez	13759	4.249361	0.0121	0.0515	0.0129
Ixtlán de Juárez	2446	4.039886	0.0022	0.0087	0.0022
Heroica Ciudad de Juchitán de Zaragoza	8974	3.715768	0.0079	0.0294	0.0074
Loma Bonita	5286	3.714723	0.0047	0.0173	0.0043
Magdalena Apasco	451	3.765628	0.0004	0.0015	0.0004
Magdalena Jaltepec	1452	3.79286	0.0013	0.0049	0.0012
Santa Magdalena Jicotlán	13	3.350446	0.0000	0.0000	0.0000
Magdalena Mixtepec	829	4.054451	0.0007	0.0030	0.0007
Magdalena Ocotlán	497	3.941974	0.0004	0.0017	0.0004
Magdalena Peñasco	2135	3.989465	0.0019	0.0075	0.0019
Magdalena Teitipac	2676	4.128086	0.0024	0.0097	0.0024
Magdalena Tequisistlán	511	3.652811	0.0005	0.0016	0.0004
Magdalena Tlacotepec	84	3.635476	0.0001	0.0003	0.0001
Magdalena Zahuatlán	108	3.839162	0.0001	0.0004	0.0001
Mariscala de Juárez	1090	3.812606	0.0010	0.0037	0.0009
Mártires de Tacubaya	629	3.767396	0.0006	0.0021	0.0005
Matías Romero Avendaño	6664	3.689949	0.0059	0.0217	0.0054
Mazatlán Villa de Flores	7915	3.890348	0.0070	0.0271	0.0068
Miahuatlán de Porfirio Díaz	14492	4.120604	0.0128	0.0526	0.0132
Mixistlán de la Reforma	1279	3.984911	0.0011	0.0045	0.0011
Monjas	1186	3.873291	0.0010	0.0040	0.0010
Natividad	38	3.36316	0.0000	0.0001	0.0000
Nazareno Etna	189	3.907303	0.0002	0.0007	0.0002
Nejapa de Madero	3381	3.964603	0.0030	0.0118	0.0030

Ixpantepec Nieves	337	3.951566	0.0003	0.0012	0.0003
Santiago Niltepec	1257	3.869507	0.0011	0.0043	0.0011
Oaxaca de Juárez	14977	3.836608	0.0132	0.0506	0.0127
Ocotlán de Morelos	6396	3.968698	0.0056	0.0224	0.0056
La Pe	1079	3.923222	0.0010	0.0037	0.0009
Pinotepa de Don Luis	3436	4.236715	0.0030	0.0128	0.0032
Pluma Hidalgo	1419	4.061582	0.0012	0.0051	0.0013
San José del Progreso	3193	3.985529	0.0028	0.0112	0.0028
Putla Villa de Guerrero	10330	4.134596	0.0091	0.0376	0.0094
Santa Catarina Quioquitani	273	3.883666	0.0002	0.0009	0.0002
Reforma de Pineda	332	3.660961	0.0003	0.0011	0.0003
La Reforma	1269	3.799636	0.0011	0.0042	0.0011
Reyes Etna	711	3.784395	0.0006	0.0024	0.0006
Rojas de Cuauhtémoc	73	3.555629	0.0001	0.0002	0.0001
Salina Cruz	6751	3.759789	0.0059	0.0224	0.0056
San Agustín Amatengo	405	4.182948	0.0004	0.0015	0.0004
San Agustín Atenango	625	3.823266	0.0006	0.0021	0.0005
San Agustín Chayuco	2037	4.065236	0.0018	0.0073	0.0018
San Agustín de las Juntas	870	4.100632	0.0008	0.0031	0.0008
San Agustín Etna	186	3.650971	0.0002	0.0006	0.0002
San Agustín Loxicha	14265	3.966577	0.0126	0.0498	0.0125
San Agustín Tlacotepec	302	3.901984	0.0003	0.0010	0.0003
San Agustín Yatareni	1265	3.856314	0.0011	0.0043	0.0011
San Andrés Cabecera Nueva	1441	3.918589	0.0013	0.0050	0.0012
San Andrés Dinicuiti	474	3.634314	0.0004	0.0015	0.0004
San Andrés Huapaltepec	2457	3.92258	0.0022	0.0085	0.0021
San Andrés Huayápam	354	4.225781	0.0003	0.0013	0.0003
San Andrés Ixtlahuaca	321	3.733483	0.0003	0.0011	0.0003
San Andrés Lagunas	121	3.761556	0.0001	0.0004	0.0001
San Andrés Nuxiño	1028	3.819681	0.0009	0.0035	0.0009
San Andrés Paxtlán	2535	4.332295	0.0022	0.0097	0.0024
San Andrés Sinaxtla	59	3.628979	0.0001	0.0002	0.0000
San Andrés Solaga	505	3.646229	0.0004	0.0016	0.0004
San Andrés Teotilápam	2574	4.02497	0.0023	0.0091	0.0023
San Andrés Tepetlapa	220	4.068266	0.0002	0.0008	0.0002
San Andrés Yaá	232	3.842107	0.0002	0.0008	0.0002
San Andrés Zabache	344	3.955218	0.0003	0.0012	0.0003
San Andrés Zautla	476	4.120951	0.0004	0.0017	0.0004
San Antonino Castillo Velasco	2697	4.014521	0.0024	0.0095	0.0024
San Antonino el Alto	1223	4.043505	0.0011	0.0044	0.0011

San Antonino Monte Verde	3438	3.565393	0.0030	0.0108	0.0027
San Antonio Acutla	103	3.541285	0.0001	0.0003	0.0001
San Antonio de la Cal	2660	3.96665	0.0023	0.0093	0.0023
San Antonio Huitepec	1810	3.906293	0.0016	0.0062	0.0016
San Antonio Nanahuatípam	119	3.918874	0.0001	0.0004	0.0001
San Antonio Sinicahua	930	4.110934	0.0008	0.0034	0.0008
San Antonio Tepetlapa	2374	4.187068	0.0021	0.0088	0.0022
San Baltazar Chichicápam	818	3.635473	0.0007	0.0026	0.0007
San Baltazar Loxicha	1180	3.907242	0.0010	0.0041	0.0010
San Baltazar Yatzaqui el Bajo	170	3.987556	0.0001	0.0006	0.0001
San Bartolo Coyotepec	317	3.905647	0.0003	0.0011	0.0003
San Bartolomé Ayautla	2670	4.344848	0.0024	0.0102	0.0026
San Bartolomé Loxicha	1256	3.845392	0.0011	0.0043	0.0011
San Bartolomé Quialana	1137	4.081401	0.0010	0.0041	0.0010
San Bartolomé Yucuañe	150	4.176044	0.0001	0.0006	0.0001
San Bartolomé Zoogocho	40	3.73386	0.0000	0.0001	0.0000
San Bartolo Soyaltepec	147	3.510006	0.0001	0.0005	0.0001
San Bartolo Yautepec	218	3.41765	0.0002	0.0007	0.0002
San Bernardo Mixtepec	1361	3.875683	0.0012	0.0046	0.0012
San Blas Atempa	7328	4.212454	0.0065	0.0272	0.0068
San Carlos Yautepec	6739	3.969219	0.0059	0.0236	0.0059
San Cristóbal Amatlán	3141	4.144046	0.0028	0.0115	0.0029
San Cristóbal Amoltepec	742	4.223361	0.0007	0.0028	0.0007
San Cristóbal Lachirioag	452	3.82335	0.0004	0.0015	0.0004
San Cristóbal Suchixtlahuaca	31	3.418889	0.0000	0.0001	0.0000
San Dionisio del Mar	2559	4.056454	0.0023	0.0091	0.0023
San Dionisio Ocotepc	6195	3.988289	0.0055	0.0218	0.0055
San Dionisio Ocotlán	345	3.902689	0.0003	0.0012	0.0003
San Esteban Atatlahuca	2021	3.903141	0.0018	0.0069	0.0017
San Felipe Jalapa de Díaz	14229	4.250323	0.0125	0.0533	0.0134
San Felipe Tejalápam	2919	3.744548	0.0026	0.0096	0.0024
San Felipe Usila	6124	3.841695	0.0054	0.0207	0.0052
San Francisco Cahuacuá	1553	3.758742	0.0014	0.0051	0.0013
San Francisco Cajonos	80	3.78451	0.0001	0.0003	0.0001
San Francisco Chapulapa	1200	4.008533	0.0011	0.0042	0.0011
San Francisco Chindúa	281	3.771919	0.0002	0.0009	0.0002
San Francisco del Mar	3214	3.959615	0.0028	0.0112	0.0028
San Francisco Huehuetlán	500	3.685566	0.0004	0.0016	0.0004
San Francisco Ixhuatán	2053	3.973618	0.0018	0.0072	0.0018
San Francisco Jaltepetongo	297	3.751714	0.0003	0.0010	0.0002

San Francisco Lachigoló	499	3.801032	0.0004	0.0017	0.0004
San Francisco Logueche	1814	4.244952	0.0016	0.0068	0.0017
San Francisco Nuxaño	167	3.949852	0.0001	0.0006	0.0001
San Francisco Ozolotepec	828	4.225091	0.0007	0.0031	0.0008
San Francisco Sola	608	4.005117	0.0005	0.0021	0.0005
San Francisco Teixtlahuaca	1269	3.819104	0.0011	0.0043	0.0011
San Francisco Teopan	112	3.901661	0.0001	0.0004	0.0001
San Francisco Tlapancingo	1182	3.779228	0.0010	0.0039	0.0010
San Gabriel Mixtepec	2181	3.844249	0.0019	0.0074	0.0019
San Ildefonso Amatlán	1403	3.781798	0.0012	0.0047	0.0012
San Ildefonso Sola	446	4.116944	0.0004	0.0016	0.0004
San Ildefonso Villa Alta	1156	3.933497	0.0010	0.0040	0.0010
San Jacinto Amilpas	860	3.775053	0.0008	0.0029	0.0007
San Jacinto Tlacotepec	1459	3.999761	0.0013	0.0051	0.0013
San Jerónimo Coatlán	3249	4.001019	0.0029	0.0115	0.0029
San Jerónimo Silacayoapilla	536	3.831062	0.0005	0.0018	0.0005
San Jerónimo Sosola	1056	3.596636	0.0009	0.0033	0.0008
San Jerónimo Taviche	1019	3.915837	0.0009	0.0035	0.0009
San Jerónimo Tecóatl	584	4.397082	0.0005	0.0023	0.0006
San Jorge Nuchita	1126	3.886697	0.0010	0.0039	0.0010
San José Ayuquila	433	3.850291	0.0004	0.0015	0.0004
San José Chiltepec	2264	3.721779	0.0020	0.0074	0.0019
San José del Peñasco	1266	3.978403	0.0011	0.0044	0.0011
San José Estancia Grande	323	3.974245	0.0003	0.0011	0.0003
San José Independencia	2231	3.938163	0.0020	0.0077	0.0019
San José Lachiguiri	2357	4.401813	0.0021	0.0091	0.0023
San José Tenango	12949	4.136244	0.0114	0.0472	0.0118
San Juan Achiutla	94	3.340619	0.0001	0.0003	0.0001
San Juan Atepec	463	3.6809	0.0004	0.0015	0.0004
Ánimas Trujano	271	3.727555	0.0002	0.0009	0.0002
San Juan Bautista Atlatluca	1211	3.880465	0.0011	0.0041	0.0010
San Juan Bautista Coixtlahuaca	820	4.030794	0.0007	0.0029	0.0007
San Juan Bautista Cuicatlán	2555	3.71454	0.0023	0.0084	0.0021
San Juan Bautista Guelache	521	3.837735	0.0005	0.0018	0.0004
San Juan Bautista Jayacatlán	675	3.823841	0.0006	0.0023	0.0006
San Juan Bautista Lo de Soto	719	3.777037	0.0006	0.0024	0.0006
San Juan Bautista Suchitepec	156	3.760785	0.0001	0.0005	0.0001
San Juan Bautista Tlacoatzintepec	1345	4.058262	0.0012	0.0048	0.0012
San Juan Bautista Tlachichilco	573	3.855491	0.0005	0.0019	0.0005

San Juan Bautista Tuxtepec	21333	4.073116	0.0188	0.0765	0.0192
San Juan Cacahuatpec	2970	3.877498	0.0026	0.0101	0.0025
San Juan Cieneguilla	185	3.684827	0.0002	0.0006	0.0002
San Juan Coatzacoapan	1649	4.442711	0.0015	0.0065	0.0016
San Juan Colorado	4922	4.021889	0.0043	0.0174	0.0044
San Juan Comaltepec	1510	4.022585	0.0013	0.0054	0.0013
San Juan Cotzocón	7328	3.756582	0.0065	0.0242	0.0061
San Juan Chicomezúchil	26	3.300275	0.0000	0.0001	0.0000
San Juan Chilateca	100	3.637495	0.0001	0.0003	0.0001
San Juan del Estado	669	3.930707	0.0006	0.0023	0.0006
San Juan del Río	324	3.507579	0.0003	0.0010	0.0003
San Juan Diuxi	722	4.144644	0.0006	0.0026	0.0007
San Juan Evangelista Analco	19	3.142778	0.0000	0.0001	0.0000
San Juan Guelavía	1182	3.994953	0.0010	0.0042	0.0010
San Juan Guichicovi	7985	3.822534	0.0070	0.0269	0.0067
San Juan Ihualtepec	342	3.981105	0.0003	0.0012	0.0003
San Juan Juquila Mixes	1999	3.829098	0.0018	0.0067	0.0017
San Juan Juquila Vijanos	749	3.745487	0.0007	0.0025	0.0006
San Juan Lachao	1993	4.284148	0.0018	0.0075	0.0019
San Juan Lachigalla	1912	4.111017	0.0017	0.0069	0.0017
San Juan Lajarcia	330	3.642071	0.0003	0.0011	0.0003
San Juan Lalana	11656	3.816878	0.0103	0.0392	0.0098
San Juan de los Cués	696	3.642076	0.0006	0.0022	0.0006
San Juan Mazatlán	7076	3.768437	0.0062	0.0235	0.0059
San Juan Mixtepec -Dto. 08 -	2816	4.080774	0.0025	0.0101	0.0025
San Juan Mixtepec -Dto. 26 -	246	3.822206	0.0002	0.0008	0.0002
San Juan Ñumí	4173	3.881952	0.0037	0.0143	0.0036
San Juan Ozolotepec	2082	4.057762	0.0018	0.0074	0.0019
San Juan Petlapa	2121	4.644402	0.0019	0.0087	0.0022
San Juan Quiahije	1712	3.684129	0.0015	0.0056	0.0014
San Juan Quiotepec	1041	3.93077	0.0009	0.0036	0.0009
San Juan Sayultepec	154	3.693821	0.0001	0.0005	0.0001
San Juan Tabaá	326	3.887622	0.0003	0.0011	0.0003
San Juan Tamazola	1458	3.86101	0.0013	0.0050	0.0012
San Juan Teita	345	4.31439	0.0003	0.0013	0.0003
San Juan Teitipac	1090	3.815201	0.0010	0.0037	0.0009
San Juan Tepeuxila	1652	3.670921	0.0015	0.0053	0.0013
San Juan Teposcolula	389	3.829179	0.0003	0.0013	0.0003
San Juan Yaeé	412	3.775199	0.0004	0.0014	0.0003
San Juan Yatzona	169	3.775452	0.0001	0.0006	0.0001

San Juan Yucuita	89	3.810087	0.0001	0.0003	0.0001
San Lorenzo	3566	4.066499	0.0031	0.0128	0.0032
San Lorenzo Albarradas	1246	3.593603	0.0011	0.0039	0.0010
San Lorenzo Cacaotepec	961	3.726011	0.0008	0.0032	0.0008
San Lorenzo Cuaunecuiltitla	500	3.893014	0.0004	0.0017	0.0004
San Lorenzo Texmelúcan	5118	3.896072	0.0045	0.0176	0.0044
San Lorenzo Victoria	206	3.796279	0.0002	0.0007	0.0002
San Lucas Camotlán	1967	3.940527	0.0017	0.0068	0.0017
San Lucas Ojitlán	13444	4.211127	0.0118	0.0499	0.0125
San Lucas Quiavini	562	3.908936	0.0005	0.0019	0.0005
San Lucas Zoquiápam	4337	4.150153	0.0038	0.0159	0.0040
San Luis Amatlán	1801	3.720934	0.0016	0.0059	0.0015
San Marcial Ozolotepec	976	4.133623	0.0009	0.0036	0.0009
San Marcos Arteaga	350	3.91729	0.0003	0.0012	0.0003
San Martín de los Cansecos	265	3.778672	0.0002	0.0009	0.0002
San Martín Huamelúlpam	284	3.607675	0.0003	0.0009	0.0002
San Martín Itunyoso	1284	4.519829	0.0011	0.0051	0.0013
San Martín Lachilá	389	3.94776	0.0003	0.0014	0.0003
San Martín Peras	6169	4.272315	0.0054	0.0232	0.0058
San Martín Tilcajete	351	3.614996	0.0003	0.0011	0.0003
San Martín Toxpalan	1373	3.702932	0.0012	0.0045	0.0011
San Martín Zacatepec	570	3.693725	0.0005	0.0019	0.0005
San Mateo Cajonos	214	3.860677	0.0002	0.0007	0.0002
Capulálpam de Méndez	84	3.290776	0.0001	0.0002	0.0001
San Mateo del Mar	8834	4.18205	0.0078	0.0325	0.0082
San Mateo Yoloxochitlán	1583	3.76676	0.0014	0.0053	0.0013
San Mateo Etlatongo	322	3.567109	0.0003	0.0010	0.0003
San Mateo Nejápam	677	3.713508	0.0006	0.0022	0.0006
San Mateo Peñasco	1042	3.929061	0.0009	0.0036	0.0009
San Mateo Piñas	1070	4.16865	0.0009	0.0039	0.0010
San Mateo Río Hondo	1633	4.146403	0.0014	0.0060	0.0015
San Mateo Sindihui	1160	4.142535	0.0010	0.0042	0.0011
San Mateo Tlapiltepec	35	3.140115	0.0000	0.0001	0.0000
San Melchor Betaza	719	3.908455	0.0006	0.0025	0.0006
San Miguel Achiutla	154	3.806571	0.0001	0.0005	0.0001
San Miguel Ahuehuetitlán	1434	3.850231	0.0013	0.0049	0.0012
San Miguel Aloápam	1421	3.788103	0.0013	0.0047	0.0012
San Miguel Amatlán	4303	3.943338	0.0038	0.0149	0.0037
San Miguel Amatlán	222	3.524707	0.0002	0.0007	0.0002
San Miguel Coatlán	2741	3.98305	0.0024	0.0096	0.0024

San Miguel Chichahua	871	3.811465	0.0008	0.0029	0.0007
San Miguel Chimalapa	2515	4.021534	0.0022	0.0089	0.0022
San Miguel del Puerto	4763	4.031087	0.0042	0.0169	0.0042
San Miguel del Río	47	3.318588	0.0000	0.0001	0.0000
San Miguel Ejutla	203	3.946954	0.0002	0.0007	0.0002
San Miguel el Grande	904	3.787332	0.0008	0.0030	0.0008
San Miguel Huautla	806	3.884405	0.0007	0.0028	0.0007
San Miguel Mixtepec	2430	3.964425	0.0021	0.0085	0.0021
San Miguel Panixtlahuaca	2559	4.030118	0.0023	0.0091	0.0023
San Miguel Peras	2054	3.867112	0.0018	0.0070	0.0018
San Miguel Piedras	781	3.707335	0.0007	0.0026	0.0006
San Miguel Quetzaltepec	3856	4.070683	0.0034	0.0138	0.0035
San Miguel Santa Flor	392	4.05808	0.0003	0.0014	0.0004
Villa Sola de Vega	6422	4.030252	0.0057	0.0228	0.0057
San Miguel Soyaltepec	15539	4.251699	0.0137	0.0582	0.0146
San Miguel Suchixtepec	1452	4.069065	0.0013	0.0052	0.0013
Villa Talea de Castro	397	3.631689	0.0003	0.0013	0.0003
San Miguel Tecomatlán	48	3.649292	0.0000	0.0002	0.0000
San Miguel Tenango	397	3.891115	0.0003	0.0014	0.0003
San Miguel Tequixtepec	278	3.588789	0.0002	0.0009	0.0002
San Miguel Tilquiápam	1929	4.628615	0.0017	0.0079	0.0020
San Miguel Tlacamama	1476	3.941383	0.0013	0.0051	0.0013
San Miguel Tlacotepec	824	3.957047	0.0007	0.0029	0.0007
San Miguel Tulancingo	45	3.473778	0.0000	0.0001	0.0000
San Miguel Yotao	251	3.794981	0.0002	0.0008	0.0002
San Nicolás	469	3.671189	0.0004	0.0015	0.0004
San Nicolás Hidalgo	305	3.771962	0.0003	0.0010	0.0003
San Pablo Coatlán	2353	3.877651	0.0021	0.0080	0.0020
San Pablo Cuatro Venados	824	3.709751	0.0007	0.0027	0.0007
San Pablo Etla	363	3.895967	0.0003	0.0012	0.0003
San Pablo Huitzo	688	3.714784	0.0006	0.0023	0.0006
San Pablo Huixtepec	1155	3.767807	0.0010	0.0038	0.0010
San Pablo Macuilianguis	354	3.686389	0.0003	0.0011	0.0003
San Pablo Tlaltepec	1097	4.116942	0.0010	0.0040	0.0010
San Pablo Villa de Mitla	4209	3.844388	0.0037	0.0143	0.0036
San Pablo Yaganiza	472	3.748122	0.0004	0.0016	0.0004
San Pedro Amuzgos	3400	3.94017	0.0030	0.0118	0.0030
San Pedro Apóstol	411	3.751625	0.0004	0.0014	0.0003
San Pedro Atoyac	2277	4.135587	0.0020	0.0083	0.0021
San Pedro Cajonos	285	3.78843	0.0003	0.0010	0.0002

San Pedro Coxcaltepec Cántaros	452	3.90271	0.0004	0.0016	0.0004
San Pedro Comitancillo	199	3.426421	0.0002	0.0006	0.0002
San Pedro el Alto	2028	4.089118	0.0018	0.0073	0.0018
San Pedro Huamelula	2584	3.822107	0.0023	0.0087	0.0022
San Pedro Huilotepec	559	3.73806	0.0005	0.0018	0.0005
San Pedro Ixcatlán	5552	4.203125	0.0049	0.0206	0.0052
San Pedro Ixtlahuaca	1843	3.730116	0.0016	0.0061	0.0015
San Pedro Jaltepetongo	115	3.411733	0.0001	0.0003	0.0001
San Pedro Jicayán	5405	4.075046	0.0048	0.0194	0.0049
San Pedro Jocotipac	450	3.526597	0.0004	0.0014	0.0004
San Pedro Juchatengo	295	3.822905	0.0003	0.0010	0.0002
San Pedro Mártir	838	4.22444	0.0007	0.0031	0.0008
San Pedro Mártir Quiéchapa	316	3.686575	0.0003	0.0010	0.0003
San Pedro Mártir Yucuxaco	475	3.782302	0.0004	0.0016	0.0004
San Pedro Mixtepec -Dto. 22 -	5609	3.890383	0.0049	0.0192	0.0048
San Pedro Mixtepec -Dto. 26 -	552	3.97509	0.0005	0.0019	0.0005
San Pedro Molinos	252	3.759401	0.0002	0.0008	0.0002
San Pedro Nopala	391	3.569238	0.0003	0.0012	0.0003
San Pedro Ocopetatillo	470	3.716784	0.0004	0.0015	0.0004
San Pedro Ocotepec	1406	3.861606	0.0012	0.0048	0.0012
San Pedro Pochutla	8806	4.117942	0.0078	0.0319	0.0080
San Pedro Quiatoni	6442	4.251482	0.0057	0.0241	0.0061
San Pedro Sochiápam	3165	4.046263	0.0028	0.0113	0.0028
San Pedro Tapanatepec	3765	4.038023	0.0033	0.0134	0.0034
San Pedro Taviche	788	3.864156	0.0007	0.0027	0.0007
San Pedro Tezacoalco	511	3.87359	0.0005	0.0017	0.0004
San Pedro Teutla	2149	3.976094	0.0019	0.0075	0.0019
San Pedro Tidaá	335	4.087111	0.0003	0.0012	0.0003
San Pedro Topiltepec	78	3.660043	0.0001	0.0003	0.0001
San Pedro Totolápan	731	3.864005	0.0006	0.0025	0.0006
Villa de Tututepec de Melchor Ocampo	18804	3.972095	0.0166	0.0658	0.0165
San Pedro Yaneri	479	3.855556	0.0004	0.0016	0.0004
San Pedro Yólox	838	3.860148	0.0007	0.0028	0.0007
San Pedro y San Pablo Ayutla	2446	4.275526	0.0022	0.0092	0.0023
Villa de Etla	634	4.12966	0.0006	0.0023	0.0006
San Pedro y San Pablo Teposcolula	543	3.88074	0.0005	0.0019	0.0005
San Pedro y San Pablo Tequixtepec	381	3.760254	0.0003	0.0013	0.0003
San Pedro Yucunama	71	3.638094	0.0001	0.0002	0.0001

San Raymundo Jalpan	264	3.796204	0.0002	0.0009	0.0002
San Sebastián Abasolo	609	3.709859	0.0005	0.0020	0.0005
San Sebastián Coatlán	1175	4.098336	0.0010	0.0042	0.0011
San Sebastián Ixcapa	1618	3.904525	0.0014	0.0056	0.0014
San Sebastián Nicananduta	155	3.49753	0.0001	0.0005	0.0001
San Sebastián Río Hondo	2284	3.828573	0.0020	0.0077	0.0019
San Sebastián Tecomaxtlahuaca	2645	4.255502	0.0023	0.0099	0.0025
San Sebastián Teitipac	587	3.788005	0.0005	0.0020	0.0005
San Sebastián Tutla	306	3.77968	0.0003	0.0010	0.0003
San Simón Almolongas	1036	3.820861	0.0009	0.0035	0.0009
San Simón Zahuatlán	2784	4.433767	0.0025	0.0109	0.0027
Santa Ana	733	3.842358	0.0006	0.0025	0.0006
Santa Ana Ateixtlahuaca	287	3.959103	0.0003	0.0010	0.0003
Santa Ana Cuauhtémoc	453	4.173389	0.0004	0.0017	0.0004
Santa Ana del Valle	476	3.652297	0.0004	0.0015	0.0004
Santa Ana Tavela	476	4.03423	0.0004	0.0017	0.0004
Santa Ana Tlapacoyan	451	3.863899	0.0004	0.0015	0.0004
Santa Ana Yareni	250	4.034819	0.0002	0.0009	0.0002
Santa Ana Zegache	1480	4.459426	0.0013	0.0058	0.0015
Santa Catalina Quierí	466	4.023643	0.0004	0.0017	0.0004
Santa Catarina Cuixtla	357	3.815563	0.0003	0.0012	0.0003
Santa Catarina Ixtepeji	451	3.737051	0.0004	0.0015	0.0004
Santa Catarina Juquila	5349	3.992459	0.0047	0.0188	0.0047
Santa Catarina Lachatao	505	3.463558	0.0004	0.0015	0.0004
Santa Catarina Loxicha	2394	4.161623	0.0021	0.0088	0.0022
Santa Catarina Mechoacán	2552	4.386575	0.0022	0.0099	0.0025
Santa Catarina Minas	562	3.888193	0.0005	0.0019	0.0005
Santa Catarina Quiané	183	3.610768	0.0002	0.0006	0.0001
Santa Catarina Tayata	185	3.9924	0.0002	0.0007	0.0002
Santa Catarina Ticuá	315	3.751177	0.0003	0.0010	0.0003
Santa Catarina Yosonotú	752	4.113391	0.0007	0.0027	0.0007
Santa Catarina Zapoquila	200	3.617547	0.0002	0.0006	0.0002
Santa Cruz Acatepec	839	4.23015	0.0007	0.0031	0.0008
Santa Cruz Amilpas	826	3.758675	0.0007	0.0027	0.0007
Santa Cruz de Bravo	71	3.480221	0.0001	0.0002	0.0001
Santa Cruz Itundujia	5931	3.830023	0.0052	0.0200	0.0050
Santa Cruz Mixtepec	1192	3.916271	0.0011	0.0041	0.0010
Santa Cruz Nundaco	1446	3.994651	0.0013	0.0051	0.0013
Santa Cruz Papalutla	529	3.654068	0.0005	0.0017	0.0004

Santa Cruz Tacache de Mina	556	3.594024	0.0005	0.0018	0.0004
Santa Cruz Tacahua	632	3.938396	0.0006	0.0022	0.0005
Santa Cruz Tayata	196	4.054835	0.0002	0.0007	0.0002
Santa Cruz Xitla	2574	4.280827	0.0023	0.0097	0.0024
Santa Cruz Xoxocotlán	9065	3.867009	0.0080	0.0309	0.0077
Santa Cruz Zenzontepec	12363	3.825238	0.0109	0.0417	0.0104
Santa Gertrudis	541	3.65617	0.0005	0.0017	0.0004
Santa Inés del Monte	1420	3.799212	0.0013	0.0048	0.0012
Santa Inés Yatzeche	409	4.21163	0.0004	0.0015	0.0004
Santa Lucía del Camino	2902	4.013186	0.0026	0.0103	0.0026
Santa Lucía Miahuatlán	2584	4.434946	0.0023	0.0101	0.0025
Santa Lucía Monteverde	3605	3.878598	0.0032	0.0123	0.0031
Santa Lucía Ocotlán	1838	3.809294	0.0016	0.0062	0.0015
Santa María Alotepec	1234	3.782779	0.0011	0.0041	0.0010
Santa María Apazco	891	4.189697	0.0008	0.0033	0.0008
Santa María la Asunción	1652	4.387119	0.0015	0.0064	0.0016
Heroica Ciudad de Tlaxiaco	6185	4.040336	0.0054	0.0220	0.0055
Ayoquezco de Aldama	1576	3.791548	0.0014	0.0053	0.0013
Santa María Atzompa	3483	3.935609	0.0031	0.0121	0.0030
Santa María Camotlán	296	3.656549	0.0003	0.0010	0.0002
Santa María Colotepec	7125	3.808624	0.0063	0.0239	0.0060
Santa María Cortijo	364	3.884209	0.0003	0.0012	0.0003
Santa María Coyotepec	191	3.892115	0.0002	0.0007	0.0002
Santa María Chachoápam	147	3.3747	0.0001	0.0004	0.0001
Villa de Chilapa de Díaz	483	3.91215	0.0004	0.0017	0.0004
Santa María Chilchotla	14273	4.050807	0.0126	0.0509	0.0128
Santa María Chimalapa	4053	4.04754	0.0036	0.0145	0.0036
Santa María del Rosario	152	4.241177	0.0001	0.0006	0.0001
Santa María del Tule	260	4.045712	0.0002	0.0009	0.0002
Santa María Ecatepec	1051	3.60441	0.0009	0.0033	0.0008
Santa María Guelacé	89	3.389712	0.0001	0.0003	0.0001
Santa María Guienagati	1391	4.051319	0.0012	0.0050	0.0012
Santa María Huatulco	5322	3.876098	0.0047	0.0182	0.0046
Santa María Huazolotitlán	4067	3.700518	0.0036	0.0133	0.0033
Santa María Ipalapa	1604	3.768977	0.0014	0.0053	0.0013
Santa María Ixcatlán	227	3.811621	0.0002	0.0008	0.0002
Santa María Jacatepec	3313	3.958698	0.0029	0.0116	0.0029
Santa María Jalapa del Marqués	1162	4.023003	0.0010	0.0041	0.0010
Santa María Jaltianguis	41	3.319372	0.0000	0.0001	0.0000

Santa María Lachixío	889	3.714792	0.0008	0.0029	0.0007
Santa María Mixtequilla	420	3.820105	0.0004	0.0014	0.0004
Santa María Nativitas	130	3.594611	0.0001	0.0004	0.0001
Santa María Nduayaco	213	3.913949	0.0002	0.0007	0.0002
Santa María Ozolotepec	2305	3.968181	0.0020	0.0081	0.0020
Santa María Pápalo	1353	4.078395	0.0012	0.0049	0.0012
Santa María Peñoles	4371	3.774271	0.0039	0.0145	0.0036
Santa María Petapa	2518	3.941413	0.0022	0.0087	0.0022
Santa María Quiegolani	808	3.76041	0.0007	0.0027	0.0007
Santa María Sola	622	4.218092	0.0005	0.0023	0.0006
Santa María Tataltepec	124	4.118275	0.0001	0.0004	0.0001
Santa María Tecomavaca	552	3.697171	0.0005	0.0018	0.0005
Santa María Temaxcalapa	249	3.314646	0.0002	0.0007	0.0002
Santa María Temaxcaltepec	1358	3.910279	0.0012	0.0047	0.0012
Santa María Teopoxco	2844	4.332591	0.0025	0.0109	0.0027
Santa María Tepantlali	2067	3.812066	0.0018	0.0069	0.0017
Santa María Texcatitlán	566	4.143343	0.0005	0.0021	0.0005
Santa María Tlahuitoltepec	4600	4.133649	0.0041	0.0167	0.0042
Santa María Tlalixtac	958	3.88383	0.0008	0.0033	0.0008
Santa María Tonameca	12267	4.1641	0.0108	0.0450	0.0113
Santa María Totolapilla	545	3.809467	0.0005	0.0018	0.0005
Santa María Xadani	2301	3.660269	0.0020	0.0074	0.0019
Santa María Yalina	41	3.388632	0.0000	0.0001	0.0000
Santa María Yavesía	54	3.581084	0.0000	0.0002	0.0000
Santa María Yolotepec	252	4.206777	0.0002	0.0009	0.0002
Santa María Yosoyúa	934	4.039379	0.0008	0.0033	0.0008
Santa María Yucuhiti	2690	3.694364	0.0024	0.0088	0.0022
Santa María Zacatepec	6832	3.907293	0.0060	0.0235	0.0059
Santa María Zaniza	1487	4.002886	0.0013	0.0052	0.0013
Santa María Zoquitlán	1543	3.992059	0.0014	0.0054	0.0014
Santiago Amoltepec	9127	4.024759	0.0080	0.0324	0.0081
Santiago Apoala	485	3.78291	0.0004	0.0016	0.0004
Santiago Apóstol	2013	4.103713	0.0018	0.0073	0.0018
Santiago Astata	943	3.849483	0.0008	0.0032	0.0008
Santiago Atitlán	2120	4.070999	0.0019	0.0076	0.0019
Santiago Ayuquillilla	1466	3.973615	0.0013	0.0051	0.0013
Santiago Cacaloxtepec	540	3.64506	0.0005	0.0017	0.0004
Santiago Camotlán	2223	4.031044	0.0020	0.0079	0.0020
Santiago Comaltepec	192	3.698439	0.0002	0.0006	0.0002
Santiago Chazumba	1080	3.748919	0.0010	0.0036	0.0009

Santiago Choápam	3330	4.026249	0.0029	0.0118	0.0030
Santiago del Río	260	4.228527	0.0002	0.0010	0.0002
Santiago Huajolotitlán	736	3.760475	0.0006	0.0024	0.0006
Santiago Huaucilla	323	3.931515	0.0003	0.0011	0.0003
Santiago Ihuitlán Plumas	143	3.913107	0.0001	0.0005	0.0001
Santiago Ixcuintepec	1153	3.936165	0.0010	0.0040	0.0010
Santiago Ixtayutla	7853	4.393609	0.0069	0.0304	0.0076
Santiago Jamiltepec	6377	4.115321	0.0056	0.0231	0.0058
Santiago Jocotepec	6115	3.887591	0.0054	0.0209	0.0053
Santiago Juxtlahuaca	14101	4.554738	0.0124	0.0566	0.0142
Santiago Lachiguiri	2173	3.879817	0.0019	0.0074	0.0019
Santiago Lalopa	133	3.567719	0.0001	0.0004	0.0001
Santiago Laollaga	392	4.097692	0.0003	0.0014	0.0004
Santiago Laxopa	456	3.565591	0.0004	0.0014	0.0004
Santiago Llano Grande	919	3.977609	0.0008	0.0032	0.0008
Santiago Matatlán	3756	3.776935	0.0033	0.0125	0.0031
Santiago Miltepec	109	3.725936	0.0001	0.0004	0.0001
Santiago Minas	813	3.89948	0.0007	0.0028	0.0007
Santiago Nacaltepec	713	3.650771	0.0006	0.0023	0.0006
Santiago Nejapilla	74	3.789673	0.0001	0.0002	0.0001
Santiago Nundiche	550	4.269379	0.0005	0.0021	0.0005
Santiago Nuyoó	1058	3.831633	0.0009	0.0036	0.0009
Santiago Pinotepa Nacional	14195	4.081214	0.0125	0.0510	0.0128
Santiago Suchilquitongo	3327	3.799327	0.0029	0.0111	0.0028
Santiago Tamazola	1684	3.764538	0.0015	0.0056	0.0014
Santiago Tapextla	1275	3.880872	0.0011	0.0044	0.0011
Villa Tejúpam de la Unión	463	3.841013	0.0004	0.0016	0.0004
Santiago Tenango	545	3.663334	0.0005	0.0018	0.0004
Santiago Tepetlapa	4	3.379558	0.0000	0.0000	0.0000
Santiago Tetepec	2766	3.867547	0.0024	0.0094	0.0024
Santiago Texcalcingo	1767	3.584961	0.0016	0.0056	0.0014
Santiago Textitlán	2781	3.600516	0.0024	0.0088	0.0022
Santiago Tilantongo	1393	4.121741	0.0012	0.0051	0.0013
Santiago Tillo	118	3.648032	0.0001	0.0004	0.0001
Santiago Tlazoyaltepec	3214	3.852972	0.0028	0.0109	0.0027
Santiago Xanica	1188	3.95905	0.0010	0.0041	0.0010
Santiago Xiacuí	260	3.758123	0.0002	0.0009	0.0002
Santiago Yaitepec	2193	4.161269	0.0019	0.0080	0.0020
Santiago Yaveo	3128	3.708582	0.0028	0.0102	0.0026
Santiago Yolomécatl	230	3.775815	0.0002	0.0008	0.0002

Santiago Yosondúa	3118	3.753529	0.0027	0.0103	0.0026
Santiago Yucuyachi	249	3.958093	0.0002	0.0009	0.0002
Santiago Zacatepec	3550	4.175756	0.0031	0.0131	0.0033
Santiago Zochila	44	3.518071	0.0000	0.0001	0.0000
Nuevo Zoquiápam	356	3.622766	0.0003	0.0011	0.0003
Santo Domingo Ingenio	696	3.668893	0.0006	0.0022	0.0006
Santo Domingo Albarradas	173	3.334154	0.0002	0.0005	0.0001
Santo Domingo Armenta	1446	3.8303	0.0013	0.0049	0.0012
Santo Domingo Chihuitán	151	3.731699	0.0001	0.0005	0.0001
Santo Domingo de Morelos	6935	4.086116	0.0061	0.0250	0.0063
Santo Domingo Ixcatlán	345	3.837198	0.0003	0.0012	0.0003
Santo Domingo Nuxaá	2195	3.873246	0.0019	0.0075	0.0019
Santo Domingo Ozolotepec	520	3.80815	0.0005	0.0017	0.0004
Santo Domingo Petapa	2584	3.959447	0.0023	0.0090	0.0023
Santo Domingo Roayaga	468	4.483944	0.0004	0.0018	0.0005
Santo Domingo Tehuantepec	5201	3.837051	0.0046	0.0176	0.0044
Santo Domingo Tejomulco	2370	3.747563	0.0021	0.0078	0.0020
Santo Domingo Tepuxtepec	2699	3.964929	0.0024	0.0094	0.0024
Santo Domingo Tlatayápam	55	3.537567	0.0000	0.0002	0.0000
Santo Domingo Tomaltepec	477	3.680433	0.0004	0.0015	0.0004
Santo Domingo Tonalá	1523	3.726846	0.0013	0.0050	0.0013
Santo Domingo Tonaltepec	139	3.703563	0.0001	0.0005	0.0001
Santo Domingo Xagacía	652	4.112186	0.0006	0.0024	0.0006
Santo Domingo Yanhuitlán	198	3.904077	0.0002	0.0007	0.0002
Santo Domingo Yodohino	106	3.420645	0.0001	0.0003	0.0001
Santo Domingo Zanatepec	1859	3.767676	0.0016	0.0062	0.0015
Santos Reyes Nopala	7142	4.056508	0.0063	0.0255	0.0064
Santos Reyes Pápalo	1894	3.821824	0.0017	0.0064	0.0016
Santos Reyes Tepejillo	284	3.722017	0.0003	0.0009	0.0002
Santos Reyes Yucuná	1105	3.868976	0.0010	0.0038	0.0009
Santo Tomás Jalieza	1307	3.805691	0.0012	0.0044	0.0011
Santo Tomás Mazaltepec	400	3.674235	0.0004	0.0013	0.0003
Santo Tomás Ocotepec	1974	3.773253	0.0017	0.0066	0.0016
Santo Tomás Tamazulapan	464	3.82923	0.0004	0.0016	0.0004
San Vicente Coatlán	2240	3.97842	0.0020	0.0079	0.0020
San Vicente Lachixío	1567	3.930717	0.0014	0.0054	0.0014
San Vicente Nuñú	184	3.716466	0.0002	0.0006	0.0002
Silacayoápam	2298	3.860772	0.0020	0.0078	0.0020
Sitio de Xitlapehua	262	3.582735	0.0002	0.0008	0.0002
Soledad Etla	415	3.711498	0.0004	0.0014	0.0003

Villa de Tamazulápam del Progreso	740	3.964215	0.0007	0.0026	0.0006
Tanetze de Zaragoza	858	3.701924	0.0008	0.0028	0.0007
Taniche	243	3.829921	0.0002	0.0008	0.0002
Tataltepec de Valdés	3024	4.112243	0.0027	0.0110	0.0027
Teococuilco de Marcos Pérez	354	3.787909	0.0003	0.0012	0.0003
Teotitlán de Flores Magón	1129	3.866875	0.0010	0.0038	0.0010
Teotitlán del Valle	1930	3.78371	0.0017	0.0064	0.0016
Teotongo	205	3.587382	0.0002	0.0006	0.0002
Tepelmeme Villa de Morelos	635	3.913911	0.0006	0.0022	0.0005
Heroica Villa Tezoatlán de Segura Y Luna, Cuna De La Independencia De Oaxaca	2497	4.033662	0.0022	0.0089	0.0022
San Jerónimo Tlacoahuaya	1015	3.878227	0.0009	0.0035	0.0009
Tlacolula de Matamoros	1705	3.789614	0.0015	0.0057	0.0014
Tlacotepec Plumas	173	3.624735	0.0002	0.0006	0.0001
Tlaxiactac de Cabrera	1120	4.114277	0.0010	0.0041	0.0010
Totontepec Villa de Morelos	3222	4.173341	0.0028	0.0118	0.0030
Trinidad Zaachila	693	3.942782	0.0006	0.0024	0.0006
La Trinidad Vista Hermosa	60	3.631569	0.0001	0.0002	0.0000
Unión Hidalgo	986	3.513129	0.0009	0.0031	0.0008
Valerio Trujano	364	3.582061	0.0003	0.0011	0.0003
San Juan Bautista Valle Nacional	7508	3.915834	0.0066	0.0259	0.0065
Villa Díaz Ordaz	3065	3.836338	0.0027	0.0104	0.0026
Yaxe	1265	4.336289	0.0011	0.0048	0.0012
Magdalena Yodocono de Porfirio Díaz	371	3.658396	0.0003	0.0012	0.0003
Yogana	545	3.948788	0.0005	0.0019	0.0005
Yutanduchi de Guerrero	545	3.792726	0.0005	0.0018	0.0005
Villa de Zaachila	9628	3.845948	0.0085	0.0326	0.0082
San Mateo Yucutindó	1529	3.794657	0.0013	0.0051	0.0013
Zapotitlán Lagunas	1613	3.990135	0.0014	0.0057	0.0014
Zapotitlán Palmas	412	3.866187	0.0004	0.0014	0.0004
Santa Inés de Zaragoza	683	3.763264	0.0006	0.0023	0.0006
Zimatlán de Álvarez	4188	3.764001	0.0037	0.0139	0.0035
Total	113,5236		1	3.986925	1

Paso 2. Obtener el componente $\Delta F_{2013,t}$

(6)	(7)	(8)
FISM 2013 de (Poner Entidad)	FISMDF 2017 de (Poner Entidad)	Incremento $\Delta F_{2013,t}$
\$4,701,282,845.04	\$5,731,001,963.00	\$1,029,719,117.96

Paso 3. Obtener la asignación monetaria para cada municipio por el concepto Zit

Municipio	Incremento FISM	(9) Zit	(10) Zit	(11) Asignación por Zit
Abejones	1,029,719,118	3.935549	0.0004495	3.935999
Acatlán de Pérez Figueroa	1,029,719,118	4.136641	0.0130741	4.149715
Asunción Cacalotepec	1,029,719,118	3.914005	0.0011372	3.915142
Asunción Cuyotepeji	1,029,719,118	3.44096	0.0001049	3.441065
Asunción Ixtaltepec	1,029,719,118	3.889519	0.0012976	3.890817
Asunción Nochixtlán	1,029,719,118	3.836937	0.0028925	3.839829
Asunción Ocotlán	1,029,719,118	4.19985	0.0013603	4.201210
Asunción Tlacolulita	1,029,719,118	3.815023	0.0001669	3.815190
Ayotzintepec	1,029,719,118	3.818301	0.0022938	3.820595
El Barrio de la Soledad	1,029,719,118	3.729115	0.0006830	3.729798
Calihualá	1,029,719,118	3.678123	0.0003446	3.678468
Candelaria Loxicha	1,029,719,118	4.183658	0.0052133	4.188871
Ciénega de Zimatlán	1,029,719,118	3.377069	0.0001970	3.377266
Ciudad Ixtepec	1,029,719,118	3.997968	0.0015882	3.999556
Coatecas Altas	1,029,719,118	4.309746	0.0024224	4.312168
Coicoyán de las Flores	1,029,719,118	4.167361	0.0058900	4.173251
La Compañía	1,029,719,118	3.889565	0.0012083	3.890778
Concepción Buenavista	1,029,719,118	3.658995	0.0002158	3.659211
Concepción Pápalo	1,029,719,118	3.551329	0.0011730	3.552502
Constancia del Rosario	1,029,719,118	4.252537	0.0017316	4.254269
Cosolapa	1,029,719,118	3.871446	0.0021213	3.873567
Cosoltepec	1,029,719,118	3.483693	0.0000978	3.483791
Cuilápam de Guerrero	1,029,719,118	3.951704	0.0032680	3.954972
Cuyamecalco Villa de Zaragoza	1,029,719,118	4.020617	0.0016683	4.022285
Chahuities	1,029,719,118	3.922069	0.0034159	3.925485
Chalcatongo de Hidalgo	1,029,719,118	3.749425	0.0020760	3.751501
Chiquihuitlán de Benito Juárez	1,029,719,118	4.154119	0.0010977	4.155217
Heroica Ciudad de Ejutla de Crespo	1,029,719,118	3.68347	0.0042816	3.687752
Eloxochitlán de Flores Magón	1,029,719,118	4.356028	0.0024397	4.358468
El Espinal	1,029,719,118	3.640442	0.0003354	3.640777
Tamazulápam del Espíritu Santo	1,029,719,118	4.002213	0.0026696	4.004883
Fresnillo de Trujano	1,029,719,118	4.013538	0.0003219	4.013860
Guadalupe Etla	1,029,719,118	3.968747	0.0001122	3.968859
Guadalupe de Ramírez	1,029,719,118	3.600082	0.0003571	3.600439
Guelatao de Juárez	1,029,719,118	3.62626	0.0000120	3.626272
Guevea de Humboldt	1,029,719,118	3.787935	0.0019190	3.789854

Mesones Hidalgo	1,029,719,118	4.186373	0.0018277	4.188201
Villa Hidalgo	1,029,719,118	4.220136	0.0005967	4.220733
Heroica Ciudad de Huajuapán de León	1,029,719,118	3.818885	0.0040719	3.822957
Huauतेpec	1,029,719,118	4.452375	0.0037115	4.456087
Huautla de Jiménez	1,029,719,118	4.249361	0.0129177	4.262279
Ixtlán de Juárez	1,029,719,118	4.039886	0.0021832	4.042069
Heroica Ciudad de Juchitán de Zaragoza	1,029,719,118	3.715768	0.0073673	3.723135
Loma Bonita	1,029,719,118	3.714723	0.0043384	3.719061
Magdalena Apasco	1,029,719,118	3.765628	0.0003752	3.766003
Magdalena Jaltepec	1,029,719,118	3.79286	0.0012168	3.794077
Santa Magdalena Jicotlán	1,029,719,118	3.350446	0.0000096	3.350456
Magdalena Mixtepec	1,029,719,118	4.054451	0.0007426	4.055194
Magdalena Ocotlán	1,029,719,118	3.941974	0.0004329	3.942407
Magdalena Peñasco	1,029,719,118	3.989465	0.0018819	3.991347
Magdalena Teitipac	1,029,719,118	4.128086	0.0024407	4.130527
Magdalena Tequisistlán	1,029,719,118	3.652811	0.0004124	3.653223
Magdalena Tlacotepec	1,029,719,118	3.635476	0.0000675	3.635543
Magdalena Zahuatlán	1,029,719,118	3.839162	0.0000916	3.839254
Mariscala de Juárez	1,029,719,118	3.812606	0.0009182	3.813524
Mártires de Tacubaya	1,029,719,118	3.767396	0.0005236	3.767920
Matías Romero Avendaño	1,029,719,118	3.689949	0.0054329	3.695382
Mazatlán Villa de Flores	1,029,719,118	3.890348	0.0068032	3.897151
Miahuatlán de Porfirio Díaz	1,029,719,118	4.120604	0.0131937	4.133798
Mixistlán de la Reforma	1,029,719,118	3.984911	0.0011261	3.986037
Monjas	1,029,719,118	3.873291	0.0010149	3.874306
Natividad	1,029,719,118	3.36316	0.0000282	3.363188
Nazareno Etla	1,029,719,118	3.907303	0.0001632	3.907466
Nejapa de Madero	1,029,719,118	3.964603	0.0029616	3.967565
Ixpantepec Nieves	1,029,719,118	3.951566	0.0002942	3.951860
Santiago Niltepec	1,029,719,118	3.869507	0.0010746	3.870582
Oaxaca de Juárez	1,029,719,118	3.836608	0.0126954	3.849303
Ocotlán de Morelos	1,029,719,118	3.968698	0.0056083	3.974306
La Pe	1,029,719,118	3.923222	0.0009353	3.924157
Pinotepa de Don Luis	1,029,719,118	4.236715	0.0032163	4.239931
Pluma Hidalgo	1,029,719,118	4.061582	0.0012734	4.062855
San José del Progreso	1,029,719,118	3.985529	0.0028116	3.988341
Putla Villa de Guerrero	1,029,719,118	4.134596	0.0094365	4.144032
Santa Catarina Quioquitani	1,029,719,118	3.883666	0.0002343	3.883900
Reforma de Pineda	1,029,719,118	3.660961	0.0002685	3.661230
La Reforma	1,029,719,118	3.799636	0.0010653	3.800701

Reyes Etla	1,029,719,118	3.784395	0.0005945	3.784989
Rojas de Cuauhtémoc	1,029,719,118	3.555629	0.0000573	3.555686
Salina Cruz	1,029,719,118	3.759789	0.0056080	3.765397
San Agustín Amatengo	1,029,719,118	4.182948	0.0003743	4.183322
San Agustín Atenango	1,029,719,118	3.823266	0.0005279	3.823794
San Agustín Chayuco	1,029,719,118	4.065236	0.0018296	4.067066
San Agustín de las Juntas	1,029,719,118	4.100632	0.0007882	4.101420
San Agustín Etla	1,029,719,118	3.650971	0.0001500	3.651121
San Agustín Loxicha	1,029,719,118	3.966577	0.0125015	3.979079
San Agustín Tlacotepec	1,029,719,118	3.901984	0.0002604	3.902244
San Agustín Yatareni	1,029,719,118	3.856314	0.0010778	3.857392
San Andrés Cabecera Nueva	1,029,719,118	3.918589	0.0012476	3.919837
San Andrés Dinicuiti	1,029,719,118	3.634314	0.0003806	3.634695
San Andrés Huaxpaltepec	1,029,719,118	3.92258	0.0021294	3.924709
San Andrés Huayápam	1,029,719,118	4.225781	0.0003305	4.226112
San Andrés Ixtlahuaca	1,029,719,118	3.733483	0.0002648	3.733748
San Andrés Lagunas	1,029,719,118	3.761556	0.0001006	3.761657
San Andrés Nuxiño	1,029,719,118	3.819681	0.0008676	3.810549
San Andrés Paxtlán	1,029,719,118	4.332295	0.0024265	4.334721
San Andrés Sinaxtla	1,029,719,118	3.628979	0.0000473	3.629026
San Andrés Solaga	1,029,719,118	3.646229	0.0004068	3.646636
San Andrés Teotilápam	1,029,719,118	4.02497	0.0022890	4.027259
San Andrés Tepetlapa	1,029,719,118	4.068266	0.0001977	4.068464
San Andrés Yaá	1,029,719,118	3.842107	0.0001969	3.842304
San Andrés Zabache	1,029,719,118	3.955218	0.0003006	3.955519
San Andrés Zautla	1,029,719,118	4.120951	0.0004334	4.121384
San Antonino Castillo Velasco	1,029,719,118	4.014521	0.0023922	4.016913
San Antonino el Alto	1,029,719,118	4.043505	0.0010926	4.044598
San Antonino Monte Verde	1,029,719,118	3.565393	0.0027083	3.568101
San Antonio Acutla	1,029,719,118	3.541285	0.0000806	3.541366
San Antonio de la Cal	1,029,719,118	3.96665	0.0023312	3.968981
San Antonio Huitepec	1,029,719,118	3.906293	0.0015621	3.907855
San Antonio Nanahuatípam	1,029,719,118	3.918874	0.0001030	3.918977
San Antonio Sinicahua	1,029,719,118	4.110934	0.0008447	4.111779
San Antonio Tepetlapa	1,029,719,118	4.187068	0.0021962	4.189264
San Baltazar Chichicápam	1,029,719,118	3.635473	0.0006570	3.636130
San Baltazar Loxicha	1,029,719,118	3.907242	0.0010187	3.908261
San Baltazar Yatzachi el Bajo	1,029,719,118	3.987556	0.0001498	3.987706
San Bartolo Coyotepec	1,029,719,118	3.905647	0.0002735	3.905921
San Bartolomé Ayautla	1,029,719,118	4.344848	0.0025631	4.347411

San Bartolomé Loxicha	1,029,719,118	3.845392	0.0010671	3.846459
San Bartolomé Quialana	1,029,719,118	4.081401	0.0010253	4.082426
San Bartolomé Yucuañe	1,029,719,118	4.176044	0.0001384	4.176182
San Bartolomé Zoogocho	1,029,719,118	3.73386	0.0000330	3.733893
San Bartolo Soyaltepec	1,029,719,118	3.510006	0.0001140	3.510120
San Bartolo Yautepec	1,029,719,118	3.41765	0.0001646	3.417815
San Bernardo Mixtepec	1,029,719,118	3.875683	0.0011654	3.876848
San Blas Atempa	1,029,719,118	4.212454	0.0068202	4.219274
San Carlos Yautepec	1,029,719,118	3.969219	0.0059098	3.975129
San Cristóbal Amatlán	1,029,719,118	4.144046	0.0028759	4.146922
San Cristóbal Amoltepec	1,029,719,118	4.223361	0.0006924	4.224053
San Cristóbal Lachirioag	1,029,719,118	3.82335	0.0003818	3.823732
San Cristóbal Suchixtlahuaca	1,029,719,118	3.418889	0.0000234	3.418912
San Dionisio del Mar	1,029,719,118	4.056454	0.0022935	4.058747
San Dionisio Ocoatepec	1,029,719,118	3.988289	0.0054589	3.988748
San Dionisio Ocotlán	1,029,719,118	3.902689	0.0002975	3.902986
San Esteban Atlatlhuaca	1,029,719,118	3.903141	0.0017428	3.904884
San Felipe Jalapa de Díaz	1,029,719,118	4.250323	0.0133620	4.253685
San Felipe Tejalápam	1,029,719,118	3.744548	0.0024150	3.746968
San Felipe Usila	1,029,719,118	3.841695	0.0051980	3.846893
San Francisco Cahuacuá	1,029,719,118	3.758742	0.0012897	3.760032
San Francisco Cajonos	1,029,719,118	3.78451	0.0000669	3.784577
San Francisco Chapulapa	1,029,719,118	4.008533	0.0010628	4.009596
San Francisco Chindúa	1,029,719,118	3.771919	0.0002342	3.772153
San Francisco del Mar	1,029,719,118	3.959615	0.0028117	3.962427
San Francisco Huehuetlán	1,029,719,118	3.685566	0.0004071	3.685973
San Francisco Ixhuatán	1,029,719,118	3.973618	0.0018024	3.975420
San Francisco Jaltepetongo	1,029,719,118	3.751714	0.0002462	3.751960
San Francisco Lachigoló	1,029,719,118	3.801032	0.0004191	3.801451
San Francisco Logueche	1,029,719,118	4.244952	0.0017013	4.246653
San Francisco Nuxaño	1,029,719,118	3.949852	0.0001457	3.949998
San Francisco Ozolotepec	1,029,719,118	4.225091	0.0007729	4.225864
San Francisco Sola	1,029,719,118	4.005117	0.0005380	4.005655
San Francisco Telixtlahuaca	1,029,719,118	3.819104	0.0010708	3.820175
San Francisco Teopan	1,029,719,118	3.901661	0.0000965	3.901758
San Francisco Tlapancingo	1,029,719,118	3.779228	0.0009870	3.780215
San Gabriel Mixtepec	1,029,719,118	3.844249	0.0018524	3.846101
San Ildefonso Amatlán	1,029,719,118	3.781798	0.0011723	3.782970
San Ildefonso Sola	1,029,719,118	4.116944	0.0004057	4.117350
San Ildefonso Villa Alta	1,029,719,118	3.933497	0.0010046	3.934502

San Jacinto Amilpas	1,029,719,118	3.775053	0.0007173	3.775770
San Jacinto Tlacotepec	1,029,719,118	3.999761	0.0012893	4.001050
San Jerónimo Coatlán	1,029,719,118	4.001019	0.0028721	4.003891
San Jerónimo Silacayoapilla	1,029,719,118	3.831062	0.0004537	3.831516
San Jerónimo Sosola	1,029,719,118	3.596636	0.0008391	3.597475
San Jerónimo Taviche	1,029,719,118	3.915837	0.0008816	3.916719
San Jerónimo Tecóatl	1,029,719,118	4.397082	0.0005674	4.397649
San Jorge Nuchita	1,029,719,118	3.886697	0.0009669	3.887664
San José Ayuquila	1,029,719,118	3.850291	0.0003683	3.850659
San José Chiltepec	1,029,719,118	3.721779	0.0018617	3.723641
San José del Peñasco	1,029,719,118	3.978403	0.0011128	3.979516
San José Estancia Grande	1,029,719,118	3.974245	0.0002836	3.974529
San José Independencia	1,029,719,118	3.938163	0.0019412	3.940104
San José Lachiguiri	1,029,719,118	4.401813	0.0022923	4.404105
San José Tenango	1,029,719,118	4.136244	0.0118336	4.148078
San Juan Achiutla	1,029,719,118	3.340619	0.0000694	3.340688
San Juan Atepec	1,029,719,118	3.6809	0.0003765	3.681277
Ánimas Trujano	1,029,719,118	3.727555	0.0002232	3.727778
San Juan Bautista Atlatlahuca	1,029,719,118	3.880465	0.0010383	3.881503
San Juan Bautista Coixtlahuaca	1,029,719,118	4.030794	0.0007303	4.031524
San Juan Bautista Cuicatlán	1,029,719,118	3.71454	0.0020969	3.716637
San Juan Bautista Guelache	1,029,719,118	3.837735	0.0004418	3.838177
San Juan Bautista Jayacatlán	1,029,719,118	3.823841	0.0005703	3.824411
San Juan Bautista Lo de Soto	1,029,719,118	3.777037	0.0006000	3.777637
San Juan Bautista Suchitepec	1,029,719,118	3.760785	0.0001296	3.760915
San Juan Bautista Tlacoatzintepec	1,029,719,118	4.058262	0.0012060	4.059468
San Juan Bautista Tlachichilco	1,029,719,118	3.855491	0.0004881	3.855979
San Juan Bautista Tuxtepec	1,029,719,118	4.073116	0.0191979	4.092314
San Juan Cacahuatpec	1,029,719,118	3.877498	0.0025444	3.880042
San Juan Cieneguilla	1,029,719,118	3.684827	0.0001506	3.684978
San Juan Coatzacoatz	1,029,719,118	4.442711	0.0016186	4.444330
San Juan Colorado	1,029,719,118	4.021889	0.0043737	4.026263
San Juan Comaltepec	1,029,719,118	4.022585	0.0013420	4.023927
San Juan Cotzocón	1,029,719,118	3.756582	0.0060821	3.762664
San Juan Chicomezúchil	1,029,719,118	3.300275	0.0000190	3.300294
San Juan Chilteca	1,029,719,118	3.637495	0.0000804	3.637575
San Juan del Estado	1,029,719,118	3.930707	0.0005810	3.931288
San Juan del Río	1,029,719,118	3.507579	0.0002511	3.507830
San Juan Diuxi	1,029,719,118	4.144644	0.0006612	4.145305
San Juan Evangelista Analco	1,029,719,118	3.142778	0.0000132	3.142791

San Juan Guelavía	1,029,719,118	3.994953	0.0010433	3.995996
San Juan Guichicovi	1,029,719,118	3.822534	0.0067438	3.829278
San Juan Ihualtepec	1,029,719,118	3.981105	0.0003008	3.981406
San Juan Juquila Mixes	1,029,719,118	3.829098	0.0016912	3.830789
San Juan Juquila Vijanos	1,029,719,118	3.745487	0.0006198	3.746107
San Juan Lachao	1,029,719,118	4.284148	0.0018865	4.286034
San Juan Lachigalla	1,029,719,118	4.111017	0.0017367	4.112754
San Juan Lajarcia	1,029,719,118	3.642071	0.0002655	3.642337
San Juan Lalana	1,029,719,118	3.816878	0.0098295	3.826708
San Juan de los Cués	1,029,719,118	3.642076	0.0005601	3.642636
San Juan Mazatlán	1,029,719,118	3.768437	0.0058915	3.774328
San Juan Mixtepec -Dto. 08 -	1,029,719,118	4.080774	0.0025389	4.083313
San Juan Mixtepec -Dto. 26 -	1,029,719,118	3.822206	0.0002077	3.822414
San Juan Ñumí	1,029,719,118	3.881952	0.0035791	3.885521
San Juan Ozolotepec	1,029,719,118	4.057762	0.0018666	4.059629
San Juan Petlapa	1,029,719,118	4.644402	0.0021764	4.646578
San Juan Quiahije	1,029,719,118	3.684129	0.0013935	3.685523
San Juan Quiotepec	1,029,719,118	3.93077	0.0009041	3.931674
San Juan Sayultepec	1,029,719,118	3.693821	0.0001257	3.693947
San Juan Tabaá	1,029,719,118	3.887622	0.0002800	3.887902
San Juan Tamazola	1,029,719,118	3.86101	0.0012438	3.862254
San Juan Teita	1,029,719,118	4.31439	0.0003289	4.314719
San Juan Teitipac	1,029,719,118	3.815201	0.0009188	3.816120
San Juan Tepeuxila	1,029,719,118	3.670921	0.0013399	3.672261
San Juan Teposcolula	1,029,719,118	3.829179	0.0003291	3.829508
San Juan Yaeé	1,029,719,118	3.775199	0.0003436	3.775543
San Juan Yatzona	1,029,719,118	3.775452	0.0001410	3.775593
San Juan Yucuita	1,029,719,118	3.810087	0.0000749	3.810162
San Lorenzo	1,029,719,118	4.066499	0.0032039	4.069703
San Lorenzo Albarradas	1,029,719,118	3.593603	0.0009893	3.594592
San Lorenzo Cacaotepec	1,029,719,118	3.726011	0.0007911	3.726802
San Lorenzo Cuaunecuiltila	1,029,719,118	3.893014	0.0004301	3.893444
San Lorenzo Texmelúcan	1,029,719,118	3.896072	0.0044056	3.900478
San Lorenzo Victoria	1,029,719,118	3.796279	0.0001728	3.796452
San Lucas Camotlán	1,029,719,118	3.940527	0.0017125	3.942240
San Lucas Ojitlán	1,029,719,118	4.211127	0.0125084	4.223635
San Lucas Quiavini	1,029,719,118	3.908936	0.0004854	3.909421
San Lucas Zoquiápam	1,029,719,118	4.150153	0.0039768	4.154130
San Luis Amatlán	1,029,719,118	3.720934	0.0014806	3.722415
San Marcial Ozolotepec	1,029,719,118	4.133623	0.0008914	4.134514

San Marcos Arteaga	1,029,719,118	3.91729	0.0003029	3.917593
San Martín de los Cansecos	1,029,719,118	3.778672	0.0002212	3.778893
San Martín Huamelúlpam	1,029,719,118	3.607675	0.0002264	3.607901
San Martín Itunyoso	1,029,719,118	4.519829	0.0012822	4.521111
San Martín Lachilá	1,029,719,118	3.94776	0.0003393	3.948099
San Martín Peras	1,029,719,118	4.272315	0.0058231	4.278138
San Martín Tilcajete	1,029,719,118	3.614996	0.0002803	3.615276
San Martín Toxpalan	1,029,719,118	3.702932	0.0011233	3.704055
San Martín Zacatepec	1,029,719,118	3.693725	0.0004652	3.694190
San Mateo Cajonos	1,029,719,118	3.860677	0.0001825	3.860860
Capulálpam de Méndez	1,029,719,118	3.290776	0.0000611	3.290837
San Mateo del Mar	1,029,719,118	4.18205	0.0081625	4.190212
San Mateo Yolochochitlán	1,029,719,118	3.76676	0.0013174	3.768077
San Mateo Etlatongo	1,029,719,118	3.567109	0.0002538	3.567363
San Mateo Nejápam	1,029,719,118	3.713508	0.0005555	3.714063
San Mateo Peñasco	1,029,719,118	3.929061	0.0009045	3.929966
San Mateo Piñas	1,029,719,118	4.16865	0.0009855	4.169635
San Mateo Río Hondo	1,029,719,118	4.146403	0.0014960	4.147899
San Mateo Sindihui	1,029,719,118	4.142535	0.0010617	4.143597
San Mateo Tlapiltepec	1,029,719,118	3.140115	0.0000243	3.140139
San Melchor Betaza	1,029,719,118	3.908455	0.0006209	3.909076
San Miguel Achiutla	1,029,719,118	3.806571	0.0001295	3.806701
San Miguel Ahuehuetitlán	1,029,719,118	3.850231	0.0012199	3.851451
San Miguel Aloápam	1,029,719,118	3.788103	0.0011893	3.789292
San Miguel Amatitlán	1,029,719,118	3.943338	0.0037490	3.947087
San Miguel Amatlán	1,029,719,118	3.524707	0.0001729	3.524880
San Miguel Coatlán	1,029,719,118	3.98305	0.0024121	3.985462
San Miguel Chichahua	1,029,719,118	3.811465	0.0007335	3.812198
San Miguel Chimalapa	1,029,719,118	4.021534	0.0022346	4.023769
San Miguel del Puerto	1,029,719,118	4.031087	0.0042421	4.035329
San Miguel del Río	1,029,719,118	3.318588	0.0000345	3.318622
San Miguel Ejutla	1,029,719,118	3.946954	0.0001770	3.947131
San Miguel el Grande	1,029,719,118	3.787332	0.0007564	3.788088
San Miguel Huautla	1,029,719,118	3.884405	0.0006917	3.885097
San Miguel Mixtepec	1,029,719,118	3.964425	0.0021284	3.966553
San Miguel Panixtlahuaca	1,029,719,118	4.030118	0.0022786	4.032397
San Miguel Peras	1,029,719,118	3.867112	0.0017549	3.868867
San Miguel Piedras	1,029,719,118	3.707335	0.0006397	3.707975
San Miguel Quetzaltepec	1,029,719,118	4.070683	0.0034680	4.074151
San Miguel Santa Flor	1,029,719,118	4.05808	0.0003515	4.058431

Villa Sola de Vega	1,029,719,118	4.030252	0.0057184	4.035970
San Miguel Soyaltepec	1,029,719,118	4.251699	0.0145969	4.266296
San Miguel Suchixtepec	1,029,719,118	4.069065	0.0013054	4.070370
Villa Talea de Castro	1,029,719,118	3.631689	0.0003185	3.632008
San Miguel Tecomatlán	1,029,719,118	3.649292	0.0000387	3.649331
San Miguel Tenango	1,029,719,118	3.891115	0.0003413	3.891456
San Miguel Tequixtepec	1,029,719,118	3.588789	0.0002204	3.589009
San Miguel Tilquiápam	1,029,719,118	4.628615	0.0019727	4.630588
San Miguel Tlacamama	1,029,719,118	3.941383	0.0012853	3.942668
San Miguel Tlacotepec	1,029,719,118	3.957047	0.0007204	3.957767
San Miguel Tulancingo	1,029,719,118	3.473778	0.0000345	3.473813
San Miguel Yotao	1,029,719,118	3.794981	0.0002105	3.795191
San Nicolás	1,029,719,118	3.671189	0.0003804	3.671569
San Nicolás Hidalgo	1,029,719,118	3.771962	0.0002542	3.772216
San Pablo Coatlán	1,029,719,118	3.877651	0.0020159	3.879667
San Pablo Cuatro Venados	1,029,719,118	3.709751	0.0006754	3.710426
San Pablo Etla	1,029,719,118	3.895967	0.0003125	3.896279
San Pablo Huitzo	1,029,719,118	3.714784	0.0005647	3.715349
San Pablo Huixtepec	1,029,719,118	3.767807	0.0009615	3.768768
San Pablo Macuilianguis	1,029,719,118	3.686389	0.0002883	3.686677
San Pablo Tlaltepec	1,029,719,118	4.116942	0.0009978	4.117940
San Pablo Villa de Mitla	1,029,719,118	3.844388	0.0035750	3.847963
San Pablo Yaganiza	1,029,719,118	3.748122	0.0003909	3.748513
San Pedro Amuzgos	1,029,719,118	3.94017	0.0029598	3.943130
San Pedro Apóstol	1,029,719,118	3.751625	0.0003407	3.751966
San Pedro Atoyac	1,029,719,118	4.135587	0.0020805	4.137668
San Pedro Cajonos	1,029,719,118	3.78843	0.0002386	3.788669
San Pedro Coxcattepec Cántaros	1,029,719,118	3.90271	0.0003897	3.903100
San Pedro Comitancillo	1,029,719,118	3.426421	0.0001507	3.426572
San Pedro el Alto	1,029,719,118	4.089118	0.0018322	4.090950
San Pedro Huamelula	1,029,719,118	3.822107	0.0021821	3.824289
San Pedro Huilotepec	1,029,719,118	3.73806	0.0004617	3.738522
San Pedro Ixcatlán	1,029,719,118	4.203125	0.0051558	4.208281
San Pedro Ixtlahuaca	1,029,719,118	3.730116	0.0015189	3.731635
San Pedro Jaltepetongo	1,029,719,118	3.411733	0.0000867	3.411820
San Pedro Jicayán	1,029,719,118	4.075046	0.0048664	4.079912
San Pedro Jocotipac	1,029,719,118	3.526597	0.0003506	3.526948
San Pedro Juchateango	1,029,719,118	3.822905	0.0002492	3.823154
San Pedro Mártir	1,029,719,118	4.22444	0.0007821	4.225222
San Pedro Mártir Quiachapa	1,029,719,118	3.686575	0.0002574	3.686832

San Pedro Mártir Yucuxaco	1,029,719,118	3.782302	0.0003969	3.782699
San Pedro Mixtepec -Dto. 22 -	1,029,719,118	3.890383	0.0048212	3.895204
San Pedro Mixtepec -Dto. 26 -	1,029,719,118	3.97509	0.0004848	3.975575
San Pedro Molinos	1,029,719,118	3.759401	0.0002093	3.759610
San Pedro Nopala	1,029,719,118	3.569238	0.0003083	3.569546
San Pedro Ocopetatillo	1,029,719,118	3.716784	0.0003860	3.717170
San Pedro Ocotepc	1,029,719,118	3.861606	0.0011996	3.862806
San Pedro Pochutla	1,029,719,118	4.117942	0.0080119	4.125954
San Pedro Quiatoni	1,029,719,118	4.251482	0.0060511	4.257533
San Pedro Sochiápam	1,029,719,118	4.046263	0.0028295	4.049092
San Pedro Tapanatepec	1,029,719,118	4.038023	0.0033590	4.041382
San Pedro Taviche	1,029,719,118	3.864156	0.0006728	3.864829
San Pedro Teozacoalco	1,029,719,118	3.87359	0.0004373	3.874027
San Pedro Teutila	1,029,719,118	3.976094	0.0018879	3.977982
San Pedro Tidaá	1,029,719,118	4.087111	0.0003025	4.087414
San Pedro Topiltepec	1,029,719,118	3.660043	0.0000631	3.660106
San Pedro Totolápam	1,029,719,118	3.864005	0.0006241	3.864629
Villa de Tututepec de Melchor Ocampo	1,029,719,118	3.972095	0.0165023	3.988597
San Pedro Yaneri	1,029,719,118	3.855556	0.0004080	3.855964
San Pedro Yólox	1,029,719,118	3.860148	0.0007147	3.860863
San Pedro y San Pablo Ayutla	1,029,719,118	4.275526	0.0023106	4.277837
Villa de Etla	1,029,719,118	4.12966	0.0005785	4.130238
San Pedro y San Pablo Teposcolula	1,029,719,118	3.88074	0.0004656	3.881206
San Pedro y San Pablo Tequixtepec	1,029,719,118	3.760254	0.0003165	3.760571
San Pedro Yucunama	1,029,719,118	3.638094	0.0000571	3.638151
San Raymundo Jalpan	1,029,719,118	3.796204	0.0002214	3.796425
San Sebastián Abasolo	1,029,719,118	3.709859	0.0004992	3.710358
San Sebastián Coatlán	1,029,719,118	4.098336	0.0010639	4.099400
San Sebastián Ixcapa	1,029,719,118	3.904525	0.0013958	3.905921
San Sebastián Nicananduta	1,029,719,118	3.49753	0.0001198	3.497650
San Sebastián Río Hondo	1,029,719,118	3.828573	0.0019320	3.830505
San Sebastián Tecomaxtlahuaca	1,029,719,118	4.255502	0.0024869	4.257989
San Sebastián Teitipac	1,029,719,118	3.788005	0.0004913	3.788496
San Sebastián Tutla	1,029,719,118	3.77968	0.0002555	3.779936
San Simón Almolongas	1,029,719,118	3.820861	0.0008746	3.821736
San Simón Zahuatlán	1,029,719,118	4.433767	0.0027272	4.436494
Santa Ana	1,029,719,118	3.842358	0.0006223	3.842980
Santa Ana Ateixtlahuaca	1,029,719,118	3.959103	0.0002510	3.959354
Santa Ana Cuauhtémoc	1,029,719,118	4.173389	0.0004177	4.173807
Santa Ana del Valle	1,029,719,118	3.652297	0.0003841	3.652681

Santa Ana Tavela	1,029,719,118	4.03423	0.0004243	4.034654
Santa Ana Tlapacoyan	1,029,719,118	3.863899	0.0003850	3.864284
Santa Ana Yareni	1,029,719,118	4.034819	0.0002229	4.035042
Santa Ana Zegache	1,029,719,118	4.459426	0.0014582	4.460884
Santa Catalina Quierí	1,029,719,118	4.023643	0.0004143	4.024057
Santa Catarina Cuixtla	1,029,719,118	3.815563	0.0003010	3.815864
Santa Catarina Ixtepeji	1,029,719,118	3.737051	0.0003724	3.737423
Santa Catarina Juquila	1,029,719,118	3.992459	0.0047183	3.997177
Santa Catarina Lachatao	1,029,719,118	3.463558	0.0003864	3.463944
Santa Catarina Loxicha	1,029,719,118	4.161623	0.0022012	4.163824
Santa Catarina Mechoacán	1,029,719,118	4.386575	0.0024733	4.389048
Santa Catarina Minas	1,029,719,118	3.888193	0.0004828	3.888676
Santa Catarina Quiané	1,029,719,118	3.610768	0.0001460	3.610914
Santa Catarina Tayata	1,029,719,118	3.9924	0.0001632	3.992563
Santa Catarina Ticuá	1,029,719,118	3.751177	0.0002611	3.751438
Santa Catarina Yasonotú	1,029,719,118	4.113391	0.0006834	4.114074
Santa Catarina Zapouquila	1,029,719,118	3.617547	0.0001599	3.617707
Santa Cruz Acatepec	1,029,719,118	4.23015	0.0007841	4.230834
Santa Cruz Amilpas	1,029,719,118	3.758675	0.0006859	3.759361
Santa Cruz de Bravo	1,029,719,118	3.480221	0.0000546	3.480276
Santa Cruz Itundujia	1,029,719,118	3.830023	0.0050189	3.835042
Santa Cruz Mixtepec	1,029,719,118	3.916271	0.0010314	3.917302
Santa Cruz Nundaco	1,029,719,118	3.994651	0.0012762	3.995927
Santa Cruz Papalutla	1,029,719,118	3.654068	0.0004271	3.654495
Santa Cruz Tacache de Mina	1,029,719,118	3.594024	0.0004415	3.594466
Santa Cruz Tacahua	1,029,719,118	3.938396	0.0005499	3.938946
Santa Cruz Tayata	1,029,719,118	4.054835	0.0001756	4.055011
Santa Cruz Xitla	1,029,719,118	4.280827	0.0024345	4.283262
Santa Cruz Xoxocotlán	1,029,719,118	3.867009	0.0077450	3.874754
Santa Cruz Zenzontepec	1,029,719,118	3.825238	0.0104486	3.835687
Santa Gertrudis	1,029,719,118	3.65617	0.0004370	3.656607
Santa Inés del Monte	1,029,719,118	3.799212	0.0011919	3.800404
Santa Inés Yatzeche	1,029,719,118	4.21163	0.0003806	4.212011
Santa Lucía del Camino	1,029,719,118	4.013186	0.0025731	4.015759
Santa Lucía Miahuatlán	1,029,719,118	4.434946	0.0025320	4.437478
Santa Lucía Monteverde	1,029,719,118	3.878598	0.0030893	3.881687
Santa Lucía Ocotlán	1,029,719,118	3.809294	0.0015469	3.810841
Santa María Alotepec	1,029,719,118	3.782779	0.0010313	3.783810
Santa María Apazco	1,029,719,118	4.189697	0.0008248	4.190522
Santa María la Asunción	1,029,719,118	4.387119	0.0016013	4.388720

Heroica Ciudad de Tlaxiaco	1,029,719,118	4.040336	0.0055212	4.045857
Ayoquezco de Aldama	1,029,719,118	3.791548	0.0013202	3.792868
Santa María Atzompá	1,029,719,118	3.935609	0.0030286	3.938638
Santa María Camotlán	1,029,719,118	3.656549	0.0002391	3.656788
Santa María Colotepec	1,029,719,118	3.808624	0.0059955	3.814620
Santa María Cortijo	1,029,719,118	3.884209	0.0003124	3.884521
Santa María Coyotepec	1,029,719,118	3.892115	0.0001642	3.892279
Santa María Chachoápam	1,029,719,118	3.3747	0.0001096	3.374810
Villa de Chilapa de Díaz	1,029,719,118	3.91215	0.0004175	3.912567
Santa María Chilchotla	1,029,719,118	4.050807	0.0127742	4.063581
Santa María Chimalapa	1,029,719,118	4.04754	0.0036245	4.051164
Santa María del Rosario	1,029,719,118	4.241177	0.0001424	4.241319
Santa María del Tule	1,029,719,118	4.045712	0.0002324	4.045944
Santa María Ecatepec	1,029,719,118	3.60441	0.0008370	3.605247
Santa María Guelacé	1,029,719,118	3.389712	0.0000667	3.389779
Santa María Guienagati	1,029,719,118	4.051319	0.0012451	4.052564
Santa María Huatulco	1,029,719,118	3.876098	0.0045577	3.880656
Santa María Huazolotitlán	1,029,719,118	3.700518	0.0033252	3.703843
Santa María Ipalapa	1,029,719,118	3.768977	0.0013357	3.770313
Santa María Ixcatlán	1,029,719,118	3.811621	0.0001912	3.811812
Santa María Jacatepec	1,029,719,118	3.958698	0.0028977	3.961595
Santa María Jalapa del Marqués	1,029,719,118	4.023003	0.0010328	4.024086
Santa María Jaltianguis	1,029,719,118	3.319372	0.0000301	3.319402
Santa María Lachixío	1,029,719,118	3.714792	0.0007296	3.715522
Santa María Mixtequilla	1,029,719,118	3.820105	0.0003545	3.820459
Santa María Nativitas	1,029,719,118	3.594611	0.0001032	3.594714
Santa María Nduayaco	1,029,719,118	3.913949	0.0001842	3.914133
Santa María Ozolotepec	1,029,719,118	3.968181	0.0020209	3.970202
Santa María Pápalo	1,029,719,118	4.078395	0.0012192	4.079614
Santa María Peñoles	1,029,719,118	3.774271	0.0036449	3.777916
Santa María Petapa	1,029,719,118	3.941413	0.0021927	3.943606
Santa María Quiérolani	1,029,719,118	3.76041	0.0006713	3.761081
Santa María Sola	1,029,719,118	4.218092	0.0005797	4.218672
Santa María Tataltepec	1,029,719,118	4.118275	0.0001128	4.118388
Santa María Tecomavaca	1,029,719,118	3.697171	0.0004509	3.697622
Santa María Temaxcalapa	1,029,719,118	3.314646	0.0001824	3.314828
Santa María Temaxcaltepec	1,029,719,118	3.910279	0.0011732	3.911452
Santa María Teopoxco	1,029,719,118	4.332591	0.0027224	4.335313
Santa María Tepantlali	1,029,719,118	3.812066	0.0017409	3.813807
Santa María Texcatitlán	1,029,719,118	4.143343	0.0005181	4.143861

Santa María Tlahuitoltepec	1,029,719,118	4.133649	0.0042011	4.137850
Santa María Tlalixtac	1,029,719,118	3.88383	0.0008221	3.884652
Santa María Tonameca	1,029,719,118	4.1641	0.0112859	4.175386
Santa María Totolapilla	1,029,719,118	3.809467	0.0004587	3.809926
Santa María Xadani	1,029,719,118	3.660269	0.0018608	3.662130
Santa María Yalina	1,029,719,118	3.388632	0.0000307	3.388663
Santa María Yavesía	1,029,719,118	3.581084	0.0000427	3.581127
Santa María Yolotepec	1,029,719,118	4.206777	0.0002342	4.207011
Santa María Yosoyúa	1,029,719,118	4.039379	0.0008336	4.040213
Santa María Yucuhiti	1,029,719,118	3.694364	0.0021957	3.696560
Santa María Zacatepec	1,029,719,118	3.907293	0.0058979	3.913191
Santa María Zaniza	1,029,719,118	4.002886	0.0013151	4.004201
Santa María Zoquitlán	1,029,719,118	3.992059	0.0013609	3.993420
Santiago Amoltepec	1,029,719,118	4.024759	0.0081160	4.032875
Santiago Apoala	1,029,719,118	3.78291	0.0004054	3.783315
Santiago Apóstol	1,029,719,118	4.103713	0.0018251	4.105538
Santiago Astata	1,029,719,118	3.849483	0.0008020	3.850285
Santiago Atitlán	1,029,719,118	4.070999	0.0019068	4.072906
Santiago Ayuquillilla	1,029,719,118	3.973615	0.0012871	3.974902
Santiago Cacaloxtepec	1,029,719,118	3.64506	0.0004349	3.645495
Santiago Camotlán	1,029,719,118	4.031044	0.0019799	4.033024
Santiago Comaltepec	1,029,719,118	3.698439	0.0001569	3.698596
Santiago Chazumba	1,029,719,118	3.748919	0.0008946	3.749814
Santiago Choápam	1,029,719,118	4.026249	0.0029622	4.029211
Santiago del Río	1,029,719,118	4.228527	0.0002429	4.228770
Santiago Huajolotitlán	1,029,719,118	3.760475	0.0006115	3.761086
Santiago Huaquillilla	1,029,719,118	3.931515	0.0002806	3.931796
Santiago Ihuitlán Plumas	1,029,719,118	3.913107	0.0001236	3.913231
Santiago Ixcuintepec	1,029,719,118	3.936165	0.0010027	3.937168
Santiago Ixtayutla	1,029,719,118	4.393609	0.0076231	4.401232
Santiago Jamiltepec	1,029,719,118	4.115321	0.0057982	4.121119
Santiago Jocotepec	1,029,719,118	3.887591	0.0052523	3.892843
Santiago Juxtlahuaca	1,029,719,118	4.554738	0.0141902	4.568928
Santiago Lachiguiri	1,029,719,118	3.879817	0.0018627	3.881680
Santiago Lalopa	1,029,719,118	3.567719	0.0001048	3.567824
Santiago Laollaga	1,029,719,118	4.097692	0.0003549	4.098047
Santiago Laxopa	1,029,719,118	3.565591	0.0003592	3.565950
Santiago Llano Grande	1,029,719,118	3.977609	0.0008076	3.978417
Santiago Matatlán	1,029,719,118	3.776935	0.0031343	3.780069
Santiago Miltepec	1,029,719,118	3.725936	0.0000897	3.726026

Santiago Minas	1,029,719,118	3.89948	0.0007004	3.900180
Santiago Nacaltepec	1,029,719,118	3.650771	0.0005751	3.651346
Santiago Nejapilla	1,029,719,118	3.789673	0.0000620	3.789735
Santiago Nundiche	1,029,719,118	4.269379	0.0005188	4.269898
Santiago Nuyoó	1,029,719,118	3.831633	0.0008957	3.832529
Santiago Pinotepa Nacional	1,029,719,118	4.081214	0.0127997	4.094014
Santiago Suchilquitongo	1,029,719,118	3.799327	0.0027928	3.802120
Santiago Tamazola	1,029,719,118	3.764538	0.0014006	3.765939
Santiago Tapextla	1,029,719,118	3.880872	0.0010932	3.881965
Villa Tejúpam de la Unión	1,029,719,118	3.841013	0.0003929	3.841406
Santiago Tenango	1,029,719,118	3.663334	0.0004411	3.663775
Santiago Tepetlapa	1,029,719,118	3.379558	0.0000030	3.379561
Santiago Tetepec	1,029,719,118	3.867547	0.0023635	3.869911
Santiago Texcalcingo	1,029,719,118	3.584961	0.0013996	3.586361
Santiago Textitlán	1,029,719,118	3.600516	0.0022123	3.602728
Santiago Tilantongo	1,029,719,118	4.121741	0.0012686	4.123010
Santiago Tillo	1,029,719,118	3.648032	0.0000951	3.648197
Santiago Tlazoyaltepec	1,029,719,118	3.852972	0.0027360	3.855708
Santiago Xanica	1,029,719,118	3.95905	0.0010392	3.960089
Santiago Xiacuí	1,029,719,118	3.758123	0.0002159	3.758339
Santiago Yaitepec	1,029,719,118	4.161269	0.0020162	4.163285
Santiago Yaveo	1,029,719,118	3.708582	0.0025630	3.711145
Santiago Yolomécatl	1,029,719,118	3.775815	0.0001919	3.776007
Santiago Yosondúa	1,029,719,118	3.753529	0.0025858	3.756115
Santiago Yucuyachi	1,029,719,118	3.958093	0.0002178	3.958311
Santiago Zacatepec	1,029,719,118	4.175756	0.0032752	4.179031
Santiago Zochila	1,029,719,118	3.518071	0.0000342	3.518105
Nuevo Zoquiápam	1,029,719,118	3.622766	0.0002849	3.623051
Santo Domingo Ingenio	1,029,719,118	3.668893	0.0005642	3.669457
Santo Domingo Albarradas	1,029,719,118	3.334154	0.0001274	3.334281
Santo Domingo Armenta	1,029,719,118	3.8303	0.0012237	3.831524
Santo Domingo Chihuitán	1,029,719,118	3.731699	0.0001245	3.731823
Santo Domingo de Morelos	1,029,719,118	4.086116	0.0062608	4.092377
Santo Domingo Ixcatlán	1,029,719,118	3.837198	0.0002925	3.837490
Santo Domingo Nuxaá	1,029,719,118	3.873246	0.0018784	3.875124
Santo Domingo Ozolotepec	1,029,719,118	3.80815	0.0004375	3.808588
Santo Domingo Petapa	1,029,719,118	3.959447	0.0022605	3.961707
Santo Domingo Roayaga	1,029,719,118	4.483944	0.0004636	4.484408
Santo Domingo Tehuantepec	1,029,719,118	3.837051	0.0044092	3.841460
Santo Domingo Teojomulco	1,029,719,118	3.747563	0.0019623	3.749525

Santo Domingo Tepuxtepec	1,029,719,118	3.964929	0.0023644	3.967293
Santo Domingo Tlatayápam	1,029,719,118	3.537567	0.0000430	3.537610
Santo Domingo Tomaltepec	1,029,719,118	3.680433	0.0003879	3.680821
Santo Domingo Tonalá	1,029,719,118	3.726846	0.0012541	3.728100
Santo Domingo Tonaltepec	1,029,719,118	3.703563	0.0001137	3.703677
Santo Domingo Xagacía	1,029,719,118	4.112186	0.0005924	4.112778
Santo Domingo Yanhuítlán	1,029,719,118	3.904077	0.0001708	3.904248
Santo Domingo Yodohino	1,029,719,118	3.420645	0.0000801	3.420725
Santo Domingo Zanatepec	1,029,719,118	3.767676	0.0015475	3.769223
Santos Reyes Nopala	1,029,719,118	4.056508	0.0064010	4.062909
Santos Reyes Pápalo	1,029,719,118	3.821824	0.0015993	3.823423
Santos Reyes Tepejillo	1,029,719,118	3.722017	0.0002335	3.722251
Santos Reyes Yucuná	1,029,719,118	3.868976	0.0009446	3.869921
Santo Tomás Jalieza	1,029,719,118	3.805691	0.0010990	3.806790
Santo Tomás Mazaltepec	1,029,719,118	3.674235	0.0003247	3.674560
Santo Tomás Ocotepc	1,029,719,118	3.773253	0.0016457	3.774899
Santo Tomás Tamazulapan	1,029,719,118	3.82923	0.0003926	3.829623
San Vicente Coatlán	1,029,719,118	3.97842	0.0019689	3.980389
San Vicente Lachixío	1,029,719,118	3.930717	0.0013609	3.932078
San Vicente Nuñú	1,029,719,118	3.716466	0.0001511	3.716617
Silacayoápam	1,029,719,118	3.860772	0.0019602	3.862732
Sitio de Xitlapehua	1,029,719,118	3.582735	0.0002074	3.582942
Soledad Etla	1,029,719,118	3.711498	0.0003403	3.711838
Villa de Tamazulápam del Progreso	1,029,719,118	3.964215	0.0006481	3.964863
Tanetze de Zaragoza	1,029,719,118	3.701924	0.0007018	3.702626
Taniche	1,029,719,118	3.829921	0.0002056	3.830127
Tataltepec de Valdés	1,029,719,118	4.112243	0.0027475	4.114990
Teococuilco de Marcos Pérez	1,029,719,118	3.787909	0.0002963	3.788205
Teotitlán de Flores Magón	1,029,719,118	3.866875	0.0009646	3.867840
Teotitlán del Valle	1,029,719,118	3.78371	0.0016134	3.785323
Teotongo	1,029,719,118	3.587382	0.0001625	3.587544
Tepelmeme Villa de Morelos	1,029,719,118	3.913911	0.0005491	3.914460
Heroica Villa Tezoatlán de Segura Y Luna, Cuna De La Independencia De Oaxaca	1,029,719,118	4.033662	0.0022253	4.035887
San Jerónimo Tlacoahuaya	1,029,719,118	3.878227	0.0008697	3.879097
Tlacolula de Matamoros	1,029,719,118	3.789614	0.0014276	3.791042
Tlacoatepec Plumas	1,029,719,118	3.624735	0.0001385	3.624874
Tlaxiáctac de Cabrera	1,029,719,118	4.114277	0.0010181	4.115295
Totontepec Villa de Morelos	1,029,719,118	4.173341	0.0029709	4.176312
Trinidad Zaachila	1,029,719,118	3.942782	0.0006037	3.943386
La Trinidad Vista Hermosa	1,029,719,118	3.631569	0.0000481	3.631617

Unión Hidalgo	1,029,719,118	3.513129	0.0007653	3.513894
Valerio Trujano	1,029,719,118	3.582061	0.0002881	3.582349
San Juan Bautista Valle Nacional	1,029,719,118	3.915834	0.0064957	3.922330
Villa Díaz Ordaz	1,029,719,118	3.836338	0.0025979	3.838936
Yaxe	1,029,719,118	4.336289	0.0012119	4.337501
Magdalena Yodocono de Porfirio Díaz	1,029,719,118	3.658396	0.0002999	3.658696
Yogana	1,029,719,118	3.948788	0.0004755	3.949263
Yutanduchi de Guerrero	1,029,719,118	3.792726	0.0004567	3.793183
Villa de Zaachila	1,029,719,118	3.845948	0.0081812	3.854129
San Mateo Yucutindó	1,029,719,118	3.794657	0.0012819	3.795939
Zapotitlán Lagunas	1,029,719,118	3.990135	0.0014220	3.991557
Zapotitlán Palmas	1,029,719,118	3.866187	0.0003519	3.866539
Santa Inés de Zaragoza	1,029,719,118	3.763264	0.0005679	3.763832
Zimatlán de Álvarez	1,029,719,118	3.764001	0.0034828	3.767484

Paso 4. Línea Basal 2013. Componente $F_{i,2013}$

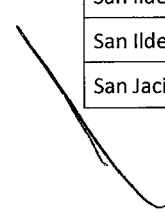

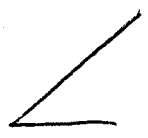
Fondo para la Infraestructura Social Municipal 2013 de Oaxaca	
Municipio	(12) Asignación 2013
Abejones	1,553,435
Acatlán de Pérez Figueroa	47,689,692
Asunción Cacalotepec	5,593,580
Asunción Cuyotepeji	1,172,667
Asunción Ixtaltepec	11,840,575
Asunción Nochixtlán	18,177,209
Asunción Ocotlán	5,678,361
Asunción Tlacolulita	1,022,136
Ayotzintepec	8,638,520
El Barrio de la Soledad	8,594,379
Calihualá	1,372,952
Candelaria Loxicha	19,468,290
Ciénega de Zimatlán	2,136,607
Ciudad Ixtepec	14,926,320
Coatecas Altas	10,073,975
Coicoyán de las Flores	21,878,676
La Compañía	5,836,827

Concepción Buenavista	1,123,331
Concepción Pápalo	4,139,083
Constancia del Rosario	7,124,034
Cosolapa	14,947,001
Cosoltepec	1,443,922
Cuilápam de Guerrero	25,388,991
Cuyamecalco Villa de Zaragoza	7,721,223
Chahuities	9,753,261
Chalcatongo de Hidalgo	11,991,409
Chiquihuitlán de Benito Juárez	5,100,157
Heroica Ciudad de Ejutla de Crespo	19,527,317
Eloxochitlán de Flores Magón	13,556,162
El Espinal	4,522,505
Tamazulápam del Espíritu Santo	14,791,659
Fresnillo de Trujano	1,124,677
Guadalupe Etla	1,909,578
Guadalupe de Ramírez	1,060,804
Guelatao de Juárez	198,545
Guevea de Humboldt	6,625,406
Mesones Hidalgo	8,953,430
Villa Hidalgo	4,139,459
Heroica Ciudad de Huajuapam de León	41,934,907
Huautepec	14,985,991
Huautla de Jiménez	56,624,425
Ixtlán de Juárez	7,790,852
Heroica Ciudad de Juchitán de Zaragoza	62,001,283
Loma Bonita	34,465,104
Magdalena Apasco	3,906,730
Magdalena Jaltepec	5,574,759
Santa Magdalena Jicotlán	79,911
Magdalena Mixtepec	2,465,655
Magdalena Ocotlán	1,510,318
Magdalena Peñasco	8,493,706
Magdalena Teitipac	9,677,354
Magdalena Tequisistlán	7,544,310

Magdalena Tlacotepec	1,064,610
Magdalena Zahuatlán	345,537
Mariscala de Juárez	2,954,617
Mártires de Tacubaya	1,266,618
Matías Romero Avendaño	30,534,651
Mazatlán Villa de Flores	22,539,630
Miahuatlán de Porfirio Díaz	42,970,967
Mixistlán de la Reforma	5,504,488
Monjas	5,212,439
Natividad	316,992
Nazareno Etla	1,951,748
Nejapa de Madero	12,412,292
Ixpantepec Nieves	1,626,606
Santiago Niltepec	6,678,176
Oaxaca de Juárez	106,610,285
Ocotlán de Morelos	20,989,966
La Pe	3,258,963
Pinotepa de Don Luis	11,257,684
Pluma Hidalgo	6,805,901
San José del Progreso	9,295,532
Putla Villa de Guerrero	34,355,982
Santa Catarina Quioquitani	643,729
Reforma de Pineda	2,453,341
La Reforma	3,250,139
Reyes Etla	2,417,207
Rojas de Cuauhtémoc	1,104,137
Salina Cruz	33,441,489
San Agustín Amatengo	1,720,908
San Agustín Atenango	3,079,392
San Agustín Chayuco	4,595,002
San Agustín de las Juntas	5,752,413
San Agustín Etla	1,908,859
San Agustín Loxicha	61,637,130
San Agustín Tlacotepec	1,836,267
San Agustín Yatareni	3,351,985

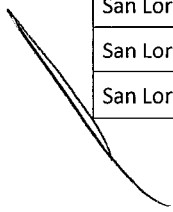



San Andrés Cabecera Nueva	6,106,453
San Andrés Dinicuiti	1,726,305
San Andrés Huaxpaltepec	6,390,825
San Andrés Huayápam	2,187,760
San Andrés Ixtlahuaca	1,916,008
San Andrés Lagunas	623,595
San Andrés Nuxiño	3,081,761
San Andrés Paxtlán	8,926,811
San Andrés Sinaxtla	579,064
San Andrés Solaga	1,881,618
San Andrés Teotilápam	9,552,664
San Andrés Tepetlapa	762,595
San Andrés Yaa	765,141
San Andrés Zabache	1,308,935
San Andrés Zautla	6,208,962
San Antonino Castillo Velasco	4,990,988
San Antonino el Alto	5,291,150
San Antonino Monte Verde	9,365,323
San Antonio Acutla	329,375
San Antonio de la Cal	12,311,719
San Antonio Huitepec	8,044,972
San Antonio Nanahuatípam	909,573
San Antonio Sinicahua	4,959,993
San Antonio Tepetlapa	6,564,916
San Baltazar Chichicápam	3,276,869
San Baltazar Loxicha	3,717,092
San Baltazar Yatzachi el Bajo	881,428
San Bartolo Coyotepec	4,163,607
San Bartolomé Ayautla	8,320,687
San Bartolomé Loxicha	5,698,563
San Bartolomé Quialana	4,182,699
San Bartolomé Yucuañe	783,881
San Bartolomé Zoogocho	323,536
San Bartolo Soyaltepec	935,326
San Bartolo Yautepec	1,160,280

San Bernardo Mixtepec	4,022,093
San Blas Atempa	28,726,871
San Carlos Yautepec	20,961,781
San Cristóbal Amatlán	11,816,727
San Cristóbal Amoltepec	4,165,205
San Cristóbal Lachirioag	1,112,824
San Cristóbal Suchixtlahuaca	289,709
San Dionisio del Mar	9,049,883
San Dionisio Ocotepec	15,949,739
San Dionisio Ocotlán	1,284,125
San Esteban Atlatlhuca	14,322,546
San Felipe Jalapa de Díaz	40,217,195
San Felipe Tejalápam	10,793,037
San Felipe Usila	21,332,366
San Francisco Cahuacuá	9,443,432
San Francisco Cajonos	455,962
San Francisco Chapulapa	4,590,424
San Francisco Chindúa	946,325
San Francisco del Mar	9,339,815
San Francisco Huehuetlán	1,814,760
San Francisco Ixhuatán	8,919,994
San Francisco Jaltepetongo	1,944,326
San Francisco Lachigoló	3,356,818
San Francisco Logueche	5,666,796
San Francisco Nuxaño	617,838
San Francisco Ozolotepec	3,430,253
San Francisco Sola	2,369,863
San Francisco Telixtlahuaca	9,100,822
San Francisco Teopan	620,952
San Francisco Tlapancingo	3,047,396
San Gabriel Mixtepec	7,072,556
San Ildefonso Amatlán	4,198,082
San Ildefonso Sola	1,619,488
San Ildefonso Villa Alta	3,242,916
San Jacinto Amilpas	3,958,087



San Jacinto Tlacotepec	4,095,867
San Jerónimo Coatlán	10,592,051
San Jerónimo Silacayoapilla	1,744,062
San Jerónimo Sosola	4,885,591
San Jerónimo Taviche	3,595,915
San Jerónimo Tecóatl	3,182,681
San Jorge Nuchita	3,146,109
San José Ayuquila	2,057,005
San José Chiltepec	15,422,444
San José del Peñasco	4,130,963
San José Estancia Grande	1,339,129
San José Independencia	5,893,508
San José Lachiguiri	10,019,041
San José Tenango	63,992,541
San Juan Achiutla	435,462
San Juan Atepec	977,072
Ánimas Trujano	944,799
San Juan Bautista Atlatlaha	1,549,986
San Juan Bautista Coixtlahuaca	5,808,413
San Juan Bautista Cuicatlán	9,785,045
San Juan Bautista Guelache	3,612,728
San Juan Bautista Jayacatlán	1,955,577
San Juan Bautista Lo de Soto	2,804,200
San Juan Bautista Suchitepec	691,743
San Juan Bautista Tlacoatzintepec	4,307,367
San Juan Bautista Tlachichilco	2,122,426
San Juan Bautista Tuxtepec	110,676,009
San Juan Cacahuatepec	6,964,694
San Juan Cieneguilla	744,251
San Juan Coatzacoapam	6,649,010
San Juan Colorado	15,502,217
San Juan Comaltepec	10,403,406
San Juan Cotzocón	32,397,971
San Juan Chicomezúchil	193,617
San Juan Chilateca	764,082

San Juan del Estado	2,421,049
San Juan del Río	1,508,496
San Juan Diuxi	2,376,398
San Juan Evangelista Analco	186,866
San Juan Guelavía	3,987,804
San Juan Guichicovi	45,500,657
San Juan Ihualtepec	1,325,581
San Juan Juquila Mixes	8,017,947
San Juan Juquila Vijanos	2,175,904
San Juan Lachao	6,984,556
San Juan Lachigalla	6,080,568
San Juan Lajarcia	1,419,986
San Juan Lalana	40,003,839
San Juan de los Cués	2,320,551
San Juan Mazatlán	47,635,545
San Juan Mixtepec -Dto. 08 -	17,333,074
San Juan Mixtepec -Dto. 26 -	1,502,468
San Juan Ñumí	13,508,801
San Juan Ozolotepec	5,882,234
San Juan Petlapa	7,219,949
San Juan Quiahije	6,340,673
San Juan Quiotepec	3,418,140
San Juan Sayultepec	933,610
San Juan Tabaá	1,023,097
San Juan Tamazola	11,456,985
San Juan Teita	1,256,785
San Juan Teitipac	3,770,686
San Juan Tepeuxila	4,237,977
San Juan Teposcolula	1,717,857
San Juan Yaeé	1,343,742
San Juan Yatzona	314,060
San Juan Yucuita	816,681
San Lorenzo	12,629,394
San Lorenzo Albarradas	4,639,133
San Lorenzo Cacaotepec	7,946,730



San Lorenzo Cuaunecuiltitla	1,472,244
San Lorenzo Texmelúcan	14,040,951
San Lorenzo Victoria	958,565
San Lucas Camotlán	8,156,860
San Lucas Ojitlán	39,925,530
San Lucas Quiavini	2,306,158
San Lucas Zoquiápam	17,996,017
San Luis Amatlán	7,281,294
San Marcial Ozolotepec	5,092,981
San Marcos Arteaga	1,504,940
San Martín de los Cansecos	1,195,734
San Martín Huamelúlpam	2,043,522
San Martín Itunyoso	5,499,032
San Martín Lachilá	1,425,429
San Martín Peras	19,976,316
San Martín Tilcajete	1,808,953
San Martín Toxpalan	3,476,184
San Martín Zacatepec	1,513,193
San Mateo Cajonos	702,707
Capulálpam de Méndez	449,726
San Mateo del Mar	36,027,769
San Mateo Yoloxochitlán	5,047,263
San Mateo Etlatongo	1,707,345
San Mateo Nejápam	1,539,134
San Mateo Peñasco	4,666,893
San Mateo Piñas	7,831,416
San Mateo Río Hondo	9,365,215
San Mateo Sindihui	3,607,554
San Mateo Tlapiltepec	213,166
San Melchor Betaza	2,137,870
San Miguel Achiutla	1,090,925
San Miguel Ahuehuetitlán	4,502,519
San Miguel Aloápam	4,032,460
San Miguel Amatlán	13,728,644
San Miguel Amatlán	991,248


San Miguel Coatlán	12,698,958
San Miguel Chicahua	5,031,730
San Miguel Chimalapa	12,095,259
San Miguel del Puerto	14,205,470
San Miguel del Río	124,917
San Miguel Ejutla	812,526
San Miguel el Grande	6,822,733
San Miguel Huautla	4,593,273
San Miguel Mixtepec	7,392,856
San Miguel Panixtlahuaca	9,224,649
San Miguel Peras	8,708,596
San Miguel Piedras	2,813,964
San Miguel Quetzaltepec	12,394,532
San Miguel Santa Flor	1,719,296
Villa Sola de Vega	26,113,956
San Miguel Soyaltepec	47,654,516
San Miguel Suchixtepec	6,083,041
Villa Talea de Castro	1,791,452
San Miguel Tecomatlán	222,925
San Miguel Tenango	1,639,370
San Miguel Tequixtepec	1,036,283
San Miguel Tilquiápam	5,565,825
San Miguel Tlacamama	3,866,157
San Miguel Tlacotepec	4,308,113
San Miguel Tulancingo	392,973
San Miguel Yotao	620,797
San Nicolás	1,277,385
San Nicolás Hidalgo	1,033,166
San Pablo Coatlán	7,107,137
San Pablo Cuatro Venados	3,841,578
San Pablo Etla	6,177,358
San Pablo Huitzo	5,323,579
San Pablo Huixtepec	7,372,816
San Pablo Macuilianguis	725,895
San Pablo Tijaltepec	5,375,003

San Pablo Villa de Mitla	15,096,249
San Pablo Yaganiza	1,396,156
San Pedro Amuzgos	9,694,251
San Pedro Apóstol	1,330,938
San Pedro Atoyac	6,776,284
San Pedro Cajonos	981,467
San Pedro Coxcaltepec Cántaros	1,474,867
San Pedro Comitancillo	1,928,219
San Pedro el Alto	6,688,273
San Pedro Huamelula	10,322,384
San Pedro Huilotepec	2,305,339
San Pedro Ixcatlán	16,007,662
San Pedro Ixtlahuaca	9,531,215
San Pedro Jaltepetongo	543,616
San Pedro Jicayán	15,719,751
San Pedro Jocotipac	1,776,770
San Pedro Juchatengo	1,522,643
San Pedro Mártir	3,086,336
San Pedro Mártir Quiechapa	1,155,451
San Pedro Mártir Yucuxaco	2,453,303
San Pedro Mixtepec -Dto. 22 -	31,017,499
San Pedro Mixtepec -Dto. 26 -	1,835,859
San Pedro Molinos	1,134,766
San Pedro Nopala	1,209,368
San Pedro Ocopetatillo	1,708,235
San Pedro Ocotepec	4,394,590
San Pedro Pochutla	55,041,319
San Pedro Quiatoni	30,878,329
San Pedro Sochiápam	9,392,290
San Pedro Tapanatepec	15,122,060
San Pedro Taviche	2,421,934
San Pedro Teozacoalco	2,248,233
San Pedro Teutila	7,909,349
San Pedro Tidaá	2,236,557
San Pedro Topiltepec	333,131

San Pedro Totolápam	2,213,493
Villa de Tututepec de Melchor Ocampo	48,650,157
San Pedro Yaneri	1,133,091
San Pedro Yólox	4,082,968
San Pedro y San Pablo Ayutla	17,852,050
Villa de Etla	5,099,872
San Pedro y San Pablo Teposcolula	3,240,857
San Pedro y San Pablo Tequixtepec	2,749,062
San Pedro Yucunama	183,840
San Raymundo Jalpan	2,066,123
San Sebastián Abasolo	2,437,038
San Sebastián Coatlán	4,004,510
San Sebastián Ixcapa	4,062,731
San Sebastián Nicananduta	1,009,900
San Sebastián Río Hondo	8,483,945
San Sebastián Tecomaxtlahuaca	13,090,392
San Sebastián Teitipac	2,880,056
San Sebastián Tutla	4,242,942
San Simón Almolongas	4,424,909
San Simón Zahuatlán	6,406,719
Santa Ana	2,944,013
Santa Ana Ateixtlahuaca	1,970,515
Santa Ana Cuauhtémoc	1,666,451
Santa Ana del Valle	1,764,059
Santa Ana Tavela	1,723,299
Santa Ana Tlapacoyan	3,241,171
Santa Ana Yareni	893,572
Santa Ana Zegache	5,627,033
Santa Catalina Quierí	1,525,056
Santa Catarina Cuixtla	1,469,904
Santa Catarina Ixtepeji	2,700,846
Santa Catarina Juquila	19,217,852
Santa Catarina Lachatao	1,845,180
Santa Catarina Loxicha	10,013,143
Santa Catarina Mechoacán	7,416,590

Santa Catarina Minas	2,739,238
Santa Catarina Quiané	1,409,044
Santa Catarina Tayata	1,029,279
Santa Catarina Ticuá	2,424,645
Santa Catarina Yosonotú	4,563,355
Santa Catarina Zapoquila	820,151
Santa Cruz Acatepec	3,628,615
Santa Cruz Amilpas	4,433,099
Santa Cruz de Bravo	434,200
Santa Cruz Itundujia	31,498,482
Santa Cruz Mixtepec	5,431,510
Santa Cruz Nundaco	5,270,164
Santa Cruz Papalutla	2,936,130
Santa Cruz Tacache de Mina	1,837,640
Santa Cruz Tacahua	3,782,270
Santa Cruz Tayata	915,410
Santa Cruz Xitla	7,596,241
Santa Cruz Xoxocotlán	44,486,803
Santa Cruz Zenzontepec	38,301,381
Santa Gertrudis	3,084,089
Santa Inés del Monte	5,879,061
Santa Inés Yatzeche	1,941,561
Santa Lucía del Camino	12,681,972
Santa Lucía Miahuatlán	10,080,121
Santa Lucía Monteverde	18,295,736
Santa Lucía Ocotlán	5,423,839
Santa María Alotepec	3,723,303
Santa María Apazco	6,011,680
Santa María la Asunción	8,305,472
Heroica Ciudad de Tlaxiaco	46,066,896
Ayoquezco de Aldama	7,485,893
Santa María Atzompa	20,386,332
Santa María Camotlán	2,070,710
Santa María Colotepec	21,924,779
Santa María Cortijo	1,307,569

Santa María Coyotepec	1,761,960
Santa María Chachoápam	920,083
Villa de Chilapa de Díaz	1,879,154
Santa María Chilchotla	52,715,330
Santa María Chimalapa	14,152,023
Santa María del Rosario	812,481
Santa María del Tule	3,281,460
Santa María Ecatepec	3,142,919
Santa María Guelacé	674,211
Santa María Guienagati	8,143,383
Santa María Huatulco	27,489,804
Santa María Huazolotitlán	13,415,910
Santa María Ipalapa	5,219,473
Santa María Ixcatlán	1,142,073
Santa María Jacatepec	14,263,326
Santa María Jalapa del Marqués	12,071,281
Santa María Jaltianguis	349,241
Santa María Lachixío	3,898,507
Santa María Mixtequilla	3,569,052
Santa María Nativitas	945,017
Santa María Nduayaco	1,015,144
Santa María Ozolotepec	7,894,426
Santa María Pápalo	4,053,871
Santa María Peñoles	20,064,395
Santa María Petapa	14,704,480
Santa María Quiegolani	2,854,386
Santa María Sola	2,345,114
Santa María Tataltepec	516,823
Santa María Tecomavaca	1,193,417
Santa María Temaxcalapa	924,531
Santa María Temaxcaltepec	5,243,344
Santa María Teopoxco	7,210,358
Santa María Tepantlali	10,482,782
Santa María Texcatitlán	1,877,020
Santa María Tlahuitoltepec	27,911,698



Santa María Tlalixtac	3,154,943
Santa María Tonameca	39,984,794
Santa María Totolapilla	1,057,731
Santa María Xadani	9,079,373
Santa María Yalina	329,747
Santa María Yavesía	554,285
Santa María Yolotepec	1,479,487
Santa María Yosoyúa	2,608,554
Santa María Yucuhiti	9,792,996
Santa María Zacatepec	15,811,851
Santa María Zaniza	2,873,861
Santa María Zoquitlán	3,936,772
Santiago Amoltepec	39,117,803
Santiago Apoala	2,491,014
Santiago Apóstol	6,110,202
Santiago Astata	3,749,023
Santiago Atitlán	8,604,232
Santiago Ayuquillilla	3,576,004
Santiago Cacaloxtepic	2,120,277
Santiago Camotlán	13,133,106
Santiago Comaltepec	1,025,241
Santiago Chazumba	4,805,469
Santiago Choápam	11,522,677
Santiago del Río	1,365,496
Santiago Huajolotitlán	4,110,691
Santiago Huaucilla	908,547
Santiago Ihuitlán Plumas	627,459
Santiago Ixcuintepic	2,268,806
Santiago Ixtayutla	29,124,767
Santiago Jamiltepec	19,635,802
Santiago Jocotepec	21,251,049
Santiago Juxtlahuaca	54,252,070
Santiago Lachiguiri	9,589,928
Santiago Lalopa	327,910
Santiago Laollaga	3,235,408

Santiago Laxopa	1,856,491
Santiago Llano Grande	4,175,642
Santiago Matatlán	12,394,412
Santiago Miltepec	556,718
Santiago Minas	3,045,414
Santiago Nacaltepec	2,466,631
Santiago Nejapilla	429,489
Santiago Nundiche	2,497,590
Santiago Nuyoó	3,547,640
Santiago Pinotepa Nacional	52,445,089
Santiago Suchilquitongo	11,185,748
Santiago Tamazola	4,610,689
Santiago Tapextla	4,911,103
Villa Tejúpam de la Unión	2,123,765
Santiago Tenango	2,828,092
Santiago Tepetlapa	105,170
Santiago Tetepec	8,083,372
Santiago Texcalcingo	4,100,858
Santiago Textitlán	5,212,715
Santiago Tilantongo	8,262,230
Santiago Tillo	676,053
Santiago Tlazoyaltepec	13,165,590
Santiago Xanica	5,830,596
Santiago Xiacuí	1,833,016
Santiago Yaitepec	8,227,427
Santiago Yaveo	10,320,948
Santiago Yolomécatl	1,673,202
Santiago Yosondúa	14,317,627
Santiago Yucuyachi	1,205,511
Santiago Zacatepec	15,319,080
Santiago Zochila	259,070
Nuevo Zoquiápam	1,289,601
Santo Domingo Ingenio	6,516,751
Santo Domingo Albarradas	732,749
Santo Domingo Armenta	4,366,536

Santo Domingo Chihuitán	1,265,651
Santo Domingo de Morelos	20,754,495
Santo Domingo Ixcatlán	2,733,094
Santo Domingo Nuxaá	11,132,890
Santo Domingo Ozolotepec	1,576,114
Santo Domingo Petapa	8,811,074
Santo Domingo Roayaga	4,034,359
Santo Domingo Tehuantepec	49,686,703
Santo Domingo Tejomulco	6,399,211
Santo Domingo Tepuxtepec	14,233,093
Santo Domingo Tlatayápam	198,472
Santo Domingo Tomaltepec	2,371,395
Santo Domingo Tonalá	8,612,102
Santo Domingo Tonaltepec	579,131
Santo Domingo Xagacía	1,783,802
Santo Domingo Yanhuitlán	2,240,033
Santo Domingo Yodohino	453,151
Santo Domingo Zanatepec	9,764,937
Santos Reyes Nopala	25,624,468
Santos Reyes Pápalo	4,733,882
Santos Reyes Tepejillo	1,701,805
Santos Reyes Yucuná	2,378,283
Santo Tomás Jalieza	5,993,684
Santo Tomás Mazaltepec	1,955,132
Santo Tomás Ocotepec	8,555,824
Santo Tomás Tamazulapan	2,669,394
San Vicente Coatlán	7,377,800
San Vicente Lachixío	6,350,764
San Vicente Nuñú	589,896
Silacayoápam	10,217,042
Sitio de Xitlapehua	621,565
Soledad Etla	3,300,963
Villa de Tamazulápam del Progreso	5,193,920
Tanetze de Zaragoza	2,429,357
Taniche	792,977

Tataltepec de Valdés	11,898,876
Teococuilco de Marcos Pérez	1,525,629
Teotitlán de Flores Magón	6,171,259
Teotitlán del Valle	6,964,535
Teotongo	1,265,459
Tepelmeme Villa de Morelos	2,931,710
Heroica Villa Tezoatlán de Segura Y Luna, Cuna De La Independencia De Oaxaca	18,388,379
San Jerónimo Tlacoahuaya	4,853,501
Tlacolula de Matamoros	16,665,390
Tlacotepec Plumas	499,670
Tlaxiactac de Cabrera	5,670,877
Totontepec Villa de Morelos	9,266,139
Trinidad Zaachila	3,332,998
La Trinidad Vista Hermosa	343,366
Unión Hidalgo	8,094,334
Valerio Trujano	1,492,294
San Juan Bautista Valle Nacional	30,739,316
Villa Díaz Ordaz	9,284,175
Yaxe	5,668,137
Magdalena Yodocono de Porfirio Díaz	1,680,980
Yogana	2,529,083
Yutanduchi de Guerrero	2,447,463
Villa de Zaachila	43,235,191
San Mateo Yucutindó	5,999,764
Zapotitlán Lagunas	5,529,119
Zapotitlán Palmas	2,968,854
Santa Inés de Zaragoza	3,477,608
Zimatlán de Álvarez	18,610,861
Total	4,701,282,845.04

Fuente: Extra del Periódico Oficial del Estado, Tomo XCV, 31 de enero de 2013
http://www.finanzasoxaca.gob.mx/pdf/asistencia/leyes_fiscales/2013/pdf/22_ACUERDO_APORTACIONES.pdf

Paso 5. Obtener la asignación monetaria correspondiente a cada municipio respecto del Fondo para la Infraestructura Social Municipal y de las Demarcaciones Territoriales del Distrito Federal

Cve de Mun.	Municipio	Asignación 2013	Asignación por Pobreza Extrema Zit	Asignación FISM2017
20001	Abejones	1,553,435	462,903	2,016,338.5
20002	Acatlán de Pérez Figueroa	47,689,692	13,462,641	61,152,333
20003	Asunción Cacalotepec	5,593,580	1,170,959	6,764,539
20004	Asunción Cuyotepeji	1,172,667	108,032	1,280,699
20005	Asunción Ixtaltepec	11,840,575	1,336,187	13,176,762
20006	Asunción Nochixtlán	18,177,209	2,978,436	21,155,645
20007	Asunción Ocotlán	5,678,361	1,400,755	7,079,117
20008	Asunción Tlacolulita	1,022,136	171,853	1,193,988
20009	Ayotzintepec	8,638,520	2,361,968	11,000,488
20010	El Barrio de la Soledad	8,594,379	703,323	9,297,702
20011	Calihualá	1,372,952	354,802	1,727,755
20012	Candelaria Loxicha	19,468,290	5,368,214	24,836,504
20013	Ciénega de Zimatlán	2,136,607	202,833	2,339,440
20014	Ciudad Ixtepec	14,926,320	1,635,398	16,561,718
20015	Coatecas Altas	10,073,975	2,494,384	12,568,359
20016	Coicoyán de las Flores	21,878,676	6,065,017	27,943,693
20017	La Compañía	5,836,827	1,244,173	7,081,000
20018	Concepción Buenavista	1,123,331	222,263	1,345,595
20019	Concepción Pápalo	4,139,083	1,207,888	5,346,971
20020	Constancia del Rosario	7,124,034	1,783,068	8,907,102
20021	Cosolapa	14,947,001	2,184,336	17,131,337
20022	Cosoltepec	1,443,922	100,656	1,544,578
20023	Cuilápam de Guerrero	25,388,991	3,365,106	28,754,098
20024	Cuyamecalco Villa de Zaragoza	7,721,223	1,717,841	9,439,064
20025	Chahuities	9,753,261	3,517,438	13,270,699
20026	Chalcatongo de Hidalgo	11,991,409	2,137,668	14,129,077
20027	Chiquihuitlán de Benito Juárez	5,100,157	1,130,328	6,230,485
20028	Heroica Ciudad de Ejutla de Crespo	19,527,317	4,408,796	23,936,113
20029	Eloxochitlán de Flores Magón	13,556,162	2,512,252	16,068,414
20030	El Espinal	4,522,505	345,370	4,867,875
20031	Tamazulápam del Espíritu Santo	14,791,659	2,748,893	17,540,552
20032	Fresnillo de Trujano	1,124,677	331,458	1,456,135
20033	Guadalupe ETLA	1,909,578	115,573	2,025,152
20034	Guadalupe de Ramírez	1,060,804	367,751	1,428,555
20035	Guelatao de Juárez	198,545	12,375	210,920

20036	Guevea de Humboldt	6,625,406	1,976,065	8,601,470
20037	Mesones Hidalgo	8,953,430	1,881,999	10,835,429
20038	Villa Hidalgo	4,139,459	614,470	4,753,929
20039	Heroica Ciudad de Huajuapán de León	41,934,907	4,192,938	46,127,845
20040	Huauतेpec	14,985,991	3,821,845	18,807,836
20041	Huautla de Jiménez	56,624,425	13,301,636	69,926,061
20042	Ixtlán de Juárez	7,790,852	2,248,123	10,038,975
20043	Heroica Ciudad de Juchitán de Zaragoza	62,001,283	7,586,286	69,587,569
20044	Loma Bonita	34,465,104	4,467,331	38,932,435
20045	Magdalena Apasco	3,906,730	386,375	4,293,105
20046	Magdalena Jaltepec	5,574,759	1,252,933	6,827,692
20047	Santa Magdalena Jicotlán	79,911	9,909	89,820
20048	Magdalena Mixtepec	2,465,655	764,682	3,230,337
20049	Magdalena Ocotlán	1,510,318	445,723	1,956,041
20050	Magdalena Peñasco	8,493,706	1,937,792	10,431,497
20051	Magdalena Teitipac	9,677,354	2,513,214	12,190,567
20052	Magdalena Tequisistlán	7,544,310	424,661	7,968,971
20053	Magdalena Tlacotepec	1,064,610	69,476	1,134,086
20054	Magdalena Zahuatlán	345,537	94,331	439,868
20055	Mariscal de Juárez	2,954,617	945,460	3,900,077
20056	Mártires de Tacubaya	1,266,618	539,121	1,805,739
20057	Matías Romero Avendaño	30,534,651	5,594,354	36,129,005
20058	Mazatlán Villa de Flores	22,539,630	7,005,416	29,545,046
20059	Miahuatlán de Porfirio Díaz	42,970,967	13,585,754	56,556,721
20060	Mixistlán de la Reforma	5,504,488	1,159,535	6,664,022
20061	Monjas	5,212,439	1,045,104	6,257,543
20062	Natividad	316,992	29,075	346,067
20063	Nazareno Etla	1,951,748	168,009	2,119,757
20064	Nejapa de Madero	12,412,292	3,049,576	15,461,868
20065	Ixpantepec Nieves	1,626,606	302,966	1,929,572
20066	Santiago Niltepec	6,678,176	1,106,587	7,784,763
20067	Oaxaca de Juárez	106,610,285	13,072,746	119,683,031
20068	Ocotlán de Morelos	20,989,966	5,774,988	26,764,954
20069	La Pe	3,258,963	963,072	4,222,035
20070	Pinotepa de Don Luis	11,257,684	3,311,898	14,569,582
20071	Pluma Hidalgo	6,805,901	1,311,210	8,117,111
20072	San José del Progreso	9,296,532	2,895,206	12,191,738
20073	Putla Villa de Guerrero	34,355,982	9,716,905	44,072,887
20074	Santa Catarina Quioquitani	643,729	241,212	884,941

20075	Reforma de Pineda	2,453,341	276,521	2,729,862
20076	La Reforma	3,250,139	1,096,979	4,347,117
20077	Reyes Etna	2,417,207	612,154	3,029,361
20078	Rojas de Cuauhtémoc	1,104,137	59,052	1,163,189
20079	Salina Cruz	33,441,489	5,774,656	39,216,145
20080	San Agustín Amatengo	1,720,908	385,418	2,106,326
20081	San Agustín Atenango	3,079,392	543,637	3,623,029
20082	San Agustín Chayuco	4,595,002	1,883,959	6,478,960
20083	San Agustín de las Juntas	5,752,413	811,642	6,564,055
20084	San Agustín Etna	1,908,859	154,496	2,063,355
20085	San Agustín Loxicha	61,637,130	12,873,073	74,510,203
20086	San Agustín Tlaxiaco	1,836,267	268,094	2,104,361
20087	San Agustín Yatareni	3,351,985	1,109,833	4,461,818
20088	San Andrés Cabecera Nueva	6,106,453	1,284,660	7,391,113
20089	San Andrés Dinicuiti	1,726,305	391,918	2,118,223
20090	San Andrés Huaxpaltepec	6,390,825	2,192,661	8,583,486
20091	San Andrés Huayápam	2,187,760	340,334	2,528,094
20092	San Andrés Ixtlahuaca	1,916,008	272,655	2,188,663
20093	San Andrés Lagunas	623,595	103,549	727,144
20094	San Andrés Nuxiño	3,081,761	893,336	3,975,097
20095	San Andrés Paxtlán	8,926,811	2,498,564	11,425,376
20096	San Andrés Sinaxtla	579,064	48,711	627,776
20097	San Andrés Solaga	1,881,618	418,919	2,300,537
20098	San Andrés Teotilápam	9,552,664	2,357,033	11,909,697
20099	San Andrés Tepetlapa	762,595	203,623	966,218
20100	San Andrés Yaá	765,141	202,793	967,934
20101	San Andrés Zabache	1,308,935	309,545	1,618,480
20102	San Andrés Zautla	6,208,962	446,271	6,655,234
20103	San Antonino Castillo Velasco	4,990,988	2,463,254	7,454,242
20104	San Antonino el Alto	5,291,150	1,125,069	6,416,219
20105	San Antonino Monte Verde	9,365,323	2,788,739	12,154,061
20106	San Antonio Acutla	329,375	82,984	412,359
20107	San Antonio de la Cal	12,311,719	2,400,491	14,712,210
20108	San Antonio Huixtla	8,044,972	1,608,563	9,653,535
20109	San Antonio Nanahuatípam	909,573	106,097	1,015,670
20110	San Antonio Sinichua	4,959,993	869,797	5,829,790
20111	San Antonio Tepetlapa	6,564,916	2,261,441	8,826,357
20112	San Baltazar Chichicápam	3,276,869	676,564	3,953,432
20113	San Baltazar Loxicha	3,717,092	1,048,931	4,766,023
20114	San Baltazar Yatzachi el Bajo	881,428	154,223	1,035,652

20115	San Bartolo Coyotepec	4,163,607	281,674	4,445,281
20116	San Bartolomé Ayautla	8,320,687	2,639,249	10,959,936
20117	San Bartolomé Loxicha	5,698,563	1,098,816	6,797,378
20118	San Bartolomé Quialana	4,182,699	1,055,758	5,238,457
20119	San Bartolomé Yucuañe	783,881	142,512	926,392
20120	San Bartolomé Zoogocho	323,536	33,979	357,515
20121	San Bartolo Soyaltepec	935,326	117,387	1,052,713
20122	San Bartolo Yautepec	1,160,280	169,503	1,329,784
20123	San Bernardo Mixtepec	4,022,093	1,200,054	5,222,148
20124	San Blas Atempa	28,726,871	7,022,879	35,749,750
20125	San Carlos Yautepec	20,961,781	6,085,483	27,047,264
20126	San Cristóbal Amatlán	11,816,727	2,961,332	14,778,059
20127	San Cristóbal Amoltepec	4,165,205	712,946	4,878,151
20128	San Cristóbal Lachirioag	1,112,824	393,167	1,505,991
20129	San Cristóbal Suchixtlahuaca	289,709	24,112	313,822
20130	San Dionisio del Mar	9,049,883	2,361,627	11,411,511
20131	San Dionisio Ocotepc	15,949,739	5,621,115	21,570,855
20132	San Dionisio Ocotlán	1,284,125	306,322	1,590,446
20133	San Esteban Atlatlhuca	14,322,546	1,794,631	16,117,177
20134	San Felipe Jalapa de Díaz	40,217,195	13,759,127	53,976,322
20135	San Felipe Tejalápam	10,793,037	2,486,727	13,279,764
20136	San Felipe Usila	21,332,366	5,352,450	26,684,816
20137	San Francisco Cahuacuá	9,443,432	1,328,032	10,771,464
20138	San Francisco Cajonos	455,963	68,880	524,843
20139	San Francisco Chapulapa	4,590,424	1,094,363	5,684,787
20140	San Francisco Chindúa	946,325	241,137	1,187,462
20141	San Francisco del Mar	9,339,815	2,895,299	12,235,114
20142	San Francisco Huehuetlán	1,814,760	419,246	2,234,006
20143	San Francisco Ixhuatán	8,919,994	1,855,964	10,775,958
20144	San Francisco Jaltepetongo	1,944,326	253,502	2,197,828
20145	San Francisco Lachigoló	3,356,818	431,516	3,788,333
20146	San Francisco Logueche	5,666,796	1,751,881	7,418,677
20147	San Francisco Nuxaño	617,838	150,069	767,907
20148	San Francisco Ozolotepec	3,430,253	795,904	4,226,157
20149	San Francisco Sola	2,369,863	554,005	2,923,867
20150	San Francisco Telixtlahuaca	9,100,822	1,102,599	10,203,422
20151	San Francisco Teopan	620,952	99,417	720,369
20152	San Francisco Tlapancingo	3,047,396	1,016,284	4,063,680
20153	San Gabriel Mixtepec	7,072,556	1,907,488	8,980,043
20154	San Ildefonso Amatlán	4,198,082	1,207,120	5,405,202

20155	San Ildefonso Sola	1,619,488	417,738	2,037,226
20156	San Ildefonso Villa Alta	3,242,916	1,034,502	4,277,417
20157	San Jacinto Amilpas	3,958,087	738,611	4,696,699
20158	San Jacinto Tlacotepec	4,095,867	1,327,651	5,423,518
20159	San Jerónimo Coatlán	10,592,051	2,957,433	13,549,484
20160	San Jerónimo Silacayoapilla	1,744,062	467,174	2,211,236
20161	San Jerónimo Sosola	4,885,591	864,082	5,749,673
20162	San Jerónimo Taviche	3,595,915	907,807	4,503,722
20163	San Jerónimo Tecóatl	3,182,681	584,214	3,766,895
20164	San Jorge Nuchita	3,146,109	995,666	4,141,775
20165	San José Ayuquila	2,057,005	379,294	2,436,299
20166	San José Chiltepec	15,422,444	1,916,998	17,339,441
20167	San José del Peñasco	4,130,963	1,145,874	5,276,838
20168	San José Estancia Grande	1,339,129	292,046	1,631,175
20169	San José Independencia	5,893,508	1,998,885	7,892,393
20170	San José Lachiguiri	10,019,041	2,360,401	12,379,442
20171	San José Tenango	63,992,541	12,185,320	76,177,861
20172	San Juan Achiutla	435,462	71,441	506,903
20173	San Juan Atepec	977,072	387,730	1,364,802
20174	Ánimas Trujano	944,799	229,820	1,174,619
20175	San Juan Bautista Atlatlhuca	1,549,986	1,069,110	2,619,096
20176	San Juan Bautista Coixtlahuaca	5,808,413	751,967	6,560,380
20177	San Juan Bautista Cuicatlán	9,735,045	2,159,188	11,894,233
20178	San Juan Bautista Guelache	3,612,728	454,891	4,067,619
20179	San Juan Bautista Jayacatlán	1,955,577	587,216	2,542,793
20180	San Juan Bautista Lo de Soto	2,804,200	617,838	3,422,038
20181	San Juan Bautista Suchitepec	691,743	133,474	825,218
20182	San Juan Bautista Tlacoatzintepec	4,307,367	1,241,815	5,549,182
20183	San Juan Bautista Tlachichilco	2,122,426	502,607	2,625,033
20184	San Juan Bautista Tuxtepec	110,676,009	19,768,480	130,444,489
20185	San Juan Cacahuatpec	6,964,694	2,620,008	9,584,701
20186	San Juan Cieneguilla	744,251	155,090	899,341
20187	San Juan Coatzacoapam	6,649,010	1,666,722	8,315,732
20188	San Juan Colorado	15,502,217	4,503,667	20,005,884
20189	San Juan Comaltepec	10,403,406	1,381,900	11,785,307
20190	San Juan Cotzocón	32,397,971	6,262,863	38,660,833
20191	San Juan Chicomezúchil	193,617	19,522	213,139
20192	San Juan Chilateca	764,082	82,756	846,838
20193	San Juan del Estado	2,421,049	598,262	3,019,310

20194	San Juan del Río	1,508,496	258,551	1,767,047
20195	San Juan Diuxi	2,376,398	680,799	3,057,197
20196	San Juan Evangelista Analco	186,866	13,585	200,451
20197	San Juan Guelavía	3,987,804	1,074,295	5,062,100
20198	San Juan Guichicovi	45,500,657	6,944,178	52,444,834
20199	San Juan Ihualtepec	1,325,581	309,759	1,635,340
20200	San Juan Juquila Mixes	8,017,947	1,741,421	9,759,368
20201	San Juan Juquila Vijanos	2,175,904	638,241	2,814,145
20202	San Juan Lachao	6,984,556	1,942,524	8,927,079
20203	San Juan Lachigalla	6,080,568	1,788,264	7,868,833
20204	San Juan Lajarcia	1,419,986	273,437	1,693,423
20205	San Juan Lalana	40,003,839	10,121,675	50,125,514
20206	San Juan de los Cués	2,320,551	576,704	2,897,254
20207	San Juan Mazatlán	47,635,545	6,066,576	53,702,121
20208	San Juan Mixtepec -Dto. 08 -	17,333,074	2,614,386	19,947,460
20209	San Juan Mixtepec -Dto. 26 -	1,502,468	213,916	1,716,385
20210	San Juan Ñumí	13,508,801	3,685,472	17,194,273
20211	San Juan Ozolotepec	5,882,234	1,922,037	7,804,272
20212	San Juan Petlapa	17,219,949	2,241,120	19,461,068
20213	San Juan Quiahije	6,340,673	1,434,938	7,775,611
20214	San Juan Quiotepec	3,418,140	930,943	4,349,082
20215	San Juan Sayultepec	933,610	129,417	1,068,027
20216	San Juan Tabaá	1,023,097	288,334	1,311,432
20217	San Juan Tamazola	11,456,985	1,280,717	12,737,701
20218	San Juan Teita	1,256,785	338,636	1,595,421
20219	San Juan Teitipac	3,770,686	946,103	4,716,789
20220	San Juan Tepeuxila	4,237,977	1,379,684	5,617,661
20221	San Juan Teposcolula	1,717,857	338,883	2,056,740
20222	San Juan Yaeé	1,343,742	353,860	1,697,602
20223	San Juan Yatzona	314,060	145,161	459,221
20224	San Juan Yucuita	816,681	77,147	893,828
20225	San Lorenzo	12,629,394	3,299,108	15,928,502
20226	San Lorenzo Albarradas	4,639,133	1,018,692	5,657,825
20227	San Lorenzo Cacaotepec	7,946,730	814,633	8,761,363
20228	San Lorenzo Cuaunecuiltitla	1,472,244	442,844	1,915,088
20229	San Lorenzo Texmelúcan	14,040,951	4,536,509	18,577,460
20230	San Lorenzo Victoria	958,565	177,918	1,136,483
20231	San Lucas Camotlán	8,156,860	1,763,410	9,920,270
20232	San Lucas Ojitlán	39,925,530	12,880,164	52,805,694
20233	San Lucas Quiavini	2,306,158	499,792	2,805,950

20234	San Lucas Zoquiápam	17,996,017	4,094,945	22,090,962
20235	San Luis Amatlán	7,281,294	1,524,615	8,805,909
20236	San Marcial Ozolotepec	5,092,981	917,857	6,010,839
20237	San Marcos Arteaga	1,504,940	311,924	1,816,863
20238	San Martín de los Cansecos	1,195,734	227,814	1,423,547
20239	San Martín Huamelúlpam	2,043,522	233,099	2,276,621
20240	San Martín Itunyoso	5,499,032	1,320,327	6,819,359
20241	San Martín Lachilá	1,425,429	349,377	1,774,807
20242	San Martín Peras	19,976,316	5,996,151	25,972,467
20243	San Martín Tilcajete	1,808,953	288,675	2,097,628
20244	San Martín Toxpalan	3,476,181	1,156,674	4,632,855
20245	San Martín Zacatepec	1,513,193	478,998	1,992,191
20246	San Mateo Cajonos	702,707	187,963	890,670
20247	Capulálpam de Méndez	449,726	62,889	512,614
20248	San Mateo del Mar	36,027,769	8,405,067	44,432,835
20249	San Mateo Yoloxochitlán	5,047,263	1,356,574	6,403,837
20250	San Mateo Etlatongo	1,707,345	261,316	1,968,661
20251	San Mateo Nejápam	1,539,134	571,963	2,111,096
20252	San Mateo Peñasco	4,666,893	931,432	5,598,325
20253	San Mateo Piñas	7,831,416	1,014,784	8,846,200
20254	San Mateo Río Hondo	9,365,215	1,540,466	10,905,682
20255	San Mateo Sindihui	3,607,554	1,093,248	4,700,802
20256	San Mateo Tlapiltepec	213,166	25,004	238,170
20257	San Melchor Betaza	2,137,870	639,335	2,777,205
20258	San Miguel Achiutla	1,090,925	133,367	1,224,292
20259	San Miguel Ahuehuetitlán	4,502,519	1,256,118	5,758,637
20260	San Miguel Aloápam	4,032,460	1,224,646	5,257,106
20261	San Miguel Amatlán	13,728,644	3,860,379	17,589,023
20262	San Miguel Amatlán	991,248	178,021	1,169,269
20263	San Miguel Coatlán	12,698,958	2,483,816	15,182,774
20264	San Miguel Chicahua	5,031,730	755,274	5,787,005
20265	San Miguel Chimalapa	12,095,259	2,301,041	14,396,300
20266	San Miguel del Puerto	14,205,470	4,368,148	18,573,617
20267	San Miguel del Río	124,917	35,485	160,402
20268	San Miguel Ejutla	812,526	182,286	994,812
20269	San Miguel el Grande	6,822,733	778,926	7,601,659
20270	San Miguel Huautla	4,593,273	712,285	5,305,558
20271	San Miguel Mixtepec	7,392,856	2,191,700	9,584,556
20272	San Miguel Panixtlahuaca	9,224,649	2,346,295	11,570,944
20273	San Miguel Peras	8,708,596	1,807,098	10,515,694

20274	San Miguel Piedras	2,813,964	658,730	3,472,694
20275	San Miguel Quetzaltepec	12,394,532	3,571,074	15,965,606
20276	San Miguel Santa Flor	1,719,296	361,911	2,081,206
20277	Villa Sola de Vega	26,113,956	5,888,397	32,002,353
20278	San Miguel Soyaltepec	47,654,516	15,030,732	62,685,248
20279	San Miguel Suchixtepec	6,083,041	1,344,175	7,427,216
20280	Villa Talea de Castro	1,791,452	328,015	2,119,467
20281	San Miguel Tecomatlán	222,925	39,851	262,777
20282	San Miguel Tenango	1,639,370	351,446	1,990,816
20283	San Miguel Tequixtepec	1,036,283	226,980	1,263,263
20284	San Miguel Tilquiápam	5,565,825	2,031,318	7,597,143
20285	San Miguel Tlacamama	3,866,157	1,323,517	5,189,674
20286	San Miguel Tlacotepec	4,308,113	741,810	5,049,924
20287	San Miguel Tulancingo	392,973	35,564	428,537
20288	San Miguel Yotao	620,797	216,709	837,506
20289	San Nicolás	1,277,385	391,719	1,669,104
20290	San Nicolás Hidalgo	1,033,166	261,735	1,294,900
20291	San Pablo Coatlán	7,107,137	2,075,799	9,182,935
20292	San Pablo Cuatro Venados	3,841,578	695,451	4,537,029
20293	San Pablo Etlá	6,177,358	321,748	6,499,107
20294	San Pablo Huitzo	5,323,579	581,456	5,905,035
20295	San Pablo Huixtepec	7,372,816	990,068	8,362,885
20296	San Pablo Macuilianguis	725,895	296,892	1,022,787
20297	San Pablo Tlaxtepec	5,375,003	1,027,486	6,402,489
20298	San Pablo Villa de Mitla	15,096,249	3,681,296	18,777,544
20299	San Pablo Yaganiza	1,396,156	402,486	1,798,641
20300	San Pedro Amuzgos	9,694,251	3,047,814	12,742,065
20301	San Pedro Apóstol	1,330,938	350,797	1,681,735
20302	San Pedro Atoyac	6,776,284	2,142,371	8,918,656
20303	San Pedro Cajonos	981,467	245,640	1,227,107
20304	San Pedro Coxcattepec Cántaros	1,474,867	401,328	1,876,195
20305	San Pedro Comitancillo	1,928,219	155,127	2,083,346
20306	San Pedro el Alto	6,688,273	1,886,654	8,574,926
20307	San Pedro Huamelula	10,322,384	2,246,932	12,569,316
20308	San Pedro Huilotepec	2,305,339	475,393	2,780,731
20309	San Pedro Ixcatlán	16,007,662	5,309,044	21,316,706
20310	San Pedro Ixtlahuaca	9,531,215	1,564,020	11,095,234
20311	San Pedro Jaltepetongo	543,616	89,262	632,878
20312	San Pedro Jicayán	15,719,751	5,010,981	20,730,732

20313	San Pedro Jocotipac	1,776,770	361,046	2,137,816
20314	San Pedro Juchatengo	1,522,643	256,572	1,779,215
20315	San Pedro Mártir	3,086,336	805,393	3,891,728
20316	San Pedro Mártir Quiechapa	1,155,451	265,036	1,420,487
20317	San Pedro Mártir Yucuxaco	2,458,303	408,737	2,867,041
20318	San Pedro Mixtepec -Dto. 22 -	31,017,499	4,964,464	35,981,963
20319	San Pedro Mixtepec -Dto. 26 -	1,835,869	499,207	2,335,076
20320	San Pedro Molinos	1,134,766	215,533	1,350,299
20321	San Pedro Nopala	1,209,368	317,502	1,526,870
20322	San Pedro Ocopetatlillo	1,708,235	397,429	2,105,664
20323	San Pedro Ocotepec	4,394,590	1,235,230	5,629,820
20324	San Pedro Pochutla	55,041,319	8,249,991	63,291,310
20325	San Pedro Quiatoni	30,878,329	6,230,969	37,109,298
20326	San Pedro Sochiápam	9,392,290	2,913,549	12,305,839
20327	San Pedro Tapanatepec	15,122,060	3,458,823	18,580,883
20328	San Pedro Taviche	2,421,934	692,748	3,114,682
20329	San Pedro Teozacoalco	2,248,233	450,328	2,698,561
20330	San Pedro Teutila	7,909,349	1,943,961	9,853,310
20331	San Pedro Tidaá	2,236,557	311,498	2,548,056
20332	San Pedro Topiltepec	333,131	64,949	398,081
20333	San Pedro Totolápam	2,213,493	642,613	2,856,106
20334	Villa de Tututepec de Melchor Ocampo	48,650,157	16,992,780	65,642,937
20335	San Pedro Yaneri	1,133,091	420,162	1,553,253
20336	San Pedro Yólox	4,082,968	735,940	4,818,908
20337	San Pedro y San Pablo Ayutla	17,852,050	2,379,253	20,231,303
20338	Villa de Etla	5,099,872	595,660	5,695,532
20339	San Pedro y San Pablo Teposcolula	3,240,857	479,412	3,720,269
20340	San Pedro y San Pablo Tequixtepec	2,749,062	325,939	3,075,001
20341	San Pedro Yucunama	183,840	58,766	242,606
20342	San Raymundo Jalpan	2,066,123	228,007	2,294,130
20343	San Sebastián Abasolo	2,437,038	514,007	2,951,045
20344	San Sebastián Coatlán	4,004,510	1,095,570	5,100,080
20345	San Sebastián Ixcapa	4,062,731	1,437,280	5,500,011
20346	San Sebastián Nicananduta	1,009,900	123,335	1,133,235
20347	San Sebastián Río Hondo	8,483,945	1,989,425	10,473,370
20348	San Sebastián Tecomaxtlahuaca	13,090,392	2,560,773	15,651,165
20349	San Sebastián Teitipac	2,880,056	505,875	3,385,931
20350	San Sebastián Tutla	4,242,942	263,130	4,506,073

20351	San Simón Almolongas	4,424,909	900,566	5,325,475
20352	San Simón Zahuatlán	6,406,719	2,808,256	9,214,975
20353	Santa Ana	2,944,013	640,761	3,584,774
20354	Santa Ana Ateixtlahuaca	1,970,515	258,508	2,229,023
20355	Santa Ana Cuauhtémoc	1,666,451	430,112	2,096,563
20356	Santa Ana del Valle	1,764,059	395,519	2,159,579
20357	Santa Ana Tavela	1,723,299	436,880	2,160,179
20358	Santa Ana Tlapacoyan	3,241,171	396,458	3,637,628
20359	Santa Ana Yareni	893,572	229,487	1,123,059
20360	Santa Ana Zegache	5,627,033	1,501,534	7,128,568
20361	Santa Catalina Quierí	1,525,056	426,579	1,951,635
20362	Santa Catarina Cuixtla	1,469,904	309,900	1,779,804
20363	Santa Catarina Ixtepeji	2,700,846	383,442	3,084,288
20364	Santa Catarina Juquila	19,217,852	4,858,561	24,076,413
20365	Santa Catarina Lachatao	1,845,180	397,932	2,243,111
20366	Santa Catarina Loxicha	10,013,143	2,266,634	12,279,777
20367	Santa Catarina Mechoacán	7,416,590	2,546,835	9,963,425
20368	Santa Catarina Minas	2,739,238	497,140	3,236,378
20369	Santa Catarina Quiané	1,409,044	150,330	1,559,374
20370	Santa Catarina Tayata	1,029,279	168,035	1,197,314
20371	Santa Catarina Ticuá	2,424,645	268,827	2,693,472
20372	Santa Catarina Yosonotú	4,563,355	703,740	5,267,095
20373	Santa Catarina Zapoquila	820,151	164,603	984,754
20374	Santa Cruz Acatepec	3,628,615	807,444	4,436,059
20375	Santa Cruz Amilpas	4,433,099	706,333	5,139,432
20376	Santa Cruz de Bravo	434,200	56,216	490,416
20377	Santa Cruz Itundujia	31,498,482	5,168,016	36,666,498
20378	Santa Cruz Mixtepec	5,431,510	1,062,047	6,493,557
20379	Santa Cruz Nundaco	5,270,164	1,314,140	6,584,304
20380	Santa Cruz Papalutla	2,936,130	439,771	3,375,902
20381	Santa Cruz Tacache de Mina	1,837,640	454,622	2,292,262
20382	Santa Cruz Tacahua	3,782,270	566,280	4,348,550
20383	Santa Cruz Tayata	915,410	180,811	1,096,221
20384	Santa Cruz Xitla	7,596,241	2,506,864	10,103,105
20385	Santa Cruz Xoxocotlán	44,486,803	7,975,126	52,461,929
20386	Santa Cruz Zenzontepec	38,301,381	10,759,123	49,060,504
20387	Santa Gertrudis	3,084,089	450,006	3,534,095
20388	Santa Inés del Monte	5,879,061	1,227,373	7,106,433
20389	Santa Inés Yatzeche	1,941,561	391,894	2,333,454
20390	Santa Lucía del Camino	12,681,972	2,649,606	15,331,578

20391	Santa Lucía Miahuatlán	10,080,121	2,607,206	12,687,327
20392	Santa Lucía Monteverde	18,295,736	3,181,080	21,476,816
20393	Santa Lucía Ocotlán	5,423,839	1,592,885	7,016,724
20394	Santa María Alotepec	3,723,303	1,061,991	4,785,294
20395	Santa María Apazco	6,011,680	849,288	6,860,968
20396	Santa María la Asunción	8,305,472	1,648,861	9,954,332
20397	Heroica Ciudad de Tlaxiaco	46,066,896	5,685,278	51,752,174
20398	Ayoquezco de Aldama	7,485,893	1,359,463	8,845,355
20399	Santa María Atzompa	20,386,332	3,118,602	23,504,934
20400	Santa María Camotlán	2,070,710	246,239	2,316,949
20401	Santa María Colotepec	21,924,779	6,173,728	28,098,508
20402	Santa María Cortijo	1,307,569	321,661	1,629,230
20403	Santa María Coyotepec	1,761,960	169,127	1,931,087
20404	Santa María Chachoápam	920,083	112,862	1,032,945
20405	Villa de Chilapa de Díaz	1,879,154	429,890	2,309,044
20406	Santa María Chilchotla	52,715,330	13,153,804	65,869,134
20407	Santa María Chimalapa	14,152,023	3,732,178	17,884,200
20408	Santa María del Rosario	812,481	146,664	959,146
20409	Santa María del Tule	3,281,460	239,311	3,520,771
20410	Santa María Ecatepec	3,142,919	861,850	4,004,768
20411	Santa María Guelacé	674,211	68,635	742,846
20412	Santa María Guienagati	8,143,383	1,282,089	9,425,472
20413	Santa María Huatulco	27,489,804	4,693,147	32,182,951
20414	Santa María Huazolotitlán	13,415,910	3,423,980	16,839,890
20415	Santa María Ipalapa	5,219,473	1,375,379	6,594,852
20416	Santa María Ixcatlán	1,142,073	196,848	1,338,921
20417	Santa María Jacatepec	14,263,326	2,983,791	17,247,117
20418	Santa María Jalapa del Marqués	12,071,281	1,063,533	13,134,814
20419	Santa María Jaltianguis	349,241	30,962	380,204
20420	Santa María Lachixío	3,898,507	751,330	4,649,837
20421	Santa María Mixtequilla	3,569,052	365,022	3,934,074
20422	Santa María Nativitas	945,017	106,314	1,051,331
20423	Santa María Nduayaco	1,015,144	189,666	1,204,810
20424	Santa María Ozolotepec	7,894,426	2,080,928	9,975,354
20425	Santa María Pápalo	4,053,871	1,255,399	5,309,270
20426	Santa María Peñoles	20,064,395	3,753,258	23,817,654
20427	Santa María Petapa	14,704,480	2,257,887	16,962,367
20428	Santa María Quiévolani	2,854,386	691,260	3,545,645
20429	Santa María Sola	2,345,114	596,899	2,942,013
20430	Santa María Tataltepec	516,823	116,180	633,003



20431	Santa María Tecomavaca	1,193,417	464,305	1,657,722
20432	Santa María Temaxcalapa	924,531	187,772	1,112,303
20433	Santa María Temaxcaltepec	5,243,344	1,208,098	6,451,441
20434	Santa María Teopoxco	7,210,358	2,803,315	10,013,673
20435	Santa María Tepantlali	10,482,782	1,792,650	12,275,432
20436	Santa María Texcatitlán	1,877,020	533,534	2,410,554
20437	Santa María Tlahuitoltepec	27,911,698	4,325,995	32,237,693
20438	Santa María Tlalixtac	3,154,943	846,487	4,001,430
20439	Santa María Tonameca	39,984,794	11,621,283	51,606,076
20440	Santa María Totolapilla	1,057,731	472,341	1,530,072
20441	Santa María Xadani	9,079,373	1,916,127	10,995,499
20442	Santa María Yalina	329,747	31,608	361,355
20443	Santa María Yavesía	554,285	43,995	598,280
20444	Santa María Yolotepec	1,479,487	241,182	1,720,669
20445	Santa María Yosoyúa	2,608,554	858,333	3,466,887
20446	Santa María Yucuhiti	9,792,996	2,260,927	12,053,922
20447	Santa María Zacatepec	15,811,851	6,073,211	21,885,062
20448	Santa María Zaniza	2,873,861	1,354,187	4,228,049
20449	Santa María Zoquitlán	3,936,772	1,401,385	5,338,157
20450	Santiago Amoltepec	39,117,803	8,357,233	47,475,036
20451	Santiago Apoala	2,491,014	417,409	2,908,423
20452	Santiago Apóstol	6,110,202	1,879,383	7,989,585
20453	Santiago Astata	3,749,023	825,864	4,574,887
20454	Santiago Atitlán	8,604,232	1,963,502	10,567,734
20455	Santiago Ayuquillilla	3,576,004	1,325,300	4,901,304
20456	Santiago Cacaloxtepec	2,120,277	447,809	2,568,086
20457	Santiago Camotlán	13,133,106	2,038,692	15,171,798
20458	Santiago Comaltepec	1,025,241	161,553	1,186,794
20459	Santiago Chazumba	4,805,469	921,137	5,726,606
20460	Santiago Choápam	11,522,677	3,050,278	14,572,955
20461	Santiago del Río	1,365,496	250,125	1,615,621
20462	Santiago Huajolotitlán	4,110,691	629,673	4,740,364
20463	Santiago Huaucilla	908,547	288,906	1,197,453
20464	Santiago Ihuitlán Plumas	627,459	127,307	754,766
20465	Santiago Ixcuintepec	2,268,806	1,032,517	3,301,323
20466	Santiago Ixtayutla	29,124,767	7,849,673	36,974,440
20467	Santiago Jamiltepec	19,635,802	5,970,555	25,606,357
20468	Santiago Jocotepec	21,251,049	5,408,435	26,659,484
20469	Santiago Juxtlahuaca	54,252,070	14,611,940	68,864,010
20470	Santiago Lachiguiri	9,589,928	1,918,075	11,508,003





20471	Santiago Lalopa	327,910	107,954	435,863
20472	Santiago Laollaga	3,235,408	365,443	3,600,852
20473	Santiago Laxopa	1,856,491	369,906	2,226,396
20474	Santiago Llano Grande	4,175,642	831,634	5,007,276
20475	Santiago Matatlán	12,394,412	3,227,451	15,621,863
20476	Santiago Miltepec	556,718	92,397	649,115
20477	Santiago Minas	3,045,414	721,260	3,766,673
20478	Santiago Nacaltepec	2,466,631	592,200	3,058,832
20479	Santiago Nejapilla	429,489	63,801	493,290
20480	Santiago Nundiche	2,497,590	534,222	3,031,812
20481	Santiago Nuyó	3,547,640	922,283	4,469,923
20482	Santiago Pinotepa Nacional	52,445,089	13,180,119	65,625,208
20483	Santiago Suchilquitongo	11,185,748	2,875,769	14,061,517
20484	Santiago Tamazola	4,610,689	1,442,276	6,052,965
20485	Santiago Tapextla	4,911,103	1,125,730	6,036,832
20486	Villa Tejúpam de la Unión	2,123,765	404,596	2,528,361
20487	Santiago Tenango	2,828,092	454,221	3,282,313
20488	Santiago Tepetlapa	105,170	3,075	108,246
20489	Santiago Tetepec	8,083,372	2,433,786	10,517,157
20490	Santiago Texcalcingo	4,100,859	1,441,171	5,542,030
20491	Santiago Textitlán	5,212,716	2,278,034	7,490,750
20492	Santiago Tilantongo	8,262,230	1,306,250	9,568,480
20493	Santiago Tillo	676,053	97,934	773,987
20494	Santiago Tlazoltepec	13,165,590	2,817,321	15,982,911
20495	Santiago Xanica	5,830,596	1,070,045	6,900,641
20496	Santiago Xiacuí	1,833,016	222,300	2,055,315
20497	Santiago Yaitepec	8,227,427	2,076,151	10,303,578
20498	Santiago Yaveo	10,320,948	2,639,181	12,960,129
20499	Santiago Yolomécatl	1,673,202	197,576	1,870,778
20500	Santiago Yosondúa	14,317,627	2,662,628	16,980,254
20501	Santiago Yucuyachi	1,205,511	224,223	1,429,733
20502	Santiago Zacatepec	15,319,080	3,372,547	18,691,627
20503	Santiago Zochila	259,070	35,217	294,287
20504	Nuevo Zoquiápam	1,289,601	293,417	1,583,018
20505	Santo Domingo Ingenio	6,516,751	580,950	7,097,701
20506	Santo Domingo Albarradas	732,749	131,228	863,977
20507	Santo Domingo Armenta	4,366,536	1,260,073	5,626,609
20508	Santo Domingo Chihuitán	1,265,651	128,197	1,393,848
20509	Santo Domingo de Morelos	20,754,495	6,446,912	27,201,407
20510	Santo Domingo Ixcatlán	2,733,094	301,181	3,034,275

20511	Santo Domingo Nuxaá	11,132,890	1,934,212	13,067,102
20512	Santo Domingo Ozolotepec	1,576,114	450,518	2,026,632
20513	Santo Domingo Petapa	8,811,074	2,327,671	11,138,745
20514	Santo Domingo Roayaga	4,034,359	477,420	4,511,779
20515	Santo Domingo Tehuantepec	49,686,703	4,540,242	54,226,945
20516	Santo Domingo Teojomulco	6,399,211	2,020,653	8,419,864
20517	Santo Domingo Tepuxtepec	14,233,093	2,434,629	16,667,723
20518	Santo Domingo Tlatayápam	198,472	44,265	242,737
20519	Santo Domingo Tomaltepec	2,371,395	399,403	2,770,798
20520	Santo Domingo Tonalá	8,612,102	1,291,326	9,903,428
20521	Santo Domingo Tonaltepec	579,131	117,119	696,250
20522	Santo Domingo Xagacía	1,783,802	609,979	2,393,781
20523	Santo Domingo Yanhuitlán	2,240,033	175,864	2,415,898
20524	Santo Domingo Yodohino	453,151	82,491	535,643
20525	Santo Domingo Zanatepec	9,764,937	1,593,483	11,358,420
20526	Santos Reyes Nopala	25,624,468	6,591,234	32,215,702
20527	Santos Reyes Pápalo	4,733,882	1,646,817	6,380,698
20528	Santos Reyes Tepejillo	1,701,805	240,487	1,942,292
20529	Santos Reyes Yucuná	2,378,263	972,642	3,350,904
20530	Santo Tomás Jalieza	5,993,684	1,131,628	7,125,311
20531	Santo Tomás Mazaltepec	1,955,132	334,366	2,289,497
20532	Santo Tomás Ocotepc	8,555,824	1,694,563	10,250,386
20533	Santo Tomás Tamazulapan	2,669,394	404,226	3,073,619
20534	San Vicente Coatlán	7,377,800	2,027,464	9,405,265
20535	San Vicente Lachixío	6,350,764	1,401,314	7,752,077
20536	San Vicente Nuñú	589,896	155,576	745,472
20537	Silacayoápam	10,217,042	2,018,453	12,235,495
20538	Sitio de Xitlapehua	621,565	213,555	835,121
20539	Soledad Etla	3,300,963	350,422	3,651,385
20540	Villa de Tamazulápam del Progreso	5,193,920	667,396	5,861,315
20541	Tanetze de Zaragoza	2,429,357	722,619	3,151,976
20542	Taniche	792,977	211,734	1,004,711
20543	Tataltepec de Valdés	11,898,876	2,829,144	14,728,020
20544	Teococuilco de Marcos Pérez	1,525,629	305,068	1,830,698
20545	Teotitlán de Flores Magón	6,171,259	993,227	7,164,487
20546	Teotitlán del Valle	6,964,535	1,661,383	8,625,918
20547	Teotongo	1,265,459	167,312	1,432,770
20548	Tepelmeme Villa de Morelos	2,931,710	565,430	3,497,140
20549	Heroica Villa Tezoatlán de Segura Y Luna, Cuna De La Independencia De Oaxaca	18,388,379	2,291,462	20,679,840

20550	San Jerónimo Tlacoahuaya	4,853,501	895,558	5,749,059
20551	Tlacolula de Matamoros	16,665,390	1,469,988	18,135,378
20552	Tlacotepec Plumas	499,670	142,665	642,334
20553	Tlaxiaco de Cabrera	5,670,877	1,048,350	6,719,227
20554	Totontepec Villa de Morelos	9,266,139	3,059,172	12,325,311
20555	Trinidad Zaachila	3,332,998	621,628	3,954,626
20556	La Trinidad Vista Hermosa	343,366	49,572	392,938
20557	Unión Hidalgo	8,094,334	788,071	8,882,406
20558	Valerio Trujano	1,492,294	296,639	1,788,934
20559	San Juan Bautista Valle Nacional	30,739,316	6,688,721	37,428,037
20560	Villa Díaz Ordaz	9,284,175	2,675,112	11,959,287
20561	Yaxe	5,663,137	1,247,968	6,911,104
20562	Magdalena Yodocono de Porfirio Díaz	1,680,980	308,787	1,989,768
20563	Yogana	2,529,083	489,615	3,018,699
20564	Yutanduchi de Guerrero	2,447,463	470,265	2,917,728
20565	Villa de Zaachila	43,235,191	8,424,304	51,659,495
20566	San Mateo Yucutindó	5,999,764	1,320,002	7,319,766
20567	Zapotitlán Lagunas	5,529,119	1,464,254	6,993,374
20568	Zapotitlán Palmas	2,968,854	362,389	3,331,243
20569	Santa Inés de Zaragoza	3,477,608	584,763	4,062,371
20570	Zimatlán de Álvarez	18,610,861	3,586,336	22,197,197

El presente documento, que consta de 65 hojas, se firma para su constancia y validez en tres ejemplares originales, en la Ciudad de Oaxaca de Juárez, Oaxaca, a los 20 días del mes de enero del año 2017 y forma parte del "CONVENIO PARA ACORDAR LA METODOLOGÍA, FUENTES DE INFORMACIÓN Y MECANISMO DE DISTRIBUCIÓN DEL FONDO PARA LA INFRAESTRUCTURA SOCIAL MUNICIPAL Y DE LAS DEMARCACIONES TERRITORIALES DEL DISTRITO FEDERAL CORRESPONDIENTES AL ESTADO DE OAXACA", formalizado entre "LA SEDESOL" y "EL ESTADO" con fecha de 20 de enero de 2017, como Anexo del mismo.

POR "LA SEDESOL"	POR "LA ENTIDAD"
SECRETARÍA DE DESARROLLO SOCIAL	EL GOBERNADOR DEL ESTADO DE OAXACA
 <hr/> LUIS ENRIQUE MIRANDA NAVA	 <hr/> ALEJANDRO ISMAEL MURAT HINOJOSA

<p>EL DELEGADO FEDERAL EN EL ESTADO DE OAXACA</p>  <hr/> <p>MARTÍN DE JESÚS VÁSQUEZ VILLANUEVA</p>	<p>EL SECRETARIO GENERAL DE GOBIERNO DEL ESTADO DE OAXACA</p>  <hr/> <p>ALEJANDRO AVILÉS ÁLVAREZ</p>
	<p>EL SECRETARIO DE FINANZAS DEL GOBIERNO DEL ESTADO DE OAXACA</p>  <hr/> <p>JÓRGE GALLARDO CASAS</p>
	<p>EL COORDINADOR GENERAL DEL COMITÉ ESTATAL DE PLANEACIÓN PARA EL DESARROLLO DE OAXACA</p>  <hr/> <p>CELESTINO MANUEL ALONSO ÁLVAREZ</p>

La presente hoja de firmas corresponde al Anexo Metodológico del Convenio para acordar la metodología, fuentes de información, mecanismo de distribución y acciones para la operación del Fondo para la Infraestructura Social Municipal y de las Demarcaciones Territoriales del Distrito Federal (FISMDF) que forma parte del Fondo de Aportaciones para la Infraestructura Social (FAIS) del Ramo General 33, celebrado por la Secretaría de Desarrollo Social y el Gobierno del Estado de Oaxaca, el 20 de enero de dos mil diecisiete.