Acceso a datos

Ronda 2.3

Terrestres Segunda Etapa

Noviembre 2016



CNH

Comisión Nacional
de Hidrocarburos

ACCESO ADATOS

El Centro Nacional de Información de Hidrocarburos pondrá a disposición de las empresas interesadas en la Convocatoria R02-L03/2016, paquetes de información de áreas terrestres en una Segunda etapa a través de Licencias de Uso, que permitirá a éstas contar con los datos necesarios para participar en la Licitación.

En total se trata de 2 paquetes de datos y 12 estudios sísmicos 3D:

A. 2 paquetes con Sísmica 3D, sísmica 2D y pozos acotados a las áreas contractuales.
B. 12 estudios sísmicos 3D sin cortes (completos o por versiones).

A. Los 2 paquetes se agrupan de la siguiente manera:

a) 2.3ZN: Paquete de datos 2.3 Zona Norte 237 pozos.
b) 2.3ZS: Paquete de datos 2.3 Zona Sur 224 pozos.

** Las áreas CS-02, CS-03 y CS-05 no cuentan con pozos.*

Entre otros datos se cuenta con la siguiente información: Ubicación, Datos generales, Datos de perforación, Columna geológica, Adquisición de núcleos, Datos petrofísicos, Registros Geofísicos, Volúmenes de producción.

Los 29 estudios sísmicos 2D incluidos en los paquetes son:

Zona Norte

1. GUADIANA
2. AQUILES
3. LA INDIA
4. JEREZ KALUA
5. MAIZAL OPORTO TINTAL
6. POLVO AMANECER
7. TENAMPA
8. SANTA FE

1. ALMAGRES (BLOQUE CHALCA)
2. ALMAGRES
3. CAZONES TECOLUTLA
4. CHALCHIJAPA
5. CHALCHIJAPA SAUZAL
6. CERRO NANCHITAL (TRANSECTOS)

Zona Sur

7. CAZONES GUTIERREZ ZAMORA
8. FORTUÑO
9. GUTIERREZ ZAMORA
10. JOACHIN
11. LOMA BONITA IXCATLAN
12. MANATI
13. MATA PIONCHE ANGOSTURA
14. MATA PIONCHE NORTE
15. MATA PIONCHE OESTE
16. NACAR
17. SALSOMERA
18. TLALIXCOYAN LOS ROBLES
19. VERNET BITZAL
20. VERACRUZ NOVILLERO
21. ZAPATERO-PENJAMO

B. Los 12 estudios sísmicos 3D sin cortes son:

No.	Clave	Nombre
1	ST14	SAN_LUIS
2	ST19	TREVIÑO_CANO_BRASIL
3	ST21	ZOPO-MEDELLIN
4	ST22	ALIENTO_MATA_ESPINO_3D
5	ST23	COBO 3D AMPLIACION (BLOQUE PONIENTE)
6	ST24	COPITE LOPEZ MATEOS
7	ST25	COSOMAPA_3D
8	ST26	CUERVITO_PAMORANA_3D
9	ST27	FURBERO - PRESIDENTE MIGUEL ALEMAN - REMOLINO
10	ST28	JOSE COLOMO VERNET AMPLIACION
11	ST29	MEGA_CUBO_ZACATE_3D_SUBVOLUMEN
12	ST30	NACAR

Mapa de paquetes con pozos, sísmica 2D y sísmica 3D cortada a las áreas, Zona Norte

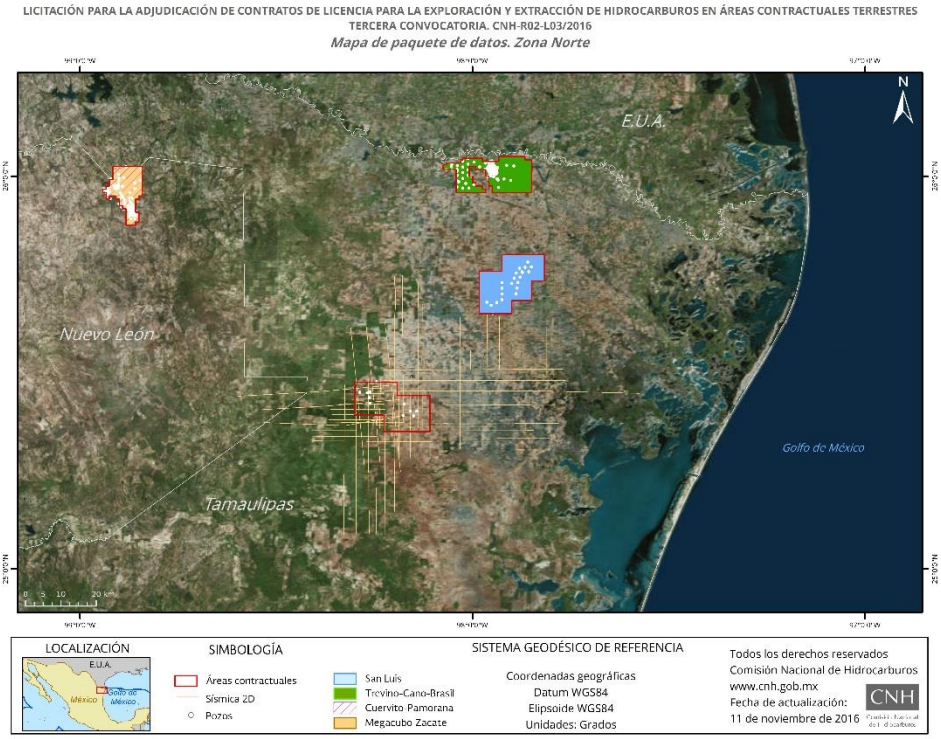

Mapa de paquetes con pozos, sísmica 2D y sísmica 3D cortada a las áreas, Zona Sur

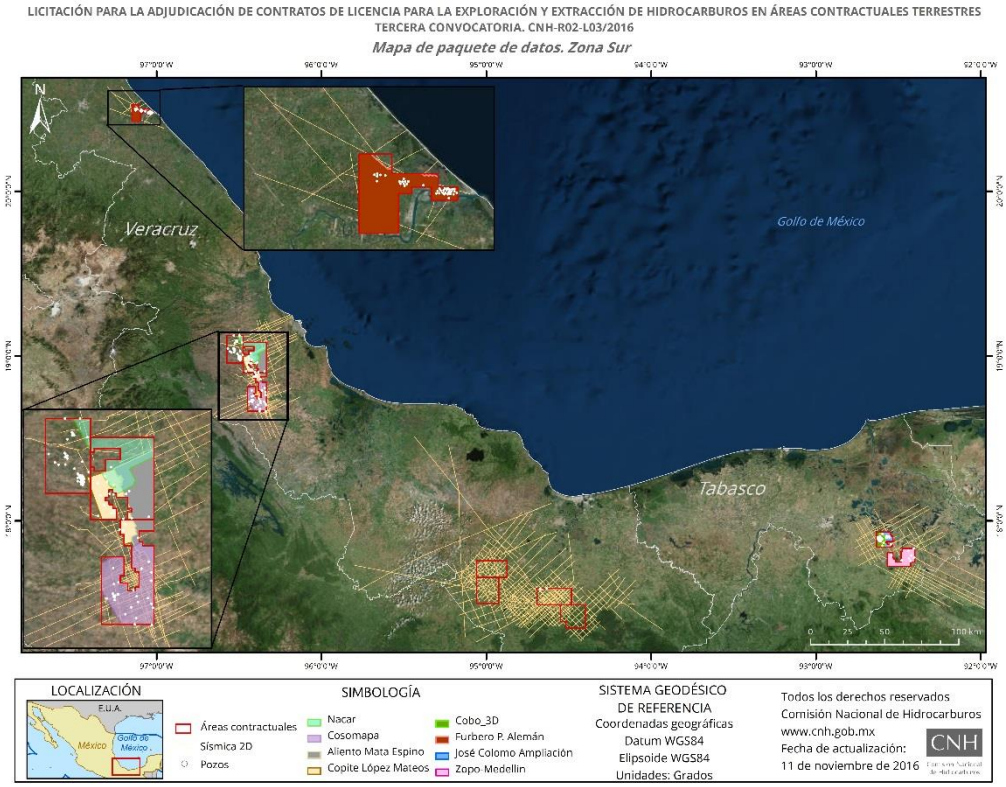

Mapa de áreas contractuales e información disponible

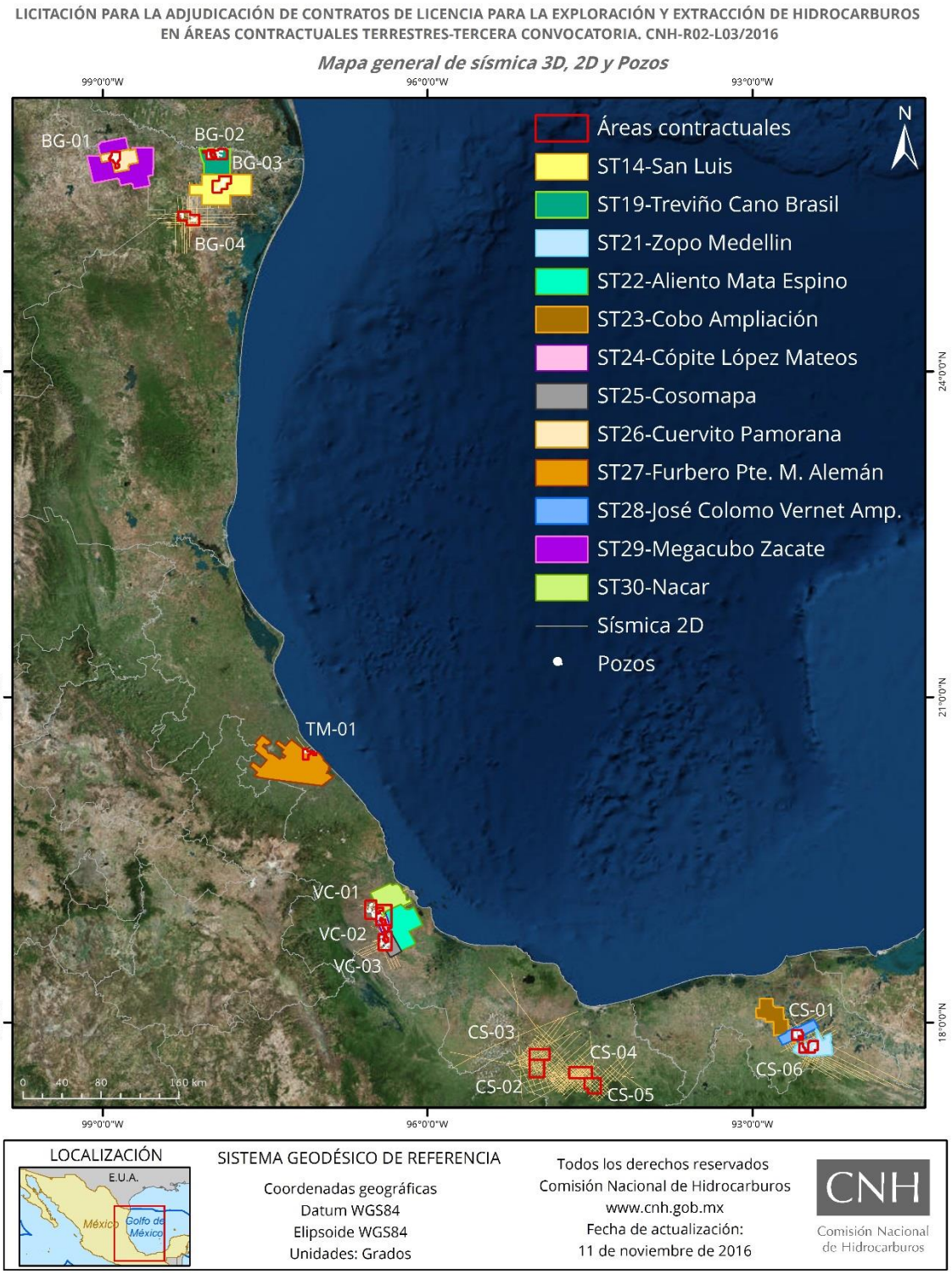

Símica 3D sin cortes, sísmica 2D y pozos, Zona Norte

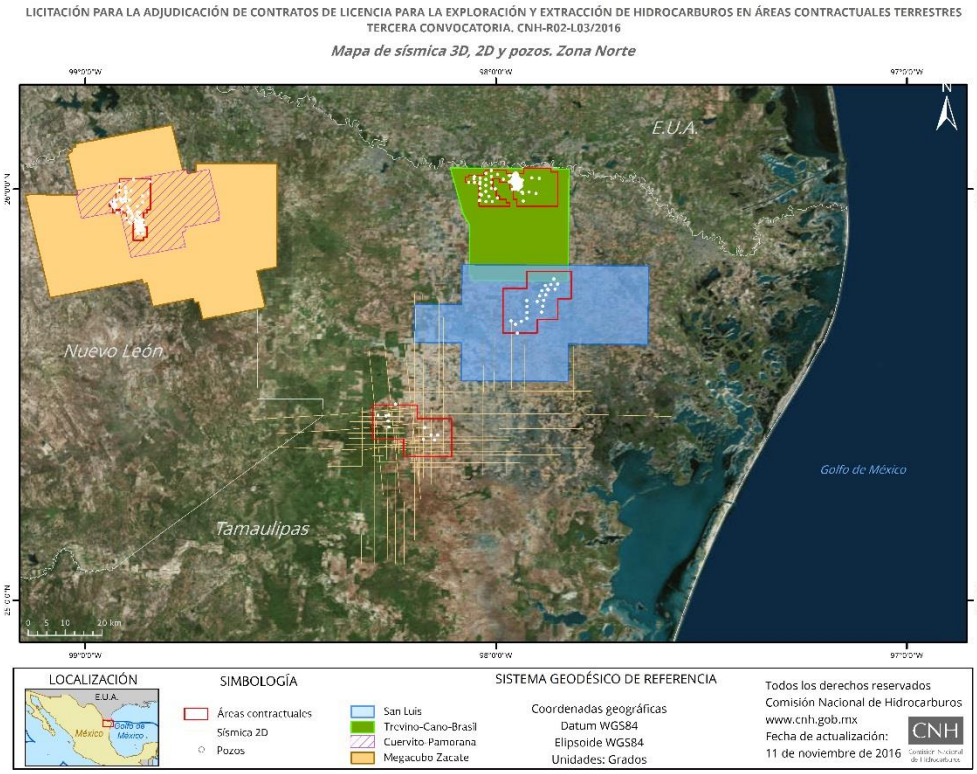
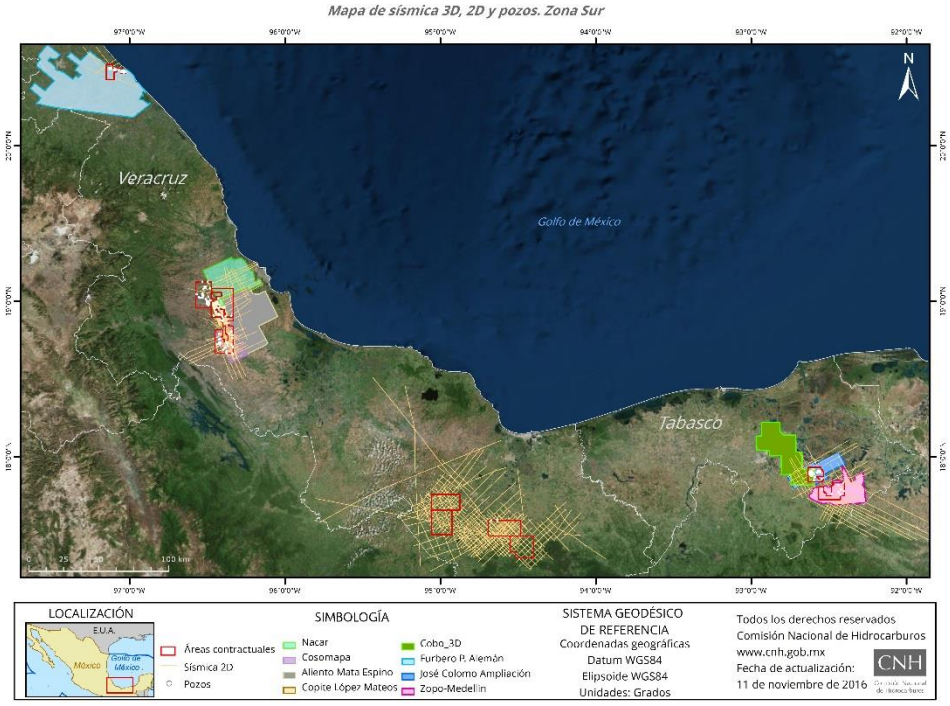
Símica 3D sin cortes, sísmica 2D y pozos, Zona Sur