



VALLE DE CHALCO SOLIDARIDAD, MÉXICO

I. INDICADORES SOCIODEMOGRÁFICOS

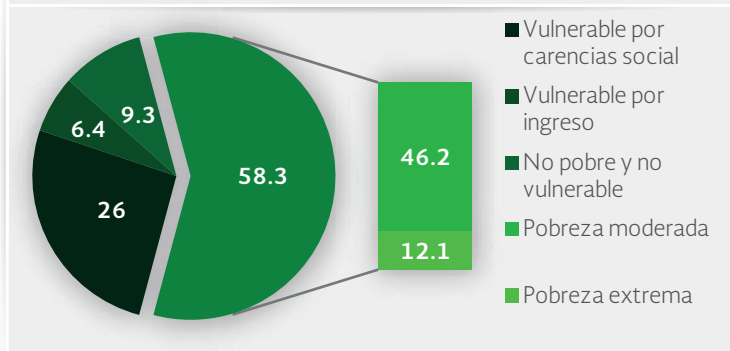
INDICADOR	VALLE DE CHALCO SOLIDARIDAD (MUNICIPIO)	MÉXICO (ESTADO)
Población total, 2010	357,645	15,175,862
Total de hogares y viviendas particulares habitadas, 2010	88,764	3,689,053
Tamaño promedio de los hogares (personas), 2010	4	4.1
Hogares con jefatura femenina, 2010	20,963	847,910
Grado promedio de escolaridad de la población de 15 o más años, 2010	8.1	9.1
Total de escuelas en educación básica y media superior, 2010	327	20,997
Personal médico (personas), 2010	236	18,037
Unidades médicas, 2010	16	1,786
Número promedio de carencias para la población en situación de pobreza, 2010	2.6	2.5
Número promedio de carencias para la población en situación de pobreza extrema, 2010	3.7	3.6

Fuentes: Elaboración propia con información del INEGI y CONEVAL.

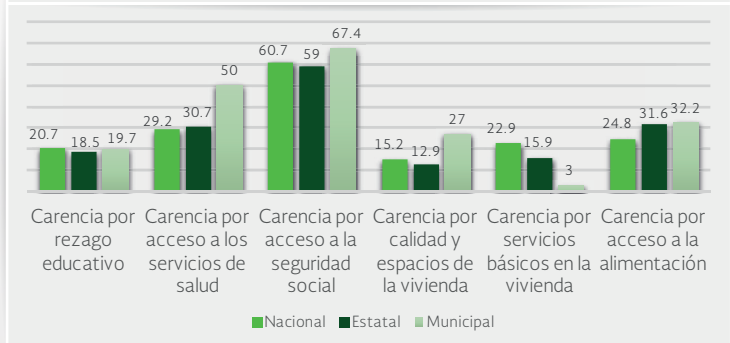
- La población total del municipio en 2010 fue de 357,645 personas, lo cual representó el 2.4% de la población en el estado.
- En el mismo año había en el municipio 88,764 hogares (2.4% del total de hogares en la entidad), de los cuales 20,963 estaban encabezados por jefas de familia (2.5% del total de la entidad).
- El tamaño promedio de los hogares en el municipio fue de 4 integrantes, mientras que en el estado el tamaño promedio fue de 4.1 integrantes.
- El grado promedio de escolaridad de la población de 15 años o más en el municipio era en 2010 de 8.1, frente al grado promedio de escolaridad de 9.1 en la entidad.
- En 2010, el municipio contaba con 137 escuelas preescolares (1.7% del total estatal), 108 primarias (1.4% del total) y 63 secundarias (1.8%). Además, el municipio contaba con 19 bachilleratos (1.5%) y cuatro escuelas de formación para el trabajo (1.2%). El municipio no contaba con ninguna primaria indígena.
- Las unidades médicas en el municipio eran 16 (0.9% del total de unidades médicas del estado).
- El personal médico era de 236 personas (1.3% del total de médicos en la entidad) y la razón de médicos por unidad médica era de 14.8, frente a la razón de 10.1 en todo el estado.

II. MEDICIÓN MULTIDIMENSIONAL DE LA POBREZA

Indicadores de pobreza y vulnerabilidad (porcentajes), 2010



Indicadores de carencia social (porcentajes), 2010



Fuente: Elaboración propia con información de CONEVAL.

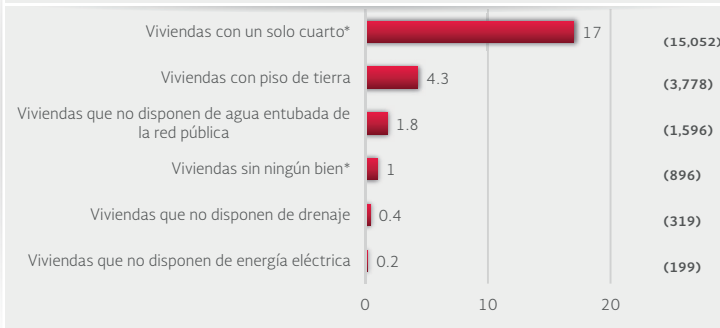
- En 2010, 134,177 individuos (58.3% del total de la población) se encontraban en pobreza, de los cuales 106,235 (46.2%) presentaban pobreza moderada y 27,942 (12.1%) estaban en pobreza extrema.
- En 2010, la condición de rezago educativo afectó a 19.7% de la población, lo que significa que 45,312 individuos presentaron esta carencia social.
- En el mismo año, el porcentaje de personas sin acceso a servicios de salud fue de 50%, equivalente a 114,961 personas.
- La carencia por acceso a la seguridad social afectó a 67.4% de la población, es decir 155,021 personas se encontraban bajo esta condición.
- El porcentaje de individuos que reportó habitar en viviendas con mala calidad de materiales y espacio insuficiente fue de 27% (62,070 personas).
- El porcentaje de personas que reportó habitar en viviendas sin disponibilidad de servicios básicos fue de 3%, lo que significa que las condiciones de vivienda no son las adecuadas para 6,885 personas.
- La incidencia de la carencia por acceso a la alimentación fue de 32.2%, es decir una población de 74,014 personas.



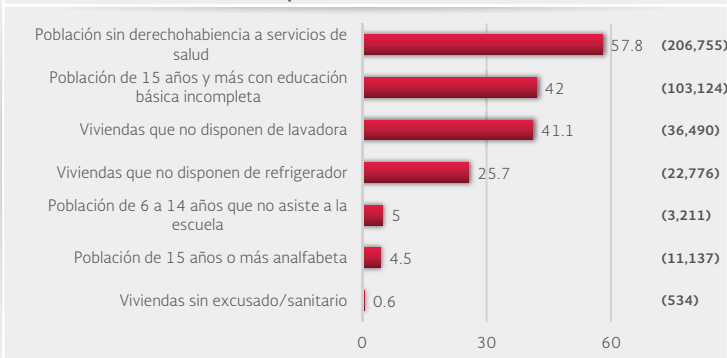
VALLE DE CHALCO SOLIDARIDAD, MÉXICO

III. INDICADORES ASOCIADOS AL ÍNDICE DE REZAGO SOCIAL

III.1 Indicadores vinculados con la aplicación de recursos del Fondo de Aportaciones para la Infraestructura Social (FAIS), (porcentajes y número de viviendas), 2010



III.2 Otros indicadores (porcentajes, número de viviendas y personas), 2010



Fuente: Elaboración propia con información del CONEVAL y del INEGI
*Indicadores no utilizados directamente en la construcción del índice de rezago social.
Nota: entre paréntesis se incluye el número de personas o viviendas con rezago para cada indicador.

Las incidencias de los rubros de infraestructura social a los que se destinarán los recursos del FAIS son:

- Viviendas con un solo cuarto (17% del total), viviendas con piso de tierra (4.3%), viviendas que no disponen de agua entubada de la red pública (1.8%), viviendas sin ningún bien (1%), viviendas que no disponen de drenaje (0.4%) y viviendas que no disponen de energía eléctrica (0.2%).

Las incidencias en otros indicadores de rezago social son:

- Población sin derechohabiencia a servicios de salud (57.8% del total), población de 15 años y más con educación básica incompleta (42%), viviendas que no disponen de lavadora (41.1%), viviendas que no disponen de refrigerador (25.7%), población de 6 a 14 años que no asiste a la escuela (5%), población de 15 años o más analfabeta (4.5%) y viviendas sin excusado/sanitario (0.6%).

IV. INDICADORES DE REZAGO SOCIAL EN LOCALIDADES

TAMAÑO DE LOCALIDAD	POBLACIÓN DE 15 AÑOS Y MÁS CON EDUCACIÓN BÁSICA INCOMPLETA, 2010	TAMAÑO DE LOCALIDAD	VIVIENDAS QUE NO DISPONEN DE AGUA ENTUBADA DE LA RED PÚBLICA, 2010
Menor a 2,500 habitantes	Colonia Ampliación (San Miguel Tláhuac) 230 Santa Cruz 59 El Triángulo 54 Comalchica 33	Menor a 2,500 habitantes	Colonia Ampliación (San Miguel Tláhuac) 164 El Triángulo 29 Comalchica 21 Santa Cruz 18
15,000 habitantes o más	Xico 102,766	15,000 habitantes o más	Xico 1,362
TAMAÑO DE LOCALIDAD	POBLACIÓN SIN DERECHOHABIENCIA A SERVICIOS DE SALUD, 2010	TAMAÑO DE LOCALIDAD	VIVIENDAS QUE NO DISPONEN DE DRENAJE, 2010
Menor a 2,500 habitantes	Colonia Ampliación (San Miguel Tláhuac) 484 El Triángulo 104 Santa Cruz 81 Comalchica 59	Menor a 2,500 habitantes	Colonia Ampliación (San Miguel Tláhuac) 58 Comalchica 12 El Triángulo 8 Santa Cruz 0
15,000 habitantes o más	Xico 206,019	15,000 habitantes o más	Xico 241
TAMAÑO DE LOCALIDAD	VIVIENDAS CON PISO DE TIERRA, 2010	TAMAÑO DE LOCALIDAD	VIVIENDAS QUE NO DISPONEN DE ENERGÍA ELÉCTRICA, 2010
Menor a 2,500 habitantes	Colonia Ampliación (San Miguel Tláhuac) 28 Comalchica 4 Santa Cruz 4 El Triángulo 2	Menor a 2,500 habitantes	Comalchica 4 Colonia Ampliación (San Miguel Tláhuac) 4 El Triángulo 1 Santa Cruz 0
15,000 habitantes o más	Xico 3,740	15,000 habitantes o más	Xico 188
TAMAÑO DE LOCALIDAD	VIVIENDAS QUE NO DISPONEN DE EXCUSADO O SANITARIO, 2010		
Menor a 2,500 habitantes	Santa Cruz 7 Colonia Ampliación (San Miguel Tláhuac) 2 Comalchica 1 El Triángulo 0		
15,000 habitantes o más	Xico 523		

Nota: para cada indicador se seleccionan 15 localidades: por estrato se incluyen las cinco localidades con el mayor número de personas o viviendas, según sea el caso, que presentan el rezago que mide el indicador. Este criterio de selección se aplica siempre y cuando se tenga información de 15 o más localidades en el municipio, y cinco o más localidades en cada estrato.