




SCT

SECRETARÍA DE
COMUNICACIONES
Y TRANSPORTES



**BALANCE DE OBRAS DEL CENTRO SCT
GUERRERO
CIERRE DE NOVIEMBRE 2018**

COORDINACIÓN GENERAL DE CENTROS SCT

**DIRECCIÓN GENERAL ADJUNTA
DE PLANEACIÓN Y DESARROLLO
DE CENTROS SCT**

DICIEMBRE 2018

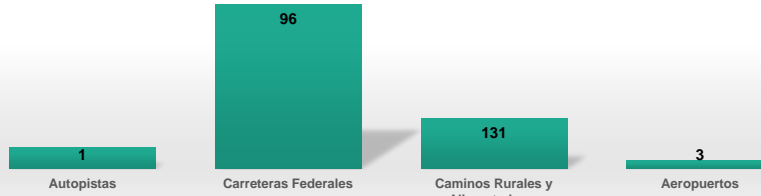


SCT GUERRERO

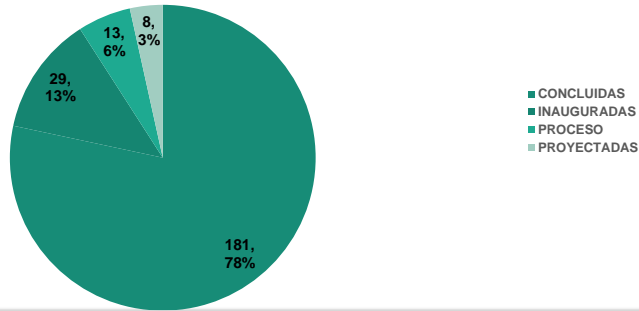
BALANCE DE OBRAS EN LA ENTIDAD, DICIEMBRE 2018

ANÁLISIS INVERSIÓN POR SUBSECTOR

Inversión MDP



ANÁLISIS ESTATUS DE LAS OBRAS



A la fecha, la SCT invierte en la Entidad: **Obras 231**, **MDP 34,310.4**, **Km 21,249.8**

Concepto	No. Obras	Inversión total MDP	Longitud (KM)	CG
AUTOPISTAS	1	2,944.00	3.30	0
INAUGURADAS 2013-2017	1	2,944.00	3.30	0
CARRETERAS FEDERALES	46	6,702.05	529.08	0
CONCLUIDAS 2013-2017	35	2,147.75	212.04	0
CONCLUIDAS 2018	2	52.00	7.50	0
INAUGURADAS 2013-2017	4	1,143.50	161.50	0
PROCESO 2018	1	206.60	5.53	0
PROCESO 2019-2027	2	152.20	7.70	0
PROYECTADAS 2019-2020	2	3,000.00	134.80	0
CONSERVACIÓN DE CARRETERAS FEDERALES	35	1,733.53	15,393.98	0
CONCLUIDAS 2013-2017	28	938.73	13,329.78	0
CONCLUIDAS 2018	2	111.40	76.20	0
PROCESO 2018	2	109.20	1,988.00	0
PROCESO 2019-2027	3	574.20	-	0
FONDEN	28	14,935.82	2,039.99	0
CONCLUIDAS 2013-2017	2	775.49	0.18	0
CONCLUIDAS 2018	1	309.95	-	0
INAUGURADAS 2013-2017	22	12,898.83	2,039.81	0
PROCESO 2018	1	526.16	-	0
PROCESO 2019-2027	2	425.39	-	0
CAMINOS RURALES Y ALIMENTADORES	113	5,982.15	2,181.38	0
CONCLUIDAS 2013-2017	106	2,076.34	571.78	0
INAUGURADAS 2013-2017	1	72.30	82.70	0
PROCESO 2018	1	378.00	1,148.26	0
PROCESO 2019-2027	1	229.40	20.90	0
PROYECTADAS 2019-2020	4	3,226.11	357.74	0
CONSERVACIÓN DE CAMINOS RURALES Y ALIMENTADORES	5	920.88	1,102.10	0
CONCLUIDAS 2013-2017	4	720.28	1,102.10	0
CONCLUIDAS 2018	1	200.60	-	0
AEROPUERTOS	3	1,092.00	-	0
ENTREGADA 2018	1	567.00	-	0
PROYECTADAS 2019-2020	2	525.00	-	0
Total general	231	34,310.43	21,249.82	0

AVANCE EN PROGRAMAS

TRANSICIÓN A LA TELEVISIÓN DIGITAL TERRESTRE (TDT)	2015	Continuidad 2016	Total
INVERSIÓN TDT	1,189.77	119.09	1,308.85
TELEVISIONES ENTREGADAS	429,731	39,915	469,646
MUNICIPIOS ENTREGADOS TDT	69		69
BENEFICIARIOS TDT	455,223		455,223



MÉXICO CONECTADO	2014-2017
INVERSIÓN MEXICO CONECTADO	310.55
INVERSIÓN PUNTOS MEXICO CONECTADO	49.30
MONTO DE LOS CONTRATOS DE MEXICO CONECTADO	261.25
SITIOS CONTRATADOS	2,915
PARTICIPACIÓN PORCENTUAL ESTATAL SITIOS DE INTERNET	2.9%
PARTICIPACIÓN PORCENTUAL ESTATAL INVERSIÓN	3.3%

PROGRAMA DE EMPLEO TEMPORAL	2014	2015	2016	2017	2018	TOTAL
INVERSIÓN EJERCIDA PET	132.77	138.56	137.50	48.38	39.90	497.11
BENEFICIARIOS PET	31,466	43,981	39,368	13,594	12,173	140,582
CAMINOS PET	0	0	344	341	341	344
JORNALAS PAGADOS PET	1,625,816	1,541,640	1,356,058	369,451	369,451	5,262,416
MUNICIPIOS ATENDIDOS PET	81	0	81	71	71	81
LONGITUD PET	3,758	1,632	0	743	0	6,133

DATOS DE COMUNICACIONES	2016	Var %
HOGARES CON SEÑAL DE TV DIGITAL	692,397	95%
HOGARES CON INTERNET	309,784	117%
USUARIOS CON TELEFONÍA MÓVIL	1,290,696	42%
USUARIOS DE INTERNET	1,340,224	40%



TRANSICIÓN A LA TELEVISIÓN DIGITAL TERRESTRE (TDT)	1,308.85
PROGRAMA DE EMPLEO TEMPORAL	497.11
MÉXICO CONECTADO	310.55

Fecha de recepción: Jueves 06 de diciembre del 2018, mediante Oficio No.: SCT.6.12.0.0.0.1.-0956 enviado por el CSCT.
Solicitado para el: Jueves 06 de diciembre del 2018, mediante el Oficio No.6.0.1-/ 608 /2018 enviado por la DGAPDCST.

ESTATUS DE CUMPLIMIENTO DE OBRAS GUERRERO CON CIERRE A NOVIEMBRE DE 2018

Gráfico 1.1 OBRAS CONCLUIDAS POR AÑO

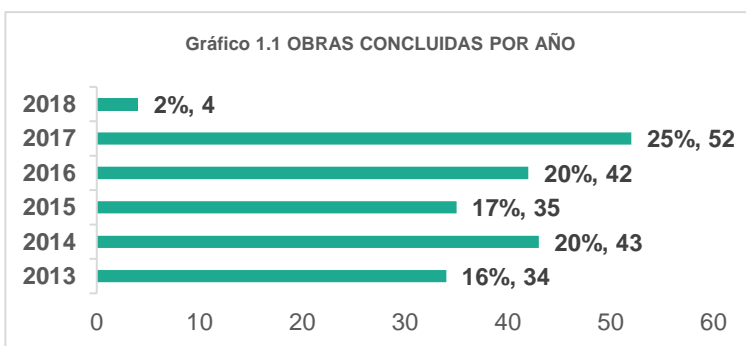
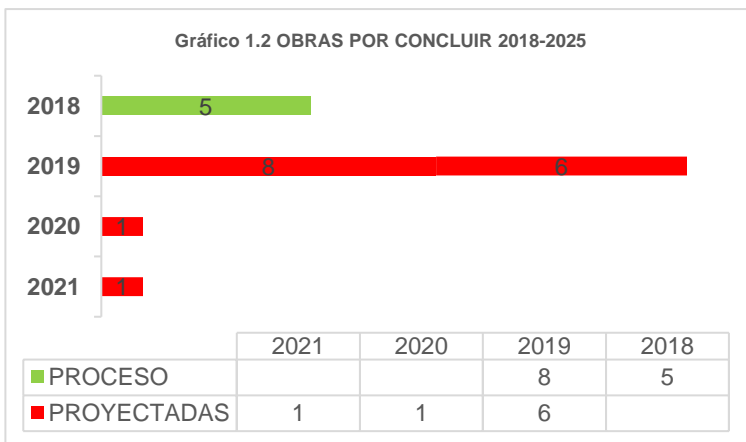


Gráfico 1.2 OBRAS POR CONCLUIR 2018-2025



Cuadro 1.3 OBRAS CONCLUIDAS POR SECTOR

SECTOR	NO. DE OBRAS	INVERSIÓN MDP
Autopistas	1	2,944.00
Carreteras Federales	84	18,273.12
Caminos Rurales y Alimentadores	124	3,174.05
Aeropuertos	1	567.00
Total general	210	24,958.17

Cuadro 1.1 OBRAS INAUGURADAS

FUNCIONARIO	OBRAS	INVERSIÓN MDP
PRESIDENTE	28	16,834.03
SECRETARIO	1	791.60
Total general	29	17,625.63

*Estas obras estan incluidas en el gráfico de obras concluidas por año

Cuadro 1.2 AVANCE EN NÚMERO DE OBRAS E INVERSIÓN

TIPO DE OBRA	OBRAS	INVERSIÓN %
CONCLUIDAS	78.35%	21.37%
INAUGURADAS	12.55%	51.37%
PROCESO	5.63%	7.58%
PROYECTADAS	3.46%	19.68%
Total general	100.00%	100.00%

Se registra un total de 231 Obras con una inversión de 34,310.43

Fecha de recepción: Jueves 06 de diciembre del 2018, mediante Oficio No.: SCT.6.12.0.0.0.1.-0956 enviado por el CSCT.

Solicitado para el: Jueves 06 de diciembre del 2018, mediante el Oficio No.6.0.1-/ 608 /2018 enviado por la DGAPDCST.

**COORDINACIÓN GENERAL DE CENTROS SCT
DIRECCIÓN GENERAL ADJUNTA DE PLANEACIÓN Y DESARROLLO DE CENTROS SCT
SUBDIRECCIÓN DE INDICADORES DE GESTIÓN DE LOS CENTROS SCT**

MES DE DIFUSIÓN: DICIEMBRE DE 2018



LISTADO DE OBRAS EN EL ESTADO DE GUERRERO

BALANCE DE OBRAS EN LA ENTIDAD CON CIERRE A: NOVIEMBRE DE 2018

No.	Denominación	Fecha Inicio	Fecha Término	S	Inversión Total	Longitud (KM)	Situación actual	Registro de Obras	PNI Publicado	Sector
1	TÚNEL DE ACAPULCO (PRIMERA ETAPA)	jul-13	abr-17		2,944.00	3.3	INAUGURADAS 2013-2017	N/A	PNI543	AUTOPISTAS
2	MODERNIZACION DE LA CARRETERA TRES VIDAS – BARRA VIEJA – LAS HORQUETAS	ene-12	ene-14		71.50	13.3	INAUGURADAS 2013-2017	11096320011	PE	CARRETERAS FEDERALES
3	AMPLIACION A 4 CARRILES DE LA CARRETERA MOZIMBA- PIE DE LA CUESTA	ene-12	ene-15		209.90	7	INAUGURADAS 2013-2017	06096320021	---	CARRETERAS FEDERALES
4	TLAPA-MARQUELIA: KM. 0+000 AL KM. 80+000	ene-14	feb-15		579.30	80	INAUGURADAS 2013-2017	05096320047	---	CARRETERAS FEDERALES
5	MODERNIZACIÓN DE LA CARRETERA FELICIANO - ZIHUATANEJO (INCLUYE ENTRONQUE Y PUENTE LA UNIÓN)	jul-15	dic-15		282.80	61.2	INAUGURADAS 2013-2017	08096320022	PNI169	CARRETERAS FEDERALES
6	BOULEVARD CHILAPA ZITLALA,	abr-13	oct-13		12.40	1.2	CONCLUIDAS 2013-2017	11096320030	---	CARRETERAS FEDERALES
7	CORDON GRANDE - FRESNOS DE PUERTO RICO.	abr-13	oct-13		16.00	105	CONCLUIDAS 2013-2017	11096320020	---	CARRETERAS FEDERALES
8	PUENTE VEHICULAR DE LA COLONIA NUEVA REVOLUCION	jun-13	oct-13		12.24	0.102	CONCLUIDAS 2013-2017	12096320008	---	CARRETERAS FEDERALES
9	BOULEVARD DE COCULA	abr-13	nov-13		9.42	0.63	CONCLUIDAS 2013-2017	12096320009	---	CARRETERAS FEDERALES
10	REENCARPETAMIENTO LOS ACHOTES-EL ZARCO	sep-13	dic-13		7.68	2.5	CONCLUIDAS 2013-2017	13096320008	---	CARRETERAS FEDERALES

**COORDINACIÓN GENERAL DE CENTROS SCT
DIRECCIÓN GENERAL ADJUNTA DE PLANEACIÓN Y DESARROLLO DE CENTROS SCT
SUBDIRECCIÓN DE INDICADORES DE GESTIÓN DE LOS CENTROS SCT**

MES DE DIFUSIÓN: DICIEMBRE DE 2018



LISTADO DE OBRAS EN EL ESTADO DE GUERRERO

BALANCE DE OBRAS EN LA ENTIDAD CON CIERRE A: NOVIEMBRE DE 2018

No.	Denominación	Fecha Inicio	Fecha Término	S	Inversión Total	Longitud (KM)	Situación actual	Registro de Obras	PNI Publicado	Sector
11	TEOLOAPAN BOULEVARD.	mar-14	dic-14		30.00	2.5	CONCLUIDAS 2013-2017	13096320010	---	CARRETERAS FEDERALES
12	CARRIZALILLO - AMATITLAN	abr-13	dic-14		21.13	3.5	CONCLUIDAS 2013-2017	12096320011	---	CARRETERAS FEDERALES
13	CARRETERA FEDERAL 200 TRAMO LAZARO CARDENAS ZIHUATANEJO	ene-12	abr-15		1,169.00	---	CONCLUIDAS 2013-2017	N/A	---	CARRETERAS FEDERALES
14	SAN JERONIMITO – LA PALMA – POTRERILLOS, TRAMO: KM. 0+000 AL KM. 2+500	feb-17	mar-17		10.75	2.5	CONCLUIDAS 2013-2017	16096320003	---	CARRETERAS FEDERALES
15	EL QUEMADO - LOMAS DEL AIRE, TRAMO: DEL KM. 0+000 AL KM. 2+200	feb-17	may-17		13.00	2.2	CONCLUIDAS 2013-2017	16096320002	---	CARRETERAS FEDERALES
16	SAN MARCOS - LAS VIGAS	mar-15	jun-17		103.80	8	CONCLUIDAS 2013-2017	05096320004	---	CARRETERAS FEDERALES
17	PILCAYA-PIEDRAS NEGRAS, TRAMO: DEL KM. 0+660 AL KM. 1+260	jul-17	nov-17		4.00	0.6	CONCLUIDAS 2013-2017	11096320002	---	CARRETERAS FEDERALES
18	AYUTLA-PASCALA DEL ORO, TRAMO: DEL KM. 38+100 AL KM. 40+500	jul-17	dic-17		15.00	2.4	CONCLUIDAS 2013-2017	10096320021	---	CARRETERAS FEDERALES
19	PETATLÁN-SAN JOSÉ DE LOS OLIVOS, TRAMO: DEL KM. 11+000 AL KM. 12+800	jul-17	dic-17		13.00	1.8	CONCLUIDAS 2013-2017	08096320007	---	CARRETERAS FEDERALES
20	XOCHISTLAHUACA-PLAN DE GUADALUPE, TRAMO: DEL KM. 14+350 AL KM. 16+350	ago-17	dic-17		13.00	2	CONCLUIDAS 2013-2017	06096320008	---	CARRETERAS FEDERALES

**COORDINACIÓN GENERAL DE CENTROS SCT
DIRECCIÓN GENERAL ADJUNTA DE PLANEACIÓN Y DESARROLLO DE CENTROS SCT
SUBDIRECCIÓN DE INDICADORES DE GESTIÓN DE LOS CENTROS SCT**

MES DE DIFUSIÓN: DICIEMBRE DE 2018



LISTADO DE OBRAS EN EL ESTADO DE GUERRERO

BALANCE DE OBRAS EN LA ENTIDAD CON CIERRE A: NOVIEMBRE DE 2018

No.	Denominación	Fecha Inicio	Fecha Término	S	Inversión Total	Longitud (KM)	Situación actual	Registro de Obras	PNI Publicado	Sector
21	PLAYA BLANCA-AEROPUERTO, TRAMO: DEL KM. 3+000 AL KM. 6+000	jul-17	dic-17		15.00	2.5	CONCLUIDAS 2013-2017	15096320015	---	CARRETERAS FEDERALES
22	PÉNJAMO-LA REMONTA, TRAMO: DEL KM. 13+800 AL KM. 15+600	jul-17	dic-17		13.00	1.8	CONCLUIDAS 2013-2017	1009632002	---	CARRETERAS FEDERALES
23	ZEUTLA-SANTA BARBARA, TRAMO: DEL KM. 0+000 AL KM. 2+000	jul-17	dic-17		13.00	2	CONCLUIDAS 2013-2017	15096320012	---	CARRETERAS FEDERALES
24	ACAPULCO - ZIHUATANEJO	feb-17	dic-17		322.70	22.15	CONCLUIDAS 2013-2017	08096320020	---	CARRETERAS FEDERALES
25	SAN MARCOS - LAS VIGAS, KM 58+400 AL KM 64+419	jun-17	dic-17		103.70	6.02	CONCLUIDAS 2013-2017	05096320004	---	CARRETERAS FEDERALES
26	ACAPULCO-HUATULCO TRAMO: EL CAYACO-SAN MARCOS	mar-17	dic-17		43.10	24.3	CONCLUIDAS 2013-2017	05096320001	---	CARRETERAS FEDERALES
27	TAXCO-PUERTO OSCURO-IXCAPUZALCO, TRAMO: DEL KM. 15+000 AL KM. 17+250	jun-17	ene-18		13.00	1.8	CONCLUIDAS 2018	11096320009	---	CARRETERAS FEDERALES
28	ACAPULCO_ HUATULCO, TR. SAN MARCOS- LAS VIGAS SUB. TRAMO SAN MARCOS- LA CARIDAD	mar-18	nov-18		39.00	5.7	CONCLUIDAS 2018	05096320004	---	CARRETERAS FEDERALES
29	ACAPULCO- ZIHUATANEJO (COYUCA DE BENÍTEZ Y ATOYAC DE ALVAREZ)	mar-18	dic-18		206.60	5.534	PROCESO 2018	08096320020	---	CARRETERAS FEDERALES
30	ACAPULCO_ HUATULCO, TR. CAYACO- SAN MARCOS	may-18	ene-19		69.40	1.7	PROCESO 2019-2027	05096320004	---	CARRETERAS FEDERALES

**COORDINACIÓN GENERAL DE CENTROS SCT
DIRECCIÓN GENERAL ADJUNTA DE PLANEACIÓN Y DESARROLLO DE CENTROS SCT
SUBDIRECCIÓN DE INDICADORES DE GESTIÓN DE LOS CENTROS SCT**

MES DE DIFUSIÓN: DICIEMBRE DE 2018



LISTADO DE OBRAS EN EL ESTADO DE GUERRERO

BALANCE DE OBRAS EN LA ENTIDAD CON CIERRE A: NOVIEMBRE DE 2018

No.	Denominación	Fecha Inicio	Fecha Término	S	Inversión Total	Longitud (KM)	Situación actual	Registro de Obras	PNI Publicado	Sector
31	MODERNIZACIÓN A 4 CARRILES DE LA NUEVA CARRETERA ESCENICA	feb-19	dic-19		2,000.00	8	PROYECTADAS 2019-2020	N/A	PE	CARRETERAS FEDERALES
32	LAS VIGAS - LIM. EDO. GRO./OAX.	mar-19	dic-19		1,000.00	126.8	PROYECTADAS 2019-2020	N/A	---	CARRETERAS FEDERALES
33	AUTOPISTA MEXICO -ACAPULCO, TRAMO LIBRAMIENTO CHILPANCINGO	feb-14	sep-14		249.00	11	CONCLUIDAS 2013-2017	15092110007	---	CONSERVACIÓN DE CARRETERAS FEDERALES
34	CONSERVACIÓN PERIÓDICA CARRETERA: CUERNAVACA- CHILPANCINGO, TRAMO LÍM. MOR./GRO.-CHILPANCINGO, KM. 174+000 AL KM. 194+500	feb-16	jun-16		15.08	20.5	CONCLUIDAS 2013-2017	15092110007	---	CONSERVACIÓN DE CARRETERAS FEDERALES
35	CONSERVACIÓN PERIÓDICA DE LA CARRETERA, TRAMO: LÍM. MÉX./GRO. – CIUDAD ALTAMIRANO, KM. 148+100 AL KM. 165+100	feb-16	jun-16		13.14	47	CONCLUIDAS 2013-2017	15092110007	---	CONSERVACIÓN DE CARRETERAS FEDERALES
36	SUMINISTRO Y COLOCACIÓN DE SEÑALAMIENTO VERTICAL, DE LA RED FEDERAL LIBRE DE PEAJE DEL ESTADO DE GUERRERO	feb-16	jun-16		25.00	6620	CONCLUIDAS 2013-2017	15092110008	---	CONSERVACIÓN DE CARRETERAS FEDERALES
37	SUMINISTRO Y COLOCACIÓN DE SEÑALAMIENTO HORIZONTAL, DE LA RED FEDERAL LIBRE DE PEAJE DEL ESTADO DE GUERRERO	feb-16	jul-16		30.80	1983.07	CONCLUIDAS 2013-2017	15092110008	---	CONSERVACIÓN DE CARRETERAS FEDERALES
38	CONSERVACIÓN PERIÓDICA DE LA CARRETERA ACAPULCO – ZIHUATANEJO, KM. 80+000 AL KM. 127+000.	feb-16	jul-16		32.99	47	CONCLUIDAS 2013-2017	15092110007	---	CONSERVACIÓN DE CARRETERAS FEDERALES
39	SUMINISTRO Y COLOCACIÓN DE BARRERA DE PROTECCIÓN EN LA RED FEDERAL DE CARRETERAS LIBRES DE PEAJE.	feb-16	oct-16		18.27	7.52	CONCLUIDAS 2013-2017	15092110008	---	CONSERVACIÓN DE CARRETERAS FEDERALES
40	CONSERVACIÓN RUTINARIA DE TRAMOS, EN LA RED FEDERAL 2016 GUERRERO	ene-16	nov-16		117.67	1860.32	CONCLUIDAS 2013-2017	15092110008	---	CONSERVACIÓN DE CARRETERAS FEDERALES

COORDINACIÓN GENERAL DE CENTROS SCT
DIRECCIÓN GENERAL ADJUNTA DE PLANEACIÓN Y DESARROLLO DE CENTROS SCT
SUBDIRECCIÓN DE INDICADORES DE GESTIÓN DE LOS CENTROS SCT

MES DE DIFUSIÓN: DICIEMBRE DE 2018



LISTADO DE OBRAS EN EL ESTADO DE GUERRERO

BALANCE DE OBRAS EN LA ENTIDAD CON CIERRE A: NOVIEMBRE DE 2018

No.	Denominación	Fecha Inicio	Fecha Término	S	Inversión Total	Longitud (KM)	Situación actual	Registro de Obras	PNI Publicado	Sector
41	CONSERVACIÓN RUTINARIA DE PUENTES, EN LA RED FEDERAL EN EL ESTADO DE GUERRERO	ene-16	nov-16		9.23	410	CONCLUIDAS 2013-2017	15092110004	---	CONSERVACIÓN DE CARRETERAS FEDERALES
42	CONSERVACIÓN PERIODICA DE CARRETERAS FEDERALES 2016 GUERRERO	feb-16	dic-16		162.03	248.5	CONCLUIDAS 2013-2017	15092110007	---	CONSERVACIÓN DE CARRETERAS FEDERALES
43	CHILPANCINGO-ACATLÁN DE OSORIO, KM. 36+250	feb-17	abr-17		5.81	FALLAS GEOLOGICAS	CONCLUIDAS 2013-2017	15092110007	---	CONSERVACIÓN DE CARRETERAS FEDERALES
44	CHILPANCINGO-ACAPULCO, KM. 95+500	feb-17	abr-17		3.90	FALLAS GEOLOGICAS	CONCLUIDAS 2013-2017	15092110007	---	CONSERVACIÓN DE CARRETERAS FEDERALES
45	CHILPANCINGO-ACAPULCO, KM. 24+080	feb-17	abr-17		2.75	FALLAS GEOLOGICAS	CONCLUIDAS 2013-2017	15092110007	---	CONSERVACIÓN DE CARRETERAS FEDERALES
46	CHILPANCINGO-ACAPULCO, KM. 69+968	feb-17	may-17		5.43	FALLAS GEOLOGICAS	CONCLUIDAS 2013-2017	15092110007	---	CONSERVACIÓN DE CARRETERAS FEDERALES
47	LAS CRUCES - LÍM. GRO./OAX., KM. 200+000 AL KM. 205+000	may-17	jun-17		3.65	5	CONCLUIDAS 2013-2017	15092110004	---	CONSERVACIÓN DE CARRETERAS FEDERALES
48	LAS CRUCES - LÍM. GRO./OAX., KM. 78+600 AL KM. 81+000	may-17	jun-17		1.76	2.4	CONCLUIDAS 2013-2017	15092110004	---	CONSERVACIÓN DE CARRETERAS FEDERALES
49	CHILPANCINGO - ACAPULCO, KM. 25+000 AL KM. 39+000	abr-17	ago-17		10.29	14	CONCLUIDAS 2013-2017	15092110004	---	CONSERVACIÓN DE CARRETERAS FEDERALES
50	LAS CRUCES - LÍM. GRO./OAX., KM. 7+800 AL KM. 14+000	abr-17	ago-17		9.55	6.2	CONCLUIDAS 2013-2017	15092110004	---	CONSERVACIÓN DE CARRETERAS FEDERALES

COORDINACIÓN GENERAL DE CENTROS SCT
DIRECCIÓN GENERAL ADJUNTA DE PLANEACIÓN Y DESARROLLO DE CENTROS SCT
SUBDIRECCIÓN DE INDICADORES DE GESTIÓN DE LOS CENTROS SCT

MES DE DIFUSIÓN: DICIEMBRE DE 2018



LISTADO DE OBRAS EN EL ESTADO DE GUERRERO

BALANCE DE OBRAS EN LA ENTIDAD CON CIERRE A: NOVIEMBRE DE 2018

No.	Denominación	Fecha Inicio	Fecha Término	S	Inversión Total	Longitud (KM)	Situación actual	Registro de Obras	PNI Publicado	Sector
51	RECONSTRUCCIÓN DEL PUENTE "TLATENANGO"	abr-17	sep-17		10.25	PUENTE	CONCLUIDAS 2013-2017	15092110004	---	CONSERVACIÓN DE CARRETERAS FEDERALES
52	RECONSTRUCCIÓN DEL PUENTE "MECATEPEC"	abr-17	sep-17		11.55	PUENTE	CONCLUIDAS 2013-2017	15092110004	---	CONSERVACIÓN DE CARRETERAS FEDERALES
53	TIERRA COLORADA - CRUZ GRANDE, KM. 78+000 AL KM. 108+000	may-17	sep-17		11.00	30	CONCLUIDAS 2013-2017	15092110004	---	CONSERVACIÓN DE CARRETERAS FEDERALES
54	ZIHUATANEJO - LÍM. GRO./MICH.,. KM. 37+000 AL KM. 47+000	may-17	sep-17		8.83	10	CONCLUIDAS 2013-2017	15092110004	---	CONSERVACIÓN DE CARRETERAS FEDERALES
55	IGUALA - CIUDAD ALTAMIRANO, KM. 83+000 AL KM. 102+000	may-17	oct-17		15.79	19	CONCLUIDAS 2013-2017	15092110004	---	CONSERVACIÓN DE CARRETERAS FEDERALES
56	SUMINISTRO Y COLOCACIÓN DE SEÑALAMIENTO HORIZONTAL, DE LA RED FEDERAL LIBRE DE PEAJE DEL ESTADO DE GUERRERO.	abr-17	oct-17		27.32	SEÑALAMIENTO	CONCLUIDAS 2013-2017	15092110008	---	CONSERVACIÓN DE CARRETERAS FEDERALES
57	SUMINISTRO Y COLOCACIÓN DE SEÑALAMIENTO VERTICAL, DE LA RED FEDERAL LIBRE DE PEAJE DEL ESTADO DE GUERRERO.	mar-17	oct-17		10.56	SEÑALAMIENTO	CONCLUIDAS 2013-2017	15092110008	---	CONSERVACIÓN DE CARRETERAS FEDERALES
58	SUMINISTRO Y COLOCACIÓN DE BARRERA DE POTECCIÓN, DE LA RED FEDERAL LIBRE DE PEAJE DEL ESTADO DE GUERRERO	mar-17	oct-17		6.10	BARRERA DE PROTECCIÓN	CONCLUIDAS 2013-2017	15092110008	---	CONSERVACIÓN DE CARRETERAS FEDERALES
59	CONSERVACIÓN RUTINARIA DE TRAMOS, EN LA RED FEDERAL EN EL ESTADO DE GUERRERO	mar-17	dic-17		109.02	1988.27	CONCLUIDAS 2013-2017	15092110008	---	CONSERVACIÓN DE CARRETERAS FEDERALES
60	CONSERVACIÓN RUTINARIA DE PUENTES, EN LA RED FEDERAL EN EL ESTADO DE GUERRERO	mar-17	dic-17		11.96	PUENTES	CONCLUIDAS 2013-2017	15092110004	---	CONSERVACIÓN DE CARRETERAS FEDERALES

COORDINACIÓN GENERAL DE CENTROS SCT
DIRECCIÓN GENERAL ADJUNTA DE PLANEACIÓN Y DESARROLLO DE CENTROS SCT
SUBDIRECCIÓN DE INDICADORES DE GESTIÓN DE LOS CENTROS SCT

MES DE DIFUSIÓN: DICIEMBRE DE 2018



LISTADO DE OBRAS EN EL ESTADO DE GUERRERO

BALANCE DE OBRAS EN LA ENTIDAD CON CIERRE A: NOVIEMBRE DE 2018

No.	Denominación	Fecha Inicio	Fecha Término	S	Inversión Total	Longitud (KM)	Situación actual	Registro de Cartera	PNI Publicado	Sector
61	CONSERVACION PERIODICA DE TRAMOS, EN LA RED FEDERAL EN EL ESTADO DE GUERRERO	mar-18	nov-18		79.47	76.2	CONCLUIDAS 2018	17092110007	---	CONSERVACIÓN DE CARRETERAS FEDERALES
62	SUMINISTRO Y COLOCACION DE SEÑALAMIENTO HORIZONTAL, VERTICAL Y BARRERA, EN LA RED FEDERAL 2018	may-18	nov-18		31.93	SEÑALAMIENTO O HORIZONTAL	CONCLUIDAS 2018	17092110004	---	CONSERVACIÓN DE CARRETERAS FEDERALES
63	CONSERVACION RUTINARIA DE TRAMOS, EN LA RED FEDERAL EN EL ESTADO DE GUERRERO	feb-18	dic-18		100.37	1988	PROCESO 2018	17092110004	---	CONSERVACIÓN DE CARRETERAS FEDERALES
64	CONSERVACION RUTINARIA DE PUENTES, EN LA RED FEDERAL EN EL ESTADO DE GUERRERO	mar-18	dic-18		8.83	415 PUENTES	PROCESO 2018	17092110005	---	CONSERVACIÓN DE CARRETERAS FEDERALES
65	LLUVIA SEVERA E INUNDACION PLUVIAL DEL 2 AL 4 DE SEPTIEMBRE DE 2016 EN 8 MPIOIS , "NEWTON", EN LA RED FEDERAL DE CARRETERAS LIBRE DE PEAJE	jul-18	jul-19		187.99	8 MUNICIPIOS	PROCESO 2019-2027	N/A	---	CONSERVACIÓN DE CARRETERAS FEDERALES
66	SISMO CON MAGNITUD 7.1. EL 19 DE SEPTIEMBRE DE 2017 EN 19 MUNICIPIOS EN LA RED FEDERAL DE CARRETERAS LIBRE DE PEAJE	ago-18	jul-19		105.60	19 MUNICIPIOS	PROCESO 2019-2027	N/A	---	CONSERVACIÓN DE CARRETERAS FEDERALES
67	LLUVIA SEVERA E INUNDACION FLUVIAL DEL 13 AL 14 DE SEPTIEMBRE DEL 2017 EN 27 MUNICIPIOS "MAX " EN LA RED FEDERAL DE CARRETERAS LIBRE DE PEAJE	jul-18	ago-19		280.61	27 MUNICIPIOS	PROCESO 2019-2027	N/A	---	CONSERVACIÓN DE CARRETERAS FEDERALES
68	TLAPA-MARQUELIA: KM. 80+001 AL KM. 162+700	may-14	dic-14		72.30	82.7	INAUGURADAS 2013-2017	05096320047	---	CAMINOS RURALES Y ALIMENTADORES
69	BOULEVARD CHILAPA ZITLALA, TR: DEL KM 1+000 AL KM 1+800	sep-14	nov-14		10.00	0.8	CONCLUIDAS 2013-2017	11096320030	---	CAMINOS RURALES Y ALIMENTADORES
70	PAPAGAYO I	sep-13	oct-13		30.00	PUENTE	INAUGURADAS 2013-2017	N/A (FONDEN)	---	FONDEN

**COORDINACIÓN GENERAL DE CENTROS SCT
DIRECCIÓN GENERAL ADJUNTA DE PLANEACIÓN Y DESARROLLO DE CENTROS SCT
SUBDIRECCIÓN DE INDICADORES DE GESTIÓN DE LOS CENTROS SCT**

MES DE DIFUSIÓN: DICIEMBRE DE 2018



LISTADO DE OBRAS EN EL ESTADO DE GUERRERO

BALANCE DE OBRAS EN LA ENTIDAD CON CIERRE A: NOVIEMBRE DE 2018

No.	Denominación	Fecha Inicio	Fecha Término	S	Inversión Total	Longitud (KM)	Situación actual	Registro de Cartera	PNI Publicado	Sector
71	FONDEN FEDERAL: RESTABLECIMIENTO DE LA CONECTIVIDAD*	dic-13	feb-14		185.50	776.8	INAUGURADAS 2013-2017	N/A (FONDEN)	---	FONDEN
72	OMITLAN	feb-14	abr-14		85.50	0.161	INAUGURADAS 2013-2017	N/A (FONDEN)	---	FONDEN
73	CASA VERDE	feb-14	abr-14		25.00	0.62	INAUGURADAS 2013-2017	N/A (FONDEN)	---	FONDEN
74	DEL CANAL	feb-14	abr-14		25.00	0.388	INAUGURADAS 2013-2017	N/A (FONDEN)	---	FONDEN
75	PETAQUILLAS	feb-14	abr-14		25.00	0.366	INAUGURADAS 2013-2017	N/A (FONDEN)	---	FONDEN
76	ACAPULCO-PINOTEPA NACIONAL	dic-13	may-14		16.20	97	INAUGURADAS 2013-2017	N/A (FONDEN)	---	FONDEN
77	PUENTE MIGUEL ALEMAN	oct-13	may-14		541.00	467.53	INAUGURADAS 2013-2017	N/A (FONDEN)	---	FONDEN
78	ACAPULCO-ZIHUATANEJO	dic-13	jul-14		53.50	21.4	INAUGURADAS 2013-2017	N/A (FONDEN)	PE	FONDEN
79	COYUCA I	sep-13	jul-14		560.00	0.105	INAUGURADAS 2013-2017	N/A (FONDEN)	---	FONDEN
80	BUENA VISTA	dic-13	jul-14		7.90	PUENTE	INAUGURADAS 2013-2017	N/A (FONDEN)	---	FONDEN

**COORDINACIÓN GENERAL DE CENTROS SCT
DIRECCIÓN GENERAL ADJUNTA DE PLANEACIÓN Y DESARROLLO DE CENTROS SCT
SUBDIRECCIÓN DE INDICADORES DE GESTIÓN DE LOS CENTROS SCT**

MES DE DIFUSIÓN: DICIEMBRE DE 2018



LISTADO DE OBRAS EN EL ESTADO DE GUERRERO

BALANCE DE OBRAS EN LA ENTIDAD CON CIERRE A: NOVIEMBRE DE 2018

No.	Denominación	Fecha Inicio	Fecha Término	S	Inversión Total	Longitud (KM)	Situación actual	Registro de Cartera	PNI Publicado	Sector
81	ING. ALFREDO MENDIZABAL	dic-13	jul-14		3.50	0.9	INAUGURADAS 2013-2017	N/A (FONDEN)	---	FONDEN
82	AGUSTIN LORENZO	dic-13	ago-14		25.00	0.62	INAUGURADAS 2013-2017	N/A (FONDEN)	---	FONDEN
83	CUERNAVACA-ACAPULCO	dic-13	sep-14		404.70	129.5	INAUGURADAS 2013-2017	N/A (FONDEN)	---	FONDEN
84	CHILPANCINGO-ACATLAN DE OSORIO	dic-13	sep-14		275.00	238.6	INAUGURADAS 2013-2017	N/A (FONDEN)	---	FONDEN
85	CIUDAD ALTAMIRANO-ZIHUATANEJO	dic-13	sep-14		89.70	73.9	INAUGURADAS 2013-2017	N/A (FONDEN)	---	FONDEN
86	ZIHUATANEJO -PLAYA AZUL	dic-13	sep-14		26.10	3.5	INAUGURADAS 2013-2017	N/A (FONDEN)	---	FONDEN
87	TLAPA- CHILPANCINGO	dic-13	sep-14		300.00	175	INAUGURADAS 2013-2017	N/A (FONDEN)	---	FONDEN
88	METLATONOC – TLACOACHISTLAHUACA	ene-14	dic-14		331.93	36	INAUGURADAS 2013-2017	N/A (FONDEN)	PE	FONDEN
89	1035 CAMINOS RURALES	ene-14	feb-15		6,315.80	10.37	INAUGURADAS 2013-2017	N/A (FONDEN)	---	FONDEN
90	PUENTES RURALES	abr-14	mar-15		2,780.90	6.61	INAUGURADAS 2013-2017	N/A (FONDEN)	---	FONDEN

COORDINACIÓN GENERAL DE CENTROS SCT
DIRECCIÓN GENERAL ADJUNTA DE PLANEACIÓN Y DESARROLLO DE CENTROS SCT
SUBDIRECCIÓN DE INDICADORES DE GESTIÓN DE LOS CENTROS SCT

MES DE DIFUSIÓN: DICIEMBRE DE 2018



LISTADO DE OBRAS EN EL ESTADO DE GUERRERO

BALANCE DE OBRAS EN LA ENTIDAD CON CIERRE A: NOVIEMBRE DE 2018

No.	Denominación	Fecha Inicio	Fecha Término	S	Inversión Total	Longitud (KM)	Situación actual	Registro de Obras	PNI Publicado	Sector
91	BARRA VIEJA LAS LOMAS	feb-14	sep-16		791.60	0.44	INAUGURADAS 2013-2017	N/A (FONDEN)	---	FONDEN
92	RECONSTRUCCION DEL PUENTE CUAJILOTE	sep-13	jul-14		100.00	0.18	CONCLUIDAS 2013-2017	N/A (FONDEN)	---	FONDEN
93	RECONSTRUCCION DE 120 CAMINOS, 18 PUENTES HAMACA Y 1 PUENTE VEHICULAR	sep-16	abr-17		675.49	RECONSTRUCCIÓN DE 120 CAMINOS; 18 PUENTES HAMACA; 1 PUENTE VEHICULAR	CONCLUIDAS 2013-2017	N/A (FONDEN)	---	FONDEN
94	RECONSTRUCCION DE 24 CAMINOS Y 10 PUENTES VEHICULARES EN LA RED ESTATAL DE CAMINOS RURALES	feb-17	sep-18		309.95	24 CAMINOS Y 10 PUENTES	CONCLUIDAS 2018	N/A (FONDEN)	---	FONDEN
95	RECONSTRUCCION DE 77 CAMINOS Y TRES PUENTES VEHICULARES, EN 27 MPIOES EN LA RED ESTATAL DE CAMINOS RURALES "MAX"	jun-18	dic-18		526.16	77 CAMINOS; 3 PUENTES VEHICULARES	PROCESO 2018	N/A	---	FONDEN
96	RECONSTRUCCION DE 29 CAMINOS Y 1 PUENTE VEHICULAR , EN 19 MPIOES. EN LA RED FEDERAL DE CAMIOS RURALES "NEWTON"	jul-18	ene-19		204.59	29 CAMINOS; 1 PUENTE VEHICULAR	PROCESO 2019-2027	N/A (FONDEN)	---	FONDEN
97	SISMO: RECONSTRUCCION DE 23 CAMINOS Y 1 PUENTE VEHICULAR, EN 19 MPIOES DE GUERRERO, EN LA RED ESTATAL DE CAMINOS RURALES	jun-18	may-19		220.80	23 CAMINOS; 1 PUENTE VEHICULAR	PROCESO 2019-2027	N/A	---	FONDEN
98	TENEXPA – LA VIÑATA, KM 2+600 AL KM 4+308	feb-17	abr-17		10.75	1.7	CONCLUIDAS 2013-2017	14096320003	---	CARRETERAS FEDERALES
99	OCOTITO-TLAHUIZAPA-COACOYULILLO-JALEACA DE CATALÁN TRAMO: DEL KM. 25+000 AL KM. 28+100	feb-17	jun-17		15.00	3	CONCLUIDAS 2013-2017	08096320006	---	CARRETERAS FEDERALES
100	LUCERITO – TLACOAPA, TRAMO: DEL KM. 34+000 AL KM. 36+500, EN EL MUNICIPIO DE TLACOAPA, EN EL ESTADO DE GUERRERO.	mar-17	jul-17		20.00	4 PUENTES	CONCLUIDAS 2013-2017	05096320013	---	CARRETERAS FEDERALES

COORDINACIÓN GENERAL DE CENTROS SCT
DIRECCIÓN GENERAL ADJUNTA DE PLANEACIÓN Y DESARROLLO DE CENTROS SCT
SUBDIRECCIÓN DE INDICADORES DE GESTIÓN DE LOS CENTROS SCT

MES DE DIFUSIÓN: DICIEMBRE DE 2018



LISTADO DE OBRAS EN EL ESTADO DE GUERRERO

BALANCE DE OBRAS EN LA ENTIDAD CON CIERRE A: NOVIEMBRE DE 2018

No.	Denominación	Fecha Inicio	Fecha Término	S	Inversión Total	Longitud (KM)	Situación actual	Registro de Obras	PNI Publicado	Sector
101	CRUZ GRANDE – PICO DEL MONTE, TRAMO: DEL KM. 13+500 AL KM. 17+000	mar-17	jul-17		15.00	4 PUENTES	CONCLUIDAS 2013-2017	11096320008	---	CARRETERAS FEDERALES
102	OLINALÁ – TEMALACATZINGO-ZONTECOMATLÁN-HUEHUETECATZINGO-TOTOLAPA-HUAMUXTITLÁN, TRAMO: DEL KM. 14+240 AL KM. 16+340	mar-17	jul-17		15.00	4 PUENTES	CONCLUIDAS 2013-2017	14096320033	---	CARRETERAS FEDERALES
103	LAS JOYAS AL KM. 30, TRAMO: DEL KM. 1+400 AL KM. 3+640	mar-17	jul-17		13.40	2.24	CONCLUIDAS 2013-2017	15096320005	---	CARRETERAS FEDERALES
104	MAZATLÁN - EL SALADO Y RAMAL A LAGUNILLA, TRAMO: DEL KM. 6+000 AL KM. 7+100	mar-17	jul-17		7.68	1.1	CONCLUIDAS 2013-2017	12096320012	---	CARRETERAS FEDERALES
105	OLINALÁ – TEMALACATZINGO-ZONTECOMATLÁN-HUEHUETECATZINGO-TOTOLAPA-HUAMUXTITLÁN, TRAMO: DEL KM. 3+500 AL KM. 4+600	jun-17	ago-17		3.00	PUENTES	CONCLUIDAS 2013-2017	14096320033	---	CARRETERAS FEDERALES
106	CHILPANCINGO-OMILTEMI-JALEACA DE CATALÁN-CRUZ DE OCOTE; TRAMO: DEL KM. 25+560 AL KM. 27+560	jul-17	nov-17		20.00	2.1	CONCLUIDAS 2013-2017	07096320010	---	CARRETERAS FEDERALES
107	PETATLÁN-PIEDRA DE VELIANO-EL CAMALOTE, TRAMO: DEL KM. 10+500 AL KM. 12+600	jul-17	dic-17		13.00	2.1	CONCLUIDAS 2013-2017	14096320025	---	CARRETERAS FEDERALES
108	NUEVO POBLADO (PRESA EL CARACOL)-TLACOTEPEC, TRAMO: DEL KM. 7+300 AL KM. 9+100	jul-17	dic-17		13.00	1.2	CONCLUIDAS 2013-2017	10096320020	---	CARRETERAS FEDERALES
109	PUERTO DEL GALLO-CRUZ DE OCOTE-FILO DE CABALLOS, TRAMO: DEL KM. 33+300 AL KM. 34+900	jul-17	dic-17		13.00	1.6	CONCLUIDAS 2013-2017	08096320004	---	CARRETERAS FEDERALES
110	CERRO DEL VIGÍA – RISCALILLO – PLAYA LARGA, TRAMO: DEL KM. 5+680 AL KM. 7+460	nov-17	dic-17		15.00	1.8	CONCLUIDAS 2013-2017	14096320032	---	CARRETERAS FEDERALES

COORDINACIÓN GENERAL DE CENTROS SCT
DIRECCIÓN GENERAL ADJUNTA DE PLANEACIÓN Y DESARROLLO DE CENTROS SCT
SUBDIRECCIÓN DE INDICADORES DE GESTIÓN DE LOS CENTROS SCT

MES DE DIFUSIÓN: DICIEMBRE DE 2018



LISTADO DE OBRAS EN EL ESTADO DE GUERRERO

BALANCE DE OBRAS EN LA ENTIDAD CON CIERRE A: NOVIEMBRE DE 2018

No.	Denominación	Fecha Inicio	Fecha Término	S	Inversión Total	Longitud (KM)	Situación actual	Registro de Obras	PNI Publicado	Sector
111	LA PROVIDENCIA – SANTA ROSA, TRAMO: DEL KM. 42+400 AL KM. 43+900	oct-17	dic-17		13.00	1.5	CONCLUIDAS 2013-2017	05096320036	---	CARRETERAS FEDERALES
112	IGUALA-TEOLOAPAN-ARCELIA KM 111+500 AL 117-500	jun-18	ene-19		82.80	6	PROCESO 2019-2027	13096320014	---	CARRETERAS FEDERALES
113	CAMINO TLACOACHISTLAHUACA-METLATONOC, TRAMO JICAYAN DE TOVAR-METLATONOC	may-13	jul-13		10.00	13	CONCLUIDAS 2013-2017	08096320017	---	CAMINOS RURALES Y ALIMENTADORES
114	APANGO-ZOTOLTITLAN-LA ESPERANZA- ZITLALA KM 0+000 AL KM 12+000	abr-13	oct-13		26.30	25.7	CONCLUIDAS 2013-2017	11096320015	---	CAMINOS RURALES Y ALIMENTADORES
115	APANGO- ZOTOLTITLAN-LA ESPERANZA-ZITLALA KM 23+000 AL KM 25+701	jun-13	oct-13		10.50	6.29	CONCLUIDAS 2013-2017	11096320015	---	CAMINOS RURALES Y ALIMENTADORES
116	SANTA ROSA-EL MAMEYAL- COYUCA DE CATALAN(EN OBSERVACION POR NOTA INFORMATIVA)	abr-13	nov-13		12.53	180	CONCLUIDAS 2013-2017	08096320005	---	CAMINOS RURALES Y ALIMENTADORES
117	CHILAPA - SANTA CATARINA.	ago-13	nov-13		14.00	1.5	CONCLUIDAS 2013-2017	13096320005	---	CAMINOS RURALES Y ALIMENTADORES
118	JUCHITAN - LAS CUCHILLAS.	sep-13	nov-13		9.60	3.5	CONCLUIDAS 2013-2017	13096320011	---	CAMINOS RURALES Y ALIMENTADORES
119	COLONIA 1RO DE MAYO AL POBLADO CARABALI.	oct-13	jul-14		27.40	2.4	CONCLUIDAS 2013-2017	13096320015	---	CAMINOS RURALES Y ALIMENTADORES
120	EL TERRERO - LA LADRILLERA	abr-13	ago-14		19.90	30	CONCLUIDAS 2013-2017	12096320016	---	CAMINOS RURALES Y ALIMENTADORES

**COORDINACIÓN GENERAL DE CENTROS SCT
DIRECCIÓN GENERAL ADJUNTA DE PLANEACIÓN Y DESARROLLO DE CENTROS SCT
SUBDIRECCIÓN DE INDICADORES DE GESTIÓN DE LOS CENTROS SCT**

MES DE DIFUSIÓN: DICIEMBRE DE 2018



LISTADO DE OBRAS EN EL ESTADO DE GUERRERO

BALANCE DE OBRAS EN LA ENTIDAD CON CIERRE A: NOVIEMBRE DE 2018

No.	Denominación	Fecha Inicio	Fecha Término	S	Inversión Total	Longitud (KM)	Situación actual	Registro de Cartera	PNI Publicado	Sector
121	COL. MIGUEL ALEMAN - EL ARENAL.	mar-14	ago-14		39.60	4.6	CONCLUIDAS 2013-2017	11096320031	---	CAMINOS RURALES Y ALIMENTADORES
122	MAZATLAN - EL SALADO Y RAMAL A LAGUNILLA.	ene-14	sep-14		9.53	6.6	CONCLUIDAS 2013-2017	12096320012	---	CAMINOS RURALES Y ALIMENTADORES
123	LA SABANA-LA TESTARUDA	ene-14	sep-14		4.80	7	CONCLUIDAS 2013-2017	12096320030	---	CAMINOS RURALES Y ALIMENTADORES
124	CRUCERO IXCAPUZALCO-TLAPEXCO, KM 0+000 AL KM 3+000	jul-14	nov-14		20.00	3	CONCLUIDAS 2013-2017	14096320013	---	CAMINOS RURALES Y ALIMENTADORES
125	MAYANALAN-SANTA CRUZ, KM 0+000 AL KM 4+620	jun-14	nov-14		15.00	4.6	CONCLUIDAS 2013-2017	14096320006	---	CAMINOS RURALES Y ALIMENTADORES
126	SANTA ROSA-SAN MIGUEL, KM 0+000 AL KM 1+450	abr-14	nov-14		10.00	1.4	CONCLUIDAS 2013-2017	14096320001	---	CAMINOS RURALES Y ALIMENTADORES
127	IGUALA-TEOLOAPAN-ARCELIA, KM 125+000 AL KM 122+000	mar-14	nov-14		92.40	3	CONCLUIDAS 2013-2017	14096320014	---	CAMINOS RURALES Y ALIMENTADORES
128	PUENTE VEHICULAR KM 45 DE LA .C.F (MEXICO-ACAPULCO)-LA SIERRITA	sep-14	nov-14		29.30	0.06	CONCLUIDAS 2013-2017	14096320035	---	CAMINOS RURALES Y ALIMENTADORES
129	BARRIO LOZANO-LAS PALMAS, KM 0+000 AL KM 1+500	jun-14	nov-14		29.30	1.5	CONCLUIDAS 2013-2017	14096320018	---	CAMINOS RURALES Y ALIMENTADORES
130	TEOLOAPAN-TOTOTEPEC. KM 5+400 AL KM 8+500	mar-14	nov-14		20.00	3.1	CONCLUIDAS 2013-2017	13096320003	---	CAMINOS RURALES Y ALIMENTADORES

COORDINACIÓN GENERAL DE CENTROS SCT
DIRECCIÓN GENERAL ADJUNTA DE PLANEACIÓN Y DESARROLLO DE CENTROS SCT
SUBDIRECCIÓN DE INDICADORES DE GESTIÓN DE LOS CENTROS SCT

MES DE DIFUSIÓN: DICIEMBRE DE 2018



LISTADO DE OBRAS EN EL ESTADO DE GUERRERO

BALANCE DE OBRAS EN LA ENTIDAD CON CIERRE A: NOVIEMBRE DE 2018

No.	Denominación	Fecha Inicio	Fecha Término	S	Inversión Total	Longitud (KM)	Situación actual	Registro de Obras	PNI Publicado	Sector
131	QUECHULTENANGO-SANTA CRUZ, KM 7+000 AL KM 10+000	mar-14	nov-14		20.00	3	CONCLUIDAS 2013-2017	10096320023	---	CAMINOS RURALES Y ALIMENTADORES
132	E.C.(IGUALA-CHILPANCINGO)-MEZCALA-TLAMAMACAN-SAN JUAN TOTOLCINTLA, KM 0+000 AL KM 1+900	jun-14	nov-14		20.00	1.9	CONCLUIDAS 2013-2017	14096320017	---	CAMINOS RURALES Y ALIMENTADORES
133	E.C. (IGUALA-CD. ALTAMIRANO)-LA MAGDALENA-ACACHAUTLA, KM 0+000 AL KM 2+400	sep-14	nov-14		20.00	2.4	CONCLUIDAS 2013-2017	14096320022	---	CAMINOS RURALES Y ALIMENTADORES
134	EL TERRERO-LA LADRILLERA, KM 18+000 AL KM 21+800	mar-14	nov-14		18.20	3.8	CONCLUIDAS 2013-2017	12096320016	---	CAMINOS RURALES Y ALIMENTADORES
135	CRUZ GRANDE-PICO DEL MONTE, KM 6+700 AL KM 10+500	mar-14	nov-14		16.50	3.8	CONCLUIDAS 2013-2017	11096320008	---	CAMINOS RURALES Y ALIMENTADORES
136	E.C. (IGUALA CHILPANCINGO)-PANTLA DEL ZAPOTAL-CEJA BLANCA- IGUALA, KM 0+000 AL KM 3+000	sep-14	nov-14		15.00	3	CONCLUIDAS 2013-2017	14096320023	---	CAMINOS RURALES Y ALIMENTADORES
137	EL RANCHITO-TASAJERAS, KM 0+000 AL KM 1+700	jul-14	nov-14		15.00	1.7	CONCLUIDAS 2013-2017	14096320010	---	CAMINOS RURALES Y ALIMENTADORES
138	TLAPA-ALCOZAUCA, KM 29+000 AL KM 32+500	jun-14	nov-14		14.36	2.5	CONCLUIDAS 2013-2017	06096320014	---	CAMINOS RURALES Y ALIMENTADORES
139	E.C.F (MEXICO-ACAPULCO)-LA SIERRITA, KM 0+220 AL KM 1+900	jul-14	nov-14		13.30	1.7	CONCLUIDAS 2013-2017	14096320005	---	CAMINOS RURALES Y ALIMENTADORES
140	PUENTE SANTA MARIA EN EL KM 6 DE LA CARRETERA TECPAN-SANTA MARIA-LACAÑA	jul-14	nov-14		13.00	0.04	CONCLUIDAS 2013-2017	14096320025	---	CAMINOS RURALES Y ALIMENTADORES

COORDINACIÓN GENERAL DE CENTROS SCT
DIRECCIÓN GENERAL ADJUNTA DE PLANEACIÓN Y DESARROLLO DE CENTROS SCT
SUBDIRECCIÓN DE INDICADORES DE GESTIÓN DE LOS CENTROS SCT

MES DE DIFUSIÓN: DICIEMBRE DE 2018



LISTADO DE OBRAS EN EL ESTADO DE GUERRERO

BALANCE DE OBRAS EN LA ENTIDAD CON CIERRE A: NOVIEMBRE DE 2018

No.	Denominación	Fecha Inicio	Fecha Término	S	Inversión Total	Longitud (KM)	Situación actual	Registro de Obras	PNI Publicado	Sector
141	PUENTE VEHICULAR PASO DEL MONTESOBRE LA CARRETERA TLAPA-MARQUELIA, RANCHO ACEVEDO	jul-14	nov-14		10.20	0.03	CONCLUIDAS 2013-2017	14096320028	---	CAMINOS RURALES Y ALIMENTADORES
142	MODERNIZACION CARRETERA CHILAPA - SANTA CATARINA. DEL KM 1+500 AL KM 2+800	mar-14	nov-14		10.00	1.5	CONCLUIDAS 2013-2017	13096320005	---	CAMINOS RURALES Y ALIMENTADORES
143	CHILPANCINGO-OMILTEMI-JALEACA DE CATALAN-OMILTEMI, KM 18+400 AL KM 19+800	mar-14	nov-14		10.00	1.4	CONCLUIDAS 2013-2017	07096320010	---	CAMINOS RURALES Y ALIMENTADORES
144	OCOTITO-TLAHUIZAPA-COACOYULILLO-JALEACA DE CATALAN, DEL KM 17+800 AL KM 19+000	mar-14	nov-14		10.00	1.2	CONCLUIDAS 2013-2017	08096320006	---	CAMINOS RURALES Y ALIMENTADORES
145	OXTOTITLAN-TLANIPATLAN-LAS LIMAS, KM 0+000 AL KM 1+300	sep-14	nov-14		10.00	1.3	CONCLUIDAS 2013-2017	14096320021	---	CAMINOS RURALES Y ALIMENTADORES
146	AYUTA-EL CORTIJO-EL RINCON, KM 4+000 AL KM 5+800	mar-14	nov-14		9.90	1.8	CONCLUIDAS 2013-2017	13096320001	---	CAMINOS RURALES Y ALIMENTADORES
147	ZIRANDARO-GUAYAMEO, KM 36+380 AL KM 37+280	ago-14	nov-14		5.00	0.9	CONCLUIDAS 2013-2017	14096320029	---	CAMINOS RURALES Y ALIMENTADORES
148	SAN PEDRO CHICHILA ATZALA, KM 3+200 AL KM 4+420	mar-14	nov-14		1.80	1.2	CONCLUIDAS 2013-2017	13096320006	---	CAMINOS RURALES Y ALIMENTADORES
149	AYUTLA- COLOTLIPA 0+000 AL 10+800	mar-14	dic-14		50.30	10.8	CONCLUIDAS 2013-2017	10096320014	---	CAMINOS RURALES Y ALIMENTADORES
150	AYUTLA - COLOTLIPA, TRAMO: DEL KM. 10+800 AL KM. 25+800	mar-14	dic-14		169.40	15	CONCLUIDAS 2013-2017	10096320014	---	CAMINOS RURALES Y ALIMENTADORES

COORDINACIÓN GENERAL DE CENTROS SCT
DIRECCIÓN GENERAL ADJUNTA DE PLANEACIÓN Y DESARROLLO DE CENTROS SCT
SUBDIRECCIÓN DE INDICADORES DE GESTIÓN DE LOS CENTROS SCT

MES DE DIFUSIÓN: DICIEMBRE DE 2018



LISTADO DE OBRAS EN EL ESTADO DE GUERRERO

BALANCE DE OBRAS EN LA ENTIDAD CON CIERRE A: NOVIEMBRE DE 2018

No.	Denominación	Fecha Inicio	Fecha Término	S	Inversión Total	Longitud (KM)	Situación actual	Registro de Obras	PNI Publicado	Sector
151	BOCA DE LAGUNILLAS.	jul-13	dic-14		16.70	4	CONCLUIDAS 2013-2017	13096320002	---	CAMINOS RURALES Y ALIMENTADORES
152	LA PROVIDENCIA - SANTA ROSA, DEL KM 36+500 AL KM 37+000	mar-15	jun-15		5.00	0.5	CONCLUIDAS 2013-2017	05096320036	---	CAMINOS RURALES Y ALIMENTADORES
153	E.C. (IGUALA-CD. ALTAMIRANO)-LA MAGDALENA-ACACHAUTLA KM 2+400 AL KM 3+300	mar-15	jul-15		10.00	0.9	CONCLUIDAS 2013-2017	14096320022	---	CAMINOS RURALES Y ALIMENTADORES
154	CHILPANCINGO-OMILTEMI-JALEACA DE CATALAN-OMILTEMI, KM 19+800 AL KM 21+800	mar-15	ago-15		20.00	2	CONCLUIDAS 2013-2017	07096320010	---	CAMINOS RURALES Y ALIMENTADORES
155	MAYANALAN-SANTA CRUZ, KM 4+620 AL KM 5+600	mar-15	ago-15		10.00	0.98	CONCLUIDAS 2013-2017	14096320006	---	CAMINOS RURALES Y ALIMENTADORES
156	SANTA ROSA-SAN MIGUEL, KM 1+450 AL KM 2+450	mar-15	ago-15		10.00	1	CONCLUIDAS 2013-2017	14096320001	---	CAMINOS RURALES Y ALIMENTADORES
157	IGUALA-TEOLOAPAN-ARCELIA, KM 119+500 AL KM 122+000	mar-15	oct-15		36.00	2.5	CONCLUIDAS 2013-2017	14096320014	---	CAMINOS RURALES Y ALIMENTADORES
158	CRUZ GRANDE-PICO DEL MONTE, KM 10+500 AL KM 13+500	mar-15	nov-15		19.20	3	CONCLUIDAS 2013-2017	11096320008	---	CAMINOS RURALES Y ALIMENTADORES
159	PUENTE VEHICULAR JUCHITAN-EL CERRITO	mar-15	nov-15		19.20	0.075	CONCLUIDAS 2013-2017	14096320027	---	CAMINOS RURALES Y ALIMENTADORES
160	E.C.XOCHIHUEHUETLAN-TEPETLAPA, KM 0+000 AL KM 7+000	mar-15	nov-15		18.46	7	CONCLUIDAS 2013-2017	14096320030	---	CAMINOS RURALES Y ALIMENTADORES

COORDINACIÓN GENERAL DE CENTROS SCT
DIRECCIÓN GENERAL ADJUNTA DE PLANEACIÓN Y DESARROLLO DE CENTROS SCT
SUBDIRECCIÓN DE INDICADORES DE GESTIÓN DE LOS CENTROS SCT

MES DE DIFUSIÓN: DICIEMBRE DE 2018



LISTADO DE OBRAS EN EL ESTADO DE GUERRERO

BALANCE DE OBRAS EN LA ENTIDAD CON CIERRE A: NOVIEMBRE DE 2018

No.	Denominación	Fecha Inicio	Fecha Término	S	Inversión Total	Longitud (KM)	Situación actual	Registro de Cartera	PNI Publicado	Sector
161	CRUCERO IXCAPUZALCO-TLAPEXCO, KM 3+000 AL KM 7+500	mar-15	dic-15		28.10	4.5	CONCLUIDAS 2013-2017	14096320013	---	CAMINOS RURALES Y ALIMENTADORES
162	PAVIMENTACION DEL CAMINO PUERTO DEL ORO - SAN RAFAEL, KM 7+800 AL KM 10+800	sep-15	dic-15		19.20	3	CONCLUIDAS 2013-2017	10096320028	---	CAMINOS RURALES Y ALIMENTADORES
163	OCOTITO-TLAHUIZAPA-COACOYULILLO-JALEACA DE CATALAN, DEL KM 19+000 AL KM 22+100	mar-15	dic-15		18.20	3.1	CONCLUIDAS 2013-2017	08096320006	---	CAMINOS RURALES Y ALIMENTADORES
164	E.C.(IGUALA-CHILPANCINGO)-MEZCALA-TLAMAMACAN-SAN JUAN TOTOLCINTLA, KM 1+900 AL KM 4+900	mar-15	dic-15		16.10	4	CONCLUIDAS 2013-2017	14096320017	---	CAMINOS RURALES Y ALIMENTADORES
165	ZIRANDARO-GUAYAMEO, KM 38+790 AL KM 40+490	mar-15	dic-15		14.40	1.7	CONCLUIDAS 2013-2017	14096320029	---	CAMINOS RURALES Y ALIMENTADORES
166	PUEBLO HIDALGO-BUENAVISTA-RIO IGUAPA, DEL KM 0+000 AL KM 17+000	mar-15	dic-15		14.40	17	CONCLUIDAS 2013-2017	05096320020	---	CAMINOS RURALES Y ALIMENTADORES
167	IGUALAPA-LLANO GRANDE DE LOS HILARIOS, KMK 2+000 AL KM 5+200	mar-15	dic-15		14.40	3.2	CONCLUIDAS 2013-2017	13096320004	---	CAMINOS RURALES Y ALIMENTADORES
168	CERRO DEL VIGÍA – RISCALILLO – PLAYA LARGA, DEL KM. 2+060 AL KM. 2+800	sep-15	dic-15		14.40	2.8	CONCLUIDAS 2013-2017	14096320032	---	CAMINOS RURALES Y ALIMENTADORES
169	AYUTA-EL CORTIJO-EL RINCON, KM 5+800 AL KM 8+800	mar-15	dic-15		13.87	3	CONCLUIDAS 2013-2017	13096320001	---	CAMINOS RURALES Y ALIMENTADORES
170	TENEXPA-LA VIÑATA, KM 0+000 AL 2+600	mar-15	dic-15		12.91	2.6	CONCLUIDAS 2013-2017	14096320003	---	CAMINOS RURALES Y ALIMENTADORES

**COORDINACIÓN GENERAL DE CENTROS SCT
DIRECCIÓN GENERAL ADJUNTA DE PLANEACIÓN Y DESARROLLO DE CENTROS SCT
SUBDIRECCIÓN DE INDICADORES DE GESTIÓN DE LOS CENTROS SCT**

MES DE DIFUSIÓN: DICIEMBRE DE 2018



LISTADO DE OBRAS EN EL ESTADO DE GUERRERO

BALANCE DE OBRAS EN LA ENTIDAD CON CIERRE A: NOVIEMBRE DE 2018

No.	Denominación	Fecha Inicio	Fecha Término	S	Inversión Total	Longitud (KM)	Situación actual	Registro de Obras	PNI Publicado	Sector
171	MODERNIZACION DEL CAMINO E.C. (ZIHUATANEJO - LAZARO CARDENAS) TRONCAL A CHUTLA, KM 0+000 AL KM 4+000	ago-15	dic-15		12.14	4	CONCLUIDAS 2013-2017	14096320008	---	CAMINOS RURALES Y ALIMENTADORES
172	CARRIZAL – ZAPOTE, DEL KM. 2+500 AL KM. 5+000	sep-15	dic-15		11.90	2.8	CONCLUIDAS 2013-2017	14096320015	---	CAMINOS RURALES Y ALIMENTADORES
173	OXTOTITLAN-TLANIPATLAN-LAS LIMAS, KM 1+300 AL KM 3+300	mar-15	dic-15		11.50	2	CONCLUIDAS 2013-2017	14096320021	---	CAMINOS RURALES Y ALIMENTADORES
174	BARRIO LOZANO-LAS PALMAS, KM 1+500 AL KM 4+000	sep-15	dic-15		10.70	2.5	CONCLUIDAS 2013-2017	14096320018	---	CAMINOS RURALES Y ALIMENTADORES
175	E.C. (CAYACO - HORQUETAS) - SAN JOSÉ GUATEMALA	ago-15	dic-15		10.54	1.05	CONCLUIDAS 2013-2017	14096320011	---	CAMINOS RURALES Y ALIMENTADORES
176	TEOLOAPAN-TOTOTEPEC. KM 8+500 AL KM 10+000	mar-15	dic-15		10.50	1.5	CONCLUIDAS 2013-2017	13096320003	---	CAMINOS RURALES Y ALIMENTADORES
177	CONSTRUCCION DE CARRETERA LAS JOYAS AL KM 30, MUNICIPIO DE ACAPULCO DE JUAREZ, GRO.,	sep-15	dic-15		10.00	2.5	CONCLUIDAS 2013-2017	15096320005	---	CAMINOS RURALES Y ALIMENTADORES
178	OLINALA-TEMALACATZINGO-HUEHUETECANCINGO-TOTOLAPA, DEL KM 11+040 AL KM 12+540	mar-15	dic-15		9.60	1.5	CONCLUIDAS 2013-2017	14096320033	---	CAMINOS RURALES Y ALIMENTADORES
179	MOCHITLAN - COAXTLAHUACAN, KM 12+000 AL KM 13+300	ago-15	dic-15		9.60	1.3	CONCLUIDAS 2013-2017	07096320011	---	CAMINOS RURALES Y ALIMENTADORES
180	COPALILLO - CASCALOTES, DEL KM 0+000 AL KM 2+000	may-15	dic-15		9.60	1.5	CONCLUIDAS 2013-2017	14096320004	---	CAMINOS RURALES Y ALIMENTADORES

**COORDINACIÓN GENERAL DE CENTROS SCT
DIRECCIÓN GENERAL ADJUNTA DE PLANEACIÓN Y DESARROLLO DE CENTROS SCT
SUBDIRECCIÓN DE INDICADORES DE GESTIÓN DE LOS CENTROS SCT**

MES DE DIFUSIÓN: DICIEMBRE DE 2018



LISTADO DE OBRAS EN EL ESTADO DE GUERRERO

BALANCE DE OBRAS EN LA ENTIDAD CON CIERRE A: NOVIEMBRE DE 2018

No.	Denominación	Fecha Inicio	Fecha Término	S	Inversión Total	Longitud (KM)	Situación actual	Registro de Obras	PNI Publicado	Sector
181	E.C. (TLAPA-MARQUELIA)-COLOMBIA DE GUADALUPE--MESON DE IXTLAHUAC	mar-15	feb-16		14.40	2.5	CONCLUIDAS 2013-2017	14096320019	---	CAMINOS RURALES Y ALIMENTADORES
182	BOULEVARD HUAMUXTITLAN, DEL KM 213+020 AL KM 213+580	ago-15	feb-16		14.40	0.6	CONCLUIDAS 2013-2017	13096320009	---	CAMINOS RURALES Y ALIMENTADORES
183	PAVIMENTACIÓN SANTA ANA-AYAHUALULCO, KM. 10+000 KM. 10+600	ago-15	mar-16		4.80	0.9	CONCLUIDAS 2013-2017	07096320022	---	CAMINOS RURALES Y ALIMENTADORES
184	CERRO DEL VIGIA - RISCALILLO - PLAYA LARGA, KM. 2+800 AL KM. 3+300	feb-16	jun-16		11.00	0.5	CONCLUIDAS 2013-2017	14096320032	---	CAMINOS RURALES Y ALIMENTADORES
185	CHILAPA - SANTA CATARINA, KM. 2+800 AL KM. 4+300	feb-16	jun-16		10.00	1.5	CONCLUIDAS 2013-2017	13096320005	---	CAMINOS RURALES Y ALIMENTADORES
186	SANTA ANA - AYAHUALULCO, KM. 10+600 AL KM. 11+150	feb-16	jun-16		10.00	0.55	CONCLUIDAS 2013-2017	07096320022	---	CAMINOS RURALES Y ALIMENTADORES
187	IGUALAPA - LLANO GRANDE DE LOS HILARIOS, KM. 5+200 AL KM. 6+000	feb-16	jun-16		8.60	0.8	CONCLUIDAS 2013-2017	13096320004	---	CAMINOS RURALES Y ALIMENTADORES
188	E.C. (ZIHUATANEJO - LÁZARO CÁRDENAS) TRONCAL A CHUTLA, KM. 3+000 AL KM. 3+600	feb-16	jun-16		3.00	0.6	CONCLUIDAS 2013-2017	14096320008	---	CAMINOS RURALES Y ALIMENTADORES
189	OCOTITO - TLAHUIZAPA - COACOYULILLO - JALEACA DE CATALAN, KM. 22+100 AL KM. 25+000	feb-16	jul-16		20.00	2.9	CONCLUIDAS 2013-2017	08096320006	---	CAMINOS RURALES Y ALIMENTADORES
190	PETATLAN-PIEDRA DE VELIANO-EL CAMALOTE, KM. 6+500 AL KM. 10+500	feb-16	jul-16		20.00	4	CONCLUIDAS 2013-2017	14096320025	---	CAMINOS RURALES Y ALIMENTADORES

**COORDINACIÓN GENERAL DE CENTROS SCT
DIRECCIÓN GENERAL ADJUNTA DE PLANEACIÓN Y DESARROLLO DE CENTROS SCT
SUBDIRECCIÓN DE INDICADORES DE GESTIÓN DE LOS CENTROS SCT**

MES DE DIFUSIÓN: DICIEMBRE DE 2018



LISTADO DE OBRAS EN EL ESTADO DE GUERRERO

BALANCE DE OBRAS EN LA ENTIDAD CON CIERRE A: NOVIEMBRE DE 2018

No.	Denominación	Fecha Inicio	Fecha Término	S	Inversión Total	Longitud (KM)	Situación actual	Registro de Obras	PNI Publicado	Sector
191	EL TERRERO - LA LADRILLERA, 17+000 AL KM. 18+000	feb-16	jul-16		19.20	1	CONCLUIDAS 2013-2017	12096320016	---	CAMINOS RURALES Y ALIMENTADORES
192	E.C. (FILO CABALLOS - PUERTO DEL GALLO) - YEXTLA, KM. 5+000 AL KM. 7+600	feb-16	jul-16		18.00	2.6	CONCLUIDAS 2013-2017	14096320016	---	CAMINOS RURALES Y ALIMENTADORES
193	MAZATLÁN - EL SALADO Y RAMAL A LAGUNILLA, KM. 3+700 AL KM. 6+000	feb-16	jul-16		15.00	2.3	CONCLUIDAS 2013-2017	12096320012	---	CAMINOS RURALES Y ALIMENTADORES
194	CARRIZAL-ZAPOTE, KM. 0+000 AL KM. 2+500	feb-16	jul-16		15.00	2.5	CONCLUIDAS 2013-2017	14096320015	---	CAMINOS RURALES Y ALIMENTADORES
195	SAN LUIS ACATLAN - NEJAPA - CAMALOTILLO, KM 6+000 AL KM. 7+500	feb-16	jul-16		9.60	1.5	CONCLUIDAS 2013-2017	15096320010	---	CAMINOS RURALES Y ALIMENTADORES
196	E.C. (IGUALA CHILPANCINGO) - MEZCALA - TLAMAMACAN - SAN JUAN TOTOLCINTLA, KM. 4+900 AL KM. 7+900	feb-16	ago-16		20.00	3	CONCLUIDAS 2013-2017	14096320017	---	CAMINOS RURALES Y ALIMENTADORES
197	AYUTLA - EL CORTIJO - EL RINCON, KM. 9+300 AL KM. 11+000	feb-16	nov-16		20.16	1.7	CONCLUIDAS 2013-2017	13096320001	---	CAMINOS RURALES Y ALIMENTADORES
198	OLINALA - TEMALACATZINGO - HUEHUETECANZINGO - TOTOLAPAN - HUAMUXTITLAN, KM. 12+540 AL KM. 14+540	feb-16	nov-16		13.44	2	CONCLUIDAS 2013-2017	14096320033	---	CAMINOS RURALES Y ALIMENTADORES
199	E.C. (TLAPA - MARQUELIA) - COLOMBIA DE GUADALUPE - MESON DE IXTLAHUAC, TRAMO, KM. 3+080 AL KM. 4+780	feb-16	dic-16		14.40	1.7	CONCLUIDAS 2013-2017	14096320019	---	CAMINOS RURALES Y ALIMENTADORES
200	PROVIDENCIA - SANTA ROSA	ago-16	dic-16		30.00	5	CONCLUIDAS 2013-2017	05096320036	---	CAMINOS RURALES Y ALIMENTADORES

COORDINACIÓN GENERAL DE CENTROS SCT
DIRECCIÓN GENERAL ADJUNTA DE PLANEACIÓN Y DESARROLLO DE CENTROS SCT
SUBDIRECCIÓN DE INDICADORES DE GESTIÓN DE LOS CENTROS SCT

MES DE DIFUSIÓN: DICIEMBRE DE 2018



LISTADO DE OBRAS EN EL ESTADO DE GUERRERO

BALANCE DE OBRAS EN LA ENTIDAD CON CIERRE A: NOVIEMBRE DE 2018

No.	Denominación	Fecha Inicio	Fecha Término	S	Inversión Total	Longitud (KM)	Situación actual	Registro de Obras	PNI Publicado	Sector
201	NUEVO POBLADO (PRESA EL CARACOL) - TLACOTEPEC	ago-16	dic-16		30.00	5	CONCLUIDAS 2013-2017	10096320020	---	CAMINOS RURALES Y ALIMENTADORES
202	LUCERITO - TLACOAPA	ago-16	dic-16		22.00	3.7	CONCLUIDAS 2013-2017	05096320013	---	CAMINOS RURALES Y ALIMENTADORES
203	PUERTO DEL VARAL – CORRAL DE PIEDRA	ago-16	dic-16		20.00	15	CONCLUIDAS 2013-2017	10096320031	---	CAMINOS RURALES Y ALIMENTADORES
204	: COCHOAPA-LINDA VISTA E.C. TLAPA DE COMONFORT-ALCOZAUCA DE GUERRERO, TRAMO: DEL KM. 22+000 AL KM. 25+500	ago-16	dic-16		12.30	4.2	CONCLUIDAS 2013-2017	11096320012	---	CAMINOS RURALES Y ALIMENTADORES
205	COCHOAPA-LINDA VISTA E.C. TLAPA DE COMONFORT-ALCOZAUCA DE GUERRERO, TRAMO: DEL KM. 30+000 AL KM. 32+000	ago-16	dic-16		12.30	2	CONCLUIDAS 2013-2017	11096320012	---	CAMINOS RURALES Y ALIMENTADORES
206	E.C (IGUALA-CHILPANCINGO) – PANTLA DE ZAPOTAL – CEJA BLANCA - IGUALA	ago-16	dic-16		10.00	3.1	CONCLUIDAS 2013-2017	14096320023	---	CAMINOS RURALES Y ALIMENTADORES
207	E.C. (Iguala-Chilpancingo)-Pantla del Zapotal-Ceja Blanca-Iguala, Tramo: del km. 4+750 al km. 6+500	ago-16	dic-16		10.00	2	CONCLUIDAS 2013-2017	14096320023	---	CAMINOS RURALES Y ALIMENTADORES
208	SANTA ROSA - SAN MIGUEL	ago-16	dic-16		7.00	1	CONCLUIDAS 2013-2017	14096320001	---	CAMINOS RURALES Y ALIMENTADORES
209	AYUTLA - COLOTLIPA, TRAMO: DEL KM. 25+800 AL KM. 42+000	jun-16	dic-16		196.00	17.2	CONCLUIDAS 2013-2017	10096320014	---	CAMINOS RURALES Y ALIMENTADORES
210	CHILPANCINGO – OMIITEMI – JALEACA DE CATALÁN – CRUZ DE OCOTE	ago-16	dic-16		30.00	4.6	CONCLUIDAS 2013-2017	07096320010	---	CAMINOS RURALES Y ALIMENTADORES

**COORDINACIÓN GENERAL DE CENTROS SCT
DIRECCIÓN GENERAL ADJUNTA DE PLANEACIÓN Y DESARROLLO DE CENTROS SCT
SUBDIRECCIÓN DE INDICADORES DE GESTIÓN DE LOS CENTROS SCT**

MES DE DIFUSIÓN: DICIEMBRE DE 2018



LISTADO DE OBRAS EN EL ESTADO DE GUERRERO

BALANCE DE OBRAS EN LA ENTIDAD CON CIERRE A: NOVIEMBRE DE 2018

No.	Denominación	Fecha Inicio	Fecha Término	S	Inversión Total	Longitud (KM)	Situación actual	Registro de Obras	PNI Publicado	Sector
211	PUERTO DEL GALLO - CRUZ DE OCOTE - FILO DE CABALLOS	ago-16	dic-16		30.00	5	CONCLUIDAS 2013-2017	08096320004	---	CAMINOS RURALES Y ALIMENTADORES
212	IGUALA- TELOLOAPAN –ARCELIA, TRAMO DEL KM. 117+500 AL KM. 119+500.	abr-16	dic-16		30.00	2	CONCLUIDAS 2013-2017	13096320014	---	CAMINOS RURALES Y ALIMENTADORES
213	TLACOTEPEC – ACATLÁN DEL RÍO	ago-16	dic-16		28.00	4.7	CONCLUIDAS 2013-2017	10096320030	---	CAMINOS RURALES Y ALIMENTADORES
214	COCHOAPA – LINDA VISTA – E.C. TLAPA DE COMONFORT – ALCOZAUCA DE GUERRERO, TRAMO: DEL KM. 31+140 AL KM. 32+640, EN EL MUNICIPIO DE COCHOAPA	feb-17	may-17		13.00	4 PUENTES	CONCLUIDAS 2013-2017	11096320012	---	CAMINOS RURALES Y ALIMENTADORES
215	PANTLA DEL ZAPOTAL-CEJA BLANCA, TRAMO: DEL KM. 6+500 AL KM. 7+900	jul-17	nov-17		10.00	1.4	CONCLUIDAS 2013-2017	14096320023	---	CAMINOS RURALES Y ALIMENTADORES
216	VILLA DE AYALA-IXCATEPEC, TRAMO: DEL KM. 5+200 AL KM. 7+000	jul-17	dic-17		13.00	18.1	CONCLUIDAS 2013-2017	09096320005	---	CAMINOS RURALES Y ALIMENTADORES
217	CHILAPA – SANTA CATARINA, TRAMO: DEL KM. 4+300 AL KM. 6+100	oct-17	dic-17		13.00	1.8	CONCLUIDAS 2013-2017	13096320005	---	CAMINOS RURALES Y ALIMENTADORES
218	CONSERVACIÓN DE CAMINOS RURALES Y ALIMENTADORES GOB EDO	jul-18	dic-18		378.00	1148.26	PROCESO 2018	00000053963	---	CAMINOS RURALES Y ALIMENTADORES
219	AYUTLA-COLOTLIPA, SUBTRAMO: KM 10+800 AL KM 31+700	mar-14	dic-19		229.40	20.9	PROCESO 2019-2027	10096320014	---	CAMINOS RURALES Y ALIMENTADORES
220	VALLECITOS DE ZARAGOZA- FRESNOS DE PUERTO RICO FILO MAYOR	mar-19	dic-19		2,056.00	223	PROYECTADAS 2019-2020	N/A	PE	CAMINOS RURALES Y ALIMENTADORES

COORDINACIÓN GENERAL DE CENTROS SCT
DIRECCIÓN GENERAL ADJUNTA DE PLANEACIÓN Y DESARROLLO DE CENTROS SCT
SUBDIRECCIÓN DE INDICADORES DE GESTIÓN DE LOS CENTROS SCT

MES DE DIFUSIÓN: DICIEMBRE DE 2018



LISTADO DE OBRAS EN EL ESTADO DE GUERRERO

BALANCE DE OBRAS EN LA ENTIDAD CON CIERRE A: NOVIEMBRE DE 2018

No.	Denominación	Fecha Inicio	Fecha Término	S	Inversión Total	Longitud (KM)	Situación actual	Registro de Cartera	PNI Publicado	Sector
221	AYUTLA- COLOTLIPA KM. 31+700 AL KM 77+440 Y 77+440 AL 89+440	mar-19	dic-19		864.10	57.74	PROYECTADAS 2019-2020	10096320014	PE	CAMINOS RURALES Y ALIMENTADORES
222	FRESNOS DE PUERTO RICO- LAURELES	mar-19	dic-19		10.99	50	PROYECTADAS 2019-2020	N/A	PE	CAMINOS RURALES Y ALIMENTADORES
223	LAURELES- E. C. (FILO DE CABALLOS-ATOYAC DE ALVAREZ) FILO MAYOR	feb-19	dic-20		295.02	27	PROYECTADAS 2019-2020	N/A	PE	CAMINOS RURALES Y ALIMENTADORES
224	PAQUETE DE 44 DE CONSERVACION DE CAMINOS RURALES Y ALIMENTADORES	mar-15	jul-15		187.08	223.3	CONCLUIDAS 2013-2017	14092100002	---	CONSERVACIÓN DE CAMINOS RURALES Y ALIMENTADORES
225	CONSERVACION DE CAMINOS RURALES Y ALIMENTADORES	feb-16	jun-16		390.20	877	CONCLUIDAS 2013-2017	15092100001	---	CONSERVACIÓN DE CAMINOS RURALES Y ALIMENTADORES
226	ZITLALA-APANGO, TRAMO: DEL KM. 21+200 AL KM. 23+000	feb-17	may-17		13.00	1.8	CONCLUIDAS 2013-2017	16092100004	---	CONSERVACIÓN DE CAMINOS RURALES Y ALIMENTADORES
227	CONSERVACION DE CAMINOS RURALES Y ALIMENTADORES	feb-17	nov-17		130.00	14 CAMINOS	CONCLUIDAS 2013-2017	16092100004	---	CONSERVACIÓN DE CAMINOS RURALES Y ALIMENTADORES
228	CONSERVACIÓN DE CAMINOS RURALES Y ALIMENTADORES SCT	abr-18	nov-18		200.60	36 CAMINOS	CONCLUIDAS 2018	17092100003	---	CONSERVACIÓN DE CAMINOS RURALES Y ALIMENTADORES
229	REORGANIZACION DE LA ESTACION DE COMBUSTIBLES DE ACAPULCO	mar-19	dic-19		40.00	ESTUDIOS	PROYECTADAS 2019-2020	N/A	PE	AEROPUERTOS
230	AMPLIACION AEROPUERTO DE ZIHUATANEJO	ago-19	dic-21		485.00	AEROPUERTO	PROYECTADAS 2019-2020	N/A	PE	AEROPUERTOS

**COORDINACIÓN GENERAL DE CENTROS SCT
DIRECCIÓN GENERAL ADJUNTA DE PLANEACIÓN Y DESARROLLO DE CENTROS SCT
SUBDIRECCIÓN DE INDICADORES DE GESTIÓN DE LOS CENTROS SCT**

MES DE DIFUSIÓN: DICIEMBRE DE 2018



LISTADO DE OBRAS EN EL ESTADO DE GUERRERO

BALANCE DE OBRAS EN LA ENTIDAD CON CIERRE A: NOVIEMBRE DE 2018

No.	Denominación	Fecha Inicio	Fecha Término	S	Inversion Total	Longitud (KM)	Situación actual	Registro de Cartera	PNI Publicado	Sector
231	AMPLIACION AEROPUERTO ACAPULCO	ago-16	abr-18		567.00	AEROPUERTO	ENTREGADA 2018	N/A	PE	AEROPUERTOS