

**Cuadro 1**

Región	Ingenio	Variable			Cálculo superficie cosechable zafra 2018/19 (a + b - c)
		Labores básicas (ha)			
		Avance de labores planta 2017/19	Avance de labores socas y resocas 2018/19		
		Siembra planta 2017/19 (a)	Cortes terminados zafra 2017/18 (b)	Volteo cepas zafra 2017/18 (c)	
Total		93,620	784,688	67,324	810,985
Papaloapan-Golfo	San Cristóbal*	2,999	46,398	3,136	46,261
	Tres Valles*	4,968	39,168	3,925	40,211
	Adolfo López Mateos*	2,661	26,052	3,066	25,648
	San Pedro	1,494	18,119	667	18,946
	CIASA (Cuatotolapam)*	3,614	15,229	1,727	17,116
	La Gloria*	1,678	18,296	3,784	16,190
	El Modelo*	1,323	12,663	777	13,209
Sureste	Mahuixtlán*	539	4,787	426	4,899
	San Rafael de Pucté*	7,260	30,130	4,353	33,038
	Presidente Benito Juárez*	528	24,998	540	24,985
	La Joya	3,256	15,637	949	17,945
	Cía. La Fe (Pujilic)*	1,291	17,190	1,004	17,476
	Huixtla*	2,102	14,350	1,614	14,837
	Santa Rosalía*	1,354	12,363	999	12,718
Noreste	Azsuremex <sup>2</sup>	-	2,761	-	2,761
	San Miguel del Naranjo*	4,150	29,967	4,066	30,052
	El Higo*	1,624	24,721	424	25,921
	Pánuco*	4,148	24,289	2,696	25,741
	Plan de San Luis*	3,573	22,470	2,471	23,572
	Plan de Ayala*	3,895	18,976	-	22,871
	Alianza Popular*	2,052	20,651	-	22,703
Córdoba-Golfo	Aarón Sáenz Garza*	6,761	15,712	5,500	16,973
	El Mante*	5,287	11,220	4,528	11,979
	Central El Potrero *	995	25,856	574	26,277
	La Margarita*	1,203	19,154	1,039	19,317
	Central Motzorongo <sup>2</sup>	-	17,991	-	17,991
	San Nicolás	-	16,647	245	16,401
	Central Progreso*	519	14,114	453	14,181
Pacífico	Constancia*	455	12,745	344	12,855
	Central La Providencia*	500	12,380	284	12,596
	San José de Abajo <sup>2</sup>	-	10,445	-	10,445
	El Refugio *	538	6,204	80	6,662
	Central San Miguelito*	165	6,567	145	6,588
	Tala*	2,297	20,797	1,836	21,258
	Quesería*	1,904	15,226	1,572	15,559
Noroeste	Tamazula*	2,245	13,280	2,162	13,362
	San Francisco Ameca*	2,065	12,797	1,740	13,121
	Melchor Ocampo*	1,959	10,824	1,710	11,074
	José María Morelos*	1,835	8,685	1,428	9,091
	Bellavista	1,053	6,798	853	6,998
	Santa Clara*	1,705	6,350	1,388	6,668
	Pedernales <sup>1</sup>	25	3,903	-	3,928
Centro	Lázaro Cárdenas <sup>1</sup>	135	3,583	-	3,718
	Puga <sup>2</sup>	-	17,920	-	17,920
	El Molino <sup>2</sup>	-	11,059	-	11,059
	Eldorado*	1,531	4,387	106	5,812
	Atencingo*	2,768	14,642	2,265	15,146
	Emiliano Zapata*	2,189	11,126	1,481	11,833
	El Carmen <sup>2</sup>	-	6,987	-	6,987
	Central Casasano*	979	6,157	970	6,166
	Calipam <sup>2</sup>	-	1,920	-	1,920

**Notas:**

\* El ingenio reportó información al 22/sep/18.

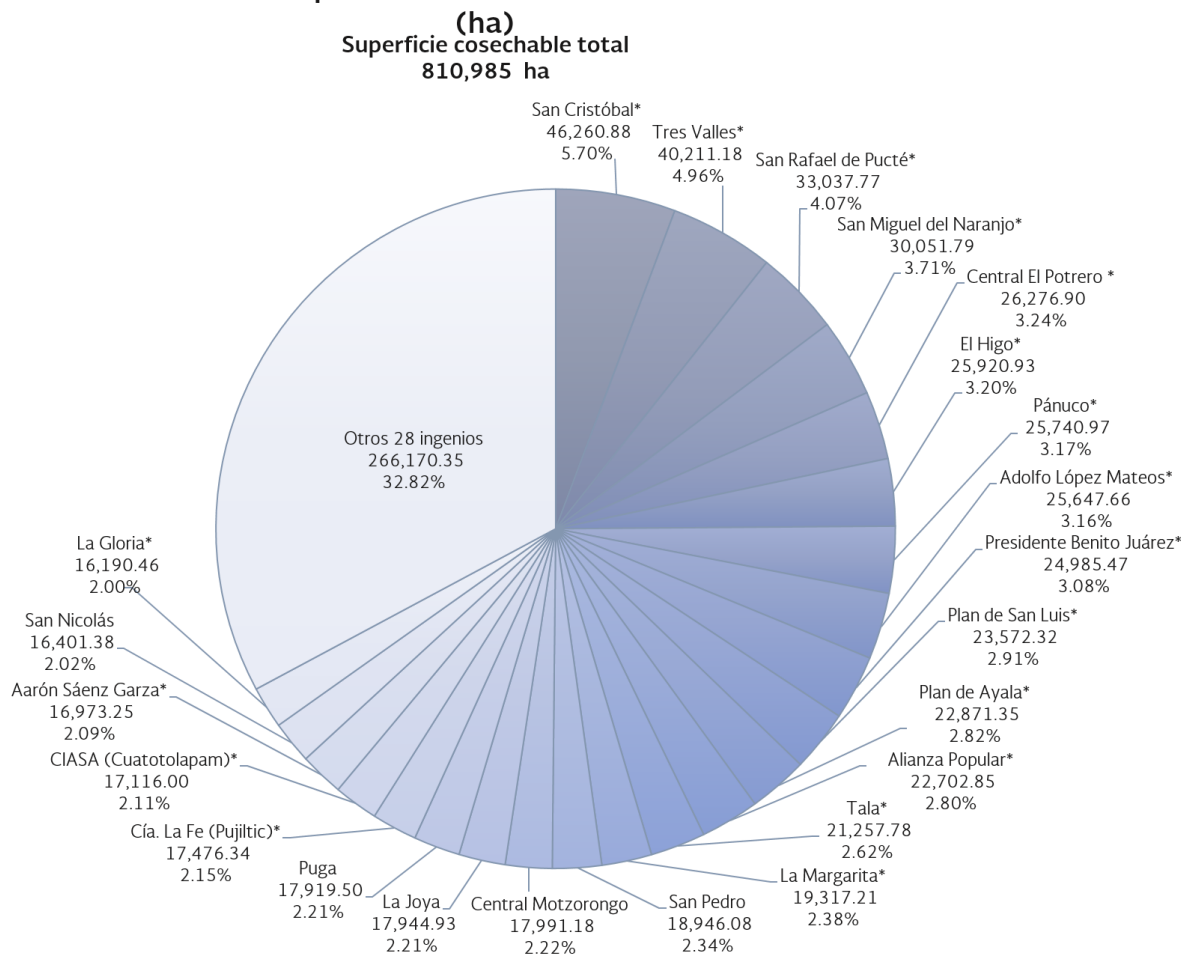
-Cabe mencionar que 38 ingenios reportaron información al 22 de septiembre, 4 reportaron información de semanas anteriores a la fecha de corte del boletín y para 9 ingenios se consideró la superficie industrializada de la zafra 2017/18, por lo que el cálculo de la superficie cosechable se realizó con datos de 51 ingenios.

<sup>1</sup> El CONADESUC no cuenta con información actualizada de cortes terminados para la zafra 2017/18, por lo que se consideró la superficie industrializada de dicha zafra.

<sup>2</sup> El ingenio no envió corrida de campo para la zafra 2017/18, por lo que se consideró la superficie industrializada de dicha zafra en el concepto de cortes terminados.

**Gráfica 1**

**Cálculo superficie cosechable zafra 2018/19**



**Notas:**

\* El ingenio reportó información al 22/sep/18.

-El porcentaje señalado es respecto a la suma del cálculo de superficie cosechable que realizó el CONADESUC con base en los datos que los ingenios reportan en la corrida de campo, así como la superficie industrializada de dicha zafra que se consideró para los cortes terminados de aquellos ingenios que no se cuenta con información de campo.

-El cálculo de la superficie cosechable se realizó con datos de 51 ingenios.

**Cuadro 2**

Región	Ingenio	Variable				
		Climatología				
		Precipitación acumulada a la fecha (mm)	Temperatura media 8 hrs (° C)	Superficie afectada por inundaciones acumulada a la fecha (ha)	Superficie afectada por heladas acumulada a la fecha (ha)	Superficie afectada por sequía acumulada a la fecha (ha)
Total		---	---	-	-	39.25
Córdoba-Golfo	Constancia*	1,104	22.29	-	-	-
	Central San Miguelito*	786	18.51	-	-	-
	La Margarita*	626	30.29	-	-	-
	Central La Providencia*	535	28.51	-	-	-
	El Refugio *	501	29.66	-	-	-
	Central El Potrero *	427	26.25	-	-	-
	Central Progreso*	326	25.14	-	-	-
Sureste	Huixtla*	623	25.78	-	-	-
	San Rafael de Pucté*	342	N/R	-	-	-
	Santa Rosalía*	340	23.44	-	-	-
	Presidente Benito Juárez*	333	26.28	-	-	-
	Cía. La Fe (Pujilic)*	257	25.06	-	-	-
Pacífico	Tamazula*	579	23.50	-	-	-
	José María Morelos*	574	27.48	-	-	-
	Quesería*	558	22.00	-	-	-
	Tala*	509	22.90	-	-	-
	San Francisco Ameca*	467	16.37	-	-	-
	Santa Clara*	398	20.00	-	-	-
	Melchor Ocampo*	287	19.89	-	-	-
	Bellavista	128	23.57	-	-	-
Papaloapan-Golfo	Adolfo López Mateos*	970	**	-	-	-
	Tres Valles*	672	N/R	-	-	-
	CIASA (Cuatotolapam)*	573	**	-	-	-
	San Cristóbal*	462	26.40	-	-	-
	Mahuixtlán*	382	25.44	-	-	39.25
	La Gloria*	374	28.34	-	-	-
	El Modelo*	371	27.68	-	-	-
	San Pedro	358	26.21	-	-	-
Centro	Central Casasano*	653	21.85	-	-	-
	Emiliano Zapata*	478	25.28	-	-	-
	Atencingo*	416	22.68	-	-	-
Noreste	San Miguel del Naranjo*	612	N/R	-	-	-
	Alianza Popular*	469	27.77	-	-	-
	Plan de San Luis*	459	27.91	-	-	-
	El Mante*	356	24.69	-	-	-
	Aarón Sáenz Garza*	350	21.08	-	-	-
	Plan de Ayala*	332	28.00	-	-	-
	El Higo*	269	29.59	-	-	-
	Pánuco*	190	23.20	-	-	-
Noroeste	Eldorado*	235	29.56	-	-	-

**Notas:**

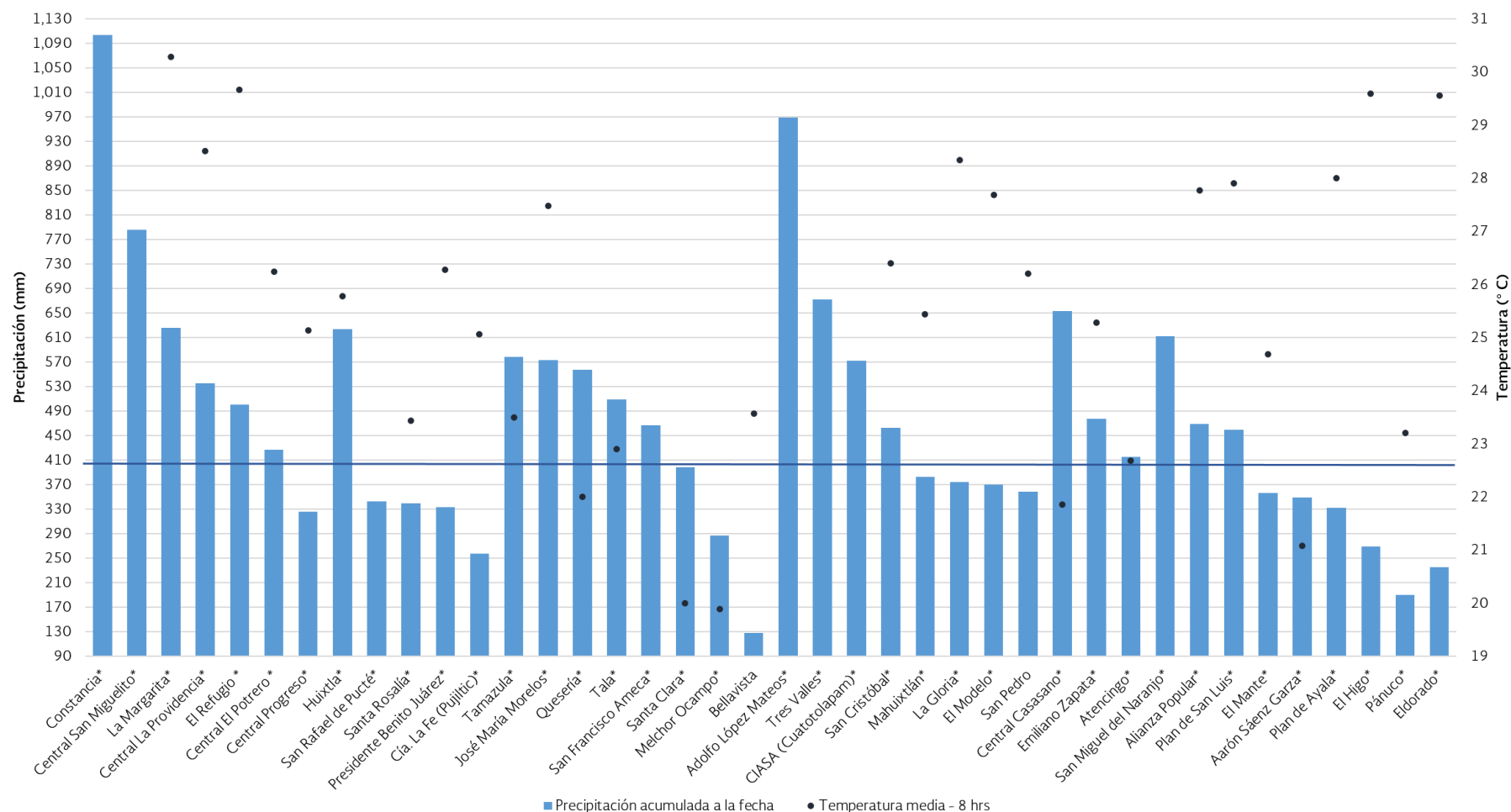
\* El ingenio reportó información al 22/sep/18.

\*\*No se consideró el dato reportado por el ingenio, ya que dicha información presentó inconsistencias.

N/R: información no reportada.

**Gráfica 2**

**Precipitación acumulada y temperatura media en el ciclo cañero 2018/19**



**Notas:**

\* El ingenio reportó información al 22/sep/18.

**Cuadro 3**

Región	Ingenio	Cálculo superficie cosechable zafra 2018/19	Variable													
			Presencia de plagas y enfermedades en zona de abasto													
			Planta 2017/19 + socas/resocas 2018/19									Planta 2018/20 + socas/resocas 2019/20				
			Rata cañera	Mosca pinta	Gusano barrenador	Gusano cortador	Otras plagas	Total de plagas	Fusarium	Roya café	Total de enfermedades	Rata cañera	Mosca pinta	Gusano barrenador	Gusano cortador	Total de plagas
Total		810,985	119,405	91,361	89,985	691	2,072	303,515	12	25	37	11,204	367	28,462	5	40,038
Papaloapan-Golfo	Tres Valles*	40,211	31,238	31,238	26,137	-	-	88,612	-	-	-	-	-	-	-	-
	San Cristóbal*	46,261	27,293	1,912	-	-	-	29,205	-	-	-	-	-	-	-	-
	San Pedro	18,946	12,352	300	-	-	-	12,652	-	-	-	-	-	-	-	-
	El Modelo*	13,209	5,225	3,451	1,185	-	-	9,861	-	-	-	-	-	-	-	-
	Mahuixtlán*	4,899	-	-	515	11	-	526	-	-	-	-	-	-	5	5
Noreste	La Gloria*	16,190	6	7	0.5	-	-	14	12	-	12	-	-	-	-	-
	San Miguel del Naranjo*	30,052	3,039	11,630	4,026	-	-	18,695	-	-	-	10,690	-	11,270	-	21,960
	El Higo*	25,921	4,725	1,857	330	-	-	6,913	-	-	-	-	-	-	-	-
	Aarón Sáenz Garza*	16,973	214	200	6,026	-	-	6,440	-	-	-	-	-	-	-	-
	Plan de San Luis*	23,572	287	3,364	651	-	-	4,301	-	-	-	-	-	-	-	-
Sureste	Pánuco*	25,741	-	2,539	-	54	-	2,593	-	-	-	-	-	-	-	-
	Huixtla*	14,837	5,074	11,315	1,153	20	5	17,566	-	-	-	-	-	-	-	-
	Santa Rosalía*	12,718	12,109	1,000	-	-	-	13,109	-	-	-	-	-	-	-	-
	La Joya	17,945	1,000	286	-	-	175	1,461	-	-	-	-	-	-	-	-
	Presidente Benito Juárez*	24,985	97	-	-	-	-	97	-	-	-	-	-	-	-	-
Centro	Cía. La Fe (Pujilic)*	17,476	-	-	**	-	-	-	-	-	-	-	-	-	-	-
	Atencingo*	15,146	-	-	10,390	-	-	10,390	-	-	-	-	-	-	-	-
	Emiliano Zapata*	11,833	7,821	-	-	-	121	7,942	-	-	-	-	-	-	-	-
Córdoba-Golfo	Central Casasano*	6,166	296	-	3,640	-	-	3,936	-	-	-	-	-	-	-	-
	Constancia*	12,855	150	8,166	-	-	200	8,516	-	-	-	-	-	-	-	-
	Central La Providencia*	12,596	2,363	1,577	1,048	-	800	5,788	-	-	-	-	-	-	-	-
	Central El Potrero *	26,277	59	2,386	1,547	-	624	4,615	-	-	-	-	-	-	-	-
	El Refugio *	6,662	45	3,540	-	55	-	3,640	-	-	-	-	-	-	-	-
	La Margarita*	19,317	457	765	15	5	148	1,391	-	-	-	-	-	-	-	-
	Central Progreso*	14,181	-	589	-	373	-	962	-	-	-	-	-	-	-	-
Pacífico	Quesería*	15,559	1,900	4,084	15,126	-	-	21,110	-	-	-	129	367	995	-	1,491
	San Francisco Ameca*	13,121	2,410	550	12,700	-	-	15,660	-	25	25	-	-	-	-	-
	Santa Clara*	6,668	500	-	3,900	-	-	4,400	-	-	-	-	-	-	-	-
	Bellavista	6,998	665	270	1,354	-	-	2,289	-	-	-	385	-	849	-	1,234
	José María Morelos*	9,091	81	335	242	172	-	831	-	-	-	-	-	-	-	-
	Melchor Ocampo*	11,074	**	-	**	-	-	-	-	-	-	-	-	-	-	-

**Notas:**

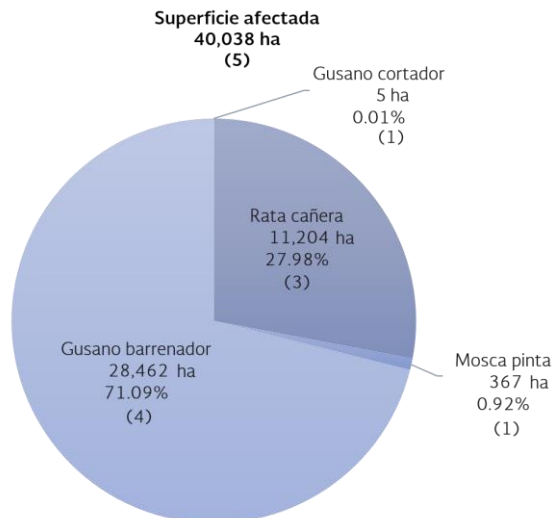
\* El ingenio reportó información al 22/sep/18.

\*\*El dato reportado por el ingenio superó el cálculo del CONADESUCA de la superficie cosechable para la zafra 2017/18, por tal motivo no se consideró dicha información.

-La información de 28 ingenios es con corte al 22 de septiembre y de 3 corresponde a semanas anteriores a la fecha de corte del boletín.

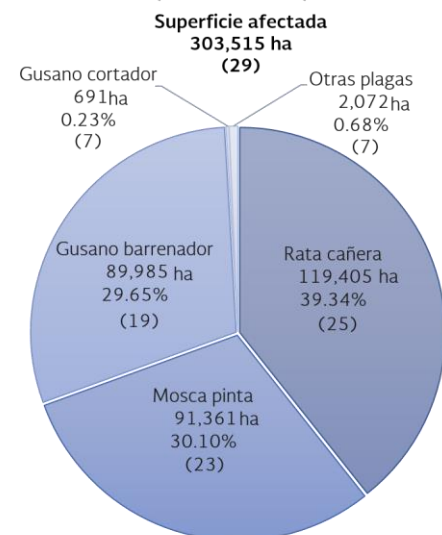
**Gráfica 3**

**Superficie afectada por plagas (ha)**  
**Planta 2018/20 + socas/resocas 2019/20**



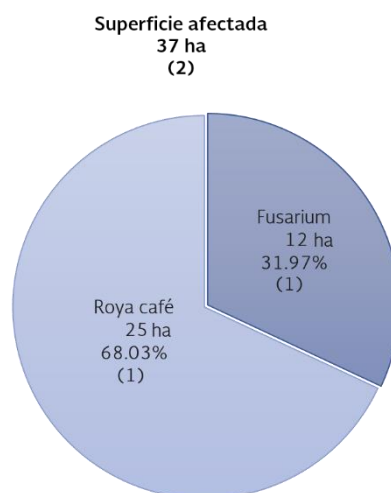
**Gráfica 4**

**Superficie afectada por plagas (ha)**  
**Planta 2017/19 + socas/resocas 2018/19**



**Gráfica 5**

**Superficie afectada por enfermedades (ha)**  
**Planta 2017/19 + socas/resocas 2018/19**



**Notas:**

- El dato entre paréntesis indica el número de ingenios que reportaron la plaga y/o enfermedad.

-La superficie reportada por los ingenios hace referencia a la superficie identificada con la presencia de alguna plaga y/o enfermedad; sin embargo, no se conoce el grado de afectación que tiene la superficie, por lo que no se puede considerar que la misma se quede sin cosechar a causa de la presencia de plagas y enfermedades.

**Cuadro 4**

Región	Avance y recepción de fertilizantes										
	Ingenio	Planta 2017/19 + socas/resocas 2018/19					Planta 2018/20 + socas/resocas 2019/20				
		Programa			Recibido	Avance	Programa			Recibido	Avance
		ha	kg/ha	t			ha	kg/ha	t		
	<b>Total</b>	<b>754,930</b>	<b>460.72</b>	<b>347,808</b>	<b>268,212</b>	<b>77.11</b>	<b>225,573</b>	<b>422.20</b>	<b>95,238</b>	<b>3,442</b>	<b>3.61</b>
Papaloapan-Golfo	El Modelo*	13,880	550.00	7,634	7,634	100.00	2,000	550.00	1,100	89	8.05
	Tres Valles*	39,918	583.21	23,281	21,180	90.98	-	-	-	-	-
	San Cristóbal*	80,800	412.87	33,360	26,903	80.64	80,800	412.87	33,360	-	-
	Mahuixtlán*	4,450	676.75	3,011	2,147	71.30	900	550.00	495	-	-
	La Gloria*	32,381	450.00	14,571	8,805	60.43	180	450.00	81	-	-
Córdoba-Golfo	La Margarita*	18,357	600.00	11,014	11,014	100.00	19	599.79	11	11	100.00
	Central Progreso*	20,004	384.91	7,700	7,390	95.97	-	-	-	-	-
	Central El Potrero *	41,736	400.00	16,694	15,953	95.56	41,074	400.00	16,430	16	0.10
	El Refugio *	7,603	600.00	4,562	3,808	83.48	-	-	-	-	-
	Central La Providencia*	7,600	413.16	3,140	2,200	70.06	7,800	415.38	3,240	-	-
	Central San Miguelito*	13,735	337.37	4,634	320	6.91	676	-	-	-	-
Noreste	El Mante*	16,507	500.00	8,253	8,253	100.00	297	500.02	149	149	100.00
	Plan de San Luis*	21,882	700.00	15,317	14,000	91.40	3,850	700.00	2,695	168	6.23
	El Higo*	24,500	450.00	11,025	9,653	87.56	1,000	450.00	450	-	-
	Plan de Ayala*	20,517	254.60	5,224	3,557	68.10	7,000	242.86	1,700	97	5.71
	Pánuco*	24,223	408.55	9,896	-	-	219	500.05	110	-	-
Sureste	Santa Rosalía*	5,400	370.37	2,000	1,950	97.50	1,000	200.00	200	200	100.00
	Huixtla*	2,154	**	4,977	4,844	97.33	-	-	-	-	-
	Cía. La Fe (Pujilic)*	34,427	375.00	12,910	11,382	88.17	34,363	375.00	12,886	3	0.03
	La Joya	8,200	433.84	3,558	2,660	74.77	-	-	-	-	-
	Presidente Benito Juárez*	49,971	250.00	12,493	9,233	73.90	1,080	250.00	270	172	63.59
Centro	Emiliano Zapata*	14,800	864.86	12,800	12,800	100.00	2,970	803.03	2,385	47	1.96
	Central Casasano*	12,430	477.06	5,930	5,930	100.00	-	-	-	-	-
	Atencingo*	30,281	500.00	15,141	14,735	97.32	30,436	500.00	15,218	522	3.43
Pacífico	Melchor Ocampo*	33,597	366.67	12,319	12,319	100.00	5,370	366.67	1,969	1,969	100.00
	Santa Clara*	13,746	500.00	6,873	4,977	72.41	-	-	-	-	-
	José María Morelos*	13,943	473.34	6,600	2,502	37.91	-	-	-	-	-
	Bellavista	8,246	524.25	4,323	1,630	37.71	-	-	-	-	-
	Quesería*	32,251	515.91	16,639	4,941	29.70	4,400	550.00	2,420	-	-

**Notas:**

\* El ingenio reportó información al 22/sep/18.

\*\*No se consideró el dato reportado por el ingenio, ya que dicha información presentó inconsistencias.

-La información de 27 ingenios es con corte al 22 de septiembre y de 2 corresponde a semanas anteriores a la fecha de corte del boletín.