

Aviso 005_octubre_2018

Pronóstico de lluvias **(pronóstico del 1 al 10 de noviembre)**



Conadesuca



@CONADESUCAmx



CONADESUCA

Pronóstico de Lluvias

No. de reporte: 005
 Fecha: 31 de octubre de 2018
 Hora de emisión: 15:00 h.
 Pronóstico a mediano plazo: 240 h.

Período de validez: de las 00:01 h. del jueves 1 a las 23:59 h. del sábado 10 de noviembre.

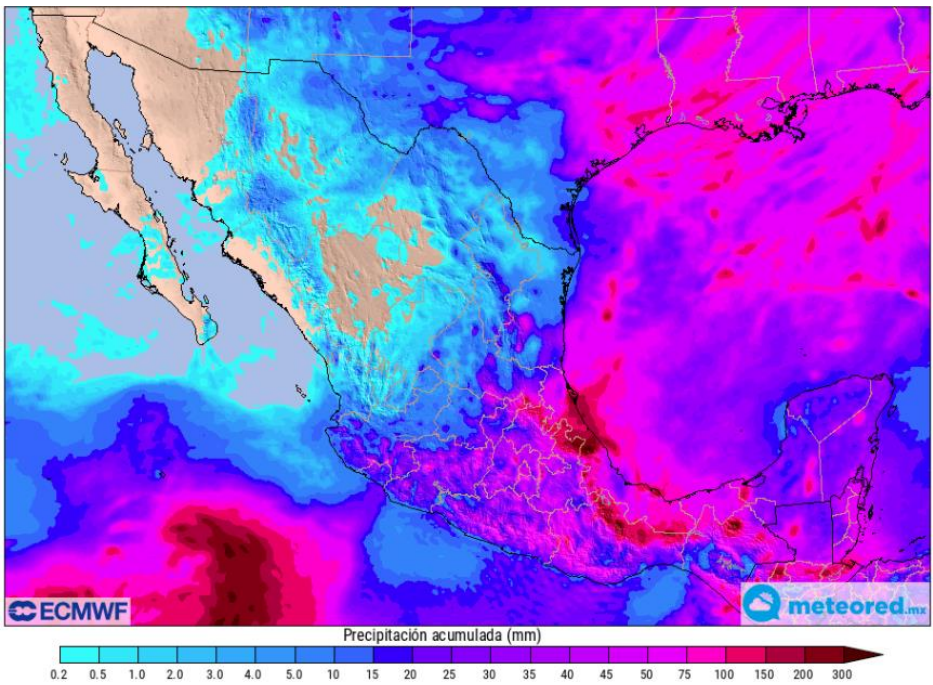


Imagen de referencia: pronóstico de lluvia acumulada hasta el sábado 10 de noviembre.
 Fuente: www.meteored.mx. Consultado el 31 de octubre del 2018 a las 13:38 h.

Nota: este producto meteorológico se actualizará semanalmente, por lo que el pronóstico debe tomarse con reserva, ya que puede verse modificado en distribución e intensidad.

Panorama general

Principales sistemas meteorológicos que se prevén ocasionen lluvias los próximos 10 días:

- (1) Ingreso de **aire húmedo** procedente del Océano Pacífico, Golfo de México y Mar Caribe hacia el territorio nacional, se mantendrá de forma constante hasta el sábado 10.
- (2) **Canal de baja presión** en el noroeste del país, se mantendrá de forma constante hasta el sábado 10.
- (3) **Sistema Frontal No. 8** ingresará en la región nor-noreste del país el jueves 1 y se desplazará rápidamente por la región oriental del país y Golfo de México. Del viernes 2 al domingo 4 se extenderá sobre la Península de Yucatán y porción sureste de dicho Golfo. Finalmente, se prevé que el lunes 5 se disipe.
- (4) **Línea de vaguada** en el noreste del territorio nacional y occidente del Golfo de México del domingo 4 al martes 6.
- (5) **Nuevo Sistema Frontal (posible No. 9)** ingresará en la región norte del país el martes 6, se desplazará por la región oriental del país y Golfo de México hasta el sábado 10.
- (6) **Posible Ciclón Tropical** desplazándose paralelo a costas del Pacífico central mexicano del domingo 4 al miércoles 7.

Ver anexo

	Calendario agroindustrial del sector azucarero											
	2018			2019								
	OCT	NOV	DIC	ENE	FEB	MAR	ABR	MAY	JUN	JUL	AGO	SEP
Ciclo cañero	... Ciclo cañero 2018/19									Ciclo cañero 2019/20 ...		
Ciclo azucarero	Ciclo azucarero 2018/19											
Zafra				Zafra 2018/19								



Período de validez: de las 00:01 h. del jueves 1 a las 23:59 h. del sábado 10 de noviembre.

Pronóstico de Lluvias por ingenio azucarero

No.	Región cañera	Estado	Mes:	Noviembre										
			Día:	1	2	3	4	5	6	7	8	9	10	
			Nombre del ingenio											
1	Noreste	Tamaulipas	Aarón Sáenz Garza											
2			El Mante											
3		Veracruz	El Higo											
4			Pánuco											
5		San Luis Potosí	Alianza Popular											
6			Plan de Ayala											
7			Plan de San Luis											
8			San Miguel del Naranjo											
9	Pacífico	Jalisco	Bellavista											
10			José María Morelos											
11			Melchor Ocampo											
12			San Francisco Ameca											
13			Tala											
14			Tamazula											
15		Colima	Quesería											
16		Michoacán	Lázaro Cárdenas											
17			Pedernales											
18			Santa Clara											

Fecha estimada de inicio de zafra 2018/19.

Información adicional para interpretar el pronóstico:

Rangos de lluvia acumulada:

- 1. Sin lluvias
- 2. Lluvias ligeras (menor a 5 mm)
- 3. Lluvias moderadas (5 a 25 mm)
- 4. Lluvias fuertes (25 a 50 mm)
- 5. Lluvias muy fuertes (50 a 75 mm)
- 6. Lluvias intensas (75 a 150 mm)
- 7. Lluvias torrenciales (mayor a 150 mm)

Fuente: modelo GFS/ ECMWF.

Nota: en las zonas de lluvia no se descarta el desarrollo de actividad eléctrica, visibilidad reducida, posible caída de granizo, así como el incremento repentino en la intensidad de viento.

Se recomienda extremar precaución por la repentina crecida de ríos y arroyos de respuesta rápida, así como posibles deslaves, derrumbes y/o deslizamientos en zonas montañosas.

Continúa en la siguiente página

Pronóstico de Lluvias

No. de reporte: 005
 Fecha: 31 de octubre de 2018
 Hora de emisión: 15:00 h.
 Pronóstico a mediano plazo: 240 h.

Período de validez: de las 00:01 h. del jueves 1 a las 23:59 h. del sábado 10 de noviembre.

Pronóstico de Lluvias por ingenio azucarero

No.	Región cañera	Estado	Mes:	Noviembre										
			Día:	1	2	3	4	5	6	7	8	9	10	
			Nombre del ingenio											
19	Noroeste	Sinaloa	Eldorado											
20		Nayarit	El Molino											
21			Puga											
22	Centro	Morelos	Central Casasano											
23			Emiliano Zapata											
24		Puebla	Atencingo											
25			Calipam											
26		Veracruz	El Carmen											
27		Papaloapan - Golfo	Veracruz	CIASA (Cuatotlapam)										
28	El Modelo													
29	La Gloria													
30	Mahuixtlán													
31	San Cristóbal													
32	San Pedro													
33	Tres Valles													
34	Oaxaca		Adolfo López Mateos											

Fecha estimada de inicio de zafra 2018/19.

Información adicional para interpretar el pronóstico:

Rangos de lluvia acumulada:

- 1. Sin lluvias
- 2. Lluvias ligeras (menor a 5 mm)
- 3. Lluvias moderadas (5 a 25 mm)
- 4. Lluvias fuertes (25 a 50 mm)
- 5. Lluvias muy fuertes (50 a 75 mm)
- 6. Lluvias intensas (75 a 150 mm)
- 7. Lluvias torrenciales (mayor a 150 mm)

Nota: en las zonas de lluvia no se descarta el desarrollo de actividad eléctrica, visibilidad reducida, posible caída de granizo, así como el incremento repentino en la intensidad de viento.

Se recomienda extremar precaución por la repentina crecida de ríos y arroyos de respuesta rápida, así como posibles deslaves, derrumbes y/o deslizamientos en zonas montañosas.

Continúa en la siguiente página

Fuente: modelo GFS/ ECMWF.

Período de validez: de las 00:01 h. del jueves 1 a las 23:59 h. del sábado 10 de noviembre.

Pronóstico de Lluvias por ingenio azucarero

No.	Región cañera	Estado	Mes:	Noviembre											
			Día:	1	2	3	4	5	6	7	8	9	10		
			Nombre del ingenio												
35	Córdoba - Golfo	Veracruz	Central El Potrero												
36			Central La Providencia												
37			Central Motzorongo												
38			Central Progreso												
39			Central San Miguelito												
40			Constancia												
41			San José de Abajo												
42			San Nicolás												
43			Oaxaca	El Refugio											
44				La Margarita											
45	Sureste	Tabasco	Azsuremex												
46			Presidente Benito Juárez												
47			Santa Rosalía												
48		Campeche	La Joya												
49		Quintana Roo	San Rafael de Pucté												
50		Chiapas	Cía. La Fe (Pujiltic)												
51			Huixtla												

Fecha estimada de inicio de zafra 2018/19.

Información adicional para interpretar el pronóstico:

Rangos de lluvia acumulada:

- 1. Sin lluvias
- 2. Lluvias ligeras (menor a 5 mm)
- 3. Lluvias moderadas (5 a 25 mm)
- 4. Lluvias fuertes (25 a 50 mm)
- 5. Lluvias muy fuertes (50 a 75 mm)
- 6. Lluvias intensas (75 a 150 mm)
- 7. Lluvias torrenciales (mayor a 150 mm)

Fuente: modelo GFS/ ECMWF.

Nota: en las zonas de lluvia no se descarta el desarrollo de actividad eléctrica, visibilidad reducida, posible caída de granizo, así como el incremento repentino en la intensidad de viento.

Se recomienda extremar precaución por la repentina crecida de ríos y arroyos de respuesta rápida, así como posibles deslaves, derrumbes y/o deslizamientos en zonas montañosas.

Para mayor información lo invitamos a consultar nuestros productos meteorológicos y climatológicos. Si requiere de mayor información puede visitar los pronósticos meteorológicos que emite el Servicio Meteorológico Nacional: <http://smn.cna.gob.mx/es/>

Período de validez: de las 00:01 h. del jueves 1 a las 23:59 h. del sábado 10 de noviembre.

Información adicional para interpretar el pronóstico de llluvias:

Glosario meteorológico

- Canal de bajas presiones.** Zona de bajas presiones, en la cual se puede llegar a formar nubosidad y por lo tanto llluvias.
- Ciclón Tropical.** Sistema de baja presión que se desarrolla sobre aguas tropicales y tiene una circulación, en superficie, organizada y definida en el sentido contrario a las manecillas del reloj. Estos ciclones se forman en la zona de convergencia intertropical hacia los 10° de latitud Norte.
- Línea de vaguada.** Elongación de un sistema de baja presión en superficie, puede presentar condiciones de tiempo atmosférico inestable: incremento de viento y potencial de llluvias.
- Sistemas frontales o frentes fríos.** Describen el límite entre dos masas de aire con diferente temperatura y/o contenido de vapor de agua. Durante estos se presenta descenso de temperatura, con posible desarrollo de heladas, vientos intensos, fuerte oleaje, y de presentarse la suficiente humedad en la atmósfera genera nubosidad y la posibilidad de desarrollo de llluvias a tormentas eléctricas.
- Normal climatológica.** Es el promedio de datos de alguna variable meteorológica en un cierto período de años, sirve para comparar las observaciones recientes o para fundamentar el conjuntos de datos basados en anomalías (por ejemplo la precipitación), también se usa para predecir las condiciones que muy probablemente se presentarán en un lugar.
- Onda Tropical.** Son sistemas llluviosos que se generan en África y cruzan el Océano Atlántico, se mueve de este a oeste en forma de "V" invertida. La velocidad promedio con la que se mueven oscila entre los 20 a 30 km/h, teniendo un período entre cada onda de 3 a 5 días.
- Zona de Convergencia Intertropical (ZCI) o Vaguada Monzónica.** Es una franja de bajas presiones ubicada en la zona ecuatorial. Debido a las altas temperaturas las masas de aire son forzadas a ascender originando abundante nubosidad y fuertes precipitaciones algunas acompañadas de descargas eléctricas. La ZCI no es uniforme ni continua y puede variar su comportamiento en zonas marítimas y continentales.

Fuente: SMN <http://smn.cna.gob.mx/>

Recomendaciones para los ingenios azucareros:

Por llluvias fuertes:

- 1. Acame de la caña.** Si bien no existe una labor que evite este efecto en la caña de azúcar, ésta sigue en su estado de crecimiento vegetativo; sin embargo, es importante considerar un programa de corte que priorice la cosecha de aquella caña que presente acame, ya que la caña acamada reduce su acumulación de azúcar.
- 3. Nivelación del terreno.** Emparejar y dar un gradiente de pendiente a fin de drenar los excesos de agua resultado de la precipitación.

Fuentes:

1. Romero, Eduardo Raúl, et. al. (2009), Manual del cañero. Las Talitas: Estación experimental agroindustrial Obispo Colombres. Argentina.
2. Aguilar R. (S.F). Ficha Técnica del cultivo de Caña de Azúcar. 21 de mayo de 2018, de SIVICANA. Sitio web: http://nutriciondebovinos.com.ar/MD_upload/nutriciondebovinos_com_ar/Archivos/File/CA%20C3%91A_DE_AZ%20C3%9ACAR_FICHA_T%20C3%89CNICA.pdf
3. Cruz, R.; Spaans, E.; Nunez, O. (S.F.). Efecto del acame en la productividad y la calidad de la caña de azúcar: un análisis comparativo con la caña erecta. Asociación Ecuatoriana de tecnólogos azucareros (AETA). 24 de mayo de 2018. Sitio web: http://www.aeta.org.ec/2do%20congreso%20cana/art_campo/Cruz,%20R%20et%20al%20Efecto%20del%20acame.pdf
4. Ochoa, M.; Reyes M.; Manríquez J. (Noviembre, 2010). Producción Sostenible de Caña de Azúcar en México (FIRA). 24 de mayo de 2018. Sitio web: [file:///C:/Users/noe.hzamudio/Downloads/011%20-%20Producci%C3%B3n_Sostenible_de_Ca%C3%B1a_de_Azucar_en_M%C3%A9xico%20\(4\).pdf](file:///C:/Users/noe.hzamudio/Downloads/011%20-%20Producci%C3%B3n_Sostenible_de_Ca%C3%B1a_de_Azucar_en_M%C3%A9xico%20(4).pdf)

Vigilancia meteorológica por:

1) Temporada de Ciclones Tropicales:

- Pacífico Mexicano del 15 de mayo al 30 de noviembre.
- Golfo de México y Caribe Mexicano del 01 de junio al 30 de noviembre.

2) Ondas Tropicales: de mayo a noviembre.

3) Temporada de Frentes Fríos: del 15 de septiembre al 30 de mayo.




Pronóstico de la anomalía de la precipitación

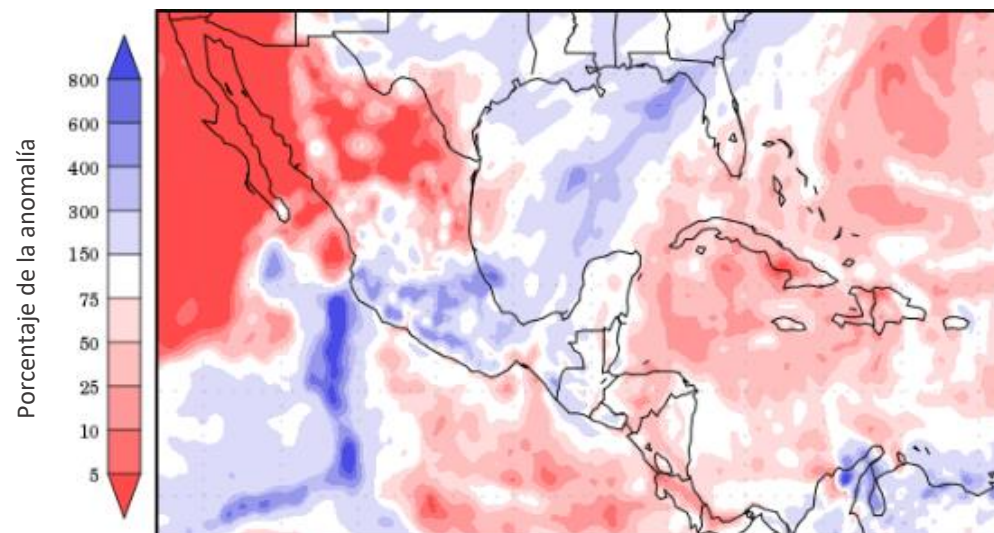
Este es un producto complementario y de apoyo al pronóstico de lluvias, cabe precisar, que el modelo numérico considerado para su elaboración se encuentra desfasado aproximadamente 29 h. respecto al presente pronóstico y con una cobertura de ocho días a partir de su última actualización.

Panorama General

del miércoles 31 de octubre al miércoles 7 de noviembre

De acuerdo a los actuales modelos numéricos de pronóstico, se prevé que en las regiones cañeras la normal climatológica se encuentre:

-  **Por arriba en Pacífico, Centro, Papaloapan-Golfo, Córdoba-Golfo y Sureste** (en los estados de Tabasco y Chiapas).
-  **Dentro de lo normal en Noroeste** (en el estado de Nayarit) y **Sureste** (en los estados de Campeche y Quintana Roo).
-  **Por debajo en Noroeste** (en el estado de Sinaloa) y **Noreste**.




Precipitation forecasts from the National Centers for Environmental Prediction.
 Normal rainfall derived from Xie-Arkin (CMAP) Monthly Climatology for 1979-2003.
 Forecast Initialization Time: 00Z31OCT2018

Información adicional para interpretar el pronóstico:

Rangos en el porcentaje de la anomalía:

- Tonalidades moradas, indican lluvia acumulada por arriba de la normal climatológica.
- Color blanco, indica lluvia acumulada dentro de la normal climatológica.
- Tonalidades rojas, indican lluvia acumulada por debajo de la normal climatológica.

 Imagen de referencia: pronóstico de la anomalía de precipitación de ocho días (del 31 de octubre al 7 de noviembre), considerando su más reciente actualización, el martes 30 de octubre a las 19:00 h. (hora del centro).

 Período de la climatología del año 1979 al 2003.

 Fuente: National Centers for Environmental Prediction. (NCEP-NOAA, por sus siglas en inglés).

Para mayor información lo invitamos a consultar nuestros productos meteorológicos y climatológicos.

Si requiere de mayor información puede visitar los pronósticos meteorológicos que emite el Servicio Meteorológico Nacional: <http://smn.cna.gob.mx/es/>