

Información económica y estatal Durango

Contenido

<u>Geografía y Población</u>	2
<u>Actividad Económica</u>	4
<u>Sector Externo</u>	8
<u>Ciencia y Tecnología</u>	10
<u>Directorio</u>	11
<u>Informe de Labores</u>	11

Geografía y Población



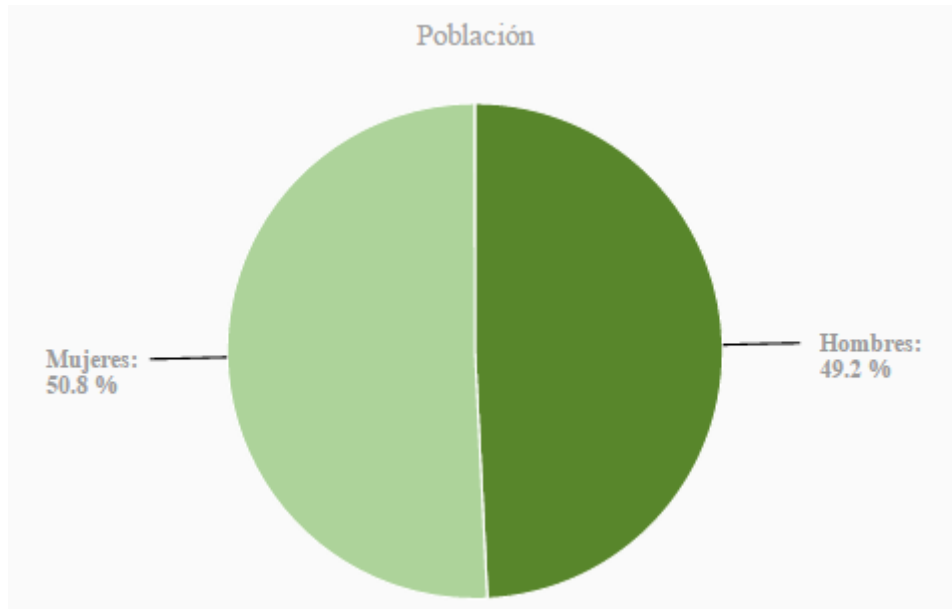
Plaza Hito

Fuente: <http://www.durango.gob.mx>

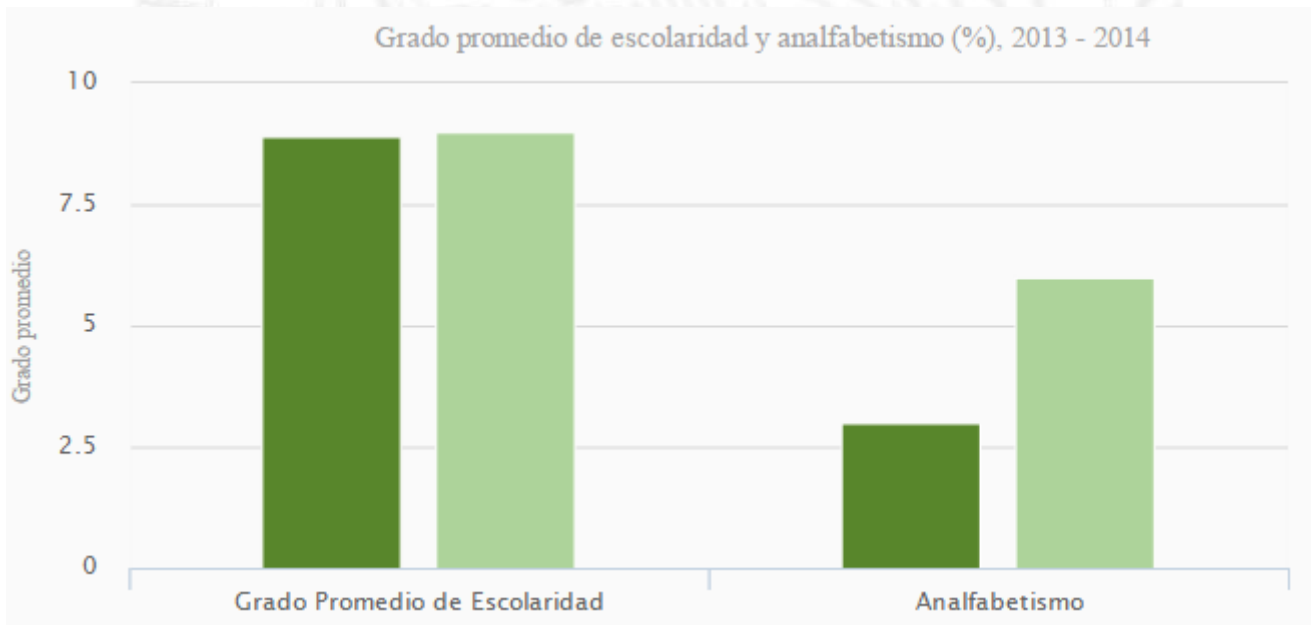
El estado de Durango cuenta con una superficie de 123,317 km². Se localiza en el norte del país y en el centro-oeste de la altiplanicie mexicana. El clima es seco y semiseco; otra parte del territorio posee un clima templado subhúmedo, principalmente, con una temperatura media anual de 17 grados centígrados, y una precipitación total anual de 500 mm¹.



La población total es de 1,632,934 personas, de las cuales el 50.8% son mujeres y el 49.2% hombres, según el Censo de Población y Vivienda 2010. El 69% se encuentra en áreas urbanas.



En lo que respecta al nivel educativo, en el periodo 2013-2014 tuvo un grado promedio de escolaridad de 8.9 por debajo del promedio nacional que es de 9.0. Contó con un bajo índice de analfabetismo (3.0%) en comparación con el total nacional (6.0%)².



Referencias:

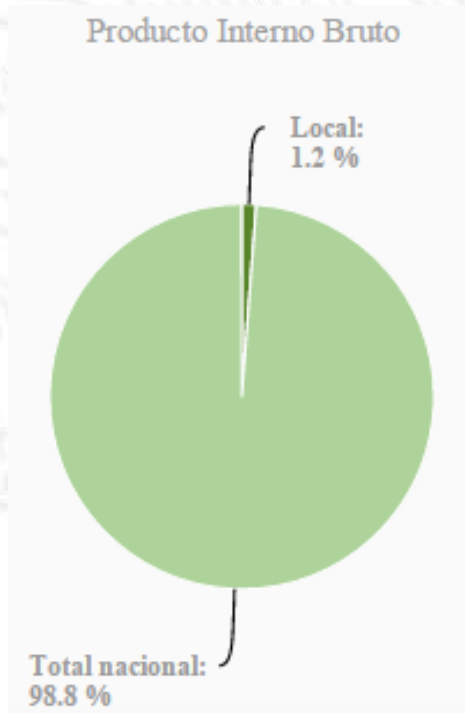
- 1 Instituto Nacional de Estadística y Geografía (INEGI) 2010.
- 2 Sistema Educativo de los Estados Unidos Mexicanos, Secretaría de Educación Pública. Principales cifras, ciclo escolar 2013-2014.

Actividad Económica



Mina Velardeña del Grupo Peñoles
Fuente: Delegación Federal de la SE en Durango

El Producto Interno Bruto (PIB) de Durango en 2013^{p/} representó el 1.2% con respecto al total nacional y en comparación con el año anterior tuvo un incremento del 2.0%¹.



El indicador trimestral de la actividad económica estatal (ITAE), ofrece un panorama de la situación y evolución económica del estado en el corto plazo. Para el segundo trimestre de 2015, Durango registró un incremento en su índice de actividad económica de 1.1% con respecto al mismo periodo del año anterior¹.

Indicador Trimestral de la Actividad Económica Estatal		
Denominación	Variación % 2do Trimestre 2015 ^{*p/}	Posición a nivel nacional
Total Nacional	2.2	
Durango	1.1	23
Actividades primarias	8.2	8
Actividades secundarias	-3.5	28
Actividades terciarias	3.1	18

*Variación porcentual real respecto al mismo periodo del año anterior.

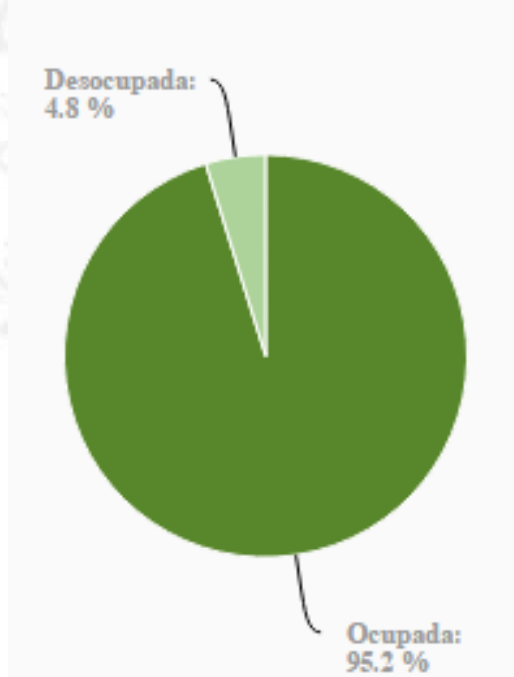
Por grupo de actividad económica**, las actividades primarias, secundarias y terciarias reportaron una variación anual de 8.2, -3.5 y 3.1%, respectivamente, siendo las primarias las que más influyeron en el comportamiento de la entidad.

Según cifras del INEGI, al mes de septiembre de 2015, la ciudad de Durango registró una tasa de inflación anual de 3.72%, por encima de la inflación nacional (2.52%).

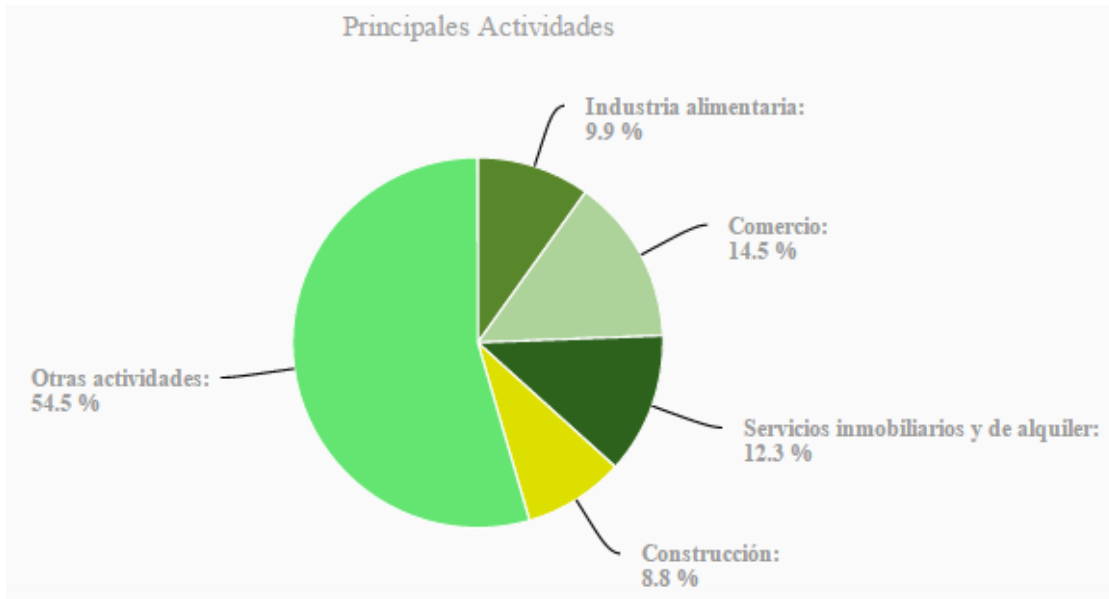
De acuerdo al Directorio Estadístico Nacional de Unidades Económicas², esta entidad federativa cuenta con 55,722 Unidades Económicas, lo que representa el 1.3% del total en nuestro país.

Al segundo trimestre de 2015, la Población Económicamente Activa (PEA)*** ascendió a 750,839 personas, lo que representó el 60.2% de la población en edad de trabajar. Del total de la PEA, el 95.2% está ocupada y el 4.8% desocupada³.

Población Económicamente Activa



Entre las principales actividades se encuentran: comercio (14.5%); servicios inmobiliarios y de alquiler de bienes muebles e intangibles (12.3%); industria alimentaria (9.9%); agricultura, cría y explotación de animales, aprovechamiento forestal, pesca y caza (9.8%); y, construcción (8.8%). Juntas representan el 55.3% del PIB estatal¹.



Los sectores estratégicos en el estado de Durango son: minería, metal mecánica, agroindustrial, apoyo a los negocios, productos de madera, confección y autopartes. Mientras que a futuro se espera que sean: servicios de investigación, turístico, energías renovables, tecnologías de la información y logística⁴.

En el rubro de infraestructura productiva, el estado cuenta con cinco parques industriales y/o tecnológicos⁴:

- CIERMAD (Centro de Investigación en Energías Renovables y Medio Ambiente del Estado de Durango)
- Fideicomiso de la ciudad Industrial de Durango
- Parque Industrial Lagunero
- Parque PYME
- Zona de Conectividad Durango

De acuerdo con el Anuario estadístico y geográfico por entidad federativa 2013, el estado de Durango contaba en 2012 con una longitud carretera de 15,559 km, 1,153.3 km de vías férreas, un aeropuerto internacional y 149 aeródromos¹.

Según el informe Doing Business 2014⁵, publicado por el Banco Mundial (BM) y la Corporación Financiera Internacional (CFI), que clasifica a las economías por su facilidad para hacer negocios, la ciudad de Durango ocupa el 20° lugar en México, a diferencia del informe anterior donde ocupó el 19°.

Asimismo, al desagregar este indicador, esta ciudad ocupa el 32° lugar para apertura de un negocio, el 5° respecto al manejo de permisos de construcción, el 30° en registro de propiedades y el 6° en cumplimiento de contratos.

Referencias:

¹ Instituto Nacional de Estadística y Geografía (INEGI)

- 2 *Directorio Estadístico Nacional de Unidades Económicas (DENUE), Instituto Nacional de Estadística y Geografía (INEGI). Quinta versión (DENUE interactivo 10/2013).*
- 3 *Resultados de la Encuesta Nacional de Ocupación y Empleo (ENOE). Cifras durante el segundo trimestre 2015 [14 de agosto, 2015]. Instituto Nacional de Estadística y Geografía (INEGI).*
- 4 *Delegación Federal de Durango 2014.*
- 5 *<<http://espanol.doingbusiness.org/data/exploreconomies/mexico>>*

p/ Cifras preliminares.

*** Las actividades primarias están relacionadas con la agricultura, ganadería, aprovechamiento forestal, pesca y caza. Las actividades secundarias corresponden a los sectores dedicados a la industria de la minería, manufacturas, construcción y electricidad. Finalmente, las actividades terciarias conciernen al comercio, transportes, correos y almacenamiento, entre otras.*

**** Personas de 14 años y más que durante el periodo de referencia realizaron o tuvieron una actividad económica (población ocupada) o buscaron activamente realizar una en algún momento del mes anterior al día de la entrevista (población desocupada).*

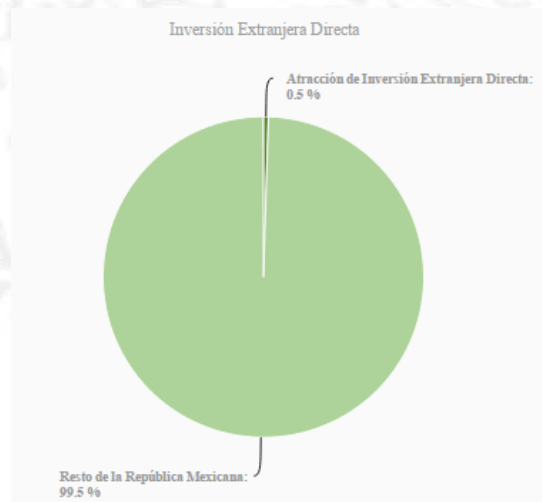


Sector Externo

Según cifras del Instituto Nacional de Estadística y Geografía (INEGI) y la Secretaría de Economía (SE)¹, durante 2013 Durango ocupó el lugar 20° por el valor de sus exportaciones, que alcanzaron un monto de 1,687.2 mdd*, lo que representó el 0.5% a nivel nacional. Destacó como principal actividad la industria manufacturera con un valor en sus exportaciones de 1,210.8 mdd. El subsector con mayor participación fue la fabricación de equipo de transporte que representó el 25.2%, seguido de la industria del plástico y del hule con el 12.3%.



De enero-junio de 2015, la entidad atrajo una Inversión Extranjera Directa (IED) de 64.2 mdd, lo que representó el 0.5% del total nacional².



Con respecto a las remesas, Durango alcanzó un total de 399.8 mdd durante el periodo enero-septiembre de 2015³, lo que significó un crecimiento del 10.5% respecto al mismo periodo del año anterior. Ocupó el 20° lugar en el país, ya que concentró el 2.1% del total nacional³.

Referencias:

- 1 Instituto Nacional de Estadística y Geografía, Secretaría de Economía. Estadísticas de Exportaciones por Entidad Federativa (Resultados 2007-2013).
<http://www.economia.gob.mx/files/delegaciones/tabulados_exportaciones_entidad_federativa20072012.pdf>
- 2 Secretaría de Economía. Cifras notificadas y actualizadas al 30 de junio de 2015. <<http://www.economia.gob.mx/comunidad-negocios/competitividad-normatividad/inversion-extranjera-directa/estadistica-oficial-de-ied-en-mexico>>
- 3 Banco de México (BANXICO), enero – septiembre 2015.

p/ Cifras preliminares.

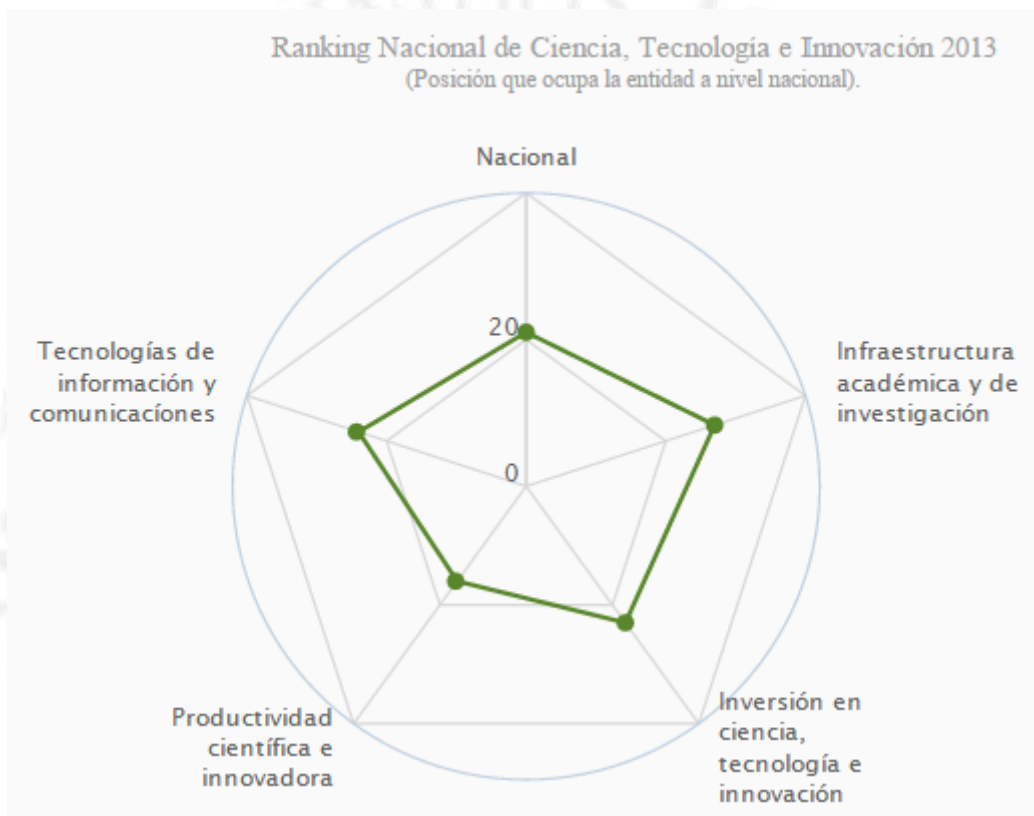
* Se consideran únicamente las actividades económicas relacionadas con la extracción de petróleo, minería no petrolera e industrias manufactureras.



Ciencia y Tecnología

De acuerdo al Ranking Nacional de Ciencia, Tecnología e Innovación 2013*, publicado por el Foro Consultivo Científico y Tecnológico (FCCyT), la entidad se ubica en la 21ª posición de las 32 entidades. Entre los principales indicadores que reporta dicho ranking, la entidad ocupa los siguientes lugares¹:

- 27º en Infraestructura académica y de investigación
- 23º en Inversión en ciencia, tecnología e innovación
- 16º en Productividad científica e innovadora
- 24º en Tecnologías de la Información y Comunicaciones



Referencias:

1 Foro Consultivo Científico y Tecnológico (FCCyT). <<http://www.foroconsultivo.org.mx/home/index.php/libros-publicados/estadisticas-en-cti/1991-ranking-nacional-de-ciencia-tecnologia-e-innovacion-2013>>

* El objetivo general es brindar a las comunidades de Ciencia, Tecnología e Innovación, así como a los tomadores de decisiones tanto en el ámbito federal como estatal, una perspectiva de análisis desde diez dimensiones. Asimismo, que las comunidades se apropien de esta herramienta y la consideren en el análisis y en las propuestas para responder a los retos y oportunidades relacionadas con la redefinición de políticas públicas diferenciadas e inclusivas en el ámbito estatal y regional.

Directorio



Delegación en Durango

Delegado: Lic. Luis Guillermo Madrazo Bonilla

Dirección: Anillo de Circunvalación No. 99, Edificio Plaza Guadiana, entre Av. Normal y Boulevard Armando del Castillo, Col. Bellavista, C.P. 34070

Teléfonos: Lada (01) (618) 128 0604, 128 0617 y 128 0623 Ext. 81608

Fax: (618) 128 0604 Ext. 81616

Correo electrónico: luis.madrazo@economia.gob.mx

Semblanza

Estudió Comercio Internacional en el Instituto Tecnológico y de Estudios Superiores de Monterrey (ITESM), Campus Monterrey, y cuenta con un Diplomado en Comercio Internacional por el ITESM, Campus Zacatecas. Ha impartido cursos en la Universidad Autónoma de Durango, a nivel licenciatura y posgrado. Es Presidente Fundador del Colegio de Internacionalistas de Durango.

En la iniciativa privada se ha desempeñado como ejecutivo de banca PyME en el Banco Santander Mexicano, Gerente General COMEXTRA (Grupo Modelo), Director General de SOLET y de Plaka Comex Durango. Fue Presidente de la Comisión de Desarrollo Empresarial COPARMEX Durango y miembro del Consejo Directivo.

Ha ocupado diversos cargos en la administración pública, entre los que destacan, su participación como Subsecretario PyME de la Secretaría de Desarrollo Económico del estado de Durango y Director de Desarrollo Económico del Municipio de Durango.

[Informe de Labores](#)



Subdelegación en Gómez Palacio

Subdelegado: Lic. Juan Agustín Vargas Garza

Dirección: Blvd. Ejército Mexicano km. 2.5 Edif. Centro de Convenciones (Dentro Expo-Feria Gómez Palacio) C.P. 35050

Teléfonos: Lada (01) (871) 757 4150 al 54. Ext. 81705

Fax: (871) 757 4150 Ext. 81715

Correo electrónico: juan.vargas@economia.gob.mx



Subdirección de Minería

La Subdirección de Minas en Durango atiende también los asuntos mineros de Sinaloa, mismos que son canalizados a través de las agencias de minería o las Representaciones Federales ubicadas en dicha entidad federativa.

Subdirectora de Minería: Ing. María Consuelo Leyva López

Dirección: Avenida Normal y Anillo de Circunvalación, No. 99, Edificio Plaza Guadiana. Col. Bella Vista. C.P. 34070, Victoria de Durango, Durango

Teléfonos: Lada (01) (618) 128 06 17 y 128 06 04 Ext. 81621

Fax: Lada (01) (618) 128 06 20

Correo Electrónico: maria.leyval@economia.gob.mx