



SCT

SECRETARÍA DE
COMUNICACIONES
Y TRANSPORTES



**BALANCE DE OBRAS DEL CENTRO SCT
ESTADO DE MÉXICO
CIERRE DE SEPTIEMBRE 2018**

COORDINACIÓN GENERAL DE CENTROS SCT

**DIRECCIÓN GENERAL ADJUNTA
DE PLANEACIÓN Y DESARROLLO
DE CENTROS SCT**

OCTUBRE 2018

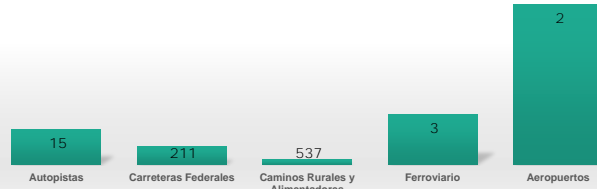
SCT ESTADO DE MEXICO

BALANCE DE OBRAS EN LA ENTIDAD, OCTUBRE 2018

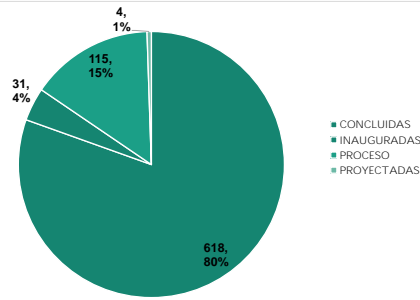
Infraestructura de Comunicaciones y transportes

- 15 AUTOPISTAS
- 211 CARRETERAS
- 537 CAMINOS RURALES
- 3 FERROVIARIO
- 0 PUERTOS
- 2 AEROPUERTO

ANÁLISIS INVERSIÓN POR SUBSECTOR



ANÁLISIS ESTATUS DE LAS OBRAS



Obras MDP Km

A la fecha, la SCT **768** **195,105.7** **9,002.3**

Concepto	No. Obras	Inversión total MDP	Longitud (KM)	CG
AUTOPISTAS	15	31,083.09	371.60	4
CONCLUIDAS 2013-2017	1	550.00	-	0
CONCLUIDAS 2018	1	1,784.20	15.00	1
INAUGURADAS 2013-2017	5	6,207.44	48.50	2
INAUGURADAS 2018	1	1,600.00	52.00	1
PROCESO 2018	2	3,422.00	37.00	0
PROCESO 2019-2027	2	14,000.00	144.00	0
PROYECTADAS 2019-2020	3	3,519.45	75.00	0
CARRETERAS FEDERALES	72	14,312.60	684.06	8
CONCLUIDAS 2013-2017	51	871.52	356.44	0
CONCLUIDAS 2018	1	6.80	1.00	0
INAUGURADAS 2013-2017	12	9,058.61	78.94	6
PROCESO 2018	6	3,003.06	54.84	0
PROCESO 2019-2027	2	1,372.51	192.84	2
CONSERVACIÓN DE CARRETERAS FEDERALES	148	1,956.42	5,196.60	0
CONCLUIDAS 2013-2017	94	1,583.59	3,903.59	0
CONCLUIDAS 2018	8	123.91	54.70	0
PROCESO 2018	45	232.40	1,233.91	0
EN PROCESO 2018	1	16.52	4.30	0
RECONSTRUCCIÓN DE PUENTES	9	127.09	0.60	0
CONCLUIDAS 2013-2017	8	116.99	0.50	0
PROCESO 2018	1	10.10	-	0
CAMINOS RURALES Y ALIMENTADORES	211	1,802.53	1,526.97	0
CONCLUIDAS 2013-2017	175	1,482.29	1,457.67	0
CONCLUIDAS 2018	1	6.00	3.50	0
INAUGURADAS 2013-2017	1	8.41	0.90	0
PROCESO 2018	33	300.04	63.90	0
EN PROCESO 2018	1	5.79	1.00	0
CONSERVACIÓN DE CAMINOS RURALES Y ALIMENTADORES	296	2,372.65	580.62	1
CONCLUIDAS 2013-2017	249	1,619.78	381.22	0
CONCLUIDAS 2018	26	184.01	37.04	0
INAUGURADAS 2013-2017	11	490.45	93.56	1
PROCESO 2018	10	78.31	68.70	0
FERROVIARIO	3	60,918.76	590.00	3
CONCLUIDAS 2018	1	0.01	-	1
INAUGURADAS 2013-2017	1	1,702.00	13.00	1
PROCESO 2018	1	59,216.75	577.00	1
AEROPUERTOS	2	82,384.86	-	1
PROCESO 2019-2027	1	82,340.06	-	1
PROYECTADAS 2018	1	44.80	-	0
CONSERVACIÓN DE CARRETERAS	12	147.87	62.27	0
CONCLUIDAS 2018	2	7.05	0.30	0
Total general	768	195,105.67	9,002.31	17

AVANCE EN PROGRAMAS

TRANSICIÓN A LA TELEVISIÓN DIGITAL TERRESTRE (TDT)	2015	Continuidad 2016	Total
INVERSIÓN TDT	3,849.72	0.08	3,849.81
TELEVISIONES ENTREGADAS	1,390,479	28	1,390,507
MUNICIPIOS ENTREGADOS TDT	125		125
BENEFICIARIOS TDT	1,526,233		1,526,233



MEXICO CONECTADO	2014-2017
INVERSIÓN MEXICO CONECTADO	1,138.05
INVERSIÓN PUNTOS MEXICO CONECTADO	49.30
MONTO DE LOS CONTRATOS DE MEXICO CONECTADO	1,088.75
SITIOS CONTRATADOS	13,037

Programas

PROGRAMA DE EMPLEO TEMPORAL	2014	2015	2016	2017	2018	TOTAL
PROGRAMA DE EMPLEO TEMPORAL						
INVERSIÓN EJERCIDA PET	103.56	149.20	170.70	168.61	135.30	727.37
BENEFICIARIOS PET	22,396	27,554	25,506	25,080	20,914	121,450
CAMINOS PET	0	0	730	395	395	730
JORNALES PAGADOS PET	1,247,584	1,792,432	1,683,362	1,534,457	1,534,457	7,792,292
MUNICIPIOS ATENDIDOS PET	107	0	125	106	106	125
LONGITUD PET	2,448	167,225	0	4,379	0	174,052



DATOS DE COMUNICACIONES	2016	Var %
HOGARES CON SEÑAL DE TV DIGITAL	3,921,296	95%
HOGARES CON INTERNET	2,022,326	55%
USUARIOS CON TELEFONÍA MÓVIL	8,552,588	29%
USUARIOS DE INTERNET	9,934,332	51%

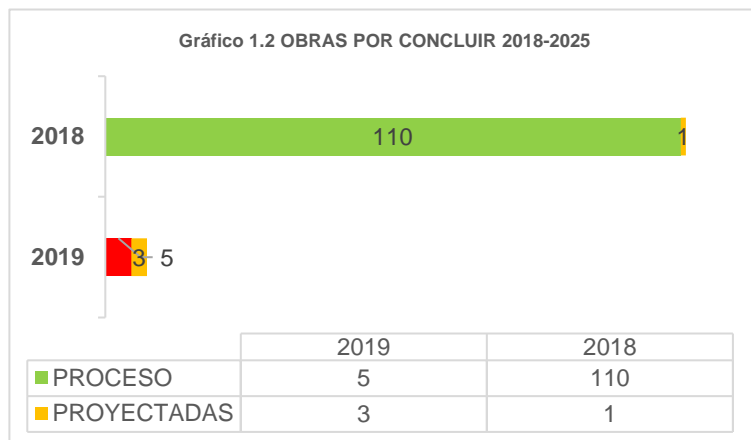
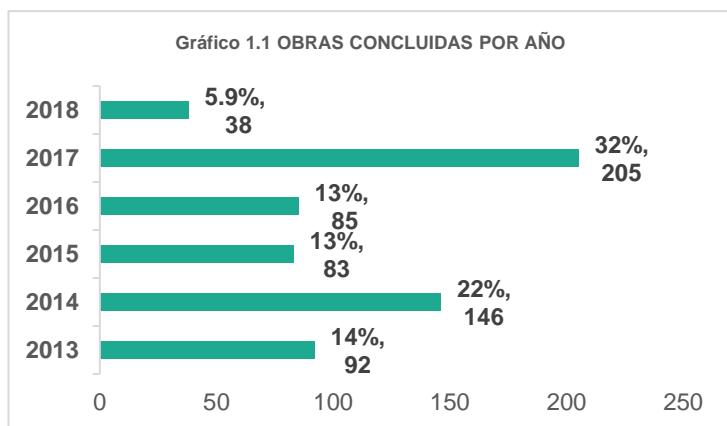
TRANSICIÓN A LA TELEVISIÓN DIGITAL	3,849.81
PROGRAMA DE EMPLEO TEMPORAL	727.37
MEXICO CONECTADO	1,138.05

Fecha de recepción: Jueves 04 de octubre del 2018, mediante Oficio No.: CSCT-6.10.422-042/2018 enviado por el CSCT.
Solicito para el Miércoles 03 de octubre del 2018, mediante el Oficio No.6.0.1-482/2018 enviado por la DGAPDCST.

COORDINACIÓN GENERAL DE CENTROS SCT
DIRECCIÓN GENERAL ADJUNTA DE PLANEACIÓN Y DESARROLLO DE CENTROS SCT
SUBDIRECCIÓN DE INDICADORES DE GESTIÓN DE LOS CENTROS SCT

OCTUBRE 2018

ESTATUS DE CUMPLIMIENTO DE OBRAS
ESTADO DE MÉXICO CON CIERRE A SEPTIEMBRE DE 2018



Cuadro 1.3 OBRAS CONCLUIDAS POR SECTOR

Sector	No. de Obras	INVERSIÓN MDP
Autopistas	8	10,141.64
Carreteras Federales	146	7,909.14
Caminos Rurales y Alimentadores	493	7,650.27
Ferrovionario	2	1,702.01
Total general	649	27,403.06

Cuadro 1.1 OBRAS INAUGURADAS

FUNCIONARIO	OBRAS	INVERSIÓN MDP
PRESIDENTE	19	19,433.22
SECRETARIO	2	2,019.44
DIRECTOR GENERAL	11	66.27
PRESIDENTE MUNICIPAL	1	5.28
Total general	33	21,524.21

Cuadro 1.2 AVANCE EN NÚMERO DE OBRAS E INVERSIÓN

Tipo de obra	Obras	INVERSIÓN %
CONCLUIDAS	80.47%	4.27%
INAUGURADAS	4.04%	9.77%
PROCESO	14.97%	84.13%
PROYECTADAS	0.52%	1.83%
Total general	100.00%	100.00%

Se registra un total de 768 Obras con una inversión de 195,105.67

Fecha de recepción: Jueves 04 de octubre del 2018 , mediante Oficio No.: CSCT-6.10.422.-042/2018 enviado por el CSCT.

Solicitado para el Miércoles 03 de octubre del 2018, mediante el Oficio No.6.0.1-/ 482 /2018 enviado por la DGAPDCST.

COORDINACIÓN GENERAL DE CENTROS SCT
DIRECCIÓN GENERAL ADJUNTA DE PLANEACIÓN Y DESARROLLO DE CENTROS SCT
SUBDIRECCIÓN DE INDICADORES DE GESTIÓN DE LOS CENTROS SCT



MES DE DIFUSIÓN: OCTUBRE DE 2018

LISTADO DE OBRAS EN EL ESTADO DE MÉXICO

BALANCE DE OBRAS EN LA ENTIDAD CON CIERRE A: SEPTIEMBRE DE 2018

No.	Denominación	Fecha Inicio	Fecha Termino	Inversión Total	Longitud (KM)	Situación actual	Registro de Cartera	PNI Publicado	Sector
1	INSTALACION DE ITS EN LAS AUTOPISTA MEXICO - MORELIA (TRAMO ATLACOMULCO - MARAVATIO) Y SIGLO XXI	41424	nov-14	550.00	FIBRA OPTICA	CONCLUIDAS 2013-2017	0	---	AUTOPISTAS
2	CG-156 CONSTRUCCION DE LA AUTOPISTA ZITACUARO - VALLE DE BRAVO	nov-15	ene-18	1,784.20	15	CONCLUIDAS 2018	NO REQUIERE	PNI428	AUTOPISTAS
3	CG-261, CONSTRUIR UN PUENTE ELEVADO EN LA CARRETERA LIBRE MEXICO - TOLUCA, PARA AGILIZAR EL TRANSITO	jun-13	dic-13	140.00	2 pasos vehiculares	INAUGURADAS 2013-2017	0	PNI134	AUTOPISTAS
4	AMECAMECA-CUAUTLA (ESTADOS: ESTADO DE MEXICO-MORELOS)	ene-12	mar-14	731.00	21.7	INAUGURADAS 2013-2017	05096350001	PE	AUTOPISTAS
5	AMPLIACION DE LA AUTOPISTA MEXICO-PACHUCA DE DOS A CUATRO CARRILES KM 12+160 AL 22+720	ene-12	ene-15	1,500.00	12	INAUGURADAS 2013-2017	0	---	AUTOPISTAS
6	CG-259 CONSTRUCCIÓN AUTOPISTA LA MARQUESA-TOLUCA	jul-14	jul-16	3,739.00	13.6	INAUGURADAS 2013-2017	12096350080	PNI578	AUTOPISTAS
7	AMPLIACION DE LA AUTOPISTA MEXICO-PACHUCA (ENTRONQUE A DESNIVEL SANTA LUCIA EN EL KM 40+400)	jul-16	ene-17	97.44	1.2	INAUGURADAS 2013-2017	0	---	AUTOPISTAS
8	CG-176 AMPLIACION DEL 2DO CUERPO DEL ARCO NORTE, TR. JILOTEPEC-ATLACOMULCO.	feb-14	dic-17	1,600.00	52	INAUGURADAS 2018	1600	PNI498	AUTOPISTAS
9	AMPLIACION AUTOPISTA TENANGO-IXTAPAN DE LA SAL, TRAMO VILLA GUERRERO-IXTAPAN DE LA SAL	may-15	dic-18	1,500.00	20	PROCESO 2018	N/A	PNI432	AUTOPISTAS
10	AUTOPISTA TEXCOCO-ECATEPEC (PIRAMIDES)	feb-15	dic-18	1,922.00	17	PROCESO 2018	0	PE	AUTOPISTAS
11	AMPLIACION DE LA AUTOPISTA TOLUCA –ATLACOMULCO (INCLUYE LIBRAMIENTO DE ATLACOMULCO)	ene-16	feb-19	5,500.00	70	PROCESO 2019-2027	0	PNI576PNI502	AUTOPISTAS

COORDINACIÓN GENERAL DE CENTROS SCT
DIRECCIÓN GENERAL ADJUNTA DE PLANEACIÓN Y DESARROLLO DE CENTROS SCT
SUBDIRECCIÓN DE INDICADORES DE GESTIÓN DE LOS CENTROS SCT



MES DE DIFUSIÓN: OCTUBRE DE 2018

LISTADO DE OBRAS EN EL ESTADO DE MÉXICO

BALANCE DE OBRAS EN LA ENTIDAD CON CIERRE A: SEPTIEMBRE DE 2018

No.	Denominación	Fecha Inicio	Fecha Termino	Inversión Total	Longitud (KM)	Situación actual	Registro de Cartera	PNI Publicado	Sector
12	CONSTRUCCION DE LA AUTOPISTA ATIZAPAN – ATLACOMULCO LONG DE 74 KM	jul-14	jun-19	8,500.00	74	PROCESO 2019-2027	0	PNI618	AUTOPISTAS
13	TENANGO - MALINALCO - ALPUYECA	nov-18	jul-19	3,294.00	73	PROYECTADAS 2019-2020	0	PNI573	AUTOPISTAS
14	AMPLIACION DE LA AUTOPISTA MEXICO-PACHUCA SAN ANDRES KM 15	nov-18	jul-19	136.02	0.8	PROYECTADAS 2019-2020	0	---	AUTOPISTAS
15	AMPLIACION DE LA AUTOPISTA MEXICO-PACHUCA (ENTRONQUE A DESNIVEL OJO DE AGUA EN EL KM 32+200)	nov-18	jul-19	89.43	1.2	PROYECTADAS 2019-2020	0	---	AUTOPISTAS
16	SAN PABLO TLALCHICHILPAN SAN FRANCISCO TLALCHICHILPAN, DEL KM. 3+000 AL KM. 4+200	may-13	jul-13	5.85	1.2	CONCLUIDAS 2013-2017	11096350004	---	CARRETERAS FEDERALES
17	E.C. (JILOTEPEC - SAN JACINTO) - C.D. INDUSTRIAL PASTEJE, DEL KM.2+500 AL KM. 3+600	may-13	jul-13	4.83	3.1	CONCLUIDAS 2013-2017	12096350005	---	CARRETERAS FEDERALES
18	SAN MARCOS JILOTZINGO - CASA BLANCA, DEL KM. 6+000 AL KM. 7+190	may-13	jul-13	3.26	1.19	CONCLUIDAS 2013-2017	09096350020	---	CARRETERAS FEDERALES
19	E. C. (SAN JOSÉ DEL RINCÓN – CARMONA) - CONCEPCIÓN DE LA VENTA – GUARDA LA LAGUNITA, DEL KM. 4+040 AL KM. 9+340	may-13	ago-13	12.10	4.7	CONCLUIDAS 2013-2017	12096350014	---	CARRETERAS FEDERALES
20	GANZDA - SANTIAGO OXTOX TOXHIE CARRETERA PANAMERICANA, DEL KM. 5+800 AL KM. 7+800	may-13	ago-13	6.07	5.3	CONCLUIDAS 2013-2017	12096350054	---	CARRETERAS FEDERALES
21	SAN JOSÉ DEL RINCÓN – CONCEPCIÓN DEL MONTE, DEL KM. 0+000 AL KM. 3+580	may-13	ago-13	10.16	3.58	CONCLUIDAS 2013-2017	12096350054	---	CARRETERAS FEDERALES
22	KM 38 (MÉXICO TULANCINGO) - NOPALTEPEC, TR: KM 1+500 AL KM. 2+300 (RECONSTRUCCIÓN)	jul-13	sep-13	4.89	3	CONCLUIDAS 2013-2017	09096350007	---	CARRETERAS FEDERALES

COORDINACIÓN GENERAL DE CENTROS SCT
DIRECCIÓN GENERAL ADJUNTA DE PLANEACIÓN Y DESARROLLO DE CENTROS SCT
SUBDIRECCIÓN DE INDICADORES DE GESTIÓN DE LOS CENTROS SCT



MES DE DIFUSIÓN: OCTUBRE DE 2018

LISTADO DE OBRAS EN EL ESTADO DE MÉXICO

BALANCE DE OBRAS EN LA ENTIDAD CON CIERRE A: SEPTIEMBRE DE 2018

No.	Denominación	Fecha Inicio	Fecha Termino	Inversión Total	Longitud (KM)	Situación actual	Registro de Cartera	PNI Publicado	Sector
23	SAN MARTÍN - PALMAR DE GUADALUPE - PACHUQUILLA - EL ZAPOTE - AGUA DULCE - LIM. MPAL. ZUMPAHUACAN, DEL KM. 13+300 AL KM. 16+200	jul-13	dic-13	14.37	3.1	CONCLUIDAS 2013-2017	07096350005	---	CARRETERAS FEDERALES
24	SAN JOSÉ DEL RINCÓN – SANTA CRUZ EL TEJOCOTE – CONCEPCIÓN LA VENTA, DEL KM. 2+500 AL KM. 4+500	oct-13	dic-13	8.98	2	CONCLUIDAS 2013-2017	12096350014	---	CARRETERAS FEDERALES
25	YERBAS BUENAS - SAN JOSÉ ARENAL - TECOMATEPEC, DEL KM. 1+000 AL KM. 7+700	jul-13	dic-13	15.13	6.6	CONCLUIDAS 2013-2017	10096350042	---	CARRETERAS FEDERALES
26	RECONSTRUCCION DE YERBAS BUENAS-SAN JOSE ARENAL-TECOMATEPEC, DEL KM. 0+000 AL KM. 0+750	feb-14	may-14	4.80	0.75	CONCLUIDAS 2013-2017	10096350042	---	CARRETERAS FEDERALES
27	SAN MARTÍN-PALMAR DE GUADALUPE-PACHUQUILLA-EL ZAPOTE-AGUA DULCE-LÍM. MPAL. ZUMPAHUACAN, DEL KM. 16+200 AL KM. 16+950	mar-14	jun-14	5.62	0.75	CONCLUIDAS 2013-2017	07096350005	---	CARRETERAS FEDERALES
28	SAN JOSÉ DEL RINCÓN - CONCEPCIÓN DEL MONTE, DEL KM. 3+580 AL KM. 4+330	abr-14	jul-14	5.77	0.72	CONCLUIDAS 2013-2017	12096350054	---	CARRETERAS FEDERALES
29	CONSERVACION PERIODICA DE TRAMOS EN 213.60 KM	feb-14	jul-14	387.90	213.6	CONCLUIDAS 2013-2017	13092110003	---	CARRETERAS FEDERALES
30	SAN MARTÍN-PALMAR DE GUADALUPE-PACHUQUILLA-EL ZAPOTE-AGUA DULCE-LÍM. MPAL. ZUMPAHUACAN, DEL KM. 0+000 AL KM. 0+600	mar-15	jul-15	5.62	0.6	CONCLUIDAS 2013-2017	07096350005	---	CARRETERAS FEDERALES
31	RECONSTRUCCION DE 2 PUENTES	feb-15	sep-15	10.56	2 PUENTES	CONCLUIDAS 2013-2017	14092110004	---	CARRETERAS FEDERALES
32	SAN JOSE DEL RINCON - CONCEPCION DEL MONTE	jul-15	dic-15	4.00	0.6	CONCLUIDAS 2013-2017	12096350054	---	CARRETERAS FEDERALES
33	PROGRAMA DE RECONSTRUCCION DE TRAMOS	ago-16	dic-16	92.64	30.5	CONCLUIDAS 2013-2017	15092110009	---	CARRETERAS FEDERALES

COORDINACIÓN GENERAL DE CENTROS SCT
DIRECCIÓN GENERAL ADJUNTA DE PLANEACIÓN Y DESARROLLO DE CENTROS SCT
SUBDIRECCIÓN DE INDICADORES DE GESTIÓN DE LOS CENTROS SCT



MES DE DIFUSIÓN: OCTUBRE DE 2018

LISTADO DE OBRAS EN EL ESTADO DE MÉXICO

BALANCE DE OBRAS EN LA ENTIDAD CON CIERRE A: SEPTIEMBRE DE 2018

No.	Denominación	Fecha Inicio	Fecha Terminó	Inversión Total	Longitud (KM)	Situación actual	Registro de Cartera	PNI Publicado	Sector
34	LÁZARO CÁRDENAS - LLANITO CUATRO DEL KM. 0+000 AL KM. 0+580	may-17	jun-17	2.87	0.58	CONCLUIDAS 2013-2017	14096350026	---	CARRETERAS FEDERALES
35	LA CRUZ DEL ARENAL - MOLINITOS DEL KM 0+000 AL KM 1+160	may-17	jul-17	4.64	1.16	CONCLUIDAS 2013-2017	16096350001	---	CARRETERAS FEDERALES
36	DESVIACIÓN A SANTA ROSA DE LIMA - TULTENANGO, DEL KM. 0+000 AL KM. 1+000	jul-17	sep-17	3.36	SEÑALAMIENTO	CONCLUIDAS 2013-2017	14096350028	---	CARRETERAS FEDERALES
37	E.C. (APAXCO - TEQUIXQUIAC) - LOMA BONITA, DEL KM. 0+000 AL KM. 0+900, EN EL MUNICIPIO DE APAXCO, EN EL ESTADO DE MÉXICO	ago-17	oct-17	5.71	SEÑALAMIENTO	CONCLUIDAS 2013-2017	12096350045	---	CARRETERAS FEDERALES
38	E.C. (CHAPA DE MOTA - VILLA DEL CARBÓN) - SAN FRANCISCO DE LAS TABLAS DEL KM. 0+000 AL KM. 0+800	sep-17	dic-17	5.75	SEÑALAMIENTO	CONCLUIDAS 2013-2017	09096350016	---	CARRETERAS FEDERALES
39	RECONSTRUCCION DE TRAMOS KM. 28+800, CON UNA META DE 1.0, CARRETERA TEXCOCO-ECATEPEC	jul-18	sep-18	6.80	1	CONCLUIDAS 2018	17092110006	---	CARRETERAS FEDERALES
40	AMPLIACION A 4 CARRILES DE LA CARRETERA ATLACOMULCO-PALMILLAS	ene-12	dic-13	1,374.23	55.9	INAUGURADAS 2013-2017	05096350006	PE	CARRETERAS FEDERALES
41	CG-178 AMPLIACION A 4 CARRILES DE LA CARRETERA ATLACOMULCO-PALMILLAS	ene-12	dic-13	758.10	7	INAUGURADAS 2013-2017	05096350006	PNI315	CARRETERAS FEDERALES
42	DISTRIBUIDOR VIAL "IXTAPALUCA", UBICADO EN EL KM. 0+000 DE LA CARRETERA CHALCO-CUAUTLA	ene-12	dic-13	613.00	1 DISTRIBUIDOR	INAUGURADAS 2013-2017	05096350001	---	CARRETERAS FEDERALES
43	DISTRIBUIDORES VIALES COACALCO	oct-12	sep-14	283.00	2 DISTRIBUIDORES	INAUGURADAS 2013-2017	0	---	CARRETERAS FEDERALES
44	CG-264 CONSTRUCCION DEL DISTRIBUIDOR VIAL ENTRE LAS TORRES Y EL AEROPUERTO.	mar-14	dic-14	307.00	1.76	INAUGURADAS 2013-2017	13096350049	PNI331	CARRETERAS FEDERALES

COORDINACIÓN GENERAL DE CENTROS SCT
DIRECCIÓN GENERAL ADJUNTA DE PLANEACIÓN Y DESARROLLO DE CENTROS SCT
SUBDIRECCIÓN DE INDICADORES DE GESTIÓN DE LOS CENTROS SCT



MES DE DIFUSIÓN: OCTUBRE DE 2018

LISTADO DE OBRAS EN EL ESTADO DE MÉXICO

BALANCE DE OBRAS EN LA ENTIDAD CON CIERRE A: SEPTIEMBRE DE 2018

No.	Denominación	Fecha Inicio	Fecha Terminó	Inversión Total	Longitud (KM)	Situación actual	Registro de Cartera	PNI Publicado	Sector
45	CG-203 CONSTRUIR PASO SUPERIOR VEHICULAR EN LA AVENIDA CAMINO REAL, DE SAN MATEO	may-13	dic-14	128.10	1 PSV	INAUGURADAS 2013-2017	14096350008	PNI107	CARRETERAS FEDERALES
46	CG-262 CONSTRUIR UN DISTRIBUIDOR VIAL EN AVENIDA 5 DE MAYO Y PROLONGACION SALVADOR DIAZ MIRON	mar-14	dic-14	264.40	1 DISTRIBUIDOR	INAUGURADAS 2013-2017	13096350051	PNI213	CARRETERAS FEDERALES
47	CONSTRUCCIÓN DE PUENTES VEHICULARES Y CIRCUITO DE CONEXIÓN PRIMERA ETAPA CENTENARIO DE LA CONSTITUCIÓN	mar-14	sep-15	199.99	1.3	INAUGURADAS 2013-2017	0	---	CARRETERAS FEDERALES
48	CG-258 CONSTRUIR EL DISTRIBUIDOR VIAL EN EL CRUCE BOULEVARD AEROPUERTO Y TOLUCA - NAUCALPAN.	feb-14	may-16	720.00	7	INAUGURADAS 2013-2017	13096350048	PNI354	CARRETERAS FEDERALES
49	DISTRIBUIDOR VIAL AVENIDA ALFREDO DEL MAZO - AVENIDA JOSE LOPEZ PORTILLO.	ago-12	feb-17	798.10	5.98	INAUGURADAS 2013-2017	12096350036	PNI351	CARRETERAS FEDERALES
50	RECONSTRUCCIÓN DE TRAMOS, DEL KM. 19+000 AL KM. 25+500, CON UNA META DE 6.5 KM. CARRETERA MEXICO-CUAUTLA	jul-18	oct-18	43.67	6.5	PROCESO 2018	17092110006	---	CARRETERAS FEDERALES
51	ATENCION A PUNTOS DE CONFLICTO CARRETERA TEXCOCO ECATEPEC KM 18+500	jun-18	nov-18	15.00	PUNTOS DE CONFLICTO	PROCESO 2018	17092100002	---	CARRETERAS FEDERALES
52	BACHEO EN TODA LA RED FEDERAL LIBRE DE PEAJE	jul-18	nov-18	10.00	---	PROCESO 2018	#N/A	---	CARRETERAS FEDERALES
53	VIADUCTO CONEXION INTERLOMAS - NUEVA AUTOPISTA NAUCALPAN TOLUCA	oct-12	dic-18	1,791.37	0.8	PROCESO 2018	12096350033	PE	CARRETERAS FEDERALES
54	MODERNIZACIÓN DE LA CARRETERA VILLA VICTORIA, SAN JOSE DEL RINCON - EL ORO.	jul-15	dic-18	786.34	41.74	PROCESO 2018	14096350032	PNI353	CARRETERAS FEDERALES
55	AVENIDA NOPALTEPEC VIADUCTO PONIENTE BICENTENARIO	abr-13	dic-18	356.68	5.8	PROCESO 2018	10096350045	---	CARRETERAS FEDERALES

COORDINACIÓN GENERAL DE CENTROS SCT
DIRECCIÓN GENERAL ADJUNTA DE PLANEACIÓN Y DESARROLLO DE CENTROS SCT
SUBDIRECCIÓN DE INDICADORES DE GESTIÓN DE LOS CENTROS SCT



MES DE DIFUSIÓN: OCTUBRE DE 2018

LISTADO DE OBRAS EN EL ESTADO DE MÉXICO

BALANCE DE OBRAS EN LA ENTIDAD CON CIERRE A: SEPTIEMBRE DE 2018

No.	Denominación	Fecha Inicio	Fecha Termino	Inversión Total	Longitud (KM)	Situación actual	Registro de Cartera	PNI Publicado	Sector
56	MODERNIZAR LA CARRETERA IXTLAHUACA - JILOTEPEC	feb-14	dic-19	837.21	129.5	PROCESO 2019-2027	13096410031	---	CARRETERAS FEDERALES
57	CG-175 MODERNIZAR LA CARRETERA IXTLAHUACA - JILOTEPEC. PRIMERA ETAPA	feb-14	dic-19	535.30	63.34	PROCESO 2019-2027	13096410031	PNI461	CARRETERAS FEDERALES
58	CONSERVACION PERIODICA DE TRAMOS EN 217.52	may-13	sep-13	268.10	217.52	CONCLUIDAS 2013-2017	12092110016	---	CONSERVACIÓN DE CARRETERAS FEDERALES
59	CONSERVACION PERIODICA DE TRAMOS EN 135.45 KM	feb-15	nov-15	306.72	126.45	CONCLUIDAS 2013-2017	14092110003	---	CONSERVACIÓN DE CARRETERAS FEDERALES
60	CONSERVACION RUTINARIA DE TRAMOS EN 1078.79 KM.	feb-15	nov-15	98.01	1078.79	CONCLUIDAS 2013-2017	14092110001	---	CONSERVACIÓN DE CARRETERAS FEDERALES
61	CONSERVACION PERIODICA DE TRAMOS EN 157.15 KM	jun-16	jul-16	497.25	144.85	CONCLUIDAS 2013-2017	15092110007	---	CONSERVACIÓN DE CARRETERAS FEDERALES
62	CONSERVACIÓN RUTINARIA DE TRAMOS	feb-16	nov-16	98.76	1163	CONCLUIDAS 2013-2017	15092110008	---	CONSERVACIÓN DE CARRETERAS FEDERALES
63	CONSERVACIÓN RUTINARIA DE PUENTES	feb-16	nov-16	4.50	PUENTES	CONCLUIDAS 2013-2017	15092110004	---	CONSERVACIÓN DE CARRETERAS FEDERALES
64	CONSERVACIÓN PERIÓDICA RAMAL SALIDA NORTE DE TEXCOCO DEL KM 0+000 AL KM 3+100, CUERPO A Y B	mar-17	abr-17	20.37	3.1	CONCLUIDAS 2013-2017	16092110006	---	CONSERVACIÓN DE CARRETERAS FEDERALES
65	CONSERVACION PERIODICA RAMAL PASO POR VENTA DE CARPIO CUERPO A CARRETERA MEXICO-PACHUCA DEL KM 0+000 AL KM 2+600	abr-17	may-17	5.63	2.6	CONCLUIDAS 2013-2017	16092110006	---	CONSERVACIÓN DE CARRETERAS FEDERALES
66	CONSERVACION PERIODICA DEL RAMAL COATLINCHAN. CARRETERA MEXICO-ZACATEPEC DEL KM 0+000 AL KM 2+700	abr-17	may-17	5.63	2.7	CONCLUIDAS 2013-2017	16092110006	---	CONSERVACIÓN DE CARRETERAS FEDERALES

COORDINACIÓN GENERAL DE CENTROS SCT
DIRECCIÓN GENERAL ADJUNTA DE PLANEACIÓN Y DESARROLLO DE CENTROS SCT
SUBDIRECCIÓN DE INDICADORES DE GESTIÓN DE LOS CENTROS SCT



MES DE DIFUSIÓN: OCTUBRE DE 2018

LISTADO DE OBRAS EN EL ESTADO DE MÉXICO

BALANCE DE OBRAS EN LA ENTIDAD CON CIERRE A: SEPTIEMBRE DE 2018

No.	Denominación	Fecha Inicio	Fecha Termino	Inversión Total	Longitud (KM)	Situación actual	Registro de Cartera	PNI Publicado	Sector
67	CONSERVACION PERIODICA CARRETERA TOLUCA-MORELIA DEL KM 8+000 AL KM 17+000 Y DEL KM. 24+000 AL KM 32+300 EN 17.3 KM	may-17	ago-17	25.83	17.3	CONCLUIDAS 2013-2017	16092110006	---	CONSERVACIÓN DE CARRETERAS FEDERALES
68	CONSERVACION PERIODICA CARRETERA JOJOBAS-TULA DEL KM 0+000 AL KM 5+900	jun-17	sep-17	20.50	5.9	CONCLUIDAS 2013-2017	16092110006	---	CONSERVACIÓN DE CARRETERAS FEDERALES
69	SEÑALAMIENTO HORIZONTAL EN 256.62 KM, DEL KM. 68+100 AL 84+000, 84+000 AL 66+120, 90+000 AL 128+100 Y DEL 128+100 AL 90+000 EN LA CARRETERA TOLUCA-PALLILLAS	mar-17	oct-17	2.68	SEÑALAMIENT O HORIZONTAL	CONCLUIDAS 2013-2017	16092110007	---	CONSERVACIÓN DE CARRETERAS FEDERALES
70	PINTADO DE RAYAS CENTRALES, LATERALES Y GUIONES CON BASE AGUA Y PINTURA TERMOPLASTICA CARRETERA MÉXICO-TOLUCA	mar-17	oct-17	2.68	SEÑALAMIENT O HORIZONTAL	CONCLUIDAS 2013-2017	16092110007	---	CONSERVACIÓN DE CARRETERAS FEDERALES
71	PINTADO DE RAYAS CENTRALES, LATERALES Y GUIONES CON BASE AGUA CARRETERA TOLUCA-MORELIA	mar-17	oct-17	2.40	SEÑALAMIENT O HORIZONTAL	CONCLUIDAS 2013-2017	16092110007	---	CONSERVACIÓN DE CARRETERAS FEDERALES
72	COLOCACION DE BARRERA DE PROTECCIÓN CARRETERA MÉXICO-TOLUCA	mar-17	oct-17	2.09	BARRERA DE PROTECCIÓN	CONCLUIDAS 2013-2017	16092110007	---	CONSERVACIÓN DE CARRETERAS FEDERALES
73	PINTADO DE RAYAS CENTRALES, LATERALES Y GUIONES CON BASE AGUA Y PINTURA TERMOPLASTICA CARRETERA VENTA DE CARPIO-TULANCINGO	mar-17	oct-17	1.55	SEÑALAMIENT O HORIZONTAL	CONCLUIDAS 2013-2017	16092110007	---	CONSERVACIÓN DE CARRETERAS FEDERALES
74	COLOCACION DE BARRERA DE PROTECCIÓN CARRETERA NAUCALPAN-TOLUCA	mar-17	oct-17	1.51	BARRERA DE PROTECCIÓN	CONCLUIDAS 2013-2017	16092110007	---	CONSERVACIÓN DE CARRETERAS FEDERALES
75	PINTADO DE RAYAS CENTRALES, LATERALES Y GUIONES CON BASE AGUA Y PINTURA TERMOPLASTICA CARRETERA MÉXICO-CUAUTLA	mar-17	oct-17	1.28	SEÑALAMIENT O HORIZONTAL	CONCLUIDAS 2013-2017	16092110007	---	CONSERVACIÓN DE CARRETERAS FEDERALES
76	PINTADO DE RAYAS CENTRALES, LATERALES Y GUIONES CON BASE AGUA Y PINTURA TERMOPLASTICA CARRETERA MÉXICO-PUEBLA	mar-17	oct-17	1.20	SEÑALAMIENT O HORIZONTAL	CONCLUIDAS 2013-2017	16092110007	---	CONSERVACIÓN DE CARRETERAS FEDERALES
77	PINTADO DE RAYAS CENTRALES, LATERALES Y GUIONES CON BASE AGUA CARRETERA NAUCALPAN-TOLUCA	mar-17	oct-17	1.00	SEÑALAMIENT O HORIZONTAL	CONCLUIDAS 2013-2017	16092110007	---	CONSERVACIÓN DE CARRETERAS FEDERALES

COORDINACIÓN GENERAL DE CENTROS SCT
DIRECCIÓN GENERAL ADJUNTA DE PLANEACIÓN Y DESARROLLO DE CENTROS SCT
SUBDIRECCIÓN DE INDICADORES DE GESTIÓN DE LOS CENTROS SCT



MES DE DIFUSIÓN: OCTUBRE DE 2018

LISTADO DE OBRAS EN EL ESTADO DE MÉXICO

BALANCE DE OBRAS EN LA ENTIDAD CON CIERRE A: SEPTIEMBRE DE 2018

No.	Denominación	Fecha Inicio	Fecha Termino	Inversión Total	Longitud (KM)	Situación actual	Registro de Cartera	PNI Publicado	Sector
78	PINTADO DE RAYAS CENTRALES, LATERALES Y GUIONES CON BASE AGUA CARRETERA LOS REYES-ZACATEPEC	mar-17	oct-17	0.93	SEÑALAMIENT O HORIZONTAL	CONCLUIDAS 2013-2017	16092110007	---	CONSERVACIÓN DE CARRETERAS FEDERALES
79	COLOCACION DE BARRERA DE PROTECCIÓN CARRETERA MÉXICO-PUEBLA	mar-17	oct-17	0.60	SEÑALAMIENT O	CONCLUIDAS 2013-2017	16092110007	---	CONSERVACIÓN DE CARRETERAS FEDERALES
80	COLOCACION DE BARRERA DE PROTECCIÓN CARRETERA TOLUCA-CD. ALTAMIRANO	mar-17	oct-17	4.02	BARRERA DE PROTECCIÓN	CONCLUIDAS 2013-2017	16092110007	---	CONSERVACIÓN DE CARRETERAS FEDERALES
81	COLOCACION DE BARRERA DE PROTECCIÓN CARRETERA TOLUCA-PALMILLAS	feb-17	oct-17	3.42	BARRERA DE PROTECCIÓN	CONCLUIDAS 2013-2017	16092110007	---	CONSERVACIÓN DE CARRETERAS FEDERALES
82	COLOCACION DE SEÑALAMIENTO VERTICAL CARRETERA TOLUCA-CD. ALTAMIRANO	feb-17	oct-17	2.08	SEÑALAMIENT O VERTICAL	CONCLUIDAS 2013-2017	16092110007	---	CONSERVACIÓN DE CARRETERAS FEDERALES
83	COLOCACION DE SEÑALAMIENTO VERTICAL CARRETERA MÉXICO-TOLUCA	feb-17	oct-17	1.99	SEÑALAMIENT O VERTICAL	CONCLUIDAS 2013-2017	16092110007	---	CONSERVACIÓN DE CARRETERAS FEDERALES
84	COLOCACION DE SEÑALAMIENTO VERTICAL CARRETERA TOLUCA-PALMILLAS	feb-17	oct-17	1.42	SEÑALAMIENT O VERTICAL	CONCLUIDAS 2013-2017	16092110007	---	CONSERVACIÓN DE CARRETERAS FEDERALES
85	COLOCACION DE SEÑALAMIENTO VERTICAL CARRETERA TOLUCA-MORELIA	feb-17	oct-17	1.12	SEÑALAMIENT O VERTICAL	CONCLUIDAS 2013-2017	16092110007	---	CONSERVACIÓN DE CARRETERAS FEDERALES
86	COLOCACION DE SEÑALAMIENTO VERTICAL CARRETERA TOLUCA-TAXCO	feb-17	oct-17	0.73	SEÑALAMIENT O VERTICAL	CONCLUIDAS 2013-2017	16092110007	---	CONSERVACIÓN DE CARRETERAS FEDERALES
87	COLOCACION DE SEÑALAMIENTO VERTICAL CARRETERA NAUCALPAN-TOLUCA	feb-17	oct-17	0.73	SEÑALAMIENT O VERTICAL	CONCLUIDAS 2013-2017	16092110007	---	CONSERVACIÓN DE CARRETERAS FEDERALES
88	COLOCACION DE SEÑALAMIENTO VERTICAL CARRETERA MÉXICO-CUAUTLA	feb-17	oct-17	0.41	SEÑALAMIENT O VERTICAL	CONCLUIDAS 2013-2017	16092110007	---	CONSERVACIÓN DE CARRETERAS FEDERALES

COORDINACIÓN GENERAL DE CENTROS SCT
DIRECCIÓN GENERAL ADJUNTA DE PLANEACIÓN Y DESARROLLO DE CENTROS SCT
SUBDIRECCIÓN DE INDICADORES DE GESTIÓN DE LOS CENTROS SCT



MES DE DIFUSIÓN: OCTUBRE DE 2018

LISTADO DE OBRAS EN EL ESTADO DE MÉXICO

BALANCE DE OBRAS EN LA ENTIDAD CON CIERRE A: SEPTIEMBRE DE 2018

No.	Denominación	Fecha Inicio	Fecha Termino	Inversión Total	Longitud (KM)	Situación actual	Registro de Cartera	PNI Publicado	Sector
89	COLOCACION DE SEÑALAMIENTO VERTICAL CARRETERA VENTA DE CARPIO-TULANCINGO	feb-17	oct-17	0.37	SEÑALAMIENT O VERTICAL	CONCLUIDAS 2013- 2017	16092110007	---	CONSERVACIÓN DE CARRETERAS FEDERALES
90	COLOCACION DE SEÑALAMIENTO VERTICAL CARRETERA MÉXICO-PUEBLA	feb-17	oct-17	0.25	SEÑALAMIENT O VERTICAL	CONCLUIDAS 2013- 2017	16092110007	---	CONSERVACIÓN DE CARRETERAS FEDERALES
91	COLOCACION DE SEÑALAMIENTO VERTICAL CARRETERA TEXCOCO-ECATEPEC	feb-17	oct-17	0.22	SEÑALAMIENT O VERTICAL	CONCLUIDAS 2013- 2017	16092110007	---	CONSERVACIÓN DE CARRETERAS FEDERALES
92	COLOCACION DE SEÑALAMIENTO VERTICAL CARRETERA MÉXICO-PACHUCA	feb-17	oct-17	0.18	SEÑALAMIENT O VERTICAL	CONCLUIDAS 2013- 2017	16092110007	---	CONSERVACIÓN DE CARRETERAS FEDERALES
93	COLOCACION DE SEÑALAMIENTO VERTICAL CARRETERA LOS REYES-ZACATEPEC	feb-17	oct-17	0.16	SEÑALAMIENT O VERTICAL	CONCLUIDAS 2013- 2017	16092110007	---	CONSERVACIÓN DE CARRETERAS FEDERALES
94	COLOCACION DE SEÑALAMIENTO VERTICAL CARRETERA MÉXICO-QUERETÁRO	feb-17	oct-17	0.07	SEÑALAMIENT O VERTICAL	CONCLUIDAS 2013- 2017	16092110007	---	CONSERVACIÓN DE CARRETERAS FEDERALES
95	VISITACION - TENOPALCO, TRAMO DEL KM. 0+000 AL KM. 1+400	oct-17	nov-17	10.73	1.4	CONCLUIDAS 2013- 2017	16092110001	---	CONSERVACIÓN DE CARRETERAS FEDERALES
96	EJIDOS DE TENOPALCO - LOMAS DE TENOPALCO (AV. MORELOS), TRAMO DEL KM. 0+000 AL KM. 1+700	oct-17	nov-17	10.68	1.7	CONCLUIDAS 2013- 2017	16092110001	---	CONSERVACIÓN DE CARRETERAS FEDERALES
97	TENANGO - AMECAMECA, TRAMO: SAN JUAN COXTOCAN - SAN MATEO TEPOPULA, TRAMO DEL KM. 0+000 AL KM. 1+000	oct-17	nov-17	8.39	1	CONCLUIDAS 2013- 2017	16092110001	---	CONSERVACIÓN DE CARRETERAS FEDERALES
98	CAMINO CALVARIO – QUICHIHUADA DEL KM. 0+000 AL KM. 2+000	oct-17	nov-17	6.98	2	CONCLUIDAS 2013- 2017	16092110001	---	CONSERVACIÓN DE CARRETERAS FEDERALES
99	SAN JUAN DAXTHI – SANTA CRUZ DEL KM. 0+000 AL KM. 0+800	oct-17	nov-17	5.14	0.8	CONCLUIDAS 2013- 2017	16092110001	---	CONSERVACIÓN DE CARRETERAS FEDERALES

COORDINACIÓN GENERAL DE CENTROS SCT
DIRECCIÓN GENERAL ADJUNTA DE PLANEACIÓN Y DESARROLLO DE CENTROS SCT
SUBDIRECCIÓN DE INDICADORES DE GESTIÓN DE LOS CENTROS SCT



MES DE DIFUSIÓN: OCTUBRE DE 2018

LISTADO DE OBRAS EN EL ESTADO DE MÉXICO

BALANCE DE OBRAS EN LA ENTIDAD CON CIERRE A: SEPTIEMBRE DE 2018

No.	Denominación	Fecha Inicio	Fecha Termino	Inversión Total	Longitud (KM)	Situación actual	Registro de Cartera	PNI Publicado	Sector
100	LA GOLETA – VISTA HERMOSA DEL KM. 0+000 AL KM. 0+700	oct-17	nov-17	5.14	0.7	CONCLUIDAS 2013-2017	16092110001	---	CONSERVACIÓN DE CARRETERAS FEDERALES
101	AV. SAN JUAN TEPOPULA - SAN JUAN, TRAMO DEL KM. 0+000 AL KM. 0+400	oct-17	nov-17	4.79	0.4	CONCLUIDAS 2013-2017	16092110001	---	CONSERVACIÓN DE CARRETERAS FEDERALES
102	PARAJE LA PLAZA – BARRIO MONFÍ DEL KM. 0+000 AL KM. 1+200	43024	nov-17	4.50	1.2	CONCLUIDAS 2013-2017	16092110001	---	CONSERVACIÓN DE CARRETERAS FEDERALES
103	EL CAÑO - BO. PUENTE GRANDE DEL KM- 0+000 AL KM. 0+700	oct-17	nov-17	4.22	0.7	CONCLUIDAS 2013-2017	16092110001	---	CONSERVACIÓN DE CARRETERAS FEDERALES
104	RIO LERMA - BO. SALITRILLO DEL KM. 0+000 AL KM. 0+580	oct-17	nov-17	3.50	0.58	CONCLUIDAS 2013-2017	16092110001	---	CONSERVACIÓN DE CARRETERAS FEDERALES
105	CAMINO FERROCARRILES (DE AV. HUEHUETOCA - ZUMPANGO) A CANTERA DEL KM. 0+000 AL KM. 0+600	oct-17	nov-17	3.41	0.6	CONCLUIDAS 2013-2017	16092110001	---	CONSERVACIÓN DE CARRETERAS FEDERALES
106	TENANGO - AMECAMECA, TRAMO: (AV. REFORMA) SAN MATEO - AV. NACIONAL, TRAMO DEL KM. 0+000 AL KM. 0+650	oct-17	nov-17	3.19	0.65	CONCLUIDAS 2013-2017	16092110001	---	CONSERVACIÓN DE CARRETERAS FEDERALES
107	CAMINO MIRASOLES E.C. (HUEHUETOCA - ZUMPANGO) DEL KM. 0+000 AL KM. 0+500	oct-17	nov-17	3.01	0.5	CONCLUIDAS 2013-2017	16092110001	---	CONSERVACIÓN DE CARRETERAS FEDERALES
108	ACCESO A TLALTEPOXCO DEL KM. 0+000 AL KM. 0+500	oct-17	nov-17	2.84	0.5	CONCLUIDAS 2013-2017	16092110001	---	CONSERVACIÓN DE CARRETERAS FEDERALES
109	CAMINO PRINCIPAL DE CRUZ LARGA DEL KM. 0+000 AL KM. 0+400	oct-17	nov-17	2.61	0.4	CONCLUIDAS 2013-2017	16092110001	---	CONSERVACIÓN DE CARRETERAS FEDERALES
110	LA PALMA - BO. SANTA MARIA DEL KM. 0+000 AL KM. 0+450	oct-17	nov-17	2.56	0.45	CONCLUIDAS 2013-2017	16092110001	---	CONSERVACIÓN DE CARRETERAS FEDERALES

COORDINACIÓN GENERAL DE CENTROS SCT
DIRECCIÓN GENERAL ADJUNTA DE PLANEACIÓN Y DESARROLLO DE CENTROS SCT
SUBDIRECCIÓN DE INDICADORES DE GESTIÓN DE LOS CENTROS SCT



MES DE DIFUSIÓN: OCTUBRE DE 2018

LISTADO DE OBRAS EN EL ESTADO DE MÉXICO

BALANCE DE OBRAS EN LA ENTIDAD CON CIERRE A: SEPTIEMBRE DE 2018

No.	Denominación	Fecha Inicio	Fecha Terminó	Inversión Total	Longitud (KM)	Situación actual	Registro de Cartera	PNI Publicado	Sector
111	CAMINO PRINCIPAL A POTREROS DEL KM. 0+000 AL KM. 0+270	oct-17	nov-17	1.76	0.27	CONCLUIDAS 2013-2017	16092110001	---	CONSERVACIÓN DE CARRETERAS FEDERALES
112	CAMINO QUINTANA ROO BO. SAN BARTOLO DEL KM. 0+000 AL KM. 0+300	oct-17	nov-17	1.70	0.3	CONCLUIDAS 2013-2017	16092110001	---	CONSERVACIÓN DE CARRETERAS FEDERALES
113	ESPÍRITU SANTO –TABLA GRANDE DEL KM. 0+430 AL KM. 0+880	oct-17	nov-17	1.68	0.45	CONCLUIDAS 2013-2017	16092110001	---	CONSERVACIÓN DE CARRETERAS FEDERALES
114	CAMINO PRINCIPAL DE MORELOS DEL KM. 0+000 AL KM. 0+175	oct-17	nov-17	1.14	0.175	CONCLUIDAS 2013-2017	16092110001	---	CONSERVACIÓN DE CARRETERAS FEDERALES
115	CAMINO PRINCIPAL A TEJOCOTES DEL KM. 0+000 AL KM. 0+100	oct-17	nov-17	0.65	0.1	CONCLUIDAS 2013-2017	16092110001	---	CONSERVACIÓN DE CARRETERAS FEDERALES
116	CONSERVACIÓN RUTINARIA DE TRAMOS EN 80.65 KM, DEL KM. 22+000 AL 34+000, DEL KM. 34+000 AL 51+650 Y DEL KM. 0+000 AL 1+200 EN LA CARRETERA MÉXICO-TOLUCA	mar-17	nov-17	13.00	80.65	CONCLUIDAS 2013-2017	16092110007	---	CONSERVACIÓN DE CARRETERAS FEDERALES
117	CONSERVACIÓN RUTINARIA DE TRAMOS CARRETERAS TOLUCA - CD. ALTAMIRANO, LIBRAMIENTO TEJUPILCO, RAMALES TEMASCALTEPEC, ACAMUCHITLAN Y BEJUCOS EN 161.65 KM	mar-17	nov-17	5.50	161.65	CONCLUIDAS 2013-2017	16092110007	---	CONSERVACIÓN DE CARRETERAS FEDERALES
118	CONSERVACION RUTINARIA DE TRAMOS EN 102.91 KM, DEL KM. 82+000 AL 128+100 Y DEL KM. 0+000 AL 13+300 EN LA CARRETERA TOLUCA - PALMILLAS	mar-17	nov-17	4.58	102.91	CONCLUIDAS 2013-2017	16092110007	---	CONSERVACIÓN DE CARRETERAS FEDERALES
119	CONSERVACION RUTINARIA NAUCALPAN - TOLUCA EN 99.5 KM	mar-17	nov-17	4.40	96	CONCLUIDAS 2013-2017	16092110007	---	CONSERVACIÓN DE CARRETERAS FEDERALES
120	CONSERVACION RUTINARIA DE TRAMOS EN 114.52 KM EN LA CARRETERA LOS REYES-ZACATEPEC	mar-17	nov-17	4.40	116.95	CONCLUIDAS 2013-2017	16092110007	---	CONSERVACIÓN DE CARRETERAS FEDERALES
121	CONSERVACION RUTINARIA DE TRAMOS EN 86.7 KM EN LA CARRETERA MEXICO-CUAUTLA	mar-17	nov-17	4.20	111.58	CONCLUIDAS 2013-2017	16092110007	---	CONSERVACIÓN DE CARRETERAS FEDERALES

COORDINACIÓN GENERAL DE CENTROS SCT
DIRECCIÓN GENERAL ADJUNTA DE PLANEACIÓN Y DESARROLLO DE CENTROS SCT
SUBDIRECCIÓN DE INDICADORES DE GESTIÓN DE LOS CENTROS SCT



MES DE DIFUSIÓN: OCTUBRE DE 2018

LISTADO DE OBRAS EN EL ESTADO DE MÉXICO

BALANCE DE OBRAS EN LA ENTIDAD CON CIERRE A: SEPTIEMBRE DE 2018

No.	Denominación	Fecha Inicio	Fecha Terminó	Inversión Total	Longitud (KM)	Situación actual	Registro de Cartera	PNI Publicado	Sector
122	CONSERVACION RUTINARIA CARRETERA TEXCOCO-ECATEPEC EN 95.9 KM	mar-17	nov-17	3.60	95.9	CONCLUIDAS 2013-2017	16092110007	---	CONSERVACIÓN DE CARRETERAS FEDERALES
123	CONSERVACIÓN RUTINARIA DE TRAMOS EN 96.0 KM, DEL KM. 8+000 AL 70+200 Y DEL KM. 0+000 AL 32+300 EN LA CARRETERA TOLUCA - MORELIA, RAMAL VALLE DE BRAVO	mar-17	nov-17	2.32	98.5	CONCLUIDAS 2013-2017	16092110007	---	CONSERVACIÓN DE CARRETERAS FEDERALES
124	CONSERVACION RUTINARIA CARRETERA MEXICO-PACHUCA EN 35 KM	mar-17	nov-17	2.10	35	CONCLUIDAS 2013-2017	16092110007	---	CONSERVACIÓN DE CARRETERAS FEDERALES
125	CONSERVACIÓN RUTINARIA DE TRAMOS EN 85.85 KM, DEL KM. 23+000 AL 44+800 Y DEL KM. 52+800 AL 98+500 EN LA CARRETERA TOLUCA-TAXCO	mar-17	nov-17	1.93	82.1	CONCLUIDAS 2013-2017	16092110007	---	CONSERVACIÓN DE CARRETERAS FEDERALES
126	CONSERVACION RUTINARIA DE TRAMOS EN 63.26 KM EN LA CARRETERA MEXICO-PUEBLA	mar-17	nov-17	1.20	30.95	CONCLUIDAS 2013-2017	16092110007	---	CONSERVACIÓN DE CARRETERAS FEDERALES
127	CONSERVACION RUTINARIA CARRETERA ENTRONQUE JOROBAS TULA EN 11.8 KM	mar-17	nov-17	0.56	11.8	CONCLUIDAS 2013-2017	16092110007	---	CONSERVACIÓN DE CARRETERAS FEDERALES
128	MANTENIMIENTO DE 7 TABLEROS PREVENTIVO Y CORRECTIVO CARRETERA MÉXICO-TOLUCA	mar-17	nov-17	0.55	7 TABLEROS PREVENTIVOS	CONCLUIDAS 2013-2017	16092110007	---	CONSERVACIÓN DE CARRETERAS FEDERALES
129	MANTENIMIENTOS DE 5 TABLEROS PREVENTIVO Y CORRECTIVO CARRETERA TEXCOCO-ECATEPEC	mar-17	nov-17	0.55	5 TABLEROS PREVENTIVOS	CONCLUIDAS 2013-2017	16092110007	---	CONSERVACIÓN DE CARRETERAS FEDERALES
130	MANTENIMIENTOS DE 5 TABLEROS PREVENTIVO Y CORRECTIVO CARRETERA LOS REYES-ZACATEPEC	mar-17	nov-17	0.55	5 TABLEROS PREVENTIVOS	CONCLUIDAS 2013-2017	16092110007	---	CONSERVACIÓN DE CARRETERAS FEDERALES
131	SAN CRISTÓBAL DE LOS BAÑOS -CONCEPCIÓN DE LOS BAÑOS DEL KM. 0+850 AL KM. 1+200 Y DEL KM. 1+400 AL KM. 2+050	oct-17	dic-17	9.73	1.1	CONCLUIDAS 2013-2017	16092110001	---	CONSERVACIÓN DE CARRETERAS FEDERALES
132	TIANGUIS DOMINICAL DEL KM. 0+000 AL KM. 0+540	43017	dic-17	4.01	0.54	CONCLUIDAS 2013-2017	16092110001	---	CONSERVACIÓN DE CARRETERAS FEDERALES

COORDINACIÓN GENERAL DE CENTROS SCT
DIRECCIÓN GENERAL ADJUNTA DE PLANEACIÓN Y DESARROLLO DE CENTROS SCT
SUBDIRECCIÓN DE INDICADORES DE GESTIÓN DE LOS CENTROS SCT



MES DE DIFUSIÓN: OCTUBRE DE 2018

LISTADO DE OBRAS EN EL ESTADO DE MÉXICO

BALANCE DE OBRAS EN LA ENTIDAD CON CIERRE A: SEPTIEMBRE DE 2018

No.	Denominación	Fecha Inicio	Fecha Termino	Inversión Total	Longitud (KM)	Situación actual	Registro de Cartera	PNI Publicado	Sector
133	HONORATO SERRANO DEL KM. 0+000 AL KM. 0+150	oct-17	dic-17	1.50	0.2	CONCLUIDAS 2013-2017	16092110001	---	CONSERVACIÓN DE CARRETERAS FEDERALES
134	CONSERVACIÓN RUTINARIA DE TRAMOS CARRETERA VENTA DE CARPIO-TULANCINGO EN 94.1 KM	mar-17	dic-17	4.73	94.1	CONCLUIDAS 2013-2017	16092110007	---	CONSERVACIÓN DE CARRETERAS FEDERALES
135	TIANGUIS DOMINICAL DEL KM. 0+540 AL KM. 0+980	nov-17	dic-17	4.00	0.44	CONCLUIDAS 2013-2017	16092110001	---	CONSERVACIÓN DE CARRETERAS FEDERALES
136	TRABAJOS DE CONSERVACIÓN RUTINARIA DE PUENTES DURANTE 2017, EN LAS ZONAS DE TOLUCA Y TEXCOCO, CON UNA META DE 419 PUENTES, EN EL ESTADO DE MÉXICO CARRETERA MÉXICO-QUERETARO	abr-17	dic-17	0.88	PUENTES	CONCLUIDAS 2013-2017	16092110001	---	CONSERVACIÓN DE CARRETERAS FEDERALES
137	TRABAJOS DE CONSERVACIÓN RUTINARIA DE PUENTES DURANTE 2017, CARRETERA TEXCOCO-ECATEPEC	abr-17	dic-17	0.82	PUENTES	CONCLUIDAS 2013-2017	16092110001	---	CONSERVACIÓN DE CARRETERAS FEDERALES
138	TRABAJOS DE CONSERVACIÓN RUTINARIA DE PUENTES DURANTE 2017, EN LAS ZONAS DE TOLUCA Y TEXCOCO, CON UNA META DE 419 PUENTES, EN EL ESTADO DE MÉXICO CARRETERA MÉXICO-ZACATEPEC	abr-17	dic-17	0.77	PUENTES	CONCLUIDAS 2013-2017	16092110001	---	CONSERVACIÓN DE CARRETERAS FEDERALES
139	TRABAJOS DE CONSERVACIÓN RUTINARIA DE PUENTES DURANTE 2017, EN LAS ZONAS DE TOLUCA Y TEXCOCO, CON UNA META DE 419 PUENTES, EN EL ESTADO DE MÉXICO CARRETERA VENTA DE CARPIO-TULANCINGO	abr-17	dic-17	0.63	PUENTES	CONCLUIDAS 2013-2017	16092110001	---	CONSERVACIÓN DE CARRETERAS FEDERALES
140	TRABAJOS DE CONSERVACIÓN RUTINARIA DE PUENTES DURANTE 2017, EN LAS ZONAS DE TOLUCA Y TEXCOCO, CON UNA META DE 419 PUENTES, EN EL ESTADO DE MÉXICO CARRETERA MÉXICO-TOLUCA	abr-17	dic-17	0.51	PUENTES	CONCLUIDAS 2013-2017	16092110001	---	CONSERVACIÓN DE CARRETERAS FEDERALES
141	TRABAJOS DE CONSERVACIÓN RUTINARIA DE PUENTES DURANTE 2017, CARRETERA TEXCOCO-ECATEPEC	abr-17	dic-17	0.43	PUENTES	CONCLUIDAS 2013-2017	16092110001	---	CONSERVACIÓN DE CARRETERAS FEDERALES
142	TRABAJOS DE CONSERVACIÓN RUTINARIA DE PUENTES DURANTE 2017, EN LAS ZONAS DE TOLUCA Y TEXCOCO, CON UNA META DE 419 PUENTES, EN EL ESTADO DE MÉXICO CARRETERA NAUCALPAN-TOLUCA	abr-17	dic-17	0.36	PUENTES	CONCLUIDAS 2013-2017	16092110001	---	CONSERVACIÓN DE CARRETERAS FEDERALES
143	TRABAJOS DE CONSERVACIÓN RUTINARIA DE PUENTES DURANTE 2017, CARRETERA TOLUCA-CD. ALTAMIRANO	abr-17	dic-17	0.26	PUENTES	CONCLUIDAS 2013-2017	16092110001	---	CONSERVACIÓN DE CARRETERAS FEDERALES

COORDINACIÓN GENERAL DE CENTROS SCT
DIRECCIÓN GENERAL ADJUNTA DE PLANEACIÓN Y DESARROLLO DE CENTROS SCT
SUBDIRECCIÓN DE INDICADORES DE GESTIÓN DE LOS CENTROS SCT



MES DE DIFUSIÓN: OCTUBRE DE 2018

LISTADO DE OBRAS EN EL ESTADO DE MÉXICO

BALANCE DE OBRAS EN LA ENTIDAD CON CIERRE A: SEPTIEMBRE DE 2018

No.	Denominación	Fecha Inicio	Fecha Termino	Inversión Total	Longitud (KM)	Situación actual	Registro de Cartera	PNI Publicado	Sector
144	TRABAJOS DE CONSERVACIÓN RUTINARIA DE PUENTES DURANTE 2017, EN LAS ZONAS DE TOLUCA Y TEXCOCO, CON UNA META DE 419 PUENTES, EN EL ESTADO DE MÉXICO CARRETERA MÉXICO-PACHUCA	abr-17	dic-17	0.20	PUENTES	CONCLUIDAS 2013-2017	16092110001	---	CONSERVACIÓN DE CARRETERAS FEDERALES
145	TRABAJOS DE CONSERVACIÓN RUTINARIA DE PUENTES DURANTE 2017, EN LAS ZONAS DE TOLUCA Y TEXCOCO, CON UNA META DE 419 PUENTES, EN EL ESTADO DE MÉXICO CARRETERA TOLUCA-MORELIA	abr-17	dic-17	0.20	PUENTES	CONCLUIDAS 2013-2017	16092110001	---	CONSERVACIÓN DE CARRETERAS FEDERALES
146	TRABAJOS DE CONSERVACIÓN RUTINARIA DE PUENTES DURANTE 2017, EN LAS ZONAS DE TOLUCA Y TEXCOCO, CON UNA META DE 419 PUENTES, EN EL ESTADO DE MÉXICO CARRETERA TOLUCA-TAXCO	abr-17	dic-17	0.09	PUENTES	CONCLUIDAS 2013-2017	16092110001	---	CONSERVACIÓN DE CARRETERAS FEDERALES
147	TRABAJOS DE CONSERVACIÓN RUTINARIA DE PUENTES DURANTE 2017, EN LAS ZONAS DE TOLUCA Y TEXCOCO, CON UNA META DE 419 PUENTES, EN EL ESTADO DE MÉXICO CARRETERA JOROBAS-TULA	abr-17	dic-17	0.05	PUENTES	CONCLUIDAS 2013-2017	16092110001	---	CONSERVACIÓN DE CARRETERAS FEDERALES
148	TONANITLA - E.C. (CIRCUITO EXTERIOR MEXIQUENSE) DEL KM. 0+000 AL KM. 1+500	dic-17	dic-17	9.98	1.5	CONCLUIDAS 2013-2017	16092110001	---	CONSERVACIÓN DE CARRETERAS FEDERALES
149	LA JARDONA - EMILIANO ZAPATA DEL KM. 0+000 AL KM. 1+800	dic-17	dic-17	7.69	1.8	CONCLUIDAS 2013-2017	16092110001	---	CONSERVACIÓN DE CARRETERAS FEDERALES
150	E.C. (TOLUCA - NAUCALPAN) - EMILIANO ZAPATA DEL KM. 0+000 AL KM. 1+530	dic-17	dic-17	6.65	1.53	CONCLUIDAS 2013-2017	16092110001	---	CONSERVACIÓN DE CARRETERAS FEDERALES
151	E.C. (TOLUCA - NAUCALPAN) - RANCHERIA DE DOLORES DEL KM. 0+000 AL KM. 1+300	dic-17	dic-17	5.65	1.3	CONCLUIDAS 2013-2017	16092110001	---	CONSERVACIÓN DE CARRETERAS FEDERALES
152	CONSERVACIÓN PERIODICA CARRETERA MÉXICO-PACHUCA KM. 37+000 AL KM. 43+000, (CPO. A) CON UNA META DE 6.0 KM.	mar-18	may-18	13.45	6	CONCLUIDAS 2018	17092110007	---	CONSERVACIÓN DE CARRETERAS FEDERALES
153	CONSERVACIÓN PERIODICA CARRETERA MÉXICO-PACHUCA KM. 39.0 AL 43.0 CUERPO B	mar-18	may-18	13.45	4	CONCLUIDAS 2018	17092110007	---	CONSERVACIÓN DE CARRETERAS FEDERALES
154	CONSERVACIÓN PERIODICA CARRETERA TOLUCA-PALLMILLAS KM. 94+000 AL KM. 104+400, CON UNA META DE 5.9 KM.	abr-18	may-18	14.85	5.9	CONCLUIDAS 2018	17092110007	---	CONSERVACIÓN DE CARRETERAS FEDERALES

COORDINACIÓN GENERAL DE CENTROS SCT
DIRECCIÓN GENERAL ADJUNTA DE PLANEACIÓN Y DESARROLLO DE CENTROS SCT
SUBDIRECCIÓN DE INDICADORES DE GESTIÓN DE LOS CENTROS SCT



MES DE DIFUSIÓN: OCTUBRE DE 2018

LISTADO DE OBRAS EN EL ESTADO DE MÉXICO

BALANCE DE OBRAS EN LA ENTIDAD CON CIERRE A: SEPTIEMBRE DE 2018

No.	Denominación	Fecha Inicio	Fecha Termino	Inversión Total	Longitud (KM)	Situación actual	Registro de Cartera	PNI Publicado	Sector
155	CONSERVACION PERIODICA CARRETERA TOLUCA-TAXCO KM. 55+500 AL KM. 57+000 Y DEL KM. 59+000 AL KM. 66+800	may-18	jun-18	14.00	9.3	CONCLUIDAS 2018	17092110007	---	CONSERVACIÓN DE CARRETERAS FEDERALES
156	CONSERVACIÓN PERIODICA CARRETERA TEXCOCO-ECATEPEC KM. 23.0 AL KM. 31.0	abr-18	jun-18	21.00	8	CONCLUIDAS 2018	17092110007	---	CONSERVACIÓN DE CARRETERAS FEDERALES
157	CONSERVACIÓN PERIODICA CARRETERA VENTA DE CARPIO-TULANCINGO KM. 24.0 AL KM. 30.0	abr-18	jun-18	12.50	6	CONCLUIDAS 2018	17092110007	---	CONSERVACIÓN DE CARRETERAS FEDERALES
158	CONSERVACIÓN PERIODICA CARRETERA TOLUCA-PALMILLAS DEL KM. 69.2 AL KM. 73.0	abr-18	ago-18	15.41	3.8	CONCLUIDAS 2018	17092110007	---	CONSERVACIÓN DE CARRETERAS FEDERALES
159	CONSERVACIÓN PERIODICA CARRETERA TOLUCA-MORELIA KM. 53+000 AL KM. 70+200, CON UNA META DE 11.70 KM.	abr-18	ago-18	19.25	11.7	CONCLUIDAS 2018	17092110007	---	CONSERVACIÓN DE CARRETERAS FEDERALES
160	ATENCIÓN A FALLA GEOLÓGICA CARRETERA TOLUCA-PALMILLAS KM. 86.7	abr-18	oct-18	68.57	86.7	PROCESO 2018	17092110007	---	CONSERVACIÓN DE CARRETERAS FEDERALES
161	CONSERVACIÓN PERIÓDICA CARRETERA MÉXICO-TOLUCA KM. 37.0 AL KM. 41.0 CUERPO A	jun-18	oct-18	13.19	4	PROCESO 2018	17092110007	---	CONSERVACIÓN DE CARRETERAS FEDERALES
162	COLOCACION DE SEÑALAMIENTO VERTICAL CARRETERA TOLUCA-PALMILLAS	may-18	oct-18	0.70	SEÑALAMIENT O VERTICAL	PROCESO 2018	17092110004	---	CONSERVACIÓN DE CARRETERAS FEDERALES
163	SEÑALAMIENTO HORIZONTAL CARRETERA TOLUCA-MORELIA 1RA. ETAPA	may-18	oct-18	3.17	SEÑALAMIENT O HORIZONTAL	PROCESO 2018	17092110004	---	CONSERVACIÓN DE CARRETERAS FEDERALES
164	SEÑALAMIENTO HORIZONTAL CARRETERA TOLUCA-CD. ALTAMIRANO 1RA. ETAPA	may-18	oct-18	3.16	SEÑALAMIENT O HORIZONTAL	PROCESO 2018	17092110004	---	CONSERVACIÓN DE CARRETERAS FEDERALES
165	SEÑALAMIENTO HORIZONTAL CARRETERA TOLUCA-TAXCO 1RA. ETAPA	may-18	oct-18	3.16	SEÑALAMIENT O HORIZONTAL	PROCESO 2018	17092110004	---	CONSERVACIÓN DE CARRETERAS FEDERALES

COORDINACIÓN GENERAL DE CENTROS SCT
DIRECCIÓN GENERAL ADJUNTA DE PLANEACIÓN Y DESARROLLO DE CENTROS SCT
SUBDIRECCIÓN DE INDICADORES DE GESTIÓN DE LOS CENTROS SCT



MES DE DIFUSIÓN: OCTUBRE DE 2018

LISTADO DE OBRAS EN EL ESTADO DE MÉXICO

BALANCE DE OBRAS EN LA ENTIDAD CON CIERRE A: SEPTIEMBRE DE 2018

No.	Denominación	Fecha Inicio	Fecha Termino	Inversión Total	Longitud (KM)	Situación actual	Registro de Cartera	PNI Publicado	Sector
166	SEÑALAMIENTO HORIZONTAL CARRETERA MEXICO-PACHUCA 2DA. ETAPA	may-18	oct-18	1.52	SEÑALAMIENT O HORIZONTAL	PROCESO 2018	17092110004	---	CONSERVACIÓN DE CARRETERAS FEDERALES
167	SEÑALAMIENTO HORIZONTAL CARRETERA NAUCALPAN-TOLUCA 2DA. ETAPA	may-18	oct-18	1.47	SEÑALAMIENT O	PROCESO 2018	17092110004	---	CONSERVACIÓN DE CARRETERAS FEDERALES
168	SEÑALAMIENTO HORIZONTAL CARRETERA LOS REYES-ZACATEPEC 2DA. ETAPA	may-18	oct-18	1.47	SEÑALAMIENT O	PROCESO 2018	17092110004	---	CONSERVACIÓN DE CARRETERAS FEDERALES
169	SEÑALAMIENTO HORIZONTAL CARRETERA VENTA DE CARPIO-TULANCINGO 2DA. ETAPA	may-18	oct-18	1.47	SEÑALAMIENT O	PROCESO 2018	17092110004	---	CONSERVACIÓN DE CARRETERAS FEDERALES
170	SEÑALAMIENTO HORIZONTAL CARRETERA MÉXICO-PUEBLA 2DA. ETAPA	may-18	oct-18	1.47	SEÑALAMIENT O	PROCESO 2018	17092110004	---	CONSERVACIÓN DE CARRETERAS FEDERALES
171	SEÑALAMIENTO HORIZONTAL CARRETERA MÉXICO-CUAUTLA 2DA. ETAPA	43236	oct-18	1.47	EÑALAMIENT	PROCESO 2018	17092110004	---	CONSERVACIÓN DE CARRETERAS FEDERALES
172	SEÑALAMIENTO HORIZONTAL CARRETERA RAMAL NORTE DE TEXCOCO 2DA. ETAPA	may-18	oct-18	1.47	SEÑALAMIENT O HORIZONTAL	PROCESO 2018	17092110004	---	CONSERVACIÓN DE CARRETERAS FEDERALES
173	SEÑALAMIENTO HORIZONTAL CARRETERA TEXCOCO-ECATEPEC 2DA. ETAPA	may-18	oct-18	1.47	SEÑALAMIENT O HORIZONTAL	PROCESO 2018	17092110004	---	CONSERVACIÓN DE CARRETERAS FEDERALES
174	COLOCACION DE SEÑALAMIENTO VERTICAL CARRETERA MÉXICO-TOLUCA	may-18	oct-18	0.70	SEÑALAMIENT O	PROCESO 2018	17092110004	---	CONSERVACIÓN DE CARRETERAS FEDERALES
175	COLOCACION DE SEÑALAMIENTO VERTICAL CARRETERA NAUCALPAN-TOLUCA	may-18	oct-18	0.42	SEÑALAMIENT O VERTICAL	PROCESO 2018	17092110004	---	CONSERVACIÓN DE CARRETERAS FEDERALES
176	CONSERVACION PERIODICA CARRETERA TOLUCA-PALMILLASDEL KM 68+000 AL 128+100 META DE 21.35 KM	jun-18	nov-18	75.00	21.35	PROCESO 2018	17092110007	---	CONSERVACIÓN DE CARRETERAS FEDERALES

COORDINACIÓN GENERAL DE CENTROS SCT
DIRECCIÓN GENERAL ADJUNTA DE PLANEACIÓN Y DESARROLLO DE CENTROS SCT
SUBDIRECCIÓN DE INDICADORES DE GESTIÓN DE LOS CENTROS SCT



MES DE DIFUSIÓN: OCTUBRE DE 2018

LISTADO DE OBRAS EN EL ESTADO DE MÉXICO

BALANCE DE OBRAS EN LA ENTIDAD CON CIERRE A: SEPTIEMBRE DE 2018

No.	Denominación	Fecha Inicio	Fecha Termino	Inversión Total	Longitud (KM)	Situación actual	Registro de Cartera	PNI Publicado	Sector
177	CONSERVACIÓN RUTINARIA DE TRAMOS CON UNA META DE 80.65 KM, CARRETERA MÉXICO-TOLUCA	feb-18	nov-18	9.00	80.65	PROCESO 2018	17092110004	---	CONSERVACIÓN DE CARRETERAS FEDERALES
178	CONSERVACIÓN RUTINARIA DE TRAMOS CON UNA META DE 162.75 KM, CARRETERA TOLUCA - CD. ALTAMIRANO	feb-18	nov-18	4.80	162.75	PROCESO 2018	17092110004	---	CONSERVACIÓN DE CARRETERAS FEDERALES
179	CONSERVACIÓN RUTINARIA DE TRAMOS CON UNA META DE 111.58 KM, CARRETERA MEXICO-CUAUTLA	feb-18	nov-18	4.00	111.58	PROCESO 2018	17092110004	---	CONSERVACIÓN DE CARRETERAS FEDERALES
180	CONSERVACIÓN RUTINARIA DE TRAMOS CON UNA META DE 56.45 KM, CARRETERA NAUCALPAN - TOLUCA	feb-18	nov-18	3.70	56.45	PROCESO 2018	17092110004	---	CONSERVACIÓN DE CARRETERAS FEDERALES
181	CONSERVACIÓN RUTINARIA DE TRAMOS CON UNA META DE 150.56 KM. CARRETERA TOLUCA - PALMILLAS	feb-18	nov-18	3.60	150.56	PROCESO 2018	17092110004	---	CONSERVACIÓN DE CARRETERAS FEDERALES
182	CONSERVACIÓN RUTINARIA DE TRAMOS CON UNA META DE 96.0 KM. TOLUCA - MORELIA, RAMAL VALLE DE BRAVO	feb-18	nov-18	3.15	96	PROCESO 2018	17092110004	---	CONSERVACIÓN DE CARRETERAS FEDERALES
183	CONSERVACIÓN RUTINARIA DE TRAMOS CON UNA META DE 82.10 KM, CARRETERA TOLUCA-TAXCO	feb-18	nov-18	3.00	82.1	PROCESO 2018	17092110004	---	CONSERVACIÓN DE CARRETERAS FEDERALES
184	CONSERVACIÓN RUTINARIA DE TRAMOS CON UNA META DE 93.28 KM, CARRETERA TEXCOCO-ECATEPEC	feb-18	nov-18	2.20	93.28	PROCESO 2018	17092110004	---	CONSERVACIÓN DE CARRETERAS FEDERALES
185	CONSERVACIÓN RUTINARIA DE TRAMOS CON UNA META DE 75.65 KM, CARRETERA LOS REYES-ZACATEPEC	feb-18	nov-18	2.00	75.65	PROCESO 2018	17092110004	---	CONSERVACIÓN DE CARRETERAS FEDERALES
186	CONSERVACIÓN RUTINARIA DE TRAMOS CON UNA META DE 32.7 KM, CARRETERA MEXICO-PUEBLA	43132	nov-18	2.00	32.7	PROCESO 2018	17092110004	---	CONSERVACIÓN DE CARRETERAS FEDERALES
187	CONSERVACIÓN RUTINARIA DE TRAMOS CON UNA META DE 11.54 KM, ENTRONQUE JOROBAS TULA	feb-18	nov-18	2.00	11.54	PROCESO 2018	17092110004	---	CONSERVACIÓN DE CARRETERAS FEDERALES

COORDINACIÓN GENERAL DE CENTROS SCT
DIRECCIÓN GENERAL ADJUNTA DE PLANEACIÓN Y DESARROLLO DE CENTROS SCT
SUBDIRECCIÓN DE INDICADORES DE GESTIÓN DE LOS CENTROS SCT



MES DE DIFUSIÓN: OCTUBRE DE 2018

LISTADO DE OBRAS EN EL ESTADO DE MÉXICO

BALANCE DE OBRAS EN LA ENTIDAD CON CIERRE A: SEPTIEMBRE DE 2018

No.	Denominación	Fecha Inicio	Fecha Termino	Inversión Total	Longitud (KM)	Situación actual	Registro de Cartera	PNI Publicado	Sector
188	CONSERVACIÓN RUTINARIA DE TRAMOS CON UNA META DE 33.2 KM, CARRETERA VENTA DE CARPIO TULANCINGO	feb-18	nov-18	1.80	33.2	PROCESO 2018	17092110004	---	CONSERVACIÓN DE CARRETERAS FEDERALES
189	CONSERVACIÓN RUTINARIA DE TRAMOS CON UNA META DE 39.4 KM, CARRETERA MEXICO-PACHUCA	feb-18	nov-18	1.70	39.4	PROCESO 2018	17092110004	---	CONSERVACIÓN DE CARRETERAS FEDERALES
190	CONSERVACIÓN RUTINARIA DE PUENTES , CON UNA META DE 43 PUENTES CARRETERA MÉXICO-QUERETARO	feb-18	nov-18	1.05	43 PUENTES	PROCESO 2018	17092110005	---	CONSERVACIÓN DE CARRETERAS FEDERALES
191	CONSERVACIÓN RUTINARIA DE PUENTES, CON UNA META DE 32 PUENTES, CARRETERA MÉXICO-CUAUTLA	43132	nov-18	0.96	32 PUENTES	PROCESO 2018	17092110005	---	CONSERVACIÓN DE CARRETERAS FEDERALES
192	CONSERVACIÓN RUTINARIA DE 35 PUENTES , CARRETERA MEXICO-ZACATEPEC	feb-18	nov-18	0.93	35	PROCESO 2018	17092110005	---	CONSERVACIÓN DE CARRETERAS FEDERALES
193	CONSERVACIÓN RUTINARIA DE PUENTES , CARRETERA MEXICO-TOLUCA	mar-18	nov-18	0.90	SEÑALAMIENTO	PROCESO 2018	17092110005	---	CONSERVACIÓN DE CARRETERAS FEDERALES
194	MANTENIMIENTO DE TABLEROS PREVENTIVO Y CORRECTIVO CARRETERA MÉXICO-TOLUCA	feb-18	nov-18	0.80	14 TABLEROS	PROCESO 2018	17092110004	---	CONSERVACIÓN DE CARRETERAS FEDERALES
195	MANTENIMIENTO DE TABLEROS PREVENTIVO Y CORRECTIVO CARRETERA TOLUCA-PALMILLAS	feb-18	nov-18	0.80	4 TABLEROS	PROCESO 2018	17092110004	---	CONSERVACIÓN DE CARRETERAS FEDERALES
196	MANTENIMIENTO DE TABLEROS PREVENTIVO Y CORRECTIVO CARRETERA TEXCOCO-ECATEPEC	feb-18	nov-18	0.80	2 TABLEROS	PROCESO 2018	17092110004	---	CONSERVACIÓN DE CARRETERAS FEDERALES
197	CONSERVACIÓN RUTINARIA DE 5 PUENTES , CARRETERA VENTA DE CARPIO-TULANCINGO	feb-18	nov-18	0.75	5	PROCESO 2018	17092110005	---	CONSERVACIÓN DE CARRETERAS FEDERALES
198	CONSERVACIÓN RUTINARIA DE 40 PUENTES , CARRETERA TEXCOCO-ECATEPEC	feb-18	nov-18	0.60	40	PROCESO 2018	17092110005	---	CONSERVACIÓN DE CARRETERAS FEDERALES

COORDINACIÓN GENERAL DE CENTROS SCT
DIRECCIÓN GENERAL ADJUNTA DE PLANEACIÓN Y DESARROLLO DE CENTROS SCT
SUBDIRECCIÓN DE INDICADORES DE GESTIÓN DE LOS CENTROS SCT



MES DE DIFUSIÓN: OCTUBRE DE 2018

LISTADO DE OBRAS EN EL ESTADO DE MÉXICO

BALANCE DE OBRAS EN LA ENTIDAD CON CIERRE A: SEPTIEMBRE DE 2018

No.	Denominación	Fecha Inicio	Fecha Terminó	Inversión Total	Longitud (KM)	Situación actual	Registro de Cartera	PNI Publicado	Sector
199	CONSERVACIÓN RUTINARIA DE 16 PUENTES , CARRETERA MEXICO-PACHUCA	feb-18	nov-18	0.60	16	PROCESO 2018	17092110005	---	CONSERVACIÓN DE CARRETERAS FEDERALES
200	CONSERVACIÓN RUTINARIA DE PUENTES , CON UNA META DE 23 PUENTES, CARRETERA NAUCALPAN-TOLUCA	feb-18	nov-18	0.45	23 PUENTES	PROCESO 2018	17092110005	---	CONSERVACIÓN DE CARRETERAS FEDERALES
201	CONSERVACIÓN RUTINARIA DE PUENTES , CON UNA META DE 12 PUENTES, CARRETERA TOLUCA-CD. ALTAMIRANO	feb-18	nov-18	0.30	12 PUENTES	PROCESO 2018	17092110005	---	CONSERVACIÓN DE CARRETERAS FEDERALES
202	CONSERVACIÓN RUTINARIA DE PUENTES , CON UNA META DE 8 PUENTES, CARRETERA TOLUCA-TAXCO	feb-18	nov-18	0.27	8 PUENTES	PROCESO 2018	17092110005	---	CONSERVACIÓN DE CARRETERAS FEDERALES
203	CONSERVACIÓN RUTINARIA DE PUENTES , CARRETERA TOLUCA-MORELIA	43132	nov-18	0.24	15 PUENTES	PROCESO 2018	17092110005	---	CONSERVACIÓN DE CARRETERAS FEDERALES
204	CONSERVACIÓN RUTINARIA DE PUENTES , CON UNA META DE 3 PUENTES, ENTRONQUE JOROBAS-TULA	43132	nov-18	0.12	3 PUENTES	PROCESO 2018	17092110005	---	CONSERVACIÓN DE CARRETERAS FEDERALES
205	CONSERVACIÓN PERIODICA CARRETERA TEXCOCO-ECATEPEC KM. 40.0 AL KM. 44.3	mar-18	oct-18	16.52	4.3	EN PROCESO 2018	17092110007	---	CONSERVACIÓN DE CARRETERAS FEDERALES
206	SEÑALAMIENTO ELEVADO MUNICIPIOS DEL ORIENTE	feb-14	abr-14	6.18	SEÑALAMIENTO	CONCLUIDAS 2013-2017	16092110003	---	RECONSTRUCCIÓN DE PUENTES
207	RECONSTRUCCIÓN DE PUENTES	feb-16	nov-16	61.07	PUENTES	CONCLUIDAS 2013-2017	15092110005	---	RECONSTRUCCIÓN DE PUENTES
208	CONSTRUCCIÓN DE 2 PUENTES PEATONALES UBICADOS EN LA CARRETERA MÉXICO-PUEBLA, KM 5+600 Y 9+000 TRAMO LOS REYES LA PAZ – LIM. MEX./PUE,	abr-17	ago-17	18.24	2 PUENTES PEATONALES	CONCLUIDAS 2013-2017	16092110003	---	RECONSTRUCCIÓN DE PUENTES
209	CONSTRUCCION DE PUENTE PEATONALDE 25.0 M. Y 35.0 M. DE LONGITUD XOLOACHE UBICADO EN EL KM 0+200 DEL RAMAL NORTE DE TEXCOCO, EN LA CARRETERA LOS REYES-ZACATEPEC,	jun-17	nov-17	9.50	0.5	CONCLUIDAS 2013-2017	16092110003	---	RECONSTRUCCIÓN DE PUENTES

COORDINACIÓN GENERAL DE CENTROS SCT
DIRECCIÓN GENERAL ADJUNTA DE PLANEACIÓN Y DESARROLLO DE CENTROS SCT
SUBDIRECCIÓN DE INDICADORES DE GESTIÓN DE LOS CENTROS SCT



MES DE DIFUSIÓN: OCTUBRE DE 2018

LISTADO DE OBRAS EN EL ESTADO DE MÉXICO

BALANCE DE OBRAS EN LA ENTIDAD CON CIERRE A: SEPTIEMBRE DE 2018

No.	Denominación	Fecha Inicio	Fecha Termino	Inversión Total	Longitud (KM)	Situación actual	Registro de Cartera	PNI Publicado	Sector
210	CONSTRUCCION DE PUENTE PEATONAL "SAN BERNARDINO I", UBICADO EN EL KM 16+000 EN LA CARRETERA LOS REYES-ZACATEPEC, TRAMO: LOS REYES-LIM. MEX/TLAX	jun-17	nov-17	7.00	PUENTE	CONCLUIDAS 2013-2017	16092110003	---	RECONSTRUCCIÓN DE PUENTES
211	CONSTRUCCION DE PUENTE PEATONAL TECAMACHALCO, UBICADO EN EL KM 1+600 EN LA CARRETERA LOS REYES ZACATEPEC, TRAMO LOS REYES-LIM. MEX/TLAX	jun-17	nov-17	7.00	PUENTE	CONCLUIDAS 2013-2017	16092110003	---	RECONSTRUCCIÓN DE PUENTES
212	CONSTRUCCION DE PUENTE PEATONAL "ZOLOTEPEC III" UBICADO EN EL KM 43+600 EN LA CARRETERA NAUCALPAN-TOLUCA, TRAMO CHAMAPA- TOLUCA	jun-17	nov-17	4.00	PUENTE	CONCLUIDAS 2013-2017	16092110003	---	RECONSTRUCCIÓN DE PUENTES
213	CONSTRUCCION DE PUENTE PEATONAL "ATLAUTLA", UBICADO EN EL KM 35+250 EN LA CARRETERA MEXICO- CUAUTLA, TRAMO AMECAMECA- LIM. MEX/MOR	jun-17	nov-17	4.00	PUENTE	CONCLUIDAS 2013-2017	16092110003	---	RECONSTRUCCIÓN DE PUENTES
214	RECONSTRUCCIÓN DE PUENTES "LA MAGDALENA", KM. 23+800,CARRETERA TEXCOCO-ECATEPEC	jul-18	oct-18	10.10	PUENTES	PROCESO 2018	16092110003	---	RECONSTRUCCIÓN DE PUENTES
215	BARRERAS DE PROTECCIÓN DE CARRETERA MEXICO TOLUCA	may-18	ago-18	1.05	---	CONCLUIDAS 2018		---	CONSERVACIÓN DE CARRETERAS
216	TOLUCA-PALMILLAS DEL KM. 86+700 AL KM. 87+000	ago-18	sep-18	6.00	0.3	CONCLUIDAS 2018		---	CONSERVACIÓN DE CARRETERAS
217	TOLUCA-PALMILLAS DEL KM. 66+100 AL KM. 81+800	ago-18	oct-18	13.52	6.6	PROCESO 2018		---	CONSERVACIÓN DE CARRETERAS
218	MÉXICO-TOLUCA DEL KM. 37+000 AL KM. 41+000 CUERPO "B"	ago-18	oct-18	7.66	4	PROCESO 2018		---	CONSERVACIÓN DE CARRETERAS
219	TOLUCA-PALMILLAS DEL KM. 87+000 AL KM. 109+600 (T.A),LIBRAMIENTO ACAMBAY DEL KM. 2+800 AL KM. 8+650 (T.A)	ago-18	oct-18	13.52	7.35	PROCESO 2018		---	CONSERVACIÓN DE CARRETERAS
220	MÉXICO-TOLUCA DEL KM. 50+000 AL KM. 51+650	ago-18	oct-18	12.98	1.65	PROCESO 2018		---	CONSERVACIÓN DE CARRETERAS

COORDINACIÓN GENERAL DE CENTROS SCT
DIRECCIÓN GENERAL ADJUNTA DE PLANEACIÓN Y DESARROLLO DE CENTROS SCT
SUBDIRECCIÓN DE INDICADORES DE GESTIÓN DE LOS CENTROS SCT



MES DE DIFUSIÓN: OCTUBRE DE 2018

LISTADO DE OBRAS EN EL ESTADO DE MÉXICO

BALANCE DE OBRAS EN LA ENTIDAD CON CIERRE A: SEPTIEMBRE DE 2018

No.	Denominación	Fecha Inicio	Fecha Termino	Inversión Total	Longitud (KM)	Situación actual	Registro de Cartera	PNI Publicado	Sector
221	TOLUCA-PALMILLAS DEL KM. 68+900 AL KM. 112+600	ago-18	oct-18	12.32	6.1	PROCESO 2018		---	CONSERVACIÓN DE CARRETERAS
222	NAUCALPAN-TOLUCA DEL KM. 53+000 AL KM. 56+000	ago-18	oct-18	29.15	3	PROCESO 2018		---	CONSERVACIÓN DE CARRETERAS
223	TOLUCA-PALMILLAS DEL KM. 109+000 AL KM. 115+500	ago-18	oct-18	14.22	6.5	PROCESO 2018		---	CONSERVACIÓN DE CARRETERAS
224	TOLUCA-PALMILLAS DEL KM. 112+600 AL KM. 127+900	ago-18	oct-18	13.77	6.6	PROCESO 2018		---	CONSERVACIÓN DE CARRETERAS
225	TOLUCA-PALMILLAS DEL KM. 0+000 AL KM. 13+000	ago-18	oct-18	13.68	6.9	PROCESO 2018		---	CONSERVACIÓN DE CARRETERAS
226	BARRERAS DE PROTECCIÓN RED FEDERAL DE CARRETERAS LIBRES DE PEAJE, 2DA. ETAPA	ago-18	nov-18	10.00	3.265	PROCESO 2018		---	CONSERVACIÓN DE CARRETERAS
227	FONDO EL AZAFRÁN, DEL KM 6+640 AL KM 7+140	may-13	jun-13	1.86	0.5	CONCLUIDAS 2013-2017	11096350033	---	CARRETERAS FEDERALES
228	E.C.E. 14 - EJIDO LA SOLEDAD, DEL KM. 0+000 AL KM. 1+600	may-13	jul-13	7.30	1.6	CONCLUIDAS 2013-2017	12096350053	---	CARRETERAS FEDERALES
229	CHAPA DE MOTA – EL QUINTE, DEL KM. 7+700 AL KM. 12+000	may-13	jul-13	11.33	4.3	CONCLUIDAS 2013-2017	10096350036	---	CARRETERAS FEDERALES
230	IXTLAHUACA DE RAYÓN - SAN JERÓNIMO IXTAPATONGO, RAMAL AL BARRIO DE SAN JOAQUÍN EL JUNCO, DEL KM. 10+000 AL 11+700 Y RAMAL DEL KM. 20+000 AL KM. 20+400	may-13	jul-13	4.49	2.1	CONCLUIDAS 2013-2017	12096350044	---	CARRETERAS FEDERALES
231	E.C. (LA GOLETA HÉROES CARRANZA) IGNACIO ZARAGOZA-EL SABINO CUBILLA, DEL KM. 1+000 AL KM. 1+750	may-13	jul-13	3.62	0.75	CONCLUIDAS 2013-2017	12096350007	---	CARRETERAS FEDERALES

COORDINACIÓN GENERAL DE CENTROS SCT
DIRECCIÓN GENERAL ADJUNTA DE PLANEACIÓN Y DESARROLLO DE CENTROS SCT
SUBDIRECCIÓN DE INDICADORES DE GESTIÓN DE LOS CENTROS SCT



MES DE DIFUSIÓN: OCTUBRE DE 2018

LISTADO DE OBRAS EN EL ESTADO DE MÉXICO

BALANCE DE OBRAS EN LA ENTIDAD CON CIERRE A: SEPTIEMBRE DE 2018

No.	Denominación	Fecha Inicio	Fecha Termino	Inversión Total	Longitud (KM)	Situación actual	Registro de Cartera	PNI Publicado	Sector
232	SAN LUCAS OCOTEPEC – ESTUTEMPAN, DEL KM. 5+300 AL KM. 6+340	may-13	jul-13	3.00	1.04	CONCLUIDAS 2013-2017	12096350009	---	CARRETERAS FEDERALES
233	E.C.F. TEXCOCO - LECHERÍA KM 30+100 - BARRIO SANTIAGO, DEL KM. 0+500 AL KM. 0+660	may-13	jul-13	0.78	0.16	CONCLUIDAS 2013-2017	12096350019	---	CARRETERAS FEDERALES
234	E.C. (DIOS PADRE - SAN ANTONIO PUEBLO NUEVO) AGUA ZARCA, TRAMO DEL KM. 2+200 AL KM. 4+360	may-13	ago-13	7.19	4.16	CONCLUIDAS 2013-2017	11096350047	---	CARRETERAS FEDERALES
235	CAMINO A LUMBRERAS DEL KM. 13+900 AL KM. 15+900	may-13	ago-13	6.50	2	CONCLUIDAS 2013-2017	10096350023	---	CARRETERAS FEDERALES
236	LIBRAMIENTO AXAPUSCO UNIVERSIDAD, DEL KM. 1+000 AL KM. 1+200	may-13	ago-13	2.10	0.2	CONCLUIDAS 2013-2017	12096350016	---	CARRETERAS FEDERALES
237	PÉREZ DE GALEANA CAMINO HACIENDA VIEJA - SANTA MARÍA AJOLOAPAN, DEL KM. 0+000 AL KM 5+000	may-13	sep-13	15.37	5	CONCLUIDAS 2013-2017	12096350049	---	CARRETERAS FEDERALES
238	LA CONCEPCIÓN – XOCHICUAUTLA - LLANO DE LOS NEGROS, DEL KM. 1+500 AL KM. 4+100	may-13	sep-13	8.23	2.6	CONCLUIDAS 2013-2017	12096350002	---	CARRETERAS FEDERALES
239	SAN LUCAS DEL MAÍZ - SAN JOSÉ DE LA LAGUNA - XALPA – TEJUPILCO, DEL KM. 5+300 AL KM. 8+800	may-13	oct-13	16.28	3.5	CONCLUIDAS 2013-2017	10096350038	---	CARRETERAS FEDERALES
240	TIANGUISTENCO - TR. SANTIAGO - SAN PEDRO TLATIZAPAN, DEL KM. 0+000 AL KM. 2+300	jul-13	oct-13	4.96	3	CONCLUIDAS 2013-2017	09096350023	---	CARRETERAS FEDERALES
241	LOS REYES FFCC TR: CIRCUITO EXTERIOR MEXIQUENSE - VIALIDAD MEXIQUENSE, DEL KM. 4+820 AL KM. 8+320	jul-13	nov-13	28.89	3.5	CONCLUIDAS 2013-2017	11096350040	---	CARRETERAS FEDERALES
242	SABANILLAS – SAN LUCAS TEMASTITLÁN E.C. (DONATO GUERRA – IXTAPAN DEL ORO), DEL KM. 4+200 AL KM. 8+700	may-13	dic-13	18.50	0.5	CONCLUIDAS 2013-2017	09096350026	---	CARRETERAS FEDERALES

**COORDINACIÓN GENERAL DE CENTROS SCT
DIRECCIÓN GENERAL ADJUNTA DE PLANEACIÓN Y DESARROLLO DE CENTROS SCT
SUBDIRECCIÓN DE INDICADORES DE GESTIÓN DE LOS CENTROS SCT**



MES DE DIFUSIÓN: OCTUBRE DE 2018

LISTADO DE OBRAS EN EL ESTADO DE MÉXICO

BALANCE DE OBRAS EN LA ENTIDAD CON CIERRE A: SEPTIEMBRE DE 2018

No.	Denominación	Fecha Inicio	Fecha Termino	Inversión Total	Longitud (KM)	Situación actual	Registro de Cartera	PNI Publicado	Sector
243	VALLE DE BRAVO AMANALCO DE BECERRA TURCIO SAN AGUSTÍN ALTAMIRANO, TRAMO: KM. 8+160 AL KM. 18+160	jul-13	dic-13	17.47	10	CONCLUIDAS 2013-2017	09096350025	---	CARRETERAS FEDERALES
244	VIALIDADES DEL MUNICIPIO DE TOLUCA 5.7 KM	jul-13	dic-13	15.01	5.7	CONCLUIDAS 2013-2017	13096350011	---	CARRETERAS FEDERALES
245	TEMASCALTEPEC - LAS JUNTAS, DEL KM. 18+700 AL KM. 27+000	jul-13	dic-13	14.62	7.3	CONCLUIDAS 2013-2017	06096350018	---	CARRETERAS FEDERALES
246	SANTA BÁRBARA - LOS PIÑONES - POTRERO ARRIBA, DEL KM. 4+800 AL KM. 7+800	jul-13	dic-13	13.23	3	CONCLUIDAS 2013-2017	08096350001	---	CARRETERAS FEDERALES
247	E.C. (TEXCOCO - LECHERÍA KM. 29+500) - PASCUAL LUNA, DEL KM. 0+800 AL KM. 1+400	mar-14	may-14	3.15	1.1	CONCLUIDAS 2013-2017	11096350009	---	CARRETERAS FEDERALES
248	CIRCUITO CONSTITUYENTES, TRAMO: MARIA GARIBAY - GUERRERO, DEL KM. 2+000 AL KM. 2+225	jun-14	ago-14	9.62	0.225	CONCLUIDAS 2013-2017	12096350006	---	CARRETERAS FEDERALES
249	CONSERVACIÓN RUTINARIA DE 357 PUENTES	abr-15	nov-15	6.42	357 PUENTES	CONCLUIDAS 2013-2017	14096350021	---	CARRETERAS FEDERALES
250	CARRETERA A LA LAGUNITA CANTASHI A LA PRIMARIA	oct-15	dic-15	5.00	1.65	CONCLUIDAS 2013-2017	13096350031	---	CARRETERAS FEDERALES
251	LA PUERTA - SULTEPEC, DEL KM. 64+500 AL KM. 66+500	may-16	oct-16	11.63	7.71	CONCLUIDAS 2013-2017	11096350010	---	CARRETERAS FEDERALES
252	BEJUCOS - PALMAR CHICO (PRIMERA ETAPA), DEL KM. 0+000 AL KM. 0+400	may-17	may-17	1.95	0.4	CONCLUIDAS 2013-2017	14096350029	---	CARRETERAS FEDERALES
253	PARQUE ECOTURÍSTICO XOCOTEPETL - LAS TORRES, DEL KM. 0+000 AL KM. 0+860	may-17	jul-17	3.35	0.86	CONCLUIDAS 2013-2017	13096350067	---	CARRETERAS FEDERALES

COORDINACIÓN GENERAL DE CENTROS SCT
DIRECCIÓN GENERAL ADJUNTA DE PLANEACIÓN Y DESARROLLO DE CENTROS SCT
SUBDIRECCIÓN DE INDICADORES DE GESTIÓN DE LOS CENTROS SCT



MES DE DIFUSIÓN: OCTUBRE DE 2018

LISTADO DE OBRAS EN EL ESTADO DE MÉXICO

BALANCE DE OBRAS EN LA ENTIDAD CON CIERRE A: SEPTIEMBRE DE 2018

No.	Denominación	Fecha Inicio	Fecha Terminó	Inversión Total	Longitud (KM)	Situación actual	Registro de Cartera	PNI Publicado	Sector
254	CERRITOS DE CÁRDENAS - CALDERAS, DEL KM. 1+500 AL KM. 2+800, EN EL MUNICIPIO DE TEMASCALCINGO, ESTADO DE MÉXICO	ago-17	oct-17	4.79	0.55	CONCLUIDAS 2013-2017	13096350005	---	CARRETERAS FEDERALES
255	MODERNIZACION DE LA CARRETERA CHALCO-CUAUTLA (ESTADOS: ESTADO DE MEXICO-MORELOS)	ene-12	dic-13	3,603.30	ENTRONQUES Y 6 ESTRUCTURAS	INAUGURADAS 2013-2017	11096350010	PNI421	CARRETERAS FEDERALES
256	CARRETERA TECUAUTITLAN (SAN LUIS) A LA CABECERA MUNICIPAL Y LA DE CUATRO CAMINOS, DEL KM. 0+000 AL KM. 1+000	ago-17	oct-17	9.39	SEÑALAMIENTO	INAUGURADAS 2013-2017	14096350033	---	CARRETERAS FEDERALES
257	CONCEPCION DE LOS BAÑOS JALPA DE LOS BAÑOS SAN FRANCISCO DEL RIO, DEL KM. 3+500 AL KM. 5+000	may-13	jul-13	5.56	1.5	CONCLUIDAS 2013-2017	11096350007	---	CAMINOS RURALES Y ALIMENTADORES
258	SAN FRANCISCO DE LA LOMA - SAN JERONIMO DE LOS DOLORES - SANTA CRUZ DEL RINCON, DEL KM. 0+000 AL KM. 4+140	may-13	jul-13	11.94	10	CONCLUIDAS 2013-2017	12096350029	---	CAMINOS RURALES Y ALIMENTADORES
259	TENANCINGO - SAN ANTONIO AGUA BENDITA DEL KM. 7+700 AL KM. 8+630 Y CORTE Y AFINAMIENTO DE TALUDES DEL 0+000 al 7+700	may-13	jul-13	6.22	0.93	CONCLUIDAS 2013-2017	09096350022	---	CAMINOS RURALES Y ALIMENTADORES
260	E.C. (TENANCINGO - TENERIA) - TEPOXTEPEC, DEL KM. 0+500 AL KM. 1+560	may-13	jul-13	4.68	1.06	CONCLUIDAS 2013-2017	12096350037	---	CAMINOS RURALES Y ALIMENTADORES
261	SAN ISIDRO TR. AV PIRULES - CALLE ESCALERILLAS, DEL KM. 2+200 AL KM. 2+700	may-13	ago-13	3.81	0.5	CONCLUIDAS 2013-2017	12096350024	---	CAMINOS RURALES Y ALIMENTADORES
262	BAÑE - JURICA, DEL KM. 1+500 AL KM. 5+500	may-13	ago-13	12.64	7.45	CONCLUIDAS 2013-2017	12096350015	---	CAMINOS RURALES Y ALIMENTADORES
263	JIQUIPILCO EL VIEJO, DEL KM. 2+500 AL KM. 4+160	may-13	sep-13	8.56	1.66	CONCLUIDAS 2013-2017	10096350029	---	CAMINOS RURALES Y ALIMENTADORES
264	CAMINO DE ENLACE (OLIMPICA - JUAREZ), DEL KM. 2+300 AL KM. 3+900	jun-13	sep-13	8.08	1.6	CONCLUIDAS 2013-2017	11096350035	---	CAMINOS RURALES Y ALIMENTADORES

COORDINACIÓN GENERAL DE CENTROS SCT
DIRECCIÓN GENERAL ADJUNTA DE PLANEACIÓN Y DESARROLLO DE CENTROS SCT
SUBDIRECCIÓN DE INDICADORES DE GESTIÓN DE LOS CENTROS SCT



MES DE DIFUSIÓN: OCTUBRE DE 2018

LISTADO DE OBRAS EN EL ESTADO DE MÉXICO

BALANCE DE OBRAS EN LA ENTIDAD CON CIERRE A: SEPTIEMBRE DE 2018

No.	Denominación	Fecha Inicio	Fecha Termino	Inversión Total	Longitud (KM)	Situación actual	Registro de Cartera	PNI Publicado	Sector
265	SAN JOSÉ EL TUNAL - EL SALTO, TRAMO DEL KM. 0+560 AL KM. 4+300	jul-13	sep-13	11.85	3.74	CONCLUIDAS 2013-2017	12096350022	---	CAMINOS RURALES Y ALIMENTADORES
266	LA ERMITA - SANTA MARIA APAXCO, DEL KM. 0+000 AL KM. 3+550	may-13	sep-13	9.73	3.55	CONCLUIDAS 2013-2017	12096350048	---	CAMINOS RURALES Y ALIMENTADORES
267	CONSTRUCCION DE 5 PUENTES PEATONALES A BASE DE ESTRUCTURA METALICA	may-13	sep-13	34.42	PUENTES	CONCLUIDAS 2013-2017	12092110018	---	CAMINOS RURALES Y ALIMENTADORES
268	E.C. (ECATEPEC - HUEHUETOCA) - PRADOS SAN FRANCISCO, DEL KM. 0+000 AL KM. 1+850	jul-13	oct-13	6.70	1.85	CONCLUIDAS 2013-2017	12096350060	---	CAMINOS RURALES Y ALIMENTADORES
269	NOPALTEPEC SAN MIGUEL ATEPOXCO, DEL KM. 1+300 AL KM. 1+700	ago-13	oct-13	1.30	1.3	CONCLUIDAS 2013-2017	12096350003	---	CAMINOS RURALES Y ALIMENTADORES
270	E.C. (TEXCOCO - LECHERIA KM. 29+500) - PASCUAL LUNA, RAMAL, DEL KM. 0+000 AL KM. 0+800	jul-13	nov-13	3.85	1.4	CONCLUIDAS 2013-2017	11096350009	---	CAMINOS RURALES Y ALIMENTADORES
271	CAMINO: KM.49.9 LA PUERTA-SULTEPEC- RASTROJO LARGO-HUAYATENCO, DEL KM. 3+800 AL KM. 9+100	jul-13	nov-13	8.58	5.3	CONCLUIDAS 2013-2017	08096350008	---	CAMINOS RURALES Y ALIMENTADORES
272	PROGRAMA DE RECONSTRUCCION DE TRAMOS	mar-13	nov-13	70.50	15.7	CONCLUIDAS 2013-2017	12092110011	---	CAMINOS RURALES Y ALIMENTADORES
273	YEBUCIVI - SAN MARCOS, DEL KM. 0+000 AL KM. 5+900	may-13	dic-13	15.31	15.31	CONCLUIDAS 2013-2017	12096350057	---	CAMINOS RURALES Y ALIMENTADORES
274	SAN LORENZO TLACOTEPEC - MANTO DEL RIO, DEL KM. 1+500 AL KM. 3+500	oct-13	dic-13	9.74	2	CONCLUIDAS 2013-2017	13096350043	---	CAMINOS RURALES Y ALIMENTADORES
275	SULTEPEC A LA GOLETA, DEL KM. 17+700 AL KM. 28+300	jul-13	dic-13	26.98	50	CONCLUIDAS 2013-2017	11096350010	---	CAMINOS RURALES Y ALIMENTADORES

COORDINACIÓN GENERAL DE CENTROS SCT
DIRECCIÓN GENERAL ADJUNTA DE PLANEACIÓN Y DESARROLLO DE CENTROS SCT
SUBDIRECCIÓN DE INDICADORES DE GESTIÓN DE LOS CENTROS SCT



MES DE DIFUSIÓN: OCTUBRE DE 2018

LISTADO DE OBRAS EN EL ESTADO DE MÉXICO

BALANCE DE OBRAS EN LA ENTIDAD CON CIERRE A: SEPTIEMBRE DE 2018

No.	Denominación	Fecha Inicio	Fecha Termino	Inversión Total	Longitud (KM)	Situación actual	Registro de Cartera	PNI Publicado	Sector
276	CONSERVACIÓN RUTINARIA DE TRAMOS	may-13	dic-13	61.54	1078.7	CONCLUIDAS 2013-2017	12092110009	---	CAMINOS RURALES Y ALIMENTADORES
277	CONSERVACIÓN RUTINARIA DE PUENTES	may-13	dic-13	6.39	PUENTES	CONCLUIDAS 2013-2017	12092110017	---	CAMINOS RURALES Y ALIMENTADORES
278	ENTRADA A ATOTONILCO A LA DELEGACION SAN PABLO ATOTONILCO, TRAMO DEL KM. 0+600 AL KM. 1+450	feb-14	mar-14	3.26	0.85	CONCLUIDAS 2013-2017	13096350032	---	CAMINOS RURALES Y ALIMENTADORES
279	CHAPA DE MOTA-DOXCHICHO-JILOTEPEC, TRAMO DEL KM. 0+400 AL KM. 0+900	mar-14	abr-14	1.91	0.5	CONCLUIDAS 2013-2017	08096350016	---	CAMINOS RURALES Y ALIMENTADORES
280	FONDO EL AZAFRAN, TRAMO: DEL KM. 7+140 AL KM. 8+240	mar-14	abr-14	3.84	1.1	CONCLUIDAS 2013-2017	11096350033	---	CAMINOS RURALES Y ALIMENTADORES
281	CHAPA DE MOTA - EL QUINTE, TRAMO: DEL KM. 5+400 AL KM. 6+000	mar-14	abr-14	1.90	0.6	CONCLUIDAS 2013-2017	10096350036	---	CAMINOS RURALES Y ALIMENTADORES
282	MADO SECTOR UNO - MADO SECTOR DOS, TRAMO: DEL KM. 0+000 AL KM. 1+750	feb-14	abr-14	8.58	1.75	CONCLUIDAS 2013-2017	12096350043	---	CAMINOS RURALES Y ALIMENTADORES
283	IXTLAHUACA DE RAYON - SAN JERONIMO IXTAPATONGO, RAMAL AL BARRIO DE SAN JOAQUIN EL JUNCO, DEL KM. 0+000 AL KM. 0+500	feb-14	abr-14	5.78	0.5	CONCLUIDAS 2013-2017	12096350044	---	CAMINOS RURALES Y ALIMENTADORES
284	CARRETERA ATOTONILCO (SAN JOSÉ EL TUNAL - EL SALTO), DEL KM. 4+300 AL KM. 5+500	feb-14	abr-14	4.66	1.2	CONCLUIDAS 2013-2017	12096350022	---	CAMINOS RURALES Y ALIMENTADORES
285	SAN JUAN COAJOMULCO - PANTEON, INCLUYE RAMAL, DEL KM. 1+300 AL KM. 1+510 Y RAMAL DEL KM. 0+000 AL KM. 0+160	mar-14	abr-14	3.83	0.37	CONCLUIDAS 2013-2017	12096350012	---	CAMINOS RURALES Y ALIMENTADORES
286	BARRIO DE GUADALUPE - SAN JOAQUIN, DEL KM. 0+600 AL KM. 1+000 Y RECONSTRUCCIÓN DEL KM. 0+000 AL KM. 0+600	mar-14	abr-14	3.81	1	CONCLUIDAS 2013-2017	13096350021	---	CAMINOS RURALES Y ALIMENTADORES

COORDINACIÓN GENERAL DE CENTROS SCT
DIRECCIÓN GENERAL ADJUNTA DE PLANEACIÓN Y DESARROLLO DE CENTROS SCT
SUBDIRECCIÓN DE INDICADORES DE GESTIÓN DE LOS CENTROS SCT



MES DE DIFUSIÓN: OCTUBRE DE 2018

LISTADO DE OBRAS EN EL ESTADO DE MÉXICO

BALANCE DE OBRAS EN LA ENTIDAD CON CIERRE A: SEPTIEMBRE DE 2018

No.	Denominación	Fecha Inicio	Fecha Termino	Inversión Total	Longitud (KM)	Situación actual	Registro de Cartera	PNI Publicado	Sector
287	STA. MARIA RAYON - U. DEPORTIVA MALVINAS, DEL KM 0+000 AL KM. 1+000	mar-14	may-14	4.56	1	CONCLUIDAS 2013-2017	11096350033	---	CAMINOS RURALES Y ALIMENTADORES
288	LAS TARRIAS, TRAMO: DEL KM. 0+000 AL KM. 0+600	mar-14	may-14	3.11	0.6	CONCLUIDAS 2013-2017	13096350002	---	CAMINOS RURALES Y ALIMENTADORES
289	E.C. NO. 13 SAN JOSE SOLIS - JUANDO, TRAMO DEL KM. 10+600 AL KM. 12+100	mar-14	may-14	8.41	1.5	CONCLUIDAS 2013-2017	12096350013	---	CAMINOS RURALES Y ALIMENTADORES
290	E.C. (LOS REYES-SAN JOSE BOQUI) - EL LINDERO, DEL KM. 0+000 AL KM. 1+100	mar-14	may-14	5.08	1.1	CONCLUIDAS 2013-2017	13096350035	---	CAMINOS RURALES Y ALIMENTADORES
291	BAÑE - JUNICA, TRAMO: DEL KM. 5+500 AL KM. 7+000	mar-14	may-14	9.29	1.5	CONCLUIDAS 2013-2017	12096350015	---	CAMINOS RURALES Y ALIMENTADORES
292	PAVIMENTACION DEL CAMINO A LA VEGA Y RAMAL, TRAMO: DEL KM. 0+000 AL KM. 0+200	mar-14	may-14	1.94	0.2	CONCLUIDAS 2013-2017	13096350001	---	CAMINOS RURALES Y ALIMENTADORES
293	TIANGUISTENCO. TR. SANTIAGO - SAN PEDRO TLATIZAPAN, DEL KM. 2+300 AL KM. 3+510	mar-14	may-14	3.57	3.51	CONCLUIDAS 2013-2017	09096350023	---	CAMINOS RURALES Y ALIMENTADORES
294	E.C.E. 14 - EJIDO LA SOLEDAD, TRAMO: DEL KM. 1+600 AL KM. 2+400, RECONSTRUCCIÓN DEL KM 2+400 AL KM. 2+900 Y RAMAL DEL KM. 0+000 AL KM. 0+400	mar-14	may-14	7.67	1.7	CONCLUIDAS 2013-2017	12096350053	---	CAMINOS RURALES Y ALIMENTADORES
295	E.C. (AUTOPISTA MEXICO – QUERETARO) - MATAXHI, TRAMO: DEL KM. 1+000 AL KM. 1+630 Y DEL KM. 2+000 AL KM. 2+500 Y LA RECONSTRUCCIÓN DEL KM. 1+630 AL KM. 2+000	mar-14	may-14	8.82	1.23	CONCLUIDAS 2013-2017	13096350055	---	CAMINOS RURALES Y ALIMENTADORES
296	SANTIAGO OXTHOC - EMILIANO ZAPATA, DEL KM. 1+500 AL KM. 2+900	mar-14	may-14	7.13	1.4	CONCLUIDAS 2013-2017	13096350054	---	CAMINOS RURALES Y ALIMENTADORES
297	E.C. (ARCO NORTE-ALDAMA)-LLANO GRANDE, TRAMO: DEL KM. 0+000 AL KM. 1+100	mar-14	may-14	6.53	1.1	CONCLUIDAS 2013-2017	13096350064	---	CAMINOS RURALES Y ALIMENTADORES

COORDINACIÓN GENERAL DE CENTROS SCT
DIRECCIÓN GENERAL ADJUNTA DE PLANEACIÓN Y DESARROLLO DE CENTROS SCT
SUBDIRECCIÓN DE INDICADORES DE GESTIÓN DE LOS CENTROS SCT



MES DE DIFUSIÓN: OCTUBRE DE 2018

LISTADO DE OBRAS EN EL ESTADO DE MÉXICO

BALANCE DE OBRAS EN LA ENTIDAD CON CIERRE A: SEPTIEMBRE DE 2018

No.	Denominación	Fecha Inicio	Fecha Termino	Inversión Total	Longitud (KM)	Situación actual	Registro de Cartera	PNI Publicado	Sector
298	SAN DIEGO ALCALA - TECNOLOGICO - SAN JOSE PATHE, DEL KM. 0+000 AL KM. 1+000	mar-14	may-14	6.37	1	CONCLUIDAS 2013-2017	13096350058	---	CAMINOS RURALES Y ALIMENTADORES
299	E.K. 19.0 (ATLACOMULCO - EL ORO) - TAPAXCO, TRAMO: DEL KM. 0+000 AL KM. 3+150	mar-14	may-14	6.94	3.15	CONCLUIDAS 2013-2017	13096350046	---	CAMINOS RURALES Y ALIMENTADORES
300	E.C. (SANTIAGO - MARQUESA) - COAMILPA DE JUAREZ, DEL KM. 0+000 AL KM. 1+200	mar-14	may-14	5.34	1.2	CONCLUIDAS 2013-2017	13096350050	---	CAMINOS RURALES Y ALIMENTADORES
301	AV. ISIDRO FABELA TRAMO DE AV. LAZARO CARDENAS - AV. CUAUHEMOC, DEL KM. 0+700 AL KM. 1+400	feb-14	may-14	11.15	1.1	CONCLUIDAS 2013-2017	13096350026	---	CAMINOS RURALES Y ALIMENTADORES
302	BUENAVISTA – LAS GOLONDRINAS – LAS ARENAS – MADO SECTOR UNO, TRAMO: DEL KM. 1+200 AL KM. 3+200	feb-14	may-14	10.72	2	CONCLUIDAS 2013-2017	12096350042	---	CAMINOS RURALES Y ALIMENTADORES
303	TENANCINGO – TENERIA - TECOMATLAN, DEL KM. 2+000 AL KM. 3+100	feb-14	may-14	9.49	1.1	CONCLUIDAS 2013-2017	11096350045	---	CAMINOS RURALES Y ALIMENTADORES
304	AV. ISIDRO FABELA TR. DE AV. CUAUHEMOC. A AV. EJE 10 LONGITUD 1.1 KM	feb-14	may-14	8.86	1.1	CONCLUIDAS 2013-2017	13096350025	---	CAMINOS RURALES Y ALIMENTADORES
305	E.C. (SOYANIKUILPAN – JILOTEPEC) XHITEY - BUENAVISTA, TRAMO DEL KM. 3+300 AL KM. 4+900	feb-14	may-14	8.64	1.6	CONCLUIDAS 2013-2017	11096350046	---	CAMINOS RURALES Y ALIMENTADORES
306	VALLE DE BRAVO AMANALCO DE BECERRA TURCIO SAN AGUSTIN ALTAMIRANO, TRAMO: KM. 18+160 AL KM. 21+100.	feb-14	may-14	6.71	10	CONCLUIDAS 2013-2017	09096350025	---	CAMINOS RURALES Y ALIMENTADORES
307	CAMINO A LUMBRERAS, DEL KM. 15+900 AL KM. 16+876	feb-14	may-14	6.35	0.98	CONCLUIDAS 2013-2017	10096350023	---	CAMINOS RURALES Y ALIMENTADORES
308	LOS REYES FFCC, CIRCUITO EXTERIOR MEXIQUENSE - VIALIDAD MEXIQUENSE, TRAMO DEL KM 8+320 AL KM. 8+920	feb-14	may-14	5.52	0.6	CONCLUIDAS 2013-2017	11096350040	---	CAMINOS RURALES Y ALIMENTADORES

COORDINACIÓN GENERAL DE CENTROS SCT
DIRECCIÓN GENERAL ADJUNTA DE PLANEACIÓN Y DESARROLLO DE CENTROS SCT
SUBDIRECCIÓN DE INDICADORES DE GESTIÓN DE LOS CENTROS SCT



MES DE DIFUSIÓN: OCTUBRE DE 2018

LISTADO DE OBRAS EN EL ESTADO DE MÉXICO

BALANCE DE OBRAS EN LA ENTIDAD CON CIERRE A: SEPTIEMBRE DE 2018

No.	Denominación	Fecha Inicio	Fecha Termino	Inversión Total	Longitud (KM)	Situación actual	Registro de Cartera	PNI Publicado	Sector
309	SAN JOSE CHALMITA - SAN MIGUEL ATEOPAN, DEL KM. 6+100 AL KM. 7+900 Y RECONSTRUCCIÓN DEL PAVIMENTO EXISTENTE, DEL KM. 1+500 AL KM. 3+500 (TRAMOS AISLADOS)	feb-14	may-14	7.55	3.8	CONCLUIDAS 2013-2017	09096350034	---	CAMINOS RURALES Y ALIMENTADORES
310	E.C. KM. 19 (ATLACOMULCO – EL ORO) – LA CONCEPCION, TRAMO: DEL KM. 1+000 AL KM. 1+850 Y LA RECONSTRUCCIÓN DEL KM. 0+000 AL KM. 0+500	mar-14	may-14	9.76	1.35	CONCLUIDAS 2013-2017	13096350017	---	CAMINOS RURALES Y ALIMENTADORES
311	E.C. KM. 45 (VILLA VICTORIA – EL ORO) – BARRIO DEL GIGANTE, DEL KM. 1+200 AL KM. 2+400	mar-14	may-14	6.47	1.2	CONCLUIDAS 2013-2017	13096350040	---	CAMINOS RURALES Y ALIMENTADORES
312	E.C.F. TEXCOCO - LECHERIA KM 30+100 - BARRIO SANTIAGO, DEL KM. 0+660 AL KM. 0+840	mar-14	may-14	0.96	0.18	CONCLUIDAS 2013-2017	12096350019	---	CAMINOS RURALES Y ALIMENTADORES
313	CAMINO CABECERA MUNICIPAL – SAN NICOLAS EL ORO – SANTIAGO OXTEMPAN PUEBLO, PRIMERA ETAPA, DEL KM. 0+000 AL KM. 1+590	mar-14	may-14	9.60	1.59	CONCLUIDAS 2013-2017	13096350029	---	CAMINOS RURALES Y ALIMENTADORES
314	CIRCUITO CALPULALPAN, DEL KM. 0+950 AL KM. 2+000	mar-14	may-14	7.17	1.05	CONCLUIDAS 2013-2017	13096350052	---	CAMINOS RURALES Y ALIMENTADORES
315	SAN LUCAS OCOTEPEC-ESTUTEMPAN, TRAMO DEL KM. 0+000 AL KM. 1+200	mar-14	jun-14	4.79	1.2	CONCLUIDAS 2013-2017	12096350009	---	CAMINOS RURALES Y ALIMENTADORES
316	AHUATENCO - COLONIA CAMPESINA, SAM ANTONIO DEL PROGRESO, DEL KM. 2+000 AL KM. 4+400	mar-14	jun-14	4.78	2.4	CONCLUIDAS 2013-2017	08096350013	---	CAMINOS RURALES Y ALIMENTADORES
317	TIANQUISTENCO, TR: ROJASTITLA-ATILAPA (RECARPETEO) 3.4 KM	mar-14	jun-14	7.21	2.7	CONCLUIDAS 2013-2017	09096350011	---	CAMINOS RURALES Y ALIMENTADORES
318	SABANILLAS SAN LUCAS TEMASTITLAN E.C. (DONATO GUERRA - IXTAPAN DEL ORO), DEL KM. 8+700 AL KM. 9+400	mar-14	jun-14	4.63	0.7	CONCLUIDAS 2013-2017	09096350026	---	CAMINOS RURALES Y ALIMENTADORES
319	LA CONCEPCION LLANO DE LOS NEGROS, TRAMO: DEL KM. 4+100 AL KM. 4+913	mar-14	jun-14	4.10	0.81	CONCLUIDAS 2013-2017	12096350002	---	CAMINOS RURALES Y ALIMENTADORES

COORDINACIÓN GENERAL DE CENTROS SCT
DIRECCIÓN GENERAL ADJUNTA DE PLANEACIÓN Y DESARROLLO DE CENTROS SCT
SUBDIRECCIÓN DE INDICADORES DE GESTIÓN DE LOS CENTROS SCT



MES DE DIFUSIÓN: OCTUBRE DE 2018

LISTADO DE OBRAS EN EL ESTADO DE MÉXICO

BALANCE DE OBRAS EN LA ENTIDAD CON CIERRE A: SEPTIEMBRE DE 2018

No.	Denominación	Fecha Inicio	Fecha Termino	Inversión Total	Longitud (KM)	Situación actual	Registro de Cartera	PNI Publicado	Sector
320	KM. 38 MÉXICO - TULANCINGO - NOPALTEPEC, DEL KM. 2+300 AL KM. 3+000	mar-14	jun-14	3.93	0.7	CONCLUIDAS 2013-2017	09096350007	---	CAMINOS RURALES Y ALIMENTADORES
321	LIBRAMIENTO CAMINO NACIONAL (LOMA BONITA - CARRETERA A TEQUIXQUIAC), DEL KM. 2+200 AL KM. 2+833 CUERPO IZQUIERDO	mar-14	jun-14	2.50	0.63	CONCLUIDAS 2013-2017	11096350034	---	CAMINOS RURALES Y ALIMENTADORES
322	SANTIAGO YECHE - EL PANTEON - EL LINDERO, TRAMO: DEL KM. 0+000 AL KM. 1+700	mar-14	jun-14	7.33	1.7	CONCLUIDAS 2013-2017	13096350028	---	CAMINOS RURALES Y ALIMENTADORES
323	SANTA MARIA CITENDEJE – EL MANTO, DEL KM. 0+300 AL KM. 1+535	mar-14	jun-14	5.66	1.73	CONCLUIDAS 2013-2017	13096350019	---	CAMINOS RURALES Y ALIMENTADORES
324	PEREZ DE GALEANA CAMINO HACIENDA VIEJA - SANTA MARIA AJOLOAPAN, TRAMO: DEL KM. 5+000 AL KM. 6+200	mar-14	jun-14	4.40	1.2	CONCLUIDAS 2013-2017	12096350049	---	CAMINOS RURALES Y ALIMENTADORES
325	E.C. (DIOS PADRE SAN ANTONIO PUEBLO NUEVO) AGUA ZARCA, DEL KM. 4+360 AL KM. 5+460	mar-14	jun-14	8.11	1.1	CONCLUIDAS 2013-2017	11096350047	---	CAMINOS RURALES Y ALIMENTADORES
326	BARRIO EL PANTEON – SANTIAGO CASANDEJE LONGITUD, DEL KM. 0+600 AL KM. 1+500	mar-14	jun-14	4.92	0.9	CONCLUIDAS 2013-2017	13096350018	---	CAMINOS RURALES Y ALIMENTADORES
327	CAMINO HACIA EL PANTEON DE SAN ANDRES TLALMIMILPAN, DEL KM. 0+000 AL KM. 0+682	mar-14	jun-14	3.08	0.68	CONCLUIDAS 2013-2017	12096350040	---	CAMINOS RURALES Y ALIMENTADORES
328	VIALIDADES DEL MUNICIPIO DE TOLUCA SUR-P, CON UNA META DE 7.47 KM.	ene-14	jun-14	22.71	7.47	CONCLUIDAS 2013-2017	13096350011	---	CAMINOS RURALES Y ALIMENTADORES
329	STA. MARIA RAYON - ZONA AGRICOLA MALVINAS, CON UNA META DE 3.29 KM.	ene-14	jun-14	11.69	3.5	CONCLUIDAS 2013-2017	13096350045	---	CAMINOS RURALES Y ALIMENTADORES
330	CARRETERA (ATLACOMULCO - EL ORO) KM 13 LA JORDANA, TRAMO: DEL KM. 0+000 AL KM. 1+300	abr-14	jun-14	5.59	1.3	CONCLUIDAS 2013-2017	13096350022	---	CAMINOS RURALES Y ALIMENTADORES

COORDINACIÓN GENERAL DE CENTROS SCT
DIRECCIÓN GENERAL ADJUNTA DE PLANEACIÓN Y DESARROLLO DE CENTROS SCT
SUBDIRECCIÓN DE INDICADORES DE GESTIÓN DE LOS CENTROS SCT



MES DE DIFUSIÓN: OCTUBRE DE 2018

LISTADO DE OBRAS EN EL ESTADO DE MÉXICO

BALANCE DE OBRAS EN LA ENTIDAD CON CIERRE A: SEPTIEMBRE DE 2018

No.	Denominación	Fecha Inicio	Fecha Termino	Inversión Total	Longitud (KM)	Situación actual	Registro de Cartera	PNI Publicado	Sector
331	GANZDA - SANTIAGO OXTOC TOXHIE - CARRETERA PANAMERICANA, DEL KM. 7+800 AL KM. 8+450	mar-14	jun-14	2.88	1.2	CONCLUIDAS 2013-2017	10096350030	---	CAMINOS RURALES Y ALIMENTADORES
332	TEMASCALTEPEC - LAS JUNTAS, DEL KM. 0+000 AL KM. 16+000	mar-14	jun-14	8.11	16	CONCLUIDAS 2013-2017	06096350018	---	CAMINOS RURALES Y ALIMENTADORES
333	SAN LUCAS DEL MAIZ-SAN JOSE DE LA LAGUNA-XALPA-TEJUPILCO, DEL KM. 0+000 AL KM. 5+300	mar-14	jun-14	5.84	5.3	CONCLUIDAS 2013-2017	10096350038	---	CAMINOS RURALES Y ALIMENTADORES
334	E.C. (TEPETLIXPA - AMECAMECA DE JUAREZ), TR: KM. 2+400 AL KM. 3+940	mar-14	jun-14	4.76	1.54	CONCLUIDAS 2013-2017	12096350010	---	CAMINOS RURALES Y ALIMENTADORES
335	JUANDO - PUENTECILLAS RAMAL ANTORCHA, TRAMO: DEL KM. 0+000 AL KM. 1+100	abr-14	jun-14	7.90	1.1	CONCLUIDAS 2013-2017	13096350033	---	CAMINOS RURALES Y ALIMENTADORES
336	CARRETERA A LA LAGUNITA CANTASHI A LA PRIMARIA, TRAMO: DEL KM. 0+000 AL KM. 1+100	abr-14	jun-14	5.94	1.1	CONCLUIDAS 2013-2017	13096350031	---	CAMINOS RURALES Y ALIMENTADORES
337	LIBRAMIENTO AXAPUSCO UNIVERSIDAD, DEL KM 1+200 AL KM. 1+850	mar-14	jul-14	6.70	0.7	CONCLUIDAS 2013-2017	12096350016	---	CAMINOS RURALES Y ALIMENTADORES
338	CONSTRUCCION DE LA SEGUNDA ETAPA DE LA CARRETERA ZUMPAHUACAN TONATICO, DEL KM. 7+000 AL KM. 9+100 (INCLUYE PUENTE DE 140 MTS., EN EL KM. 7+620)	ene-14	jul-14	25.76	2.1	CONCLUIDAS 2013-2017	12096350041	---	CAMINOS RURALES Y ALIMENTADORES
339	VIALIDADES EN EL MUNICIPIO DE TOLUCA PAQUETE II 1.- CALLE FELIPE VILLANUEVA 2.-CALLE CALLEJON DE SAN PEDRO CON UNA META DE 2.16 KM.	abr-14	jul-14	11.35	2.16	CONCLUIDAS 2013-2017	13096350011	---	CAMINOS RURALES Y ALIMENTADORES
340	VIALIDADES EN EL MUNICIPIO DE TOLUCA PAQUETE I 1.- CALLE PROFRA. MARTHA RODRIGUEZ 2.-CALLE ALBERTO GARCIA 3.- CALLE GRAL. JUAN ANDREW ALMAZAN CON UNA META DE 1.19 KM.	abr-14	jul-14	10.12	1.19	CONCLUIDAS 2013-2017	13096350011	---	CAMINOS RURALES Y ALIMENTADORES
341	SANTA MARIA - FONDO, DEL KM. 0+000 AL KM. 2+300	abr-14	jul-14	5.79	2.3	CONCLUIDAS 2013-2017	13096350039	---	CAMINOS RURALES Y ALIMENTADORES

COORDINACIÓN GENERAL DE CENTROS SCT
DIRECCIÓN GENERAL ADJUNTA DE PLANEACIÓN Y DESARROLLO DE CENTROS SCT
SUBDIRECCIÓN DE INDICADORES DE GESTIÓN DE LOS CENTROS SCT



MES DE DIFUSIÓN: OCTUBRE DE 2018

LISTADO DE OBRAS EN EL ESTADO DE MÉXICO

BALANCE DE OBRAS EN LA ENTIDAD CON CIERRE A: SEPTIEMBRE DE 2018

No.	Denominación	Fecha Inicio	Fecha Terminó	Inversión Total	Longitud (KM)	Situación actual	Registro de Cartera	PNI Publicado	Sector
342	E.C. (ATLACOMULCO- TOLUCA) - E.C.(ATLACOMULCO - EL ORO) - CANAL DE LAS MERCEDES, DEL KM. 0+00 AL KM. 0+750	abr-14	jul-14	5.63	0.75	CONCLUIDAS 2013-2017	13096350009	---	CAMINOS RURALES Y ALIMENTADORES
343	VIALIDADES EN EL MUNICIPIO DE IXTAPALUCA CON UNA LONGITUD DE 3.30 KM. 1.- A.V.HACIENDA LA ESCONDIDA COL. SANTA BARBARA 2.- HIDALGO U. H. LOS HEROES 3.- AV. LAS ANIMAS COL. SANTA BARBARA	mar-14	jul-14	11.86	3.3	CONCLUIDAS 2013-2017	12096350027	---	CAMINOS RURALES Y ALIMENTADORES
344	VIALIDADES EN EL MUNICIPIO DE IXTAPALUCA CON UNA LONGITUD DE 2.69 KM. 1.- DIAMANTE U.H. EL CARMEN 2.- AV. LEYES DE REFORMA COL. MELCHOR OCAMPO 3.- CASUARINAS 4.- OYAMELES 5.- CEDROS	mar-14	jul-14	11.55	2.69	CONCLUIDAS 2013-2017	12096350027	---	CAMINOS RURALES Y ALIMENTADORES
345	VIALIDADES PARA EL MUNICIPIO DE IXTAPALUCA CON UNA LONGITUD 2.33 KMS. 1.- CIRCUITO INDEPENDENCIA 2.- AV. PROGRESO 3.- JACARANDAS 4.- NICOLAS BRAVO	mar-14	jul-14	11.45	2.33	CONCLUIDAS 2013-2017	12096350027	---	CAMINOS RURALES Y ALIMENTADORES
346	VIALIDADES EN EL MUNICIPIO DE IXTAPALUCA CON UNA LONGITUD DE 3.13 KM. 1.- AV. INDEPENDENCIA 2.- HACIENDA CORRALEJO COL. GEOVILLAS DE SANTA BARBARA 3.- CEREZOS	mar-14	jul-14	11.24	3.13	CONCLUIDAS 2013-2017	12096350027	---	CAMINOS RURALES Y ALIMENTADORES
347	SANTA BARBARA - LOS PIÑONES - POTRERO DE ARRIBA, DEL KM. 7+800 AL KM. 9+200	mar-14	jul-14	7.44	1.4	CONCLUIDAS 2013-2017	08096350001	---	CAMINOS RURALES Y ALIMENTADORES
348	SAN SIMON-RANCHO VIEJO, DEL KM. 6+600 AL KM. 8+120	abr-14	jul-14	7.98	1.52	CONCLUIDAS 2013-2017	10096350044	---	CAMINOS RURALES Y ALIMENTADORES
349	VIALIDADES PARA EL MUNICIPIO DE IXTAPALUCA VIALIDADES DE IXTAPALUCA (CARRIL ZOQUIAPAN), CON UNA META DE 0.772 KM.	may-14	ago-14	5.60	0.772	CONCLUIDAS 2013-2017	12096350027	---	CAMINOS RURALES Y ALIMENTADORES
350	SAN PEDRO DE LOS BAÑOS - SAN ANTONIO DE LOS REMEDIOS, DEL KM. 1+500 AL KM. 3+600	may-14	ago-14	10.68	2.1	CONCLUIDAS 2013-2017	11096350006	---	CAMINOS RURALES Y ALIMENTADORES
351	IXTLAHUACA - SAN FELIPE DEL PROGRESO EJIDO SAN IGNACIO DEL PEDREGAL - SANTA ANA LA LADERA - EMILIO PORTES GIL, DEL KM. 0+400 AL KM. 1+150	jul-14	sep-14	5.92	0.75	CONCLUIDAS 2013-2017	11096350036	---	CAMINOS RURALES Y ALIMENTADORES
352	E.C. (LA GOLETA HEROES CARRANZA) IGNACIO ZARAGOZA - EL SABINO CUBILLA, DEL KM. 1+750 AL KM. AL KM. 2+600	jul-14	sep-14	3.84	0.85	CONCLUIDAS 2013-2017	12096350007	---	CAMINOS RURALES Y ALIMENTADORES

COORDINACIÓN GENERAL DE CENTROS SCT
DIRECCIÓN GENERAL ADJUNTA DE PLANEACIÓN Y DESARROLLO DE CENTROS SCT
SUBDIRECCIÓN DE INDICADORES DE GESTIÓN DE LOS CENTROS SCT



MES DE DIFUSIÓN: OCTUBRE DE 2018

LISTADO DE OBRAS EN EL ESTADO DE MÉXICO

BALANCE DE OBRAS EN LA ENTIDAD CON CIERRE A: SEPTIEMBRE DE 2018

No.	Denominación	Fecha Inicio	Fecha Termino	Inversión Total	Longitud (KM)	Situación actual	Registro de Cartera	PNI Publicado	Sector
353	CABECERA MUNICIPAL - SAN NICOLAS EL ORO - SANTIAGO OXTEMPAN PUEBLO, DEL KM. 2+011 AL KM. 3+011	ago-14	sep-14	4.99	1	CONCLUIDAS 2013-2017	13096350029	---	CAMINOS RURALES Y ALIMENTADORES
354	SAN FRANCISCO SOLO - GUARDA DE GUADALUPE, DEL KM. 1+270 AL KM. 2+840	jun-14	sep-14	6.72	1.57	CONCLUIDAS 2013-2017	13096350027	---	CAMINOS RURALES Y ALIMENTADORES
355	ACCESO A LA COMUNIDAD DE NOXTEPEC DE ZARAGOZA, DEL KM. 0+000 AL KM. 1+000	ago-14	oct-14	5.21	1	CONCLUIDAS 2013-2017	14096350014	---	CAMINOS RURALES Y ALIMENTADORES
356	ACCESO A SAN LORENZO HUEHUCTITLAN, CON UNA META DE 1.3 KM	ago-14	oct-14	4.87	1.3	CONCLUIDAS 2013-2017	14096350003	---	CAMINOS RURALES Y ALIMENTADORES
357	CALLE DE LA ROSA, CON UNA META DE 1.30 KM.	ago-14	oct-14	3.26	1.3	CONCLUIDAS 2013-2017	14096350012	---	CAMINOS RURALES Y ALIMENTADORES
358	VIALIDADES EN EL MUNICIPIO DE TOLUCA NORTE LONGITUD 7.25 KM	ago-14	nov-14	27.84	7.25	CONCLUIDAS 2013-2017	14096350015	---	CAMINOS RURALES Y ALIMENTADORES
359	LIBRAMIENTO PONIENTE (SAN JUAN DE LAS HUERTAS-SANTA MARIA DEL MONTE-PAPELERA, DEL KM. 1+800 AL KM. 3+720	ago-14	nov-14	11.21	1.92	CONCLUIDAS 2013-2017	14096350013	---	CAMINOS RURALES Y ALIMENTADORES
360	CALLE BUENAVISTA, DEL KM. 0+000 AL KM. 1+000	oct-14	nov-14	6.31	1	CONCLUIDAS 2013-2017	14096350021	---	CAMINOS RURALES Y ALIMENTADORES
361	KM. 27 (IXTLAHUACA - SAN FELIPE DEL PROGRESO) - PLATEROS - EJIDO DE PALMILLAS, DEL KM. 0+000 AL KM. 4+000	sep-14	nov-14	15.06	4	CONCLUIDAS 2013-2017	14096350019	---	CAMINOS RURALES Y ALIMENTADORES
362	E.C.(ATLACOMULCO - EL ORO) - TEMASCALCINGO, DEL KM. 0+000 AL KM. 0+900 Y RAMAL DEL KM. 12+780 AL KM. 13+040	oct-14	nov-14	9.25	1.16	CONCLUIDAS 2013-2017	14096350022	---	CAMINOS RURALES Y ALIMENTADORES
363	CALLE REVOLUCION, DEL KM. 0+000 AL KM. 0+700	sep-14	nov-14	4.88	0.7	CONCLUIDAS 2013-2017	14096350020	---	CAMINOS RURALES Y ALIMENTADORES

COORDINACIÓN GENERAL DE CENTROS SCT
DIRECCIÓN GENERAL ADJUNTA DE PLANEACIÓN Y DESARROLLO DE CENTROS SCT
SUBDIRECCIÓN DE INDICADORES DE GESTIÓN DE LOS CENTROS SCT



MES DE DIFUSIÓN: OCTUBRE DE 2018

LISTADO DE OBRAS EN EL ESTADO DE MÉXICO

BALANCE DE OBRAS EN LA ENTIDAD CON CIERRE A: SEPTIEMBRE DE 2018

No.	Denominación	Fecha Inicio	Fecha Terminó	Inversión Total	Longitud (KM)	Situación actual	Registro de Cartera	PNI Publicado	Sector
364	CAMINO SAN LUCAS - OCOPULCO, DEL KM. 0+000 AL KM. 0+450	oct-14	nov-14	4.76	0.45	CONCLUIDAS 2013-2017	14096350016	---	CAMINOS RURALES Y ALIMENTADORES
365	ENTRADA A ATOTONILCO A LA DELEGACION SAN PABLO ATOTONILCO, DEL KM. 1+450 AL KM. 1+650	oct-14	nov-14	1.44	0.2	CONCLUIDAS 2013-2017	13096350032	---	CAMINOS RURALES Y ALIMENTADORES
366	CONSERVACIÓN RUTINARIA DE TRAMOS	mar-14	nov-14	52.40	1 CONSERVACIÓN	CONCLUIDAS 2013-2017	13092110005	---	CAMINOS RURALES Y ALIMENTADORES
367	VIALIDADES EN EL MUNICIPIO DE TOLUCA NORTE REMANENTE 8 CALLES, CON UNA META DE 3.36 KM.	oct-14	nov-14	12.06	3.36	CONCLUIDAS 2013-2017	14096350015	---	CAMINOS RURALES Y ALIMENTADORES
368	CONSERVACIÓN RUTINARIA DE PUENTES	abr-14	nov-14	10.80	PUENTES	CONCLUIDAS 2013-2017	13092110007	---	CAMINOS RURALES Y ALIMENTADORES
369	E.C.E NO. 3 MOXTEJE LOMA DE HIDALGO, DEL KM. 1+400 AL KM. 2+500	oct-14	nov-14	6.72	1.1	CONCLUIDAS 2013-2017	13096350071	---	CAMINOS RURALES Y ALIMENTADORES
370	CALLE YUCATAN, TR. DE AV. AGRICULTURA A LATERAL DE LA AUTOPISTA, DEL KM. 0+000 AL KM. 0+360	oct-14	dic-14	2.79	0.36	CONCLUIDAS 2013-2017	14096350023	---	CAMINOS RURALES Y ALIMENTADORES
371	CAMINO REAL A TEPETLITLAN, DEL KM. 0+000 AL KM. 1+000	sep-14	dic-14	3.32	1	CONCLUIDAS 2013-2017	14096350018	---	CAMINOS RURALES Y ALIMENTADORES
372	VIALIDADES DEL MUNICIPIO DE TOLUCA	mar-15	jul-15	43.20	23.32	CONCLUIDAS 2013-2017	13096350011	---	CAMINOS RURALES Y ALIMENTADORES
373	PAVIMENTACIÓN DE LOS CAMINOS SAN MARTÍN-SAN MIGUEL Y BEJUCOS A PALMAR CHICO (PRIMERA ETAPA) DEL KM. 0+000 AL KM. 5+000	mar-15	jul-15	35.60	5	CONCLUIDAS 2013-2017	14096350029	---	CAMINOS RURALES Y ALIMENTADORES
374	CONSTRUIR EL CAMINO REAL DE TIERRA DE ADENTRO, DEL KM. 0+000 AL KM. 3+900	mar-15	jul-15	23.46	3.9	CONCLUIDAS 2013-2017	14096350034	---	CAMINOS RURALES Y ALIMENTADORES

COORDINACIÓN GENERAL DE CENTROS SCT
DIRECCIÓN GENERAL ADJUNTA DE PLANEACIÓN Y DESARROLLO DE CENTROS SCT
SUBDIRECCIÓN DE INDICADORES DE GESTIÓN DE LOS CENTROS SCT



MES DE DIFUSIÓN: OCTUBRE DE 2018

LISTADO DE OBRAS EN EL ESTADO DE MÉXICO

BALANCE DE OBRAS EN LA ENTIDAD CON CIERRE A: SEPTIEMBRE DE 2018

No.	Denominación	Fecha Inicio	Fecha Termino	Inversión Total	Longitud (KM)	Situación actual	Registro de Cartera	PNI Publicado	Sector
375	CARRETERA DE TECUAUTITLAN (SAN LUIS) A LA CABECERA MUNICIPAL Y LA DE CUATRO CAMINOS.	mar-15	jul-15	20.00	0.5	CONCLUIDAS 2013-2017	14096350033	---	CAMINOS RURALES Y ALIMENTADORES
376	TENANCINGO - TENERÍA - TECOMATLÁN, DEL KM. 0+000 AL KM. 1+300	mar-15	jul-15	8.00	1.3	CONCLUIDAS 2013-2017	11096350045	---	CAMINOS RURALES Y ALIMENTADORES
377	VALLE DE BRAVO- AMANALCO DE BECERRA- TURCIO- SAN AGUSTÍN ALTAMIRANO, DEL KM. 0+000 AL KM. 1+200	mar-15	jul-15	7.50	1.2	CONCLUIDAS 2013-2017	09096350025	---	CAMINOS RURALES Y ALIMENTADORES
378	CONSTRUCCION DE PUENTE VEHICULAR SOBRE RIO LERMA EN LA COMUNIDAD DE JALPA DE DOLORES	mar-15	jul-15	5.00	0.45	CONCLUIDAS 2013-2017	14096350010	---	CAMINOS RURALES Y ALIMENTADORES
379	CIRCUITO TABLÓN CHICO, DEL KM. 0+000 AL KM. 0+800	mar-15	jul-15	5.00	0.8	CONCLUIDAS 2013-2017	13096350044	---	CAMINOS RURALES Y ALIMENTADORES
380	CALLE ARTURO MONTIEL, DEL KM. 0+000 AL KM. 0+800	mar-15	jul-15	5.00	0.8	CONCLUIDAS 2013-2017	13096350066	---	CAMINOS RURALES Y ALIMENTADORES
381	TIERRA BLANCA - CERRITO DEL PANAL, DEL KM. 0+000 AL KM. 0+800	mar-15	jul-15	5.00	0.8	CONCLUIDAS 2013-2017	13096350053	---	CAMINOS RURALES Y ALIMENTADORES
382	LIBRAMIENTO PONIENTE (SAN JUAN DE LAS HUERTAS-SANTA MARÍA DEL MONTE-PAPELERA)	mar-15	jul-15	4.00	0.5	CONCLUIDAS 2013-2017	14096350013	---	CAMINOS RURALES Y ALIMENTADORES
383	TEPETLIXPA-CHIMALACA E.C. MEX. 115, DEL KM. 0+000 AL KM. 0+500	mar-15	jul-15	3.00	0.5	CONCLUIDAS 2013-2017	13096350070	---	CAMINOS RURALES Y ALIMENTADORES
384	CAMINO ALIMENTADOR TEPETLIXPA - SAN ISIDRO - P.S.V. LIBRAMIENRO (AMECAMECA-CUAUTLA), DEL KM. 0+000 AL KM. 0+500	mar-15	jul-15	3.00	0.5	CONCLUIDAS 2013-2017	14096350025	---	CAMINOS RURALES Y ALIMENTADORES
385	CIRCUITO EL ROSAL	jul-15	nov-15	5.00	0.8	CONCLUIDAS 2013-2017	14096350039	---	CAMINOS RURALES Y ALIMENTADORES

COORDINACIÓN GENERAL DE CENTROS SCT
DIRECCIÓN GENERAL ADJUNTA DE PLANEACIÓN Y DESARROLLO DE CENTROS SCT
SUBDIRECCIÓN DE INDICADORES DE GESTIÓN DE LOS CENTROS SCT



MES DE DIFUSIÓN: OCTUBRE DE 2018

LISTADO DE OBRAS EN EL ESTADO DE MÉXICO

BALANCE DE OBRAS EN LA ENTIDAD CON CIERRE A: SEPTIEMBRE DE 2018

No.	Denominación	Fecha Inicio	Fecha Termino	Inversión Total	Longitud (KM)	Situación actual	Registro de Cartera	PNI Publicado	Sector
386	SANTIAGO OXTHOC - EMILIANO ZAPATA	jul-15	nov-15	3.00	0.5	CONCLUIDAS 2013-2017	13096350054	---	CAMINOS RURALES Y ALIMENTADORES
387	SAN LORENZO TOXICO - SAN FRANCISCO IXTLAHUACA	jul-15	nov-15	4.00	0.6	CONCLUIDAS 2013-2017	14096350007	---	CAMINOS RURALES Y ALIMENTADORES
388	CERRITOS DE CARDENAS - CALDERAS	jul-15	nov-15	5.00	0.8	CONCLUIDAS 2013-2017	13096350005	---	CAMINOS RURALES Y ALIMENTADORES
389	AV. ISIDRO FABELA TRAMO: AV. CUAUHEMOC- LAZARO CARDENAS	jul-15	dic-15	8.00	1.3	CONCLUIDAS 2013-2017	13096350026	---	CAMINOS RURALES Y ALIMENTADORES
390	XALA- SANTA ANA	42199	dic-15	7.00	1.1	CONCLUIDAS 2013-2017	14096350027	---	CAMINOS RURALES Y ALIMENTADORES
391	PEREZ DE GALEANA-CAMINO HACIENDA VIEJA-SANTA MARIA AJOLOAPAN	ago-15	dic-15	5.00	0.8	CONCLUIDAS 2013-2017	12096350049	---	CAMINOS RURALES Y ALIMENTADORES
392	ADOLFO LOPEZ MATEOS (BLVD. HDA. SAN JOSE DEL CERRO GORDO)	jul-15	dic-15	5.00	0.8	CONCLUIDAS 2013-2017	12096350020	---	CAMINOS RURALES Y ALIMENTADORES
393	E.C.E. (IXTLAHUACA - SAN FELIPE DEL PROGRESO) - EL RINCON DE LOS PERALES	jul-15	dic-15	4.00	0.6	CONCLUIDAS 2013-2017	13096350003	---	CAMINOS RURALES Y ALIMENTADORES
394	E.C. KM.45 (VILLA VICTORIA - EL ORO) - BARRIO DEL GIGANTE	jul-15	dic-15	3.70	0.6	CONCLUIDAS 2013-2017	13096350040	---	CAMINOS RURALES Y ALIMENTADORES
395	SANTIAGO YECHE - EL PANTEON - EL LINDERO	jul-15	dic-15	3.00	0.5	CONCLUIDAS 2013-2017	13096350028	---	CAMINOS RURALES Y ALIMENTADORES
396	CAMINO REAL TEPETITLAN	jul-15	dic-15	3.00	0.5	CONCLUIDAS 2013-2017	14096350018	---	CAMINOS RURALES Y ALIMENTADORES

**COORDINACIÓN GENERAL DE CENTROS SCT
DIRECCIÓN GENERAL ADJUNTA DE PLANEACIÓN Y DESARROLLO DE CENTROS SCT
SUBDIRECCIÓN DE INDICADORES DE GESTIÓN DE LOS CENTROS SCT**



MES DE DIFUSIÓN: OCTUBRE DE 2018

LISTADO DE OBRAS EN EL ESTADO DE MÉXICO

BALANCE DE OBRAS EN LA ENTIDAD CON CIERRE A: SEPTIEMBRE DE 2018

No.	Denominación	Fecha Inicio	Fecha Termino	Inversión Total	Longitud (KM)	Situación actual	Registro de Cartera	PNI Publicado	Sector
397	E.C. (SAN ANDRES NICOLAS BRAVO - MALINALCO) - NOXTEPEC DE ZARAGOZA	jul-15	dic-15	6.00	1	CONCLUIDAS 2013-2017	14096350014	---	CAMINOS RURALES Y ALIMENTADORES
398	E.C.F. MEXICO NUM. 15 (EL YUKON)- SAN AGUSTIN POTEJE SUR	jul-15	dic-15	5.30	0.88	CONCLUIDAS 2013-2017	14096350005	---	CAMINOS RURALES Y ALIMENTADORES
399	BAÑE-JUNICA	oct-15	dic-15	5.01	0.5	CONCLUIDAS 2013-2017	12096350015	---	CAMINOS RURALES Y ALIMENTADORES
400	MADO SECTOR UNO - MADO SECTOR DOS	oct-15	dic-15	5.00	1.25	CONCLUIDAS 2013-2017	12096350043	---	CAMINOS RURALES Y ALIMENTADORES
401	E.C. (AUTOPISTA MÉXICO - QUERÉTARO) – MATAXHI	oct-15	dic-15	5.00	0.5	CONCLUIDAS 2013-2017	13096350055	---	CAMINOS RURALES Y ALIMENTADORES
402	SANTA MARÍA NATIVITAS – FONDO	oct-15	dic-15	5.00	0.5	CONCLUIDAS 2013-2017	13096350039	---	CAMINOS RURALES Y ALIMENTADORES
403	E.C. (ATLACOMULCO- TOLUCA) - E.C.(ATLACOMULCO - EL ORO) - CANAL DE LAS MERCEDES	jul-15	dic-15	5.00	0.8	CONCLUIDAS 2013-2017	13096350009	---	CAMINOS RURALES Y ALIMENTADORES
404	SAN LUCAS - OCOPULCO	jul-15	dic-15	5.00	0.8	CONCLUIDAS 2013-2017	14096350016	---	CAMINOS RURALES Y ALIMENTADORES
405	PARQUE ECOTURISTICO XOCOTEPETL - LAS TORRES	jul-15	dic-15	5.00	0.8	CONCLUIDAS 2013-2017	13096350067	---	CAMINOS RURALES Y ALIMENTADORES
406	ARROYO ZARCO - EL AZAFRAN.	jul-15	dic-15	5.00	0.8	CONCLUIDAS 2013-2017	13096350042	---	CAMINOS RURALES Y ALIMENTADORES
407	CIENEGUILLAS DE GUADALUPE - EL ESTANCO	jul-15	dic-15	5.00	0.8	CONCLUIDAS 2013-2017	14096350004	---	CAMINOS RURALES Y ALIMENTADORES

COORDINACIÓN GENERAL DE CENTROS SCT
DIRECCIÓN GENERAL ADJUNTA DE PLANEACIÓN Y DESARROLLO DE CENTROS SCT
SUBDIRECCIÓN DE INDICADORES DE GESTIÓN DE LOS CENTROS SCT



MES DE DIFUSIÓN: OCTUBRE DE 2018

LISTADO DE OBRAS EN EL ESTADO DE MÉXICO

BALANCE DE OBRAS EN LA ENTIDAD CON CIERRE A: SEPTIEMBRE DE 2018

No.	Denominación	Fecha Inicio	Fecha Termino	Inversión Total	Longitud (KM)	Situación actual	Registro de Cartera	PNI Publicado	Sector
408	ACCESO A LA COMUNIDAD DE SAN MIGUEL SOLIS	jul-15	dic-15	5.00	0.8	CONCLUIDAS 2013-2017	13096350004	---	CAMINOS RURALES Y ALIMENTADORES
409	SAN JOSE - MONTE ALTO	jul-15	dic-15	5.00	0.8	CONCLUIDAS 2013-2017	13096350057	---	CAMINOS RURALES Y ALIMENTADORES
410	ARROYO ZARCO PUEBLO - ENCINILLAS EJIDO	nov-15	dic-15	5.00	0.5	CONCLUIDAS 2013-2017	13096350038	---	CAMINOS RURALES Y ALIMENTADORES
411	CAXBONCUAC PARAJE-EL SALTO (CHAPA DE MOTA)	nov-15	dic-15	5.00	0.5	CONCLUIDAS 2013-2017	14096350036	---	CAMINOS RURALES Y ALIMENTADORES
412	EL MOGOTE-TEPOZAN	oct-15	dic-15	5.00	0.5	CONCLUIDAS 2013-2017	13096350024	---	CAMINOS RURALES Y ALIMENTADORES
413	CALLE DE LA ROSA	oct-15	dic-15	4.50	0.5	CONCLUIDAS 2013-2017	14096350012	---	CAMINOS RURALES Y ALIMENTADORES
414	SAN FRANCISCO SOLO - GUARDA DE GUADALUPE	jul-15	dic-15	4.00	0.6	CONCLUIDAS 2013-2017	13096350027	---	CAMINOS RURALES Y ALIMENTADORES
415	TIMILPAN - EL PALMITO	jul-15	dic-15	4.00	0.6	CONCLUIDAS 2013-2017	13096350073	---	CAMINOS RURALES Y ALIMENTADORES
416	BOMBARO - PASTORES - SAN PEDRO POTLA	jul-15	dic-15	4.00	0.6	CONCLUIDAS 2013-2017	13096350074	---	CAMINOS RURALES Y ALIMENTADORES
417	STA. MARIA RAYON - SANTIAGUITO CUAXUSTENCO, INCLUYE RAMAL	jul-15	dic-15	4.00	0.6	CONCLUIDAS 2013-2017	13096350076	---	CAMINOS RURALES Y ALIMENTADORES
418	BARRIO EL PANTEON - SANTIAGO CASANDEJE	jul-15	dic-15	3.60	0.6	CONCLUIDAS 2013-2017	13096350018	---	CAMINOS RURALES Y ALIMENTADORES

COORDINACIÓN GENERAL DE CENTROS SCT
DIRECCIÓN GENERAL ADJUNTA DE PLANEACIÓN Y DESARROLLO DE CENTROS SCT
SUBDIRECCIÓN DE INDICADORES DE GESTIÓN DE LOS CENTROS SCT



MES DE DIFUSIÓN: OCTUBRE DE 2018

LISTADO DE OBRAS EN EL ESTADO DE MÉXICO

BALANCE DE OBRAS EN LA ENTIDAD CON CIERRE A: SEPTIEMBRE DE 2018

No.	Denominación	Fecha Inicio	Fecha Termino	Inversión Total	Longitud (KM)	Situación actual	Registro de Cartera	PNI Publicado	Sector
419	E.C. (DIOS PADRE SAN ANTONIO PUEBLO NUEVO) AGUA ZARCA	oct-15	dic-15	3.50	0.5	CONCLUIDAS 2013-2017	11096350047	---	CAMINOS RURALES Y ALIMENTADORES
420	CARRETERA ATOTONILCO - SAN JOSE DEL TUNAL. (SAN JOSE EL TUNAL - EL SALTO), DEL KM. 4+300 AL KM. 5+500	jul-15	dic-15	3.00	0.5	CONCLUIDAS 2013-2017	12096350022	---	CAMINOS RURALES Y ALIMENTADORES
421	CIRCUITO CALPULALPAN	jul-15	dic-15	3.00	0.5	CONCLUIDAS 2013-2017	13096350052	---	CAMINOS RURALES Y ALIMENTADORES
422	CAMINO LOS ARCOS-SAN FELIPE TEOTITLAN	jul-15	dic-15	3.00	0.5	CONCLUIDAS 2013-2017	12096350001	---	CAMINOS RURALES Y ALIMENTADORES
423	E.C. ESTATAL MEXICO NUM. 11 - UNIVERSIDAD BICENTENARIO JILOTEPEC	jul-15	dic-15	3.00	0.5	CONCLUIDAS 2013-2017	13096350059	---	CAMINOS RURALES Y ALIMENTADORES
424	SAN RAFAEL - EL GAVILLERO DE LA TRINIDAD	jul-15	dic-15	3.00	0.5	CONCLUIDAS 2013-2017	13096350056	---	CAMINOS RURALES Y ALIMENTADORES
425	EL TESORO - CELAYITA	jul-15	dic-15	3.00	0.5	CONCLUIDAS 2013-2017	13096350010	---	CAMINOS RURALES Y ALIMENTADORES
426	EL RANCHITO - LA NAVE	jul-15	dic-15	3.00	0.5	CONCLUIDAS 2013-2017	12096350072	---	CAMINOS RURALES Y ALIMENTADORES
427	SAN JUAN LA ISLA - STA. MARIA JAJALPA	jul-15	dic-15	3.00	0.5	CONCLUIDAS 2013-2017	13096350069	---	CAMINOS RURALES Y ALIMENTADORES
428	CIRCUITO CONSTITUYENTES, TRAMO: MARIA GARIBAY – GUERRERO	oct-15	dic-15	3.00	0.5	CONCLUIDAS 2013-2017	12096350006	---	CAMINOS RURALES Y ALIMENTADORES
429	LA PUERTA - SULTEPEC, DEL KM. 59+500 AL KM. 64+500	may-16	oct-16	27.19	7	CONCLUIDAS 2013-2017	15092100002	---	CAMINOS RURALES Y ALIMENTADORES

COORDINACIÓN GENERAL DE CENTROS SCT
DIRECCIÓN GENERAL ADJUNTA DE PLANEACIÓN Y DESARROLLO DE CENTROS SCT
SUBDIRECCIÓN DE INDICADORES DE GESTIÓN DE LOS CENTROS SCT



MES DE DIFUSIÓN: OCTUBRE DE 2018

LISTADO DE OBRAS EN EL ESTADO DE MÉXICO

BALANCE DE OBRAS EN LA ENTIDAD CON CIERRE A: SEPTIEMBRE DE 2018

No.	Denominación	Fecha Inicio	Fecha Terminó	Inversión Total	Longitud (KM)	Situación actual	Registro de Cartera	PNI Publicado	Sector
430	TIANGUISTENCO - CHALMA, DEL KM. 4+055 AL KM. 9+640	jun-16	dic-16	26.07	1.4	CONCLUIDAS 2013-2017	11096350001	---	CAMINOS RURALES Y ALIMENTADORES
431	TIANGUISTENCO - CHALMA, DEL KM. 0+000 AL KM. 4+055	jun-16	dic-16	22.34	9.64	CONCLUIDAS 2013-2017	15092100002	---	CAMINOS RURALES Y ALIMENTADORES
432	MOTOR - PILARES DEL KM 10+7000 AL 12+200	mar-18	jun-18	6.00	3.5	CONCLUIDAS 2018	12096350022	---	CAMINOS RURALES Y ALIMENTADORES
433	E.C. 42.0 AUTOPISTA TOLUCA - ATLACOMULCO - LOS REYES, TRAMO: DEL KM. 3+500 AL KM. 4+400	mar-14	may-14	8.41	0.9	INAUGURADAS 2013-2017	13096350023	---	CAMINOS RURALES Y ALIMENTADORES
434	Km 133.4 (Toluca-Cd. Altamirano) - Cerro del Campo-San Pedro Limón-Lim. Del km. 0+000 al km. 2+800	ago-18	oct-18	13.79	2.8	PROCESO 2018		---	CAMINOS RURALES Y ALIMENTADORES
435	Km 53.4 (Zinacantepec-Sultepec)-E.C. Km 5 (Tejupilco-Amatepec) del km. 0+000 al km. 2+700	ago-18	oct-18	12.93	2.7	PROCESO 2018		---	CAMINOS RURALES Y ALIMENTADORES
436	E.C. (Toluca - Temascaltepec) km. 40.5 - Valle de Bravo, Tramos: del km. 25+950 al km. 27+800 y del km. 28+500 al km. 30+150	ago-18	oct-18	12.88	3.5	PROCESO 2018		---	CAMINOS RURALES Y ALIMENTADORES
437	San Nicolas Tolentino - Ixtapan del Oro tramo: del km. 0+800 al km. 4+300	ago-18	oct-18	12.69	3.5	PROCESO 2018		---	CAMINOS RURALES Y ALIMENTADORES
438	Sultepec - la Goleta (1er etapa), del km. 0+000 al km. 3+500	ago-18	oct-18	12.26	3.5	PROCESO 2018		---	CAMINOS RURALES Y ALIMENTADORES
439	E.C. (TEXCOCO - CALPULALPAN) - SANTA INES - 16 DE SEPTIEMBRE	ago-18	oct-18	12.08	4.8	PROCESO 2018		---	CAMINOS RURALES Y ALIMENTADORES
440	CANALEJAS - LLANO GRANDE, DEL KM. 0+000 AL KM. 1+000 Y CANALEJAS - EL RINCON DEL KM. 0+000 AL KM. 1+000	ago-18	oct-18	11.87	2	PROCESO 2018		---	CAMINOS RURALES Y ALIMENTADORES

COORDINACIÓN GENERAL DE CENTROS SCT
DIRECCIÓN GENERAL ADJUNTA DE PLANEACIÓN Y DESARROLLO DE CENTROS SCT
SUBDIRECCIÓN DE INDICADORES DE GESTIÓN DE LOS CENTROS SCT



MES DE DIFUSIÓN: OCTUBRE DE 2018

LISTADO DE OBRAS EN EL ESTADO DE MÉXICO

BALANCE DE OBRAS EN LA ENTIDAD CON CIERRE A: SEPTIEMBRE DE 2018

No.	Denominación	Fecha Inicio	Fecha Termino	Inversión Total	Longitud (KM)	Situación actual	Registro de Cartera	PNI Publicado	Sector
441	E.C. (Toluca - Zitacuaro) - Rancho de los Padres - Circuito la Presa, Tramo: del km. 16+600 al km. 18+400	ago-18	oct-18	11.70	1.8	PROCESO 2018		---	CAMINOS RURALES Y ALIMENTADORES
442	SAN JERONIMO - SANTA MARIA TECUANULCO, TRAMO DEL KM. 0+000 AL KM. 3+600	ago-18	oct-18	9.99	3.6	PROCESO 2018		---	CAMINOS RURALES Y ALIMENTADORES
443	MAGUEYCITOS - E.C.E. No. 13 - PARAJE LOS PINOS DEL KM. 0+600 AL KM. 2+600	ago-18	oct-18	9.78	2	PROCESO 2018		---	CAMINOS RURALES Y ALIMENTADORES
444	E.C. (TOLUCA - TENANGO) - SAN JUAN LA ISLA Y LA ASUNCION - CASA BLANCA - MALVINAS TRAMOS: DEL KM. 1+050 AL KM. 1+910 Y DEL KM. 2+500 AL KM. 3+750	ago-18	oct-18	8.59	2.11	PROCESO 2018		---	CAMINOS RURALES Y ALIMENTADORES
445	CARRETERA A SAN JUAN ENTRE 16 DE SEPTIEMBRE Y TRATEO 6400, DEL KM. 0+000 AL KM. 1+500	ago-18	oct-18	8.46	1.5	PROCESO 2018		---	CAMINOS RURALES Y ALIMENTADORES
446	E.C. (CHAPA DE MOTA - VILLA DEL CARBÓN) - SAN FRANCISCO DE LAS TABLAS, DEL KM. 0+800 AL KM. 2+300	ago-18	oct-18	7.91	1.5	PROCESO 2018		---	CAMINOS RURALES Y ALIMENTADORES
447	EL PALMITO - XIMOJAY DEL KM. 2+200 AL KM. 3+500	ago-18	oct-18	7.83	1.3	PROCESO 2018		---	CAMINOS RURALES Y ALIMENTADORES
448	Zacanguillo Cochisquilla	ago-18	oct-18	7.75	2	PROCESO 2018		---	CAMINOS RURALES Y ALIMENTADORES
449	km. 32 (Zinacantepec - Sultepec) - Chiltepec - Coatepec Harinas	ago-18	oct-18	7.19	3.5	PROCESO 2018		---	CAMINOS RURALES Y ALIMENTADORES
450	CHAPULTEPEC - SAN ANDRÉS TRAMO DEL KM. 0+000 AL KM. 0+900	ago-18	oct-18	5.99	0.9	PROCESO 2018		---	CAMINOS RURALES Y ALIMENTADORES
451	SAN ALEJO- EL PANTEON, del km. 0+000 al km. 1+000	ago-18	oct-18	5.70	1	PROCESO 2018		---	CAMINOS RURALES Y ALIMENTADORES

COORDINACIÓN GENERAL DE CENTROS SCT
DIRECCIÓN GENERAL ADJUNTA DE PLANEACIÓN Y DESARROLLO DE CENTROS SCT
SUBDIRECCIÓN DE INDICADORES DE GESTIÓN DE LOS CENTROS SCT



MES DE DIFUSIÓN: OCTUBRE DE 2018

LISTADO DE OBRAS EN EL ESTADO DE MÉXICO

BALANCE DE OBRAS EN LA ENTIDAD CON CIERRE A: SEPTIEMBRE DE 2018

No.	Denominación	Fecha Inicio	Fecha Termino	Inversión Total	Longitud (KM)	Situación actual	Registro de Cartera	PNI Publicado	Sector
452	SANTA LUCIA - MANUEL GONZALEZ TRAMO DEL KM. 0+000 AL KM. 0+560	ago-18	oct-18	5.69	0.56	PROCESO 2018		---	CAMINOS RURALES Y ALIMENTADORES
453	Acceso a la comunidad de San Simon el Alto, tramo del km. 0+000 al km. 3+000	ago-18	oct-18	5.59	3	PROCESO 2018		---	CAMINOS RURALES Y ALIMENTADORES
454	SAN JOSE- LA LUNA DEL 0+000 AL KM. 0+600	ago-18	oct-18	2.89	0.6	PROCESO 2018		---	CAMINOS RURALES Y ALIMENTADORES
455	E.K. 25.0 (TEXCOCO - CALPULALPAN) - LA RESURRECCION (RIO CHIQUITO) TRAMO DEL KM 0+000 AL KM. 0+650	ago-18	oct-18	2.84	0.65	PROCESO 2018		---	CAMINOS RURALES Y ALIMENTADORES
456	AV. CAMINO A CANUTILLO, TRAMO DEL KM. 0+000 AL KM. 1+500	ago-18	oct-18	29.89	1.5	PROCESO 2018		---	CAMINOS RURALES Y ALIMENTADORES
457	CARRIL ZOQUIAPAN - E.C. (MÉXICO - PUEBLA), TRAMO DEL KM. 1+050 AL KM. 2+500	ago-18	oct-18	13.78	1.45	PROCESO 2018		---	CAMINOS RURALES Y ALIMENTADORES
458	Km 17.5 (Ecatepec de Morelos-Tulancingo)-Oxtotipac-Otumba tramo: del km. 0+000 al km. 2+900	ago-18	oct-18	13.48	2.9	PROCESO 2018		---	CAMINOS RURALES Y ALIMENTADORES
459	CHAPINGO - UNIDAD ISSSTE TRAMO DEL KM. 0+000 AL KM. 1+150	ago-18	oct-18	9.08	1.15	PROCESO 2018		---	CAMINOS RURALES Y ALIMENTADORES
460	CERRO GORDO - PINAL DEL MARQUESADO Y CALLE PROLONGACION FRANCISCO PEREZ RIOS, TRAMOS DEL KM. 0+000 AL KM. 1+600 Y DEL KM. 0+000 AL KM. 0+100	ago-18	oct-18	7.58	1.7	PROCESO 2018		---	CAMINOS RURALES Y ALIMENTADORES
461	CAMINO 16 DE SEPTIEMBRE TRAMO DEL KM. 0+000 AL KM. 1+280	ago-18	oct-18	5.39	1.28	PROCESO 2018		---	CAMINOS RURALES Y ALIMENTADORES
462	CAMINO DE GUADALUPE (PARAJE TERREMOTO) A CAMINO VIEJO A TULTEPEC, TRAMO DEL KM. 0+000 AL KM. 1+200	ago-18	oct-18	5.32	1.2	PROCESO 2018		---	CAMINOS RURALES Y ALIMENTADORES

COORDINACIÓN GENERAL DE CENTROS SCT
DIRECCIÓN GENERAL ADJUNTA DE PLANEACIÓN Y DESARROLLO DE CENTROS SCT
SUBDIRECCIÓN DE INDICADORES DE GESTIÓN DE LOS CENTROS SCT



MES DE DIFUSIÓN: OCTUBRE DE 2018

LISTADO DE OBRAS EN EL ESTADO DE MÉXICO

BALANCE DE OBRAS EN LA ENTIDAD CON CIERRE A: SEPTIEMBRE DE 2018

No.	Denominación	Fecha Inicio	Fecha Terminó	Inversión Total	Longitud (KM)	Situación actual	Registro de Cartera	PNI Publicado	Sector
463	CAMINO A SAN GABRIEL, TRAMO DEL KM. 0+000 AL KM. 0+800	ago-18	oct-18	5.23	0.8	PROCESO 2018		---	CAMINOS RURALES Y ALIMENTADORES
464	E.K. 97.8 (MEXICO - QUERETARO) - PALOS ALTOS - SAN JOSE DE GUEDO - SAN JUAN DAXTHI DEL KM. 2+200 AL KM. 3+200	ago-18	oct-18	4.99	1	PROCESO 2018		---	CAMINOS RURALES Y ALIMENTADORES
465	CAMINO RANCHO SATURNINO, TRAMO DEL KM. 0+000 AL KM. 0+600	ago-18	oct-18	4.93	0.6	PROCESO 2018		---	CAMINOS RURALES Y ALIMENTADORES
466	KM. 109.0 (TOLUCA - PALMILLAS) - EL TEPOZAN DEL KM. 1+000 AL KM. 2+500	ago-18	oct-18	3.97	1.5	PROCESO 2018		---	CAMINOS RURALES Y ALIMENTADORES
467	A SANTA CRUZ CHIGNAHUAPA TRAMO DEL KM. 1+500 AL KM. 2+500	ago-18	oct-18	5.79	1	EN PROCESO 2018		---	CAMINOS RURALES Y ALIMENTADORES
468	AV. JOSE MARIA MORELOS Y PAVON 2.5 KM.	may-13	ago-13	6.18	2.5	CONCLUIDAS 2013-2017	12092100003	---	CONSERVACIÓN DE CAMINOS RURALES Y ALIMENTADORES
469	LIBRAMIENTO - SANTA ANA MATLAVAT, DEL KM. 0+000 AL KM. 2+600	may-13	ago-13	5.59	2.6	CONCLUIDAS 2013-2017	12092100003	---	CONSERVACIÓN DE CAMINOS RURALES Y ALIMENTADORES
470	MOTOR- PILARES - EL AZAFRAN, DEL KM. 4+000 AL KM. 8+500	may-13	sep-13	11.19	4.5	CONCLUIDAS 2013-2017	12092100003	---	CONSERVACIÓN DE CAMINOS RURALES Y ALIMENTADORES
471	REENCARPETADO DE AVENIDAS PRIMARIAS EN EL MUNICIPIO DE TOLUCA 8.06 KMS	may-13	sep-13	23.68	8.06	CONCLUIDAS 2013-2017	12092100003	---	CONSERVACIÓN DE CAMINOS RURALES Y ALIMENTADORES
472	E.C. NO. 13 SAN JOSE SOLIS - JUANDO, DEL KM. 3+300 AL KM. 10+600	may-13	oct-13	16.73	0.75	CONCLUIDAS 2013-2017	12092100003	---	CONSERVACIÓN DE CAMINOS RURALES Y ALIMENTADORES
473	REHABILITACIÓN AV. JUAREZ A ENTRONQUE AV. INDUSTRIAL, COL. CENTRO Y COL. LA ESTACIÓN A ENTRONQUE SANTA MARIA APAXCO, DEL KM. 0+000 AL KM. 0+520, KM. 0+000 AL KM. 0+200 Y DEL KM. 0+800 AL KM. 1+785	jul-13	oct-13	8.55	1.7	CONCLUIDAS 2013-2017	12092100003	---	CONSERVACIÓN DE CAMINOS RURALES Y ALIMENTADORES

COORDINACIÓN GENERAL DE CENTROS SCT
DIRECCIÓN GENERAL ADJUNTA DE PLANEACIÓN Y DESARROLLO DE CENTROS SCT
SUBDIRECCIÓN DE INDICADORES DE GESTIÓN DE LOS CENTROS SCT



MES DE DIFUSIÓN: OCTUBRE DE 2018

LISTADO DE OBRAS EN EL ESTADO DE MÉXICO

BALANCE DE OBRAS EN LA ENTIDAD CON CIERRE A: SEPTIEMBRE DE 2018

No.	Denominación	Fecha Inicio	Fecha Termino	Inversión Total	Longitud (KM)	Situación actual	Registro de Cartera	PNI Publicado	Sector
474	CIRCUITO REFORMA DEL KM 0+000 AL KM 0+710 CUERPO B	ago-13	nov-13	8.99	0.56	CONCLUIDAS 2013-2017	12092100003	---	CONSERVACIÓN DE CAMINOS RURALES Y ALIMENTADORES
475	EJIDOS DE SAN ANDRES Y CALLE ALAMO DEL KM 0+000 AL KM 0+679 DEL KM 0+000 AL KM 0+196	ago-13	nov-13	7.90	0.86	CONCLUIDAS 2013-2017	12092100003	---	CONSERVACIÓN DE CAMINOS RURALES Y ALIMENTADORES
476	CAMINO AL RANCHITO - LIBRAMIENTO SUR DE SAN MIGUEL BALDERAS DEL KM 0+000 AL KM 1+700	ago-13	nov-13	4.99	1.7	CONCLUIDAS 2013-2017	12092100003	---	CONSERVACIÓN DE CAMINOS RURALES Y ALIMENTADORES
477	E.C. (JILOTEPEC - SAN JACINTO) - C.D. INDUSTRIAL PASTEJE DEL KM. 3+600 AL KM. 4+460	ago-13	nov-13	3.99	0.86	CONCLUIDAS 2013-2017	12092100003	---	CONSERVACIÓN DE CAMINOS RURALES Y ALIMENTADORES
478	LOS REYES – LA FABRICA (TOLUCA-ATLACOMULCO). DEL KM. 0+000 AL KM. 3+000	ago-13	dic-13	10.80	3	CONCLUIDAS 2013-2017	12092100003	---	CONSERVACIÓN DE CAMINOS RURALES Y ALIMENTADORES
479	AV. C.T.M. DEL KM. 0+000 AL KM. 0+850 (2 CUERPOS)	ago-13	dic-13	8.95	0.85	CONCLUIDAS 2013-2017	12092100003	---	CONSERVACIÓN DE CAMINOS RURALES Y ALIMENTADORES
480	7 (SIETE) VIALIDADES PRIMARIAS EN EL MUNICIPIO DE IXTAPALUCA	sep-13	dic-13	10.98	7 VIALIDADES	CONCLUIDAS 2013-2017	12092100003	---	CONSERVACIÓN DE CAMINOS RURALES Y ALIMENTADORES
481	DOS VIALIDADES PRIMARIAS EN EL MUNICIPIO DE TOLUCA, CON UNA META DE 3.8 KM	nov-13	dic-13	10.49	3.8	CONCLUIDAS 2013-2017	12092100003	---	CONSERVACIÓN DE CAMINOS RURALES Y ALIMENTADORES
482	9 (NUEVE) VIALIDADES PRIMARIAS EN EL MUNICIPIO DE METEPEC	sep-13	dic-13	10.13	9	CONCLUIDAS 2013-2017	12092100003	---	CONSERVACIÓN DE CAMINOS RURALES Y ALIMENTADORES
483	SAN LUCAS - TEPETITLAN DEL KM 0+000 AL KM 2+560 Y BOULEVARD ECOLOGICO DEL TRABAJO DEL KM 0+000 AL KM. 1+050 (CUERPO A Y B)	nov-13	dic-13	10.12	3.55	CONCLUIDAS 2013-2017	12092100003	---	CONSERVACIÓN DE CAMINOS RURALES Y ALIMENTADORES
484	TRES VIALIDADES EN EL MUNICIPIO DE TOLUCA, CON UNA META 2.90 KMS	nov-13	dic-13	10.00	2.9	CONCLUIDAS 2013-2017	12092100003	---	CONSERVACIÓN DE CAMINOS RURALES Y ALIMENTADORES

COORDINACIÓN GENERAL DE CENTROS SCT
DIRECCIÓN GENERAL ADJUNTA DE PLANEACIÓN Y DESARROLLO DE CENTROS SCT
SUBDIRECCIÓN DE INDICADORES DE GESTIÓN DE LOS CENTROS SCT



MES DE DIFUSIÓN: OCTUBRE DE 2018

LISTADO DE OBRAS EN EL ESTADO DE MÉXICO

BALANCE DE OBRAS EN LA ENTIDAD CON CIERRE A: SEPTIEMBRE DE 2018

No.	Denominación	Fecha Inicio	Fecha Termino	Inversión Total	Longitud (KM)	Situación actual	Registro de Cartera	PNI Publicado	Sector
485	CUATRO VIALIDADES PRIMARIAS EN EL MUNICIPIO DE TOLUCA, CON UNA META DE 3.14 KM	nov-13	dic-13	9.99	3.14	CONCLUIDAS 2013-2017	12092100003	---	CONSERVACIÓN DE CAMINOS RURALES Y ALIMENTADORES
486	VIALIDADES TOLUCA CON LONGITUD DE 3.93 KM	nov-13	dic-13	9.60	3.93	CONCLUIDAS 2013-2017	12092100003	---	CONSERVACIÓN DE CAMINOS RURALES Y ALIMENTADORES
487	AV. DE LOS MAESTROS, ADOLFO LOPEZ MATEOS Y GOMEZ FARIAS 2.97 KM	nov-13	dic-13	9.40	2.97	CONCLUIDAS 2013-2017	12092100003	---	CONSERVACIÓN DE CAMINOS RURALES Y ALIMENTADORES
488	COLONIA JUAREZ - LOS NARANJOS DEL KM 0+000 AL 1+720	nov-13	dic-13	9.30	1.72	CONCLUIDAS 2013-2017	12092100003	---	CONSERVACIÓN DE CAMINOS RURALES Y ALIMENTADORES
489	8 (OCHO) VIALIDADES PRIMARIAS EN EL MUNICIPIO DE METEPEC	sep-13	dic-13	8.77	8 VIALIDADES	CONCLUIDAS 2013-2017	12092100003	---	CONSERVACIÓN DE CAMINOS RURALES Y ALIMENTADORES
490	AVENIDA ISIDRO FABELA TRAMO AV. CUAUHTÉMOC-PONIENTE 17-A, CON UNA META DE 0.750 KM., EN EL MUNICIPIO DE VALLE DE CHALCO SOLIDARIDAD	sep-13	dic-13	5.02	0.75	CONCLUIDAS 2013-2017	12092100003	---	CONSERVACIÓN DE CAMINOS RURALES Y ALIMENTADORES
491	8 (OCHO) VIALIDADES PRIMARIAS EN EL MUNICIPIO DE METEPEC	sep-13	dic-13	4.90	8 VIALIDADES	CONCLUIDAS 2013-2017	12092100003	---	CONSERVACIÓN DE CAMINOS RURALES Y ALIMENTADORES
492	AVENIDA ISIDRO FABELA, TRAMO LÁZARO CARDENAS-ORIENTE 37, CON UNA META DE 0.70 KM., EN EL MUNICIPIO DE VALLE DE CHALCO SOLIDARIDAD	sep-13	dic-13	4.82	0.7	CONCLUIDAS 2013-2017	12092100003	---	CONSERVACIÓN DE CAMINOS RURALES Y ALIMENTADORES
493	XALAPANGO ZARAGOZA LONGITUD DE 656 MTS	nov-13	dic-13	2.91	0.656	CONCLUIDAS 2013-2017	12092100003	---	CONSERVACIÓN DE CAMINOS RURALES Y ALIMENTADORES
494	6 (SEIS) VIALIDADES PRIMARIAS EN EL MUNICIPIO DE IXTAPALUCA	sep-13	dic-13	9.60	6 VIALIDADES	CONCLUIDAS 2013-2017	12092100003	---	CONSERVACIÓN DE CAMINOS RURALES Y ALIMENTADORES
495	TENANGO – E.C. (SANTA MARÍA JAJALPA), DEL KM. 0+000 AL KM. 0+720, TENANGO – E.C. (A SAN MIGUEL BALDERAS), DEL KM. 0+000 AL KM. 2+100, COL. GUADALUPE - E.C. (LA MARQUESA - TENANGO), DEL KM. 0+000	nov-13	dic-13	10.39	2.82	CONCLUIDAS 2013-2017	12092100003	---	CONSERVACIÓN DE CAMINOS RURALES Y ALIMENTADORES

COORDINACIÓN GENERAL DE CENTROS SCT
DIRECCIÓN GENERAL ADJUNTA DE PLANEACIÓN Y DESARROLLO DE CENTROS SCT
SUBDIRECCIÓN DE INDICADORES DE GESTIÓN DE LOS CENTROS SCT



MES DE DIFUSIÓN: OCTUBRE DE 2018

LISTADO DE OBRAS EN EL ESTADO DE MÉXICO

BALANCE DE OBRAS EN LA ENTIDAD CON CIERRE A: SEPTIEMBRE DE 2018

No.	Denominación	Fecha Inicio	Fecha Termino	Inversión Total	Longitud (KM)	Situación actual	Registro de Cartera	PNI Publicado	Sector
496	TRABAJOS COMPLEMENTARIOS EN VIAS PRIMARIAS DE LOS MUNICIPIOS: TONANITLA, CHALCO, VALLE DE CHALCO, IXTAPALUCA, LA PAZ, CHIMALHUACAN, ZUMPANGO, TEQUIXQUIAC, TEPETLIXPA, NEXTLALPAN, ECATEPEC LONG 1.4	may-14	may-14	6.19	1.41	CONCLUIDAS 2013-2017	13092100001	---	CONSERVACIÓN DE CAMINOS RURALES Y ALIMENTADORES
497	VIALIDADES EN EL MUNICIPIO DE METEPEC 1.-CALLE CONVIVENCIA 2.- CALLE DE LA FRATERNIDAD 3.-CALLE DISCIPLINA 4.-CALLE PROGRESO 5.-CALLE LEALTAD 6.- CALLE SALUD 7.-CALLE CORDIALIDAD 8.-CALLE TLACOTEPE	abr-14	may-14	4.98	8 OBRAS	CONCLUIDAS 2013-2017	13092100001	---	CONSERVACIÓN DE CAMINOS RURALES Y ALIMENTADORES
498	SAN JOSE BUENAVISTA - EL GRANDE CAMINO VIEJO PRESA JOSÉ ANTONIO ALZATE - SAN ANTONIO BONEXI, DEL KM. 0+000 AL KM. 1+500 Y DEL KM. 0+000 AL KM. 1+500	abr-14	jun-14	8.66	3	CONCLUIDAS 2013-2017	13092100001	---	CONSERVACIÓN DE CAMINOS RURALES Y ALIMENTADORES
499	ENTRONQUE CARR. (TOLUCA - ZITACUARO), KM. 33 - MEXTEPEC - YEBUCIVI - SANTA ANA NICHÍ, DEL KM. 0+000 AL KM. 2+600	abr-14	jun-14	8.01	2.6	CONCLUIDAS 2013-2017	13092100001	---	CONSERVACIÓN DE CAMINOS RURALES Y ALIMENTADORES
500	KM. 26.9 (TOLUCA TENANGO) -CAMINO DE ATLATLAUTLA A SAN PEDRO TLANIXCO, DEL KM. 0+000 AL KM. 3+200	abr-14	jun-14	6.34	3.2	CONCLUIDAS 2013-2017	13092100001	---	CONSERVACIÓN DE CAMINOS RURALES Y ALIMENTADORES
501	AV. HIDALGO DE LOS ENCINOS - COL JUAREZ, COLONIA LA ASUNCIÓN - SAN JUAN LA ISLA 3.2 KM.	mar-14	jun-14	9.60	3.2	CONCLUIDAS 2013-2017	13092100001	---	CONSERVACIÓN DE CAMINOS RURALES Y ALIMENTADORES
502	VIALIDADES EN EL MUNICIPIO DE METEPEC CALLES 1.- ABELARDO 2.-ARMANDO SOTO 3. ALFONSO MARTÍNEZ 4.- ROMULO SÁNCHEZ 5.-GABRIEL GALAVIZ 6.- RUFO FIGUEROA 7.- RAFAEL HERRERA LONG. TOTAL 2.2 KM.	abr-14	jun-14	9.68	2.2	CONCLUIDAS 2013-2017	13092100001	---	CONSERVACIÓN DE CAMINOS RURALES Y ALIMENTADORES
503	VIALIDADES EN EL MUNICIPIO DE METEPEC 1.-CALLE CEBORUCO 2.-CALLE RETORNO 3 3.-CALLE XITLI 4.- CALLE MALINCHE 5.-CALLE TACANA 6.-CALLE PARICUTÍN 7.-CALLE C.F. DE ELECTRICIDAD 3.0 KM.	abr-14	jun-14	9.79	3	CONCLUIDAS 2013-2017	13092100001	---	CONSERVACIÓN DE CAMINOS RURALES Y ALIMENTADORES
504	VIALIDADES EN EL MUNICIPIO DE METEPEC PAQUETE 3 1.- CALLE EUCALIPTOS 2.-AV. MANUEL J. CLOUTHIER, CON UNA LONGITUD DE 0.55 KM.	may-14	jul-14	5.68	0.55	CONCLUIDAS 2013-2017	13092100001	---	CONSERVACIÓN DE CAMINOS RURALES Y ALIMENTADORES
505	VIALIDADES DE TENANGO (SAN FRANCISCO PUTLA - SAN DIEGO LA HUERTA, CALLE SAN MIGUEL, CALLE 4TA DE GALEANA Y CALLE PALMO CON UNA META DE 2.469 KM.	abr-14	jul-14	11.55	2.469	CONCLUIDAS 2013-2017	13092100001	---	CONSERVACIÓN DE CAMINOS RURALES Y ALIMENTADORES
506	BARRIO PRIMERO DE BUENOS AIRES A SAN FELIPE SANTIAGO, DEL KM. 0+000 AL KM. 2+300	abr-14	jul-14	8.84	2.3	CONCLUIDAS 2013-2017	13092100001	---	CONSERVACIÓN DE CAMINOS RURALES Y ALIMENTADORES

COORDINACIÓN GENERAL DE CENTROS SCT
DIRECCIÓN GENERAL ADJUNTA DE PLANEACIÓN Y DESARROLLO DE CENTROS SCT
SUBDIRECCIÓN DE INDICADORES DE GESTIÓN DE LOS CENTROS SCT



MES DE DIFUSIÓN: OCTUBRE DE 2018

LISTADO DE OBRAS EN EL ESTADO DE MÉXICO

BALANCE DE OBRAS EN LA ENTIDAD CON CIERRE A: SEPTIEMBRE DE 2018

No.	Denominación	Fecha Inicio	Fecha Termino	Inversión Total	Longitud (KM)	Situación actual	Registro de Cartera	PNI Publicado	Sector
507	TENANCINGO TEPOXTEPEC - SAN SIMONITO, DEL KM. 0+000 AL KM. 7+100	abr-14	jul-14	5.50	7.1	CONCLUIDAS 2013-2017	13092100001	---	CONSERVACIÓN DE CAMINOS RURALES Y ALIMENTADORES
508	E.K. 8.5 (TOLUCA-CD. ALTAMIRANO) - PORFIRIO DIAZ - LAS PALMAS DEL KM. 0+000 AL KM. 4+900	abr-14	jul-14	11.05	4.9	CONCLUIDAS 2013-2017	13092100001	---	CONSERVACIÓN DE CAMINOS RURALES Y ALIMENTADORES
509	CONCEPCION CHICO CIRCUITO NORTE (ANTORCHA CAMPESINA, DEL KM. 0+000 AL KM. 1+400	abr-14	jul-14	10.70	1.4	CONCLUIDAS 2013-2017	13092100001	---	CONSERVACIÓN DE CAMINOS RURALES Y ALIMENTADORES
510	EL TESORO - CAMINO A TAXHIE, DEL KM. 0+000 AL KM. 1+550	mar-14	jul-14	7.19	1.55	CONCLUIDAS 2013-2017	13092100001	---	CONSERVACIÓN DE CAMINOS RURALES Y ALIMENTADORES
511	VIALIDADES EN EL MUNICIPIO DE METEPEC PAQUETE 1 1.- CALLE PASEO SAN FRANCISCO DE PASEO SANTA ANA 2.- CALLE SAN ALFONSO 3.- CALLE PASEO SAN LORENZO 4.- CALLE PASEO SAN JOSÉ 5.- CALLE PASEO SANTA ANA	may-14	jul-14	11.42	5 OBRAS	CONCLUIDAS 2013-2017	13092100001	---	CONSERVACIÓN DE CAMINOS RURALES Y ALIMENTADORES
512	AV. B. JUAREZ DESDE LAS TORRES HASTA 5 DE MAYO, CALLE EMILIANO ZAPATA, TR. AVENIDA DE LAS PARTIDAS - RANCHO DON PEPE, CALLE EMILIANO ZAPATA ENTRE LA AV. LERMA - PASEO TOLLOCAN CON UNA META DE 3.27 KM	may-14	jul-14	11.95	3.27	CONCLUIDAS 2013-2017	13092100001	---	CONSERVACIÓN DE CAMINOS RURALES Y ALIMENTADORES
513	VIALIDADES EN EL MUNICIPIO DE METEPEC PAQUETE 2 1.- CALLE PASEO SAN FELIPE 2.- CALLE SAN CARLOS 3.- CALLE SAN LUIS 4.- CALLE SAN BARTOLO, CON UNA LONGITUD DE 2.70 KM.	may-14	ago-14	10.98	2.7	CONCLUIDAS 2013-2017	13092100001	---	CONSERVACIÓN DE CAMINOS RURALES Y ALIMENTADORES
514	RANCHO EL CAMINO, TRAMO: DEL KM. 0+000 AL KM 1+600	may-14	ago-14	8.48	1.6	CONCLUIDAS 2013-2017	13092100001	---	CONSERVACIÓN DE CAMINOS RURALES Y ALIMENTADORES
515	VIALIDADES EN EL MPIO DE METEPEC PAQUETE 8 1.- CALLE SN ANTONIO ATIZAPAN 2.- CALLE STA CRUZ 3.- CALLE SAN GABRIEL 4.- CALLE SN SALVADOR 5.- CALLE RAFAEL BARBABOSA 6.- CALLE SN LUIS REY 7.-LONG 1.93	may-14	ago-14	8.43	7 OBRAS	CONCLUIDAS 2013-2017	13092100001	---	CONSERVACIÓN DE CAMINOS RURALES Y ALIMENTADORES
516	VIALIDADES EN EL MUNICIPIO DE METEPEC PAQUETE 6 1.- PRIV. OYAMELES 2.-PRIV CEDROS PRIV JACARANDAS 4.- PRIV. TABACHINES 5.- PRIV. OLMOS 6.- PRIV CHOPOS 7.- PRIV. CASTAÑOS 8.- CALL..DE 3.6 KM LONG	may-14	ago-14	10.50	3.6	CONCLUIDAS 2013-2017	13092100001	---	CONSERVACIÓN DE CAMINOS RURALES Y ALIMENTADORES
517	IXTLAHUACA-SAN FELIPE DEL PROGRESO-EJIDO SAN IGNACIO DEL PEDREGAL-SANTA ANA LA LADERA-EMILIO PORTES GIL, DEL KM. 1+150 AL 2+700 Y SAN IDELFONSO-CABECERA MPAL DE IXTLAHUACA, KM. 0+000 AL 1+350	abr-14	ago-14	8.89	2.9	CONCLUIDAS 2013-2017	13092100001	---	CONSERVACIÓN DE CAMINOS RURALES Y ALIMENTADORES

COORDINACIÓN GENERAL DE CENTROS SCT
DIRECCIÓN GENERAL ADJUNTA DE PLANEACIÓN Y DESARROLLO DE CENTROS SCT
SUBDIRECCIÓN DE INDICADORES DE GESTIÓN DE LOS CENTROS SCT



MES DE DIFUSIÓN: OCTUBRE DE 2018

LISTADO DE OBRAS EN EL ESTADO DE MÉXICO

BALANCE DE OBRAS EN LA ENTIDAD CON CIERRE A: SEPTIEMBRE DE 2018

No.	Denominación	Fecha Inicio	Fecha Termino	Inversión Total	Longitud (KM)	Situación actual	Registro de Cartera	PNI Publicado	Sector
518	VIALIDADES EN EL MUNICIPIO DE METEPEC PAQUETE 7 1.- CALLE 5 DE MAYO 2.- AV. PLAN DE AYUTLA, CON UNA LONGITUD DE 1.27 KM.	may-14	ago-14	6.25	1.27	CONCLUIDAS 2013-2017	13092100001	---	CONSERVACIÓN DE CAMINOS RURALES Y ALIMENTADORES
519	BOULEVARD SAN SEBASTIAN – IXQUITLAN, ALVARO OBREGON HUITZNAHUAC CALLE FRANCISCO I MADERO LONG. 1.7 KM	may-14	sep-14	8.61	3.7	CONCLUIDAS 2013-2017	13092100001	---	CONSERVACIÓN DE CAMINOS RURALES Y ALIMENTADORES
520	AV. ADOLFO LOPEZ MATEOS, (ENTRE CALLE GRRO. Y AV. NIÑOS HEROES) CALLE VENUSTIANO CARRANZA (ENTRE CALLES DE 16 DE SEPTIEMBRE Y CALLE PROLONGACION MORELOS) 4.2 KM	jun-14	sep-14	11.77	4.2	CONCLUIDAS 2013-2017	13092100001	---	CONSERVACIÓN DE CAMINOS RURALES Y ALIMENTADORES
521	SAN FRANCISCO IXTLAHUACA - SAN LORENZO TOXICO Y RAMAL MANZANA 6, TRAMO: DEL KM. 0+000 AL KM. 1+600 Y RAMAL DEL KM. 0+000 AL KM. 0+700	jun-14	sep-14	10.00	2.3	CONCLUIDAS 2013-2017	13092100001	---	CONSERVACIÓN DE CAMINOS RURALES Y ALIMENTADORES
522	VIALIDADES EN EL MUNICIPIO DE METEPEC PAQUETE 4 CALLES: 1.-AZUCENA 2.- GIRASOL 3.- BEGONIA 4.- NUBE 5.- VIOLETA 6.- ROSA 7.- GERANIOS 8.- CAMILA 9.-PASEO 2.78 KM.	jun-14	sep-14	11.12	2.78	CONCLUIDAS 2013-2017	13092100001	---	CONSERVACIÓN DE CAMINOS RURALES Y ALIMENTADORES
523	E.C. 42.0 AUTOPISTA - ATLACOMULCO - LOS REYES, DEL KM. 4+400 AL KM. 4+800 Y CIRCUITO JORGE JIMENEZ CANTU - SAN LORENZO TLACOTEPEC- MANTO DEL RIO, DEL KM. 0+000 AL KM. 1+500	may-14	sep-14	11.65	1.9	CONCLUIDAS 2013-2017	13092100001	---	CONSERVACIÓN DE CAMINOS RURALES Y ALIMENTADORES
524	CABECERA MUNICIPAL - SAN JOSE BOCTO - SAN MATEO EL VIEJO , DEL KM. 3+100 AL KM. 5+000	jul-14	oct-14	6.99	2.72	CONCLUIDAS 2013-2017	13092100001	---	CONSERVACIÓN DE CAMINOS RURALES Y ALIMENTADORES
525	PAQ 5 1.FRESNOS 2.SAUCES 3.CIPRÉS 4.ENCINOS 5.OLIVOS 6.ALAMO 7.PALMAS 8.PRADO NTE 9.JOSEFA O. D DOMINGUEZ 10.DIAGONAL STA MA. 11.MANUEL PEÑA 12.JUAN ALDAMA 13.- NARCISO MENDOZA 14.-MATAMOROS	jul-14	oct-14	10.44	5 OBRAS	CONCLUIDAS 2013-2017	13092100001	---	CONSERVACIÓN DE CAMINOS RURALES Y ALIMENTADORES
526	CONSTRUCCION DE 7 PUENTES PEATONALES , UBICADOS EN EL MUNICIPIO DE IXTAPALUCA	ago-14	nov-14	26.62	7 PUENTES PEATONALES	CONCLUIDAS 2013-2017	13092100001	---	CONSERVACIÓN DE CAMINOS RURALES Y ALIMENTADORES
527	LANZADOS TERCER CUARTEL, DEL KM. 0+000 AL KM. 1+000	oct-14	nov-14	7.42	1	CONCLUIDAS 2013-2017	13092100001	---	CONSERVACIÓN DE CAMINOS RURALES Y ALIMENTADORES
528	AVENIDA HIDALGO, DEL KM. 0+000 AL KM. 0+720	nov-14	nov-14	10.06	0.72	CONCLUIDAS 2013-2017	13092100001	---	CONSERVACIÓN DE CAMINOS RURALES Y ALIMENTADORES

COORDINACIÓN GENERAL DE CENTROS SCT
DIRECCIÓN GENERAL ADJUNTA DE PLANEACIÓN Y DESARROLLO DE CENTROS SCT
SUBDIRECCIÓN DE INDICADORES DE GESTIÓN DE LOS CENTROS SCT



MES DE DIFUSIÓN: OCTUBRE DE 2018

LISTADO DE OBRAS EN EL ESTADO DE MÉXICO

BALANCE DE OBRAS EN LA ENTIDAD CON CIERRE A: SEPTIEMBRE DE 2018

No.	Denominación	Fecha Inicio	Fecha Termino	Inversión Total	Longitud (KM)	Situación actual	Registro de Cartera	PNI Publicado	Sector
529	CARRIL EL TABLON, DEL KM. 0+000 AL KM. 0+823	oct-14	nov-14	7.28	0.823	CONCLUIDAS 2013-2017	13092100001	---	CONSERVACIÓN DE CAMINOS RURALES Y ALIMENTADORES
530	CAMINO ACCESO AL MUNICIPIO DE RAYON, DEL KM. 0+000 AL KM. 0+260	oct-14	nov-14	5.18	0.26	CONCLUIDAS 2013-2017	13092100001	---	CONSERVACIÓN DE CAMINOS RURALES Y ALIMENTADORES
531	SAN FELIPE DE SANTIAGO - LA NOPALERA, CON UNA META DE 2.0 KM.	oct-14	dic-14	7.99	2	CONCLUIDAS 2013-2017	13092100001	---	CONSERVACIÓN DE CAMINOS RURALES Y ALIMENTADORES
532	CALLE BENITO JUAREZ, DEL KM. 0+000 AL KM. 0+790	mar-15	mar-15	3.99	0.79	CONCLUIDAS 2013-2017	14092100002	---	CONSERVACIÓN DE CAMINOS RURALES Y ALIMENTADORES
533	CALLE MIGUEL HIDALGO EN SAN FCO. TEPEXOXUCA, DEL KM. 0+000 AL KM. 1+000	mar-15	abr-15	5.27	1	CONCLUIDAS 2013-2017	14092100002	---	CONSERVACIÓN DE CAMINOS RURALES Y ALIMENTADORES
534	TRAMOS AISLADOS EN EL CIRCUITO DE LA GRANDEZA (2 MARZO 0.48 KM) (CHAPULTEPEC 0.68 KM) (LIBERTAD 0.42 KM), DEL KM. 0+000 AL KM. 0+480, DEL KM. 0+000 AL KM. 0+680 Y DEL KM. 0+000 AL KM. 0+420	mar-15	may-15	7.33	1.58	CONCLUIDAS 2013-2017	14092100002	---	CONSERVACIÓN DE CAMINOS RURALES Y ALIMENTADORES
535	CALLE SAUCES 2, DEL KM. 0+800 AL KM. 1+260	42065	may-15	7.09	0.46	CONCLUIDAS 2013-2017	14092100002	---	CONSERVACIÓN DE CAMINOS RURALES Y ALIMENTADORES
536	KM. 26.9 (TOLUCA AXIXINTLA) - SAN PEDRO TLANIXCO, DEL KM. 3+200 AL KM. 5+400	mar-15	may-15	6.56	26.9	CONCLUIDAS 2013-2017	14092100002	---	CONSERVACIÓN DE CAMINOS RURALES Y ALIMENTADORES
537	CIRCUITO SAN JUAN LA ISLA (0.56 KM) CALLE HIDALGO (0.64 KM), CON UNA META TOTAL DE 1.20 KM	mar-15	may-15	3.96	1.2	CONCLUIDAS 2013-2017	14092100002	---	CONSERVACIÓN DE CAMINOS RURALES Y ALIMENTADORES
538	CALLE SAUCES 1, DEL KM. 0+000 AL KM. 0+800	mar-15	jun-15	12.40	0.8	CONCLUIDAS 2013-2017	14092100002	---	CONSERVACIÓN DE CAMINOS RURALES Y ALIMENTADORES
539	E.C. PANAMERICANA - ACAMBAY - BOCTO, TRAMO: DEL KM. 0+300 AL KM. 1+750	mar-15	jun-15	10.14	1.1	CONCLUIDAS 2013-2017	14092100002	---	CONSERVACIÓN DE CAMINOS RURALES Y ALIMENTADORES

COORDINACIÓN GENERAL DE CENTROS SCT
DIRECCIÓN GENERAL ADJUNTA DE PLANEACIÓN Y DESARROLLO DE CENTROS SCT
SUBDIRECCIÓN DE INDICADORES DE GESTIÓN DE LOS CENTROS SCT



MES DE DIFUSIÓN: OCTUBRE DE 2018

LISTADO DE OBRAS EN EL ESTADO DE MÉXICO

BALANCE DE OBRAS EN LA ENTIDAD CON CIERRE A: SEPTIEMBRE DE 2018

No.	Denominación	Fecha Inicio	Fecha Terminó	Inversión Total	Longitud (KM)	Situación actual	Registro de Cartera	PNI Publicado	Sector
540	SAN JOSE BOCTO - SAN MATEO EL VIEJO, DEL KM. 1+750 AL KM. 3+100	mar-15	jun-15	8.80	1.35	CONCLUIDAS 2013-2017	14092100002	---	CONSERVACIÓN DE CAMINOS RURALES Y ALIMENTADORES
541	EL ARRASTRADERO DE CRISTO REY A MELCHOR OCAMPO, TRAMO: DEL KM. 0+000 AL KM. 0+760	abr-15	jul-15	6.17	0.76	CONCLUIDAS 2013-2017	14092100002	---	CONSERVACIÓN DE CAMINOS RURALES Y ALIMENTADORES
542	BOSQUE CENTRAL (DE AV. LOPEZ PORTILLO A BOSQUES DE LOS VIVEROS) TRAMO DEL 0+000 AL KM. 0+500, CUERPO A Y B	abr-15	jul-15	4.50	0.5	CONCLUIDAS 2013-2017	14092100002	---	CONSERVACIÓN DE CAMINOS RURALES Y ALIMENTADORES
543	CAMINO LOMA LARGA TEQUISQUIAC-SANTA MARÍA CUEVAS, DEL KM. 0+000 AL KM. 1+100	sep-15	oct-15	3.90	1.1	CONCLUIDAS 2013-2017	14092100002	---	CONSERVACIÓN DE CAMINOS RURALES Y ALIMENTADORES
544	E.C.F NO.55 - SAN MARTÍN COAPAXTONGO, TRAMO: DEL KM. 0+000 AL KM. 0+552 Y DEL KM. 0+952 AL KM. 1+052	sep-15	oct-15	3.49	0.652	CONCLUIDAS 2013-2017	14092100002	---	CONSERVACIÓN DE CAMINOS RURALES Y ALIMENTADORES
545	E.C.F NO.55 - SAN MARTÍN COAPAXTONGO, TRAMO: DEL KM. 1+052 AL KM. 1+779, Y RAMAL DEL KM. 0+000 AL KM. 0+293	sep-15	oct-15	2.92	1.02	CONCLUIDAS 2013-2017	14092100002	---	CONSERVACIÓN DE CAMINOS RURALES Y ALIMENTADORES
546	CAMINO VALLE DE BRAVO-VILLA DE COLORINES, TR: EL ARCO-VILLA DE COLORINES, DEL KM. 12+000 AL KM. 13+000	sep-15	oct-15	2.45	12	CONCLUIDAS 2013-2017	14092100002	---	CONSERVACIÓN DE CAMINOS RURALES Y ALIMENTADORES
547	REHABILITACIÓN DEL BOULEVARD VICENTE LOMBARDO TOLEDANO, DEL KM. 1+000 AL KM. 3+200	sep-15	nov-15	27.85	3.2	CONCLUIDAS 2013-2017	14092100002	---	CONSERVACIÓN DE CAMINOS RURALES Y ALIMENTADORES
548	CAMINO A SAN MIGUEL BOCANEGRA, DEL KM. 0+000 AL KM. 1+700	sep-15	nov-15	12.20	1.7	CONCLUIDAS 2013-2017	14092100002	---	CONSERVACIÓN DE CAMINOS RURALES Y ALIMENTADORES
549	IXTLAHUACA - EMILIO PORTES GIL, TRAMO: DEL KM. 2+700 AL KM. 3+100	nov-15	nov-15	2.92	1.4	CONCLUIDAS 2013-2017	14092100002	---	CONSERVACIÓN DE CAMINOS RURALES Y ALIMENTADORES
550	AVENIDA BALMORAL DEL KM. 0+000 AL KM. 0+810	feb-16	mar-16	3.20	0.81	CONCLUIDAS 2013-2017	15092100001	---	CONSERVACIÓN DE CAMINOS RURALES Y ALIMENTADORES

COORDINACIÓN GENERAL DE CENTROS SCT
DIRECCIÓN GENERAL ADJUNTA DE PLANEACIÓN Y DESARROLLO DE CENTROS SCT
SUBDIRECCIÓN DE INDICADORES DE GESTIÓN DE LOS CENTROS SCT



MES DE DIFUSIÓN: OCTUBRE DE 2018

LISTADO DE OBRAS EN EL ESTADO DE MÉXICO

BALANCE DE OBRAS EN LA ENTIDAD CON CIERRE A: SEPTIEMBRE DE 2018

No.	Denominación	Fecha Inicio	Fecha Termino	Inversión Total	Longitud (KM)	Situación actual	Registro de Cartera	PNI Publicado	Sector
551	LOMA LARGA - TEQUIXQUIAC - SANTA MARIA CUEVAS DEL KM. 0+000 AL KM. 0+700	feb-16	mar-16	1.98	0.7	CONCLUIDAS 2013-2017	15092100001	---	CONSERVACIÓN DE CAMINOS RURALES Y ALIMENTADORES
552	CALLE BENITO JUAREZ DEL KM. 0+000 AL KM. 0+280	feb-16	mar-16	1.55	0.28	CONCLUIDAS 2013-2017	15092100001	---	CONSERVACIÓN DE CAMINOS RURALES Y ALIMENTADORES
553	CALLE 16 DE SEPTIEMBRE DEL KM. 0+000 AL KM. 0+300	feb-16	mar-16	1.55	0.3	CONCLUIDAS 2013-2017	15092100001	---	CONSERVACIÓN DE CAMINOS RURALES Y ALIMENTADORES
554	TABORDA E.C. AMOMLULCO - PRESA ALZATE (CONCRETO HIDRAULICO) DEL KM. 2+000 AL KM. 3+000	feb-16	mar-16	4.82	1	CONCLUIDAS 2013-2017	15092100001	---	CONSERVACIÓN DE CAMINOS RURALES Y ALIMENTADORES
555	CAMINO SOLANOS-CAPULHUAC DEL KM. 0+000 AL 0+800	feb-16	mar-16	4.28	0.8	CONCLUIDAS 2013-2017	15092100001	---	CONSERVACIÓN DE CAMINOS RURALES Y ALIMENTADORES
556	SANTA MARIA NATIVITAS - SAN LORENZO CUAUTENCO DEL KM. 0+000 AL KM. 1+000	feb-16	mar-16	4.27	1	CONCLUIDAS 2013-2017	15092100001	---	CONSERVACIÓN DE CAMINOS RURALES Y ALIMENTADORES
557	CALLE PUERTO MÉXICO DEL KM 0+000 AL KM 0+200	mar-16	abr-16	1.78	0.2	CONCLUIDAS 2013-2017	15092100001	---	CONSERVACIÓN DE CAMINOS RURALES Y ALIMENTADORES
558	CALLE 20 DE NOVIEMBRE DEL KM 0+000 AL 0+190	mar-16	abr-16	1.78	0.19	CONCLUIDAS 2013-2017	15092100001	---	CONSERVACIÓN DE CAMINOS RURALES Y ALIMENTADORES
559	CALLE 5 DE FEBRERO, DEL KM 0+000 AL 1+000	mar-16	abr-16	1.78	1	CONCLUIDAS 2013-2017	15092100001	---	CONSERVACIÓN DE CAMINOS RURALES Y ALIMENTADORES
560	VIALIDADES CON UNA META DE 1.614 KM. EN EL MUNICIPIO DE TIANGUISTENCO - CALLE ANTONIO BARBOSA (0.33 KM.) - CALLE FRANCISCO JAVIER MINA (0.58 KM.) - CALLE BENITO JUAREZ (0.70 KM.)	feb-16	abr-16	7.79	1.614	CONCLUIDAS 2013-2017	15092100001	---	CONSERVACIÓN DE CAMINOS RURALES Y ALIMENTADORES
561	LIBRAMIENTO VILLA VICTORIA DEL KM. 0+000 AL KM. 1+080	feb-16	abr-16	6.56	1.08	CONCLUIDAS 2013-2017	15092100001	---	CONSERVACIÓN DE CAMINOS RURALES Y ALIMENTADORES

COORDINACIÓN GENERAL DE CENTROS SCT
DIRECCIÓN GENERAL ADJUNTA DE PLANEACIÓN Y DESARROLLO DE CENTROS SCT
SUBDIRECCIÓN DE INDICADORES DE GESTIÓN DE LOS CENTROS SCT



MES DE DIFUSIÓN: OCTUBRE DE 2018

LISTADO DE OBRAS EN EL ESTADO DE MÉXICO

BALANCE DE OBRAS EN LA ENTIDAD CON CIERRE A: SEPTIEMBRE DE 2018

No.	Denominación	Fecha Inicio	Fecha Termino	Inversión Total	Longitud (KM)	Situación actual	Registro de Cartera	PNI Publicado	Sector
562	VIALIDADES CON UNA META DE 1.11 KM. EN EL MUNICIPIO DE TIANGUISTENCO - CALLE ADOLFO LOPEZ MATEOS (0.48 KM.) - PROLONGACION ADOLFO LOPEZ MATEOS (0.34 KM.) - CALLE CATARINO GONZALEZ (0.29 KM.)	feb-16	abr-16	6.22	1.1	CONCLUIDAS 2013-2017	15092100001	PE	CONSERVACIÓN DE CAMINOS RURALES Y ALIMENTADORES
563	CALLE HERMENEGILDO GALEANA HACIA JUAREZ CENTRO DEL KM. 0+000 AL KM. 1+400	feb-16	abr-16	5.87	1.4	CONCLUIDAS 2013-2017	15092100001	---	CONSERVACIÓN DE CAMINOS RURALES Y ALIMENTADORES
564	CALLE JOSE FRANCISCO GUERRA LONGITUD 0.4 KM , DEL KM. 0+000 AL KM. 0+040	feb-16	abr-16	4.49	0.04	CONCLUIDAS 2013-2017	15092100001	---	CONSERVACIÓN DE CAMINOS RURALES Y ALIMENTADORES
565	E.C. (IXTLAHUACA - JILOTEPEC) - BUSIO - PALMITO - HUAPANGO DEL KM.1+950 AL KM. 2+500 Y DEL KM. 3+780 AL KM. 4+330	feb-16	abr-16	4.13	1.1	CONCLUIDAS 2013-2017	15092100001	---	CONSERVACIÓN DE CAMINOS RURALES Y ALIMENTADORES
566	CALLE MACARIO ROA A JABO OROZCO DEL KM. 0+000 AL KM. 0+450	feb-16	abr-16	3.12	0.45	CONCLUIDAS 2013-2017	15092100001	---	CONSERVACIÓN DE CAMINOS RURALES Y ALIMENTADORES
567	CAMINO A COBAEM ENTRE CALLE ALCANFOR Y 9 DE SEPTIEMBRE DEL KM. 0+000 AL KM. 0+390	feb-16	abr-16	3.12	0.39	CONCLUIDAS 2013-2017	15092100001	---	CONSERVACIÓN DE CAMINOS RURALES Y ALIMENTADORES
568	CAMINO A SAN MIGUEL AMEYALCO DEL KM. 0+000 AL KM. 1+440	feb-16	abr-16	3.12	1.44	CONCLUIDAS 2013-2017	15092100001	---	CONSERVACIÓN DE CAMINOS RURALES Y ALIMENTADORES
569	SANTA CRUZ AYOTUSCO - SAN JUAN HUILOTEAPAN DEL KM. 1+350 AL KM. 1+750	feb-16	abr-16	3.12	0.4	CONCLUIDAS 2013-2017	15092100001	---	CONSERVACIÓN DE CAMINOS RURALES Y ALIMENTADORES
570	PROLONGACION HERIBERTO ENRIQUEZ DEL KM. 0+000 AL KM. 1+700	mar-16	abr-16	5.92	1.7	CONCLUIDAS 2013-2017	15092100001	---	CONSERVACIÓN DE CAMINOS RURALES Y ALIMENTADORES
571	SANTA ANA IXTLAHUACA - LA GUADALUPANA - PALOS AMARILLOS DEL KM. 9+520 AL KM. 10+600	mar-16	abr-16	4.79	1.08	CONCLUIDAS 2013-2017	15092100001	---	CONSERVACIÓN DE CAMINOS RURALES Y ALIMENTADORES
572	AV. PONIENTE 17 ENTRE AV. CHIMALPAIN Y AV. AXAYACATL DEL KM. 0+000 AL KM. 0+326	mar-16	abr-16	3.23	0.33	CONCLUIDAS 2013-2017	15092100001	---	CONSERVACIÓN DE CAMINOS RURALES Y ALIMENTADORES

COORDINACIÓN GENERAL DE CENTROS SCT
DIRECCIÓN GENERAL ADJUNTA DE PLANEACIÓN Y DESARROLLO DE CENTROS SCT
SUBDIRECCIÓN DE INDICADORES DE GESTIÓN DE LOS CENTROS SCT



MES DE DIFUSIÓN: OCTUBRE DE 2018

LISTADO DE OBRAS EN EL ESTADO DE MÉXICO

BALANCE DE OBRAS EN LA ENTIDAD CON CIERRE A: SEPTIEMBRE DE 2018

No.	Denominación	Fecha Inicio	Fecha Termino	Inversión Total	Longitud (KM)	Situación actual	Registro de Cartera	PNI Publicado	Sector
573	AV. PONIENTE 3 ENTRE AV. AXAYACATL Y AV. CUITLAHUAC DEL KM. 0+000 AL KM. 0+326	mar-16	abr-16	3.23	0.33	CONCLUIDAS 2013-2017	15092100001	---	CONSERVACIÓN DE CAMINOS RURALES Y ALIMENTADORES
574	IXTAPAN DE LA SAL - SAN ALEJO DEL KM. 0+000 AL KM. 1+500	feb-16	abr-16	4.71	1.5	CONCLUIDAS 2013-2017	15092100001	---	CONSERVACIÓN DE CAMINOS RURALES Y ALIMENTADORES
575	SAN SIMON DE GUERRERO - SAN ANDRES DE LOS GAMA, DEL KM 1+500 AL KM. 2+350	feb-16	abr-16	4.32	0.85	CONCLUIDAS 2013-2017	15092100001	---	CONSERVACIÓN DE CAMINOS RURALES Y ALIMENTADORES
576	CALLE DE LOS SERRANOS, TRAMO CALZADA DEL PANTEON A AV. LERMA LONGITUD 0.81 KM	feb-16	abr-16	4.19	0.81	CONCLUIDAS 2013-2017	15092100001	---	CONSERVACIÓN DE CAMINOS RURALES Y ALIMENTADORES
577	CALLE FCO. I. MADERO TRAMO DE AV. BENITO JUAREZ A CALLE INDEPENDENCIA LONGITUD 0.77 KM	feb-16	abr-16	4.19	0.77	CONCLUIDAS 2013-2017	15092100001	---	CONSERVACIÓN DE CAMINOS RURALES Y ALIMENTADORES
578	TONATICO - LA VEGA DEL KM. 0+000 AL KM. 0+900	feb-16	abr-16	4.19	0.9	CONCLUIDAS 2013-2017	15092100001	---	CONSERVACIÓN DE CAMINOS RURALES Y ALIMENTADORES
579	HUAYATENCO - CARBAJAL DEL KM. 7+000 AL KM. 8+000	feb-16	abr-16	3.50	1	CONCLUIDAS 2013-2017	15092100001	---	CONSERVACIÓN DE CAMINOS RURALES Y ALIMENTADORES
580	SAN LUIS BORO - SAN IGNACIO DE LOYOLA DEL KM. 2+500 AL KM. 4+000	feb-16	abr-16	3.49	1.5	CONCLUIDAS 2013-2017	15092100001	---	CONSERVACIÓN DE CAMINOS RURALES Y ALIMENTADORES
581	SAN LORENZO TLACOTEPEC DEL KM. 0+000 AL KM. 0+609	feb-16	abr-16	3.49	0.609	CONCLUIDAS 2013-2017	15092100001	---	CONSERVACIÓN DE CAMINOS RURALES Y ALIMENTADORES
582	AV. ESTADO DE MÉXICO (2 CUERPOS) DEL KM. 0+000 AL KM. 1+200	mar-16	may-16	7.56	1.2	CONCLUIDAS 2013-2017	15092100001	---	CONSERVACIÓN DE CAMINOS RURALES Y ALIMENTADORES
583	TECUANAPA-SAN ISIDRO DEL KM. 0+000 AL KM. 1+400	mar-16	may-16	4.00	1.4	CONCLUIDAS 2013-2017	15092100001	---	CONSERVACIÓN DE CAMINOS RURALES Y ALIMENTADORES

COORDINACIÓN GENERAL DE CENTROS SCT
DIRECCIÓN GENERAL ADJUNTA DE PLANEACIÓN Y DESARROLLO DE CENTROS SCT
SUBDIRECCIÓN DE INDICADORES DE GESTIÓN DE LOS CENTROS SCT



MES DE DIFUSIÓN: OCTUBRE DE 2018

LISTADO DE OBRAS EN EL ESTADO DE MÉXICO

BALANCE DE OBRAS EN LA ENTIDAD CON CIERRE A: SEPTIEMBRE DE 2018

No.	Denominación	Fecha Inicio	Fecha Termino	Inversión Total	Longitud (KM)	Situación actual	Registro de Cartera	PNI Publicado	Sector
584	LIBRAMIENTO PONIENTE (SAN JUAN DE LAS HUERTAS - SANTA MARIA DEL MONTE - PAPELERA) TRAMO DEL KM. 0+000 AL KM. 1+800	mar-16	may-16	2.33	2	CONCLUIDAS 2013-2017	15092100001	---	CONSERVACIÓN DE CAMINOS RURALES Y ALIMENTADORES
585	CAMINO ZINACANTEPEC - SAN CRISTOBAL TECOLIT TRAMO DEL KM. 0+000 AL KM. 0+386	mar-16	may-16	2.33	0.386	CONCLUIDAS 2013-2017	15092100001	---	CONSERVACIÓN DE CAMINOS RURALES Y ALIMENTADORES
586	CALLE 20 DE NOVIEMBRE TRAMO DEL KM. 0+000 AL KM. 0+270	mar-16	may-16	2.33	0.27	CONCLUIDAS 2013-2017	15092100001	---	CONSERVACIÓN DE CAMINOS RURALES Y ALIMENTADORES
587	CALLE BENITO JUAREZ (1.06 KM.) CALLE IGNACIO ALLENDE (0.24 KM.) CALLE JOSE MARIA MORELOS (0.11 KM.) AV. LIC. ABEL C. SALAZAR (0.80 KM.) CALLE FRANCISCO TERAN (0.24 KM.)	feb-16	may-16	11.22	2.6	CONCLUIDAS 2013-2017	15092100001	---	CONSERVACIÓN DE CAMINOS RURALES Y ALIMENTADORES
588	CAMINO SAN BARTOLO - TIZAYUCA DEL KM. 1+800 AL KM. 3+000	feb-16	may-16	9.47	1.2	CONCLUIDAS 2013-2017	15092100001	---	CONSERVACIÓN DE CAMINOS RURALES Y ALIMENTADORES
589	SAN PABLO TLALCHICHILPA - BARRIO SAN FRANCISCO TLALCHICHILPAN (CONCRETO HIDRAULICO) DEL KM. 0+000 AL KM. 1+500	feb-16	may-16	8.39	1.5	CONCLUIDAS 2013-2017	15092100001	---	CONSERVACIÓN DE CAMINOS RURALES Y ALIMENTADORES
590	CANALEJAS - EL RINCON DEL KM. 0+000 AL KM. 1+500	feb-16	may-16	8.23	1.5	CONCLUIDAS 2013-2017	15092100001	---	CONSERVACIÓN DE CAMINOS RURALES Y ALIMENTADORES
591	CARRETERA COL. EMILIANO ZAPATA-SAN MARCOS NEPANTLA DEL KM. 2+000 AL KM. 4+000	feb-16	may-16	6.98	2	CONCLUIDAS 2013-2017	15092100001	---	CONSERVACIÓN DE CAMINOS RURALES Y ALIMENTADORES
592	VIALIDAD PRIMARIA COL. ESMERALDA DEL KM. 0+000 AL KM. 1+200	feb-16	may-16	6.06	1.2	CONCLUIDAS 2013-2017	15092100001	---	CONSERVACIÓN DE CAMINOS RURALES Y ALIMENTADORES
593	TECAMAC RANCHO AZUL DEL KM. 0+000 AL KM. 1+000	feb-16	may-16	6.06	1	CONCLUIDAS 2013-2017	15092100001	---	CONSERVACIÓN DE CAMINOS RURALES Y ALIMENTADORES
594	CANALEJAS - SAN LORENZO OCTEYUCO DEL KM. 0+000 AL KM. 1+500	feb-16	may-16	5.08	1	CONCLUIDAS 2013-2017	15092100001	---	CONSERVACIÓN DE CAMINOS RURALES Y ALIMENTADORES

COORDINACIÓN GENERAL DE CENTROS SCT
DIRECCIÓN GENERAL ADJUNTA DE PLANEACIÓN Y DESARROLLO DE CENTROS SCT
SUBDIRECCIÓN DE INDICADORES DE GESTIÓN DE LOS CENTROS SCT



MES DE DIFUSIÓN: OCTUBRE DE 2018

LISTADO DE OBRAS EN EL ESTADO DE MÉXICO

BALANCE DE OBRAS EN LA ENTIDAD CON CIERRE A: SEPTIEMBRE DE 2018

No.	Denominación	Fecha Inicio	Fecha Termino	Inversión Total	Longitud (KM)	Situación actual	Registro de Cartera	PNI Publicado	Sector
595	E.C. (ATLACOMULCO - JILOTEPEC) - SAN LORENZO DE LOS METATES DEL KM 0+000 AL KM 1+100	feb-16	may-16	5.08	1.1	CONCLUIDAS 2013-2017	15092100001	---	CONSERVACIÓN DE CAMINOS RURALES Y ALIMENTADORES
596	CANALEJAS-LA COMUNIDAD DEL KM. 1+000 AL KM 2+300	feb-16	may-16	5.08	0.6	CONCLUIDAS 2013-2017	15092100001	---	CONSERVACIÓN DE CAMINOS RURALES Y ALIMENTADORES
597	EL TEPOZAN - SAN PEDRO DENXHI DEL KM. 1+000 AL KM. 2+300	feb-16	may-16	4.48	2.3	CONCLUIDAS 2013-2017	15092100001	---	CONSERVACIÓN DE CAMINOS RURALES Y ALIMENTADORES
598	E.C. (ACAMBAY-TIMILPAN) - SAN JUANICO SECTOR II DEL KM. 0+000 AL KM. 1+000	feb-16	may-16	4.30	1	CONCLUIDAS 2013-2017	15092100001	---	CONSERVACIÓN DE CAMINOS RURALES Y ALIMENTADORES
599	CAMINO COL. HIDALGO - RINCON DE JAIMES, DEL KM. 0+000 AL KM. 0+500	abr-16	may-16	4.21	0.5	CONCLUIDAS 2013-2017	15092100001	---	CONSERVACIÓN DE CAMINOS RURALES Y ALIMENTADORES
600	CAMINO RINCON DE AGUIRRE - RINCON DEL CARMEN, DEL KM. 0+000 AL KM. 1+000	abr-16	may-16	4.21	1	CONCLUIDAS 2013-2017	15092100001	---	CONSERVACIÓN DE CAMINOS RURALES Y ALIMENTADORES
601	CARRETERA DE ACCESO A LA CIENEGA. DEL TRAMO 0+520 AL 1+200.	feb-16	may-16	2.33	0.68	CONCLUIDAS 2013-2017	15092100001	---	CONSERVACIÓN DE CAMINOS RURALES Y ALIMENTADORES
602	CALLE NEZAHUALCOYOTL DE PASEO DE LOS INSURGENTES A ZARAGOZA DEL KM. 0+000 AL KM. 0+360	feb-16	may-16	2.33	0.36	CONCLUIDAS 2013-2017	15092100001	---	CONSERVACIÓN DE CAMINOS RURALES Y ALIMENTADORES
603	CAMINO PRINCIPAL EN SANTO DOMINGO AZTACAMECA DEL KM. 8+300 AL KM. 9+050 Y DEL KM. 10+050 AL KM. 10+700	feb-16	may-16	6.91	1.45	CONCLUIDAS 2013-2017	15092100001	---	CONSERVACIÓN DE CAMINOS RURALES Y ALIMENTADORES
604	NEZAHUALCOYOTL ORIENTE - RINCONADA SANTA TERESA DEL KM. 0+000 AL KM. 1+100	feb-16	may-16	2.33	1.1	CONCLUIDAS 2013-2017	15092100001	---	CONSERVACIÓN DE CAMINOS RURALES Y ALIMENTADORES
605	SAN JERONIMO DE LOS DOLORES - SAN ONOFRE DEL KM. 0+000 AL KM. 1+800	feb-16	may-16	10.66	1.8	CONCLUIDAS 2013-2017	15092100001	---	CONSERVACIÓN DE CAMINOS RURALES Y ALIMENTADORES

COORDINACIÓN GENERAL DE CENTROS SCT
DIRECCIÓN GENERAL ADJUNTA DE PLANEACIÓN Y DESARROLLO DE CENTROS SCT
SUBDIRECCIÓN DE INDICADORES DE GESTIÓN DE LOS CENTROS SCT



MES DE DIFUSIÓN: OCTUBRE DE 2018

LISTADO DE OBRAS EN EL ESTADO DE MÉXICO

BALANCE DE OBRAS EN LA ENTIDAD CON CIERRE A: SEPTIEMBRE DE 2018

No.	Denominación	Fecha Inicio	Fecha Termino	Inversión Total	Longitud (KM)	Situación actual	Registro de Cartera	PNI Publicado	Sector
606	MAVORO - CARRETERA LIBRE TOLUCA - ATLACOMULCO DEL KM. 1+000 AL KM. 2+000	feb-16	may-16	5.94	1	CONCLUIDAS 2013-2017	15092100001	---	CONSERVACIÓN DE CAMINOS RURALES Y ALIMENTADORES
607	VIALIDADES EN IXTAPALUCA	mar-16	may-16	10.36	2.6	CONCLUIDAS 2013-2017	15092100001	---	CONSERVACIÓN DE CAMINOS RURALES Y ALIMENTADORES
608	SAN ALEJO - MESON NUEVO - PILCAYA, DEL KM 0+000 L KM 1+800	mar-16	may-16	5.99	1	CONCLUIDAS 2013-2017	15092100001	---	CONSERVACIÓN DE CAMINOS RURALES Y ALIMENTADORES
609	CALLE IGNACIO ZARAGOZA (CONCRETO HIDRAULICO) (12 M. Ancho) DEL KM. 0+000 AL KM. 0+550	mar-16	may-16	5.41	0.55	CONCLUIDAS 2013-2017	15092100001	---	CONSERVACIÓN DE CAMINOS RURALES Y ALIMENTADORES
610	CALLE SOR JUANA I. DE LA CRUZ (CONCRETO HIDRAULICO) (14 M. ANCHO) DEL KM. 0+000 AL KM. 0+240	mar-16	may-16	5.41	0.24	CONCLUIDAS 2013-2017	15092100001	---	CONSERVACIÓN DE CAMINOS RURALES Y ALIMENTADORES
611	SANTA CRUZ AYOTUSCO - SAN JUAN HUILOTEAPAN DEL KM. 0+000 AL KM. 1+350	mar-16	may-16	4.15	1.35	CONCLUIDAS 2013-2017	15092100001	---	CONSERVACIÓN DE CAMINOS RURALES Y ALIMENTADORES
612	GUADALUPE CACHI - EJIDO SAN IGNACIO EL PEDREGAL DEL KM. 15+060 AL KM. 15+660	mar-16	may-16	3.49	1	CONCLUIDAS 2013-2017	15092100001	---	CONSERVACIÓN DE CAMINOS RURALES Y ALIMENTADORES
613	PLAN DE GUADALUPE AV. JACARANDAS DEL KM. 0+000 AL KM. 0+500	mar-16	may-16	4.15	5	CONCLUIDAS 2013-2017	15092100001	---	CONSERVACIÓN DE CAMINOS RURALES Y ALIMENTADORES
614	CALLE DALIA - UNIDAD DE ESTUDIOS SUPERIORES DE HUIXQUILUCAN DEL KM. 0+000 AL KM. 0+400	mar-16	may-16	4.15	0.4	CONCLUIDAS 2013-2017	15092100001	---	CONSERVACIÓN DE CAMINOS RURALES Y ALIMENTADORES
615	E.C.(TOLUCA-CD. ALTAMIRANO)-OJO DE AGUA DEL KM. 0+AL KM. 0+870, STA. CRUZ CUAUHTENCO-ZINACANTEPEC DEL KM. 0+000 AL KM. 0+180 Y E.C. TOLUCA-CD. ALTAMIRANO-OJO DE AGUA TRAMO: DEL KM. 0 AL 870	mar-16	jun-16	7.00	1.25	CONCLUIDAS 2013-2017	15092100001	---	CONSERVACIÓN DE CAMINOS RURALES Y ALIMENTADORES
616	MANTENIMIENTO A LAS 139 CALLES DEL COMPROMISO PRESIDENCIAL CG 207 EN 12 MUNICIPIOS DEL ORIENTE DEL ESTADO	feb-16	jun-16	9.98	139 CALLES	CONCLUIDAS 2013-2017	15092100001	---	CONSERVACIÓN DE CAMINOS RURALES Y ALIMENTADORES

COORDINACIÓN GENERAL DE CENTROS SCT
DIRECCIÓN GENERAL ADJUNTA DE PLANEACIÓN Y DESARROLLO DE CENTROS SCT
SUBDIRECCIÓN DE INDICADORES DE GESTIÓN DE LOS CENTROS SCT



MES DE DIFUSIÓN: OCTUBRE DE 2018

LISTADO DE OBRAS EN EL ESTADO DE MÉXICO

BALANCE DE OBRAS EN LA ENTIDAD CON CIERRE A: SEPTIEMBRE DE 2018

No.	Denominación	Fecha Inicio	Fecha Termino	Inversión Total	Longitud (KM)	Situación actual	Registro de Cartera	PNI Publicado	Sector
617	SAN LUIS BORO - SAN IGNACIO DE LOYOLA DEL KM. 0+000 AL KM. 2+500	feb-16	jun-16	8.52	4	CONCLUIDAS 2013-2017	15092100001	---	CONSERVACIÓN DE CAMINOS RURALES Y ALIMENTADORES
618	BOULEVAR EMILIO CHUAYFFET CHEMOR - PEDRO LUNA DEL KM. 0+000 AL KM. 0+500 (2 CUERPOS) (CONCRETO HIDRAULICO)	feb-16	jun-16	4.70	0.5	CONCLUIDAS 2013-2017	15092100001	---	CONSERVACIÓN DE CAMINOS RURALES Y ALIMENTADORES
619	SAN FRANCISCO CHEJE - ENYAMI DEL KM. 0+000 AL KM. 0+400 Y RAMAL AL CENTRO DE SAN FRANCISCO CHEJE - ENYAMI DEL KM. 0+000 AL KM. 0+150	feb-16	jun-16	4.70	0.3	CONCLUIDAS 2013-2017	15092100001	---	CONSERVACIÓN DE CAMINOS RURALES Y ALIMENTADORES
620	EL TEPOZAN - SAN PEDRO DENXHI DEL KM. 0+000 AL KM. 1+000	feb-16	jun-16	3.48	1	CONCLUIDAS 2013-2017	15092100001	---	CONSERVACIÓN DE CAMINOS RURALES Y ALIMENTADORES
621	COL. HIDALGO - RINCON DE JAIMES - (BOULEVARD GUILLERMO SANTIN) DEL KM. 0+500 AL KM. 0+600 LADO DERECHO DEL KM. 0+000 AL KM. 0+600 LADO IZQUIERDO	may-16	jun-16	3.50	0.7	CONCLUIDAS 2013-2017	15092100001	---	CONSERVACIÓN DE CAMINOS RURALES Y ALIMENTADORES
622	PLAN DE GUADALUPE AV. JACARANDAS DEL KM. 0+500 AL KM. 0+704	jul-16	jul-16	1.25	0.7	CONCLUIDAS 2013-2017	15092100001	---	CONSERVACIÓN DE CAMINOS RURALES Y ALIMENTADORES
623	CALLE DALIA - UNIDAD DE ESTUDIOS SUPERIORES DE HUIXQUILUCAN DEL KM. 0+400 AL KM. 0+586	jul-16	jul-16	1.25	0.18	CONCLUIDAS 2013-2017	15092100001	---	CONSERVACIÓN DE CAMINOS RURALES Y ALIMENTADORES
624	SALITRERÍA, DEL KM. 0+000 AL KM. 0+960	mar-17	abr-17	9.99	0.96	CONCLUIDAS 2013-2017	16092100004	---	CONSERVACIÓN DE CAMINOS RURALES Y ALIMENTADORES
625	LOMA LARGA (EJIDO SAN MATEO COAPEXCO) DEL KM. 0+000 AL KM. 1+0000	mar-17	abr-17	4.94	1	CONCLUIDAS 2013-2017	16092100004	---	CONSERVACIÓN DE CAMINOS RURALES Y ALIMENTADORES
626	CARR. COL. EMILIANO ZAPATA - SAN MARCOS NEPANTLA DEL KM. 4+000 AL KM. 4+500	mar-17	abr-17	2.22	0.5	CONCLUIDAS 2013-2017	16092100004	---	CONSERVACIÓN DE CAMINOS RURALES Y ALIMENTADORES
627	RINCON DE UGARTE - CERRO DE CACALOTEPEC DEL KM. 0+000 AL KM. 0+800	mar-17	may-17	6.22	0.8	CONCLUIDAS 2013-2017	16092100004	---	CONSERVACIÓN DE CAMINOS RURALES Y ALIMENTADORES

COORDINACIÓN GENERAL DE CENTROS SCT
DIRECCIÓN GENERAL ADJUNTA DE PLANEACIÓN Y DESARROLLO DE CENTROS SCT
SUBDIRECCIÓN DE INDICADORES DE GESTIÓN DE LOS CENTROS SCT



MES DE DIFUSIÓN: OCTUBRE DE 2018

LISTADO DE OBRAS EN EL ESTADO DE MÉXICO

BALANCE DE OBRAS EN LA ENTIDAD CON CIERRE A: SEPTIEMBRE DE 2018

No.	Denominación	Fecha Inicio	Fecha Termino	Inversión Total	Longitud (KM)	Situación actual	Registro de Cartera	PNI Publicado	Sector
628	SANTA ANA IXTLAHUACA - LA GUADALUPANA - PALOS AMARILLOS DEL KM. 8+720 AL KM. 9+520	mar-17	may-17	4.99	0.8	CONCLUIDAS 2013-2017	16092100004	---	CONSERVACIÓN DE CAMINOS RURALES Y ALIMENTADORES
629	CIRCUITO EJIDAL XOLOX DEL KM. 0+000 AL KM. 1+000	mar-17	may-17	4.95	1	CONCLUIDAS 2013-2017	16092100004	---	CONSERVACIÓN DE CAMINOS RURALES Y ALIMENTADORES
630	PASCUAL LUNA (E.K. 29.5 CARRETERA FEDERAL LOS REYES - LECHERIA) - CABECERA MUNICIPAL DEL KM. 0+000 AL KM. 1+150	mar-17	may-17	4.50	1.15	CONCLUIDAS 2013-2017	16092100004	---	CONSERVACIÓN DE CAMINOS RURALES Y ALIMENTADORES
631	CAMINO EMILIANO ZAPATA - E.C. (PARQUE NACIONAL) DEL KM. 0+000 AL KM. 0+500	mar-17	may-17	3.99	0.5	CONCLUIDAS 2013-2017	16092100004	---	CONSERVACIÓN DE CAMINOS RURALES Y ALIMENTADORES
632	REAL DEL BOSQUE MARISCALA DEL KM. 1+200 AL KM. 1+620	mar-17	may-17	3.99	0.42	CONCLUIDAS 2013-2017	16092100004	---	CONSERVACIÓN DE CAMINOS RURALES Y ALIMENTADORES
633	CAMINO A SAN MIGUEL AMEYALCO DEL KM 1+440 AL 1+728	mar-17	may-17	3.71	0.29	CONCLUIDAS 2013-2017	16092100004	---	CONSERVACIÓN DE CAMINOS RURALES Y ALIMENTADORES
634	KM. 49.9 (LA PUERTA - SULTEPEC) - RASTROJO LARGO - HUAYATENCO DEL KM. 8+000 AL KM. 8+900	mar-17	may-17	3.49	0.9	CONCLUIDAS 2013-2017	16092100004	---	CONSERVACIÓN DE CAMINOS RURALES Y ALIMENTADORES
635	VUELTA DEL AGUA - ZACUALPAN DEL KM. 0+000 AL KM. 0+850	mar-17	may-17	3.48	0.85	CONCLUIDAS 2013-2017	16092100004	---	CONSERVACIÓN DE CAMINOS RURALES Y ALIMENTADORES
636	E.C. (TOLUCA - ATLACOMULCO) - LOS REYES DEL KM. 1+350 AL KM. 2+200	mar-17	may-17	5.64	0.85	CONCLUIDAS 2013-2017	16092100004	---	CONSERVACIÓN DE CAMINOS RURALES Y ALIMENTADORES
637	EC (VILLA VICTORIA-EL ORO)-YONDESE DEL CEDRO DEL KM. 0+000 AL KM. 1+000	mar-17	may-17	3.99	1	CONCLUIDAS 2013-2017	16092100004	---	CONSERVACIÓN DE CAMINOS RURALES Y ALIMENTADORES
638	E.C. (IXTLAHUACA - JILOTEPEC) - BUSIO - PALMITO - HUAPANGO DEL KM 4+800 AL 5+800	mar-17	may-17	3.98	1	CONCLUIDAS 2013-2017	16092100004	---	CONSERVACIÓN DE CAMINOS RURALES Y ALIMENTADORES

COORDINACIÓN GENERAL DE CENTROS SCT
DIRECCIÓN GENERAL ADJUNTA DE PLANEACIÓN Y DESARROLLO DE CENTROS SCT
SUBDIRECCIÓN DE INDICADORES DE GESTIÓN DE LOS CENTROS SCT



MES DE DIFUSIÓN: OCTUBRE DE 2018

LISTADO DE OBRAS EN EL ESTADO DE MÉXICO

BALANCE DE OBRAS EN LA ENTIDAD CON CIERRE A: SEPTIEMBRE DE 2018

No.	Denominación	Fecha Inicio	Fecha Termino	Inversión Total	Longitud (KM)	Situación actual	Registro de Cartera	PNI Publicado	Sector
639	EL ALAMO - LOMA DEL PINO DEL KM. 0+000 AL KM. 1+000	mar-17	may-17	4.01	1	CONCLUIDAS 2013-2017	16092100004	---	CONSERVACIÓN DE CAMINOS RURALES Y ALIMENTADORES
640	EL TEPOZAN - SAN PEDRO DENXHI DEL KM. 2+300 AL KM. 5+000	mar-17	jun-17	6.78	2.7	CONCLUIDAS 2013-2017	16092100004	---	CONSERVACIÓN DE CAMINOS RURALES Y ALIMENTADORES
641	E.C. (TOLUCA – ATLACOMULCO) – SANTA MARÍA ENDARE DEL KM. 1+850 AL KM. 3+000	mar-17	jun-17	6.20	1.15	CONCLUIDAS 2013-2017	16092100004	---	CONSERVACIÓN DE CAMINOS RURALES Y ALIMENTADORES
642	EL GAVILAN - TOLTECA DEL KM. 0+000 AL KM. 1+200	mar-17	jun-17	6.15	1.2	CONCLUIDAS 2013-2017	16092100004	---	CONSERVACIÓN DE CAMINOS RURALES Y ALIMENTADORES
643	HUIZACHE - EL BANCO DEL KM. 0+000 AL KM. 1+300	mar-17	jun-17	5.99	1.3	CONCLUIDAS 2013-2017	16092100004	---	CONSERVACIÓN DE CAMINOS RURALES Y ALIMENTADORES
644	ENT. (JILOTEPEC - MARAVILLAS) - TECOLAPAN DEL KM. 0+000 AL KM. 1+300	mar-17	jun-17	5.99	2.3	CONCLUIDAS 2013-2017	16092100004	---	CONSERVACIÓN DE CAMINOS RURALES Y ALIMENTADORES
645	SAN ANTONIO NIXINI . PUEBLO NUEVO DEL KM. 0+000 AL KM. 1+200	mar-17	jun-17	5.52	1.2	CONCLUIDAS 2013-2017	16092100004	---	CONSERVACIÓN DE CAMINOS RURALES Y ALIMENTADORES
646	ACCESO PRINCIPAL A CRISTOS DEL KM. 0+000 AL KM. 0+680	mar-17	jun-17	5.17	1	CONCLUIDAS 2013-2017	16092100004	---	CONSERVACIÓN DE CAMINOS RURALES Y ALIMENTADORES
647	CARRETERA SAN MARCOS NEPANTLA - LA GARITA DEL KM. 0+700 AL KM. 1+850	mar-17	jun-17	4.46	1.15	CONCLUIDAS 2013-2017	16092100004	---	CONSERVACIÓN DE CAMINOS RURALES Y ALIMENTADORES
648	CAMINO A MOLINO DE LAS FLORES DEL KM. 0+000 AL KM. 0+500	mar-17	jun-17	3.01	0.5	CONCLUIDAS 2013-2017	16092100004	---	CONSERVACIÓN DE CAMINOS RURALES Y ALIMENTADORES
649	E.C. (CHIAUTLA - TEZOYUCA) - HACIENDA LA GRANDE DEL KM. 0+000 AL KM. 2+200	mar-17	jun-17	11.20	2.2	CONCLUIDAS 2013-2017	16092100004	---	CONSERVACIÓN DE CAMINOS RURALES Y ALIMENTADORES

COORDINACIÓN GENERAL DE CENTROS SCT
DIRECCIÓN GENERAL ADJUNTA DE PLANEACIÓN Y DESARROLLO DE CENTROS SCT
SUBDIRECCIÓN DE INDICADORES DE GESTIÓN DE LOS CENTROS SCT



MES DE DIFUSIÓN: OCTUBRE DE 2018

LISTADO DE OBRAS EN EL ESTADO DE MÉXICO

BALANCE DE OBRAS EN LA ENTIDAD CON CIERRE A: SEPTIEMBRE DE 2018

No.	Denominación	Fecha Inicio	Fecha Termino	Inversión Total	Longitud (KM)	Situación actual	Registro de Cartera	PNI Publicado	Sector
650	TONATICO - LA VEGA DEL KM. 0+900 AL KM. 2+900	mar-17	jun-17	9.93	2	CONCLUIDAS 2013-2017	16092100004	---	CONSERVACIÓN DE CAMINOS RURALES Y ALIMENTADORES
651	IXTAPAN - SAN ALEJO DEL KM. 8+000 AL KM. 10+000	mar-17	jun-17	7.99	2	CONCLUIDAS 2013-2017	16092100004	---	CONSERVACIÓN DE CAMINOS RURALES Y ALIMENTADORES
652	CAMINO LA FABRICA-LOS BULBOS-EL ISLOTE DEL KM 0+000 0+700 CONCRETO HIDRAULICO	mar-17	jun-17	4.08	0.7	CONCLUIDAS 2013-2017	16092100004	---	CONSERVACIÓN DE CAMINOS RURALES Y ALIMENTADORES
653	LOMA LARGA (EJIDO SAN MATEO COAPEXCO) DEL KM. 1+000 AL KM. 1+500	mar-17	jun-17	2.91	0.5	CONCLUIDAS 2013-2017	16092100004	---	CONSERVACIÓN DE CAMINOS RURALES Y ALIMENTADORES
654	ACCESO A LA COMUNIDAD DE BOSHESDA DEL KM. 0+060 AL KM. 1+800	mar-17	jun-17	8.61	1.74	CONCLUIDAS 2013-2017	16092100004	---	CONSERVACIÓN DE CAMINOS RURALES Y ALIMENTADORES
655	LA PARADA SAN ISIDRO DEL BOSQUE DEL KM. 0+000 AL KM. 1+600	mar-17	jun-17	6.99	1.6	CONCLUIDAS 2013-2017	16092100004	---	CONSERVACIÓN DE CAMINOS RURALES Y ALIMENTADORES
656	SAN FELIPE COAMANGO - CAMINO CENTRO HACIA EL PANTEÓN (CONCRETO HIDRÁULICO) DEL KM. 0+000 AL KM. 1+400	mar-17	jun-17	6.97	1.4	CONCLUIDAS 2013-2017	16092100004	---	CONSERVACIÓN DE CAMINOS RURALES Y ALIMENTADORES
657	E.C. TOLUCA - TENANGO - CUATRO ZURCOS, DEL KM. 0+000 AL KM. 0+780	may-17	jun-17	6.92	0.78	CONCLUIDAS 2013-2017	16092100004	---	CONSERVACIÓN DE CAMINOS RURALES Y ALIMENTADORES
658	CAMINO A OCAMPO, TRAMO DEL KM. 0+000 AL KM. 1+000	may-17	jun-17	5.32	1	CONCLUIDAS 2013-2017	16092100004	---	CONSERVACIÓN DE CAMINOS RURALES Y ALIMENTADORES
659	TEQUEXQUINAHUAC - SAN DIEGUITO DEL KM. 0+000 AL KM. 1+200	may-17	jun-17	4.79	1.2	CONCLUIDAS 2013-2017	16092100004	---	CONSERVACIÓN DE CAMINOS RURALES Y ALIMENTADORES
660	JALAPA - URUAPAN - BARRIDO LA CAÑADA, DEL KM. 0+000 AL KM. 0+780	may-17	jun-17	2.59	0.78	CONCLUIDAS 2013-2017	16092100004	---	CONSERVACIÓN DE CAMINOS RURALES Y ALIMENTADORES

COORDINACIÓN GENERAL DE CENTROS SCT
DIRECCIÓN GENERAL ADJUNTA DE PLANEACIÓN Y DESARROLLO DE CENTROS SCT
SUBDIRECCIÓN DE INDICADORES DE GESTIÓN DE LOS CENTROS SCT



MES DE DIFUSIÓN: OCTUBRE DE 2018

LISTADO DE OBRAS EN EL ESTADO DE MÉXICO

BALANCE DE OBRAS EN LA ENTIDAD CON CIERRE A: SEPTIEMBRE DE 2018

No.	Denominación	Fecha Inicio	Fecha Termino	Inversión Total	Longitud (KM)	Situación actual	Registro de Cartera	PNI Publicado	Sector
661	CARRIL ZOQUIAPAN E.C.(MEXICO-PUEBLA) DEL KM. 0+000 AL KM. 1+000	mar-17	jul-17	10.09	1	CONCLUIDAS 2013-2017	16092100004	---	CONSERVACIÓN DE CAMINOS RURALES Y ALIMENTADORES
662	TECAMAC RANCHO AZUL DEL KM. 1+000 AL KM. 1+870	mar-17	jul-17	6.51	0.87	CONCLUIDAS 2013-2017	16092100004	---	CONSERVACIÓN DE CAMINOS RURALES Y ALIMENTADORES
663	SAN FRANCISCO ACUEXCOMAC - E.C. TEXCOCO LECHERIA DEL KM. 0+000 AL KM. 0+740	may-17	jul-17	10.42	0.74	CONCLUIDAS 2013-2017	16092100004	---	CONSERVACIÓN DE CAMINOS RURALES Y ALIMENTADORES
664	LUIS DONALDO COLOSIO DEL KM. 0+000 AL KM. 0+820	may-17	jul-17	5.49	0.82	CONCLUIDAS 2013-2017	16092100004	---	CONSERVACIÓN DE CAMINOS RURALES Y ALIMENTADORES
665	AZCAPOTZALCO - SAN ISIDRO, TRAMO: DEL KM. 0+130 AL KM. 0+730	may-17	jul-17	4.30	0.6	CONCLUIDAS 2013-2017	16092100004	---	CONSERVACIÓN DE CAMINOS RURALES Y ALIMENTADORES
666	ACCESO PRINCIPAL A CRISTOS DEL KM. 0+680 AL KM. 1+020	may-17	jul-17	3.49	0.34	CONCLUIDAS 2013-2017	16092100004	---	CONSERVACIÓN DE CAMINOS RURALES Y ALIMENTADORES
667	ANTIGUO CAMINO A MALINALCO DEL KM. 0+000 AL KM. 0+300	may-17	jul-17	1.79	0.3	CONCLUIDAS 2013-2017	16092100004	---	CONSERVACIÓN DE CAMINOS RURALES Y ALIMENTADORES
668	ATENGUILLO CHIAUTLA - PAPALOTLA DEL KM. 0+000 AL KM. 1+100	may-17	jul-17	6.23	1.1	CONCLUIDAS 2013-2017	16092100004	---	CONSERVACIÓN DE CAMINOS RURALES Y ALIMENTADORES
669	TONATICO - LOS AMATES, DEL KM. 0+000 AL KM. 1+700	may-17	jul-17	5.95	1.7	CONCLUIDAS 2013-2017	16092100004	---	CONSERVACIÓN DE CAMINOS RURALES Y ALIMENTADORES
670	SAN JUAN COAJOMULCO - SANTIAGO CASANDEJE - EL CRUCERO, DEL KM. 3+000 AL KM. 4+120	may-17	jul-17	5.20	1.12	CONCLUIDAS 2013-2017	16092100004	---	CONSERVACIÓN DE CAMINOS RURALES Y ALIMENTADORES
671	PARAJE TIERRA BLANCA DEL KM. 0+000 AL KM. 1+000	may-17	jul-17	4.99	1	CONCLUIDAS 2013-2017	16092100004	---	CONSERVACIÓN DE CAMINOS RURALES Y ALIMENTADORES

COORDINACIÓN GENERAL DE CENTROS SCT
DIRECCIÓN GENERAL ADJUNTA DE PLANEACIÓN Y DESARROLLO DE CENTROS SCT
SUBDIRECCIÓN DE INDICADORES DE GESTIÓN DE LOS CENTROS SCT



MES DE DIFUSIÓN: OCTUBRE DE 2018

LISTADO DE OBRAS EN EL ESTADO DE MÉXICO

BALANCE DE OBRAS EN LA ENTIDAD CON CIERRE A: SEPTIEMBRE DE 2018

No.	Denominación	Fecha Inicio	Fecha Termino	Inversión Total	Longitud (KM)	Situación actual	Registro de Cartera	PNI Publicado	Sector
672	DEDENI DOLORES - SAN LORENZO NENAMICOYAN, DEL KM. 0+000 AL KM. 0+800	may-17	jul-17	4.96	0.8	CONCLUIDAS 2013-2017	16092100004	---	CONSERVACIÓN DE CAMINOS RURALES Y ALIMENTADORES
673	MAGUEYCITOS - E.C.E. NO. 13 - PARAJE LOS PINOS, DEL KM. 0+000 AL KM. 0+900	may-17	jul-17	3.98	0.9	CONCLUIDAS 2013-2017	16092100004	---	CONSERVACIÓN DE CAMINOS RURALES Y ALIMENTADORES
674	E.C. (HUAPANGO - EL PALMITO) - LA HUARACHA, DEL KM. 0+000 AL KM. 0+900	may-17	jul-17	3.98	0.8	CONCLUIDAS 2013-2017	16092100004	---	CONSERVACIÓN DE CAMINOS RURALES Y ALIMENTADORES
675	EL CARMEN - SAN PEDRO BUENOS AIRES, DEL KM. 0+000 AL KM. 1 +400	may-17	jul-17	3.49	1.4	CONCLUIDAS 2013-2017	16092100004	---	CONSERVACIÓN DE CAMINOS RURALES Y ALIMENTADORES
676	SAN ISIDRO - E.C. CAMINO VIEJO A SAN SEBASTIAN, TRAMO: DEL KM. 0+200 AL KM. 0+982	may-17	ago-17	8.10	0.78	CONCLUIDAS 2013-2017	16092100004	---	CONSERVACIÓN DE CAMINOS RURALES Y ALIMENTADORES
677	MOTOR - PILARES - EL AZAFRAN, DEL KM. 8+500 AL KM. 10+700	42857	ago-17	7.43	2.2	CONCLUIDAS 2013-2017	16092100004	---	CONSERVACIÓN DE CAMINOS RURALES Y ALIMENTADORES
678	SAN LORENZO TLACOTEPEC-MANTO DEL RIO, TRAMO DEL KM. 0+000 AL KM. 3+540	may-17	ago-17	6.26	4.64	CONCLUIDAS 2013-2017	16092100004	---	CONSERVACIÓN DE CAMINOS RURALES Y ALIMENTADORES
679	E.K. 6.3 (ACAMBAY - TEMASCALCINGO) -TIXMADEJE DEL KM. 0+000 AL KM. 1+300	may-17	ago-17	4.88	1.3	CONCLUIDAS 2013-2017	16092100004	---	CONSERVACIÓN DE CAMINOS RURALES Y ALIMENTADORES
680	CHOSTO DE LOS JARROS - (BOBASHI DE GUADALUPE - SAN BARTOLO LANZADOS) DEL KM. 0+000 AL KM. 2+100	may-17	ago-17	3.71	2.1	CONCLUIDAS 2013-2017	16092100004	---	CONSERVACIÓN DE CAMINOS RURALES Y ALIMENTADORES
681	METEPEC - ZACANGO - SAN MARCOS DE LA CRUZ DEL KM. 7+400 AL KM. 8+400	may-17	sep-17	4.24	1	CONCLUIDAS 2013-2017	16092100004	---	CONSERVACIÓN DE CAMINOS RURALES Y ALIMENTADORES
682	SAN GASPAR TLAHUELILPAN - CHAPULTEPEC DEL KM. 0+000 AL KM. 1 +000	may-17	sep-17	4.24	1	CONCLUIDAS 2013-2017	16092100004	---	CONSERVACIÓN DE CAMINOS RURALES Y ALIMENTADORES

COORDINACIÓN GENERAL DE CENTROS SCT
DIRECCIÓN GENERAL ADJUNTA DE PLANEACIÓN Y DESARROLLO DE CENTROS SCT
SUBDIRECCIÓN DE INDICADORES DE GESTIÓN DE LOS CENTROS SCT



MES DE DIFUSIÓN: OCTUBRE DE 2018

LISTADO DE OBRAS EN EL ESTADO DE MÉXICO

BALANCE DE OBRAS EN LA ENTIDAD CON CIERRE A: SEPTIEMBRE DE 2018

No.	Denominación	Fecha Inicio	Fecha Termino	Inversión Total	Longitud (KM)	Situación actual	Registro de Cartera	PNI Publicado	Sector
683	E.C. (TOLUCA - TENANGO - SAN LUCAS TEPEMAJALCO) - CAMINO VIEJO A CALIMAYA DEL KM. 0+000 AL KM. 0+445	may-17	sep-17	3.68	0.44	CONCLUIDAS 2013-2017	16092100004	---	CONSERVACIÓN DE CAMINOS RURALES Y ALIMENTADORES
684	SOLANOS - CAPULHUAC DEL KM. 0+775 AL KM. 1+475	jul-17	sep-17	4.30	0.7	CONCLUIDAS 2013-2017	16092100004	---	CONSERVACIÓN DE CAMINOS RURALES Y ALIMENTADORES
685	CALLE 16 DE SEPTIEMBRE DEL KM. 0+380 AL KM. 0+650	jul-17	sep-17	1.66	0.27	CONCLUIDAS 2013-2017	16092100004	---	CONSERVACIÓN DE CAMINOS RURALES Y ALIMENTADORES
686	EL GAVILAN - TOLTECA, DEL KM. 1+200 AL KM. 2+800	ago-17	sep-17	12.83	1.6	CONCLUIDAS 2013-2017	16092100004	---	CONSERVACIÓN DE CAMINOS RURALES Y ALIMENTADORES
687	MEDIANIA CHIAUTLA – CHICONCUAC, DEL KM. 0+000 AL KM. 1+000	ago-17	sep-17	5.81	1	CONCLUIDAS 2013-2017	16092100004	---	CONSERVACIÓN DE CAMINOS RURALES Y ALIMENTADORES
688	E.C. MACARIO ROA - JABO OROZCO - COL. LAVADEROS DEL KM. 0+000 AL KM. 0+650	ago-17	sep-17	3.37	0.65	CONCLUIDAS 2013-2017	16092100004	---	CONSERVACIÓN DE CAMINOS RURALES Y ALIMENTADORES
689	SANTA CRUZ AYOTUSCO - SAN JUAN HUILOTEAPAN DEL KM. 0+000 AL KM. 1+779	may-17	oct-17	3.70	1.77	CONCLUIDAS 2013-2017	16092100004	---	CONSERVACIÓN DE CAMINOS RURALES Y ALIMENTADORES
690	LIBRAMIENTO VIAL SAN PEDRO TECHUCHULCO, DEL KM. 0+000 AL KM. 0+900	ago-17	oct-17	7.28	0.9	CONCLUIDAS 2013-2017	16092100004	---	CONSERVACIÓN DE CAMINOS RURALES Y ALIMENTADORES
691	CONSTRUCCIÓN DE PUENTE PEATONAL A BASE DE ESTRUCTURA METÁLICA EN CARRETERA FEDERAL MEXICO • PUEBLA EN EL KM. 11+200 CRUCE CON AV. PASO ANTORCHISTA	ago-17	oct-17	7.22	PUENTE	CONCLUIDAS 2013-2017	16092100004	---	CONSERVACIÓN DE CAMINOS RURALES Y ALIMENTADORES
692	LA LABOR DE ZARAGOZA, DEL KM. 0+000 AL KM. 0+800	ago-17	oct-17	4.98	0.8	CONCLUIDAS 2013-2017	16092100004	---	CONSERVACIÓN DE CAMINOS RURALES Y ALIMENTADORES
693	CIRCUITO BENITO JUÁREZ - CAMINO A SANTA MARIA JAJALPA - MONICA PRETILLINI - SANTOS DEGOLLADO, DEL KM. 0+000 AL KM. 0+700	ago-17	oct-17	4.75	0.7	CONCLUIDAS 2013-2017	16092100004	---	CONSERVACIÓN DE CAMINOS RURALES Y ALIMENTADORES

COORDINACIÓN GENERAL DE CENTROS SCT
DIRECCIÓN GENERAL ADJUNTA DE PLANEACIÓN Y DESARROLLO DE CENTROS SCT
SUBDIRECCIÓN DE INDICADORES DE GESTIÓN DE LOS CENTROS SCT



MES DE DIFUSIÓN: OCTUBRE DE 2018

LISTADO DE OBRAS EN EL ESTADO DE MÉXICO

BALANCE DE OBRAS EN LA ENTIDAD CON CIERRE A: SEPTIEMBRE DE 2018

No.	Denominación	Fecha Inicio	Fecha Termino	Inversión Total	Longitud (KM)	Situación actual	Registro de Cartera	PNI Publicado	Sector
694	E.C. (ATLACOMULCO-ACAMBAY) -CAMINO HACIA LA ESCUELA PREPARATORIA OFICIAL NO. 109, DEL KM. 0+050 AL KM. 0+400	ago-17	oct-17	2.68	0.35	CONCLUIDAS 2013-2017	16092100004	---	CONSERVACIÓN DE CAMINOS RURALES Y ALIMENTADORES
695	E.C. (ATLACOMULCO • ACAMBAY) • PROLONGACIÓN DE ALLENDE, DEL KM. 0+500 AL KM. 0+830	ago-17	oct-17	2.56	0.33	CONCLUIDAS 2013-2017	16092100004	---	CONSERVACIÓN DE CAMINOS RURALES Y ALIMENTADORES
696	SAN FRANCISCO - CHICONCUAC, DEL KM. 0+000 AL KM. 1+350	ago-17	oct-17	12.96	1.3	CONCLUIDAS 2013-2017	16092100004	---	CONSERVACIÓN DE CAMINOS RURALES Y ALIMENTADORES
697	LIBRAMIENTO JOQUICINGO - EL GUARDA DE GUERRERO, DEL KM 0+000 AL KM 1+300	ago-17	oct-17	9.33	1.3	CONCLUIDAS 2013-2017	16092100004	---	CONSERVACIÓN DE CAMINOS RURALES Y ALIMENTADORES
698	CARRETERA FEDERAL MEXICO - PUEBLA KM. 14+100 CRUCE CON AV. 21 DE MARZO	ago-17	oct-17	7.55	PUENTE	CONCLUIDAS 2013-2017	16092100004	---	CONSERVACIÓN DE CAMINOS RURALES Y ALIMENTADORES
699	BULEVAR ENTRADA PRINCIPAL A TEPETLAXTOC, DEL KM. 0+900 AL KM. 1+700	ago-17	oct-17	7.50	0.8	CONCLUIDAS 2013-2017	16092100004	---	CONSERVACIÓN DE CAMINOS RURALES Y ALIMENTADORES
700	ZACUALPAN -TETZICAPAN, DEL KM. 0+000 AL KM. 1+000	ago-17	oct-17	6.72	1	CONCLUIDAS 2013-2017	16092100004	---	CONSERVACIÓN DE CAMINOS RURALES Y ALIMENTADORES
701	PASCUAL LUNA (E.K. 29.5 CARRETERA FEDERAL LOS REYES - LECHERIA) - CABECERA MUNICIPAL DEL KM. 1+150 AL KM. 2+300	ago-17	oct-17	5.99	1.15	CONCLUIDAS 2013-2017	16092100004	---	CONSERVACIÓN DE CAMINOS RURALES Y ALIMENTADORES
702	SAUCES DEL KM. 0+000 AL KM. 0+550	ago-17	oct-17	5.15	0.55	CONCLUIDAS 2013-2017	16092100004	---	CONSERVACIÓN DE CAMINOS RURALES Y ALIMENTADORES
703	SAN FRANCISCO ACAZUCHITLALTONGO DEL KM. 0+000 AL KM. 2+500	ago-17	oct-17	4.85	2.5	CONCLUIDAS 2013-2017	16092100004	---	CONSERVACIÓN DE CAMINOS RURALES Y ALIMENTADORES
704	NARCIZO MENDOZA, DEL KM. 0+000 AL KM. 0+500	ago-17	oct-17	4.68	0.5	CONCLUIDAS 2013-2017	16092100004	---	CONSERVACIÓN DE CAMINOS RURALES Y ALIMENTADORES

COORDINACIÓN GENERAL DE CENTROS SCT
DIRECCIÓN GENERAL ADJUNTA DE PLANEACIÓN Y DESARROLLO DE CENTROS SCT
SUBDIRECCIÓN DE INDICADORES DE GESTIÓN DE LOS CENTROS SCT



MES DE DIFUSIÓN: OCTUBRE DE 2018

LISTADO DE OBRAS EN EL ESTADO DE MÉXICO

BALANCE DE OBRAS EN LA ENTIDAD CON CIERRE A: SEPTIEMBRE DE 2018

No.	Denominación	Fecha Inicio	Fecha Termino	Inversión Total	Longitud (KM)	Situación actual	Registro de Cartera	PNI Publicado	Sector
705	E.C. (SANTA ANA NICHÍ - SAN MIGUEL LA LABOR - SAN NICOLÁS GUADALUPE) - TRES ESTRELLAS, DEL KM. 0+130 AL KM. 1+130	may-17	nov-17	6.98	1	CONCLUIDAS 2013-2017	16092100004	---	CONSERVACIÓN DE CAMINOS RURALES Y ALIMENTADORES
706	E.C. (CHIAUTLA - TEZOYUCA) - HACIENDA LA GRANDE DEL KM. 2+200 AL KM. 4+100	ago-17	nov-17	13.63	2.9	CONCLUIDAS 2013-2017	15092100001	---	CONSERVACIÓN DE CAMINOS RURALES Y ALIMENTADORES
707	PAPALOTLA - E.C. (CHIAUTLA -TEZOYUCA), DEL KM. 0+000 AL KM. 1+800	ago-17	nov-17	12.91	1.8	CONCLUIDAS 2013-2017	16092100004	---	CONSERVACIÓN DE CAMINOS RURALES Y ALIMENTADORES
708	PARAJE TIERRA BLANCA DEL KM. 1+100 AL KM. 3+000	ago-17	nov-17	9.70	2.9	CONCLUIDAS 2013-2017	16092100004	---	CONSERVACIÓN DE CAMINOS RURALES Y ALIMENTADORES
709	E.C. (ATLACOMULCO -ACAMBAY)- LA CAMELIA - E.C.(LIBRAMIENTO ACAMBAY), DEL KM. 0+350 AL KM. 1+350	ago-17	nov-17	7.17	1	CONCLUIDAS 2013-2017	16092100004	---	CONSERVACIÓN DE CAMINOS RURALES Y ALIMENTADORES
710	EMILIANO ZAPATA - E.C. (PARQUE NACIONAL), DEL KM 0+500 AL KM 0+630	ago-17	nov-17	0.93	0.13	CONCLUIDAS 2013-2017	16092100004	---	CONSERVACIÓN DE CAMINOS RURALES Y ALIMENTADORES
711	LA FÁBRICA - BULBOS - EL ISLOTE DEL KM. 0+700 AL KM. 1+150 Y TRABAJOS COMPLEMENTARIOS DEL KM. 0+600 AL KM. 0+700.	sep-17	nov-17	4.10	1	CONCLUIDAS 2013-2017	16092100004	---	CONSERVACIÓN DE CAMINOS RURALES Y ALIMENTADORES
712	EL OCOTAL - JAGUEY - EL PLAN DEL KM. 0+000 AL KM. 0+600	42996	nov-17	3.67	0.6	CONCLUIDAS 2013-2017	16092100004	---	CONSERVACIÓN DE CAMINOS RURALES Y ALIMENTADORES
713	SAN MATEO EL VIEJO - SAN JUAN DE LOS JARROS DEL KM. 2+400 AL KM. 5+500.	sep-17	dic-17	14.29	3.1	CONCLUIDAS 2013-2017	16092100004	---	CONSERVACIÓN DE CAMINOS RURALES Y ALIMENTADORES
714	SAN PEDRO POTLA - SAN FRANCISCO TEPEOLULCO DEL KM. 2+200 AL KM. 4+000.	sep-17	dic-17	10.73	1.8	CONCLUIDAS 2013-2017	16092100004	---	CONSERVACIÓN DE CAMINOS RURALES Y ALIMENTADORES
715	E.C. (TOLUCA - ATLACOMULCO) - LOS REYES, DEL KM. 0+000 AL KM. 1+350	sep-17	dic-17	7.39	1.35	CONCLUIDAS 2013-2017	16092100004	---	CONSERVACIÓN DE CAMINOS RURALES Y ALIMENTADORES

COORDINACIÓN GENERAL DE CENTROS SCT
DIRECCIÓN GENERAL ADJUNTA DE PLANEACIÓN Y DESARROLLO DE CENTROS SCT
SUBDIRECCIÓN DE INDICADORES DE GESTIÓN DE LOS CENTROS SCT



MES DE DIFUSIÓN: OCTUBRE DE 2018

LISTADO DE OBRAS EN EL ESTADO DE MÉXICO

BALANCE DE OBRAS EN LA ENTIDAD CON CIERRE A: SEPTIEMBRE DE 2018

No.	Denominación	Fecha Inicio	Fecha Termino	Inversión Total	Longitud (KM)	Situación actual	Registro de Cartera	PNI Publicado	Sector
716	EMILIO PORTES GIL DEL KM. 5+600 AL KM 7+100	42996	dic-17	6.48	1.5	CONCLUIDAS 2013-2017	16092100004	---	CONSERVACIÓN DE CAMINOS RURALES Y ALIMENTADORES
717	SAN PABLO - RINCON DE DIOS DEL KM 0+000 AL 1+300	mar-18	may-18	8.00	SEÑALAMIENTO	CONCLUIDAS 2018	17092100003	---	CONSERVACIÓN DE CAMINOS RURALES Y ALIMENTADORES
718	LOS SAUCES - BOTI 2DA ETAPA 2+000 AL 3+700	mar-18	jun-18	7.60	1.7	CONCLUIDAS 2018	17092100003	---	CONSERVACIÓN DE CAMINOS RURALES Y ALIMENTADORES
719	E.C. KM 56+200 CAR FED (TOLUCA TAXCO)- DISTRIBUIDOR VIAL LOS REYES 2.2 KM.	may-18	jun-18	8.79	2.2	CONCLUIDAS 2018	17092100003	---	CONSERVACIÓN DE CAMINOS RURALES Y ALIMENTADORES
720	CAMINO A LAS PARCELAS DEL KM 0+00 AL 1+700	mar-18	jun-18	9.00	0.8	CONCLUIDAS 2018	17092100003	---	CONSERVACIÓN DE CAMINOS RURALES Y ALIMENTADORES
721	CAMINO: E.K. 26 (ATLACOMULCO - VILLA DEL CARBON) - SAN BARTOLO MORELOS, DEL KM. 0+000 AL KM. 1 +500	mar-18	jun-18	7.00	1.5	CONCLUIDAS 2018	17092100003	---	CONSERVACIÓN DE CAMINOS RURALES Y ALIMENTADORES
722	POLOTITLAN - LA ESTACION DEL 0+000 AL 1+500	mar-18	jun-18	7.00	1.5	CONCLUIDAS 2018	17092100003	---	CONSERVACIÓN DE CAMINOS RURALES Y ALIMENTADORES
723	CAMINO A SAN BUENAVISTA TRAMOS DEL KM 0+000 A 0+220 Y DEL 0+580 AL 2+000	mar-18	jun-18	7.00	0.44	CONCLUIDAS 2018	17092100003	---	CONSERVACIÓN DE CAMINOS RURALES Y ALIMENTADORES
724	SAN GABRIEL ZEPAYAUTLA-SAN JUAN XOCHICA DEL KM 0+000 AL 1+600	43175	jul-18	5.00	1.6	CONCLUIDAS 2018	17092100003	---	CONSERVACIÓN DE CAMINOS RURALES Y ALIMENTADORES
725	CAMINO: TOTOLMAJAC - MATLAZINCAS, CON UNA LONGITUD DE 4 KM,	abr-18	jul-18	7.00	4	CONCLUIDAS 2018	17092100003	---	CONSERVACIÓN DE CAMINOS RURALES Y ALIMENTADORES
726	SANTA ROSA - LAS LAJAS DEL KM 3+900 AL 5+900	mar-18	jul-18	10.00	2	CONCLUIDAS 2018	17092100003	---	CONSERVACIÓN DE CAMINOS RURALES Y ALIMENTADORES

COORDINACIÓN GENERAL DE CENTROS SCT
DIRECCIÓN GENERAL ADJUNTA DE PLANEACIÓN Y DESARROLLO DE CENTROS SCT
SUBDIRECCIÓN DE INDICADORES DE GESTIÓN DE LOS CENTROS SCT



MES DE DIFUSIÓN: OCTUBRE DE 2018

LISTADO DE OBRAS EN EL ESTADO DE MÉXICO

BALANCE DE OBRAS EN LA ENTIDAD CON CIERRE A: SEPTIEMBRE DE 2018

No.	Denominación	Fecha Inicio	Fecha Termino	Inversión Total	Longitud (KM)	Situación actual	Registro de Cartera	PNI Publicado	Sector
727	E.C. KM 60+200 CAR FED (TOLUCA TAXCO) - ZACANGOCON UNA LONGITUD DE 3.7 KM	may-18	jul-18	8.79	3.7 KM	CONCLUIDAS 2018	17092100003	---	CONSERVACIÓN DE CAMINOS RURALES Y ALIMENTADORES
728	CAMINO: MATLAZINCAS -SAN PEDRO BUENOS AIRES - PORFIRIO DIAZ, CON UNA LONGITUD DE 3 KM	abr-18	jul-18	5.00	3	CONCLUIDAS 2018	17092100003	---	CONSERVACIÓN DE CAMINOS RURALES Y ALIMENTADORES
729	CAMINO: PORFIRIO DIAZ - E.C. AGUAMARGA, CON UNA LONGITUD DE 3 KM	abr-18	ago-18	9.00	3	CONCLUIDAS 2018	17092100003	---	CONSERVACIÓN DE CAMINOS RURALES Y ALIMENTADORES
730	E.C. AGUA AMARGA- COATEPEC HARINAS CON LONG. DE 3.0 KM	abr-18	ago-18	8.00	SEÑALAMIENTO	CONCLUIDAS 2018	17092100003	---	CONSERVACIÓN DE CAMINOS RURALES Y ALIMENTADORES
731	SANTIAGUITO-PAPALOTLA DEL KM 0+000 AL 2+000	may-18	ago-18	7.00	2	CONCLUIDAS 2018	17092100003	---	CONSERVACIÓN DE CAMINOS RURALES Y ALIMENTADORES
732	STA. MA. NATIVITAS-SAN DIEGUITO XOCHIMANGA DEL KM 0+000 AL 1+350	may-18	ago-18	5.60	1.35	CONCLUIDAS 2018	17092100003	---	CONSERVACIÓN DE CAMINOS RURALES Y ALIMENTADORES
733	LOS SAUCES - BOTI 1ER ETAPA 0+000 AL 1+070 Y DE 1+670 AL 2+600	mar-18	ago-18	9.00	0.8	CONCLUIDAS 2018	17092100003	---	CONSERVACIÓN DE CAMINOS RURALES Y ALIMENTADORES
734	BARRIO SAN AGUSTIN (CAPILLA) - BARRIO SAN JUAN (ARRASTRADERO) DEL KM 0+000 AL 1+000	mar-18	ago-18	7.49	1	CONCLUIDAS 2018	17092100003	---	CONSERVACIÓN DE CAMINOS RURALES Y ALIMENTADORES
735	CAMINO LA ASUNCION - CASA BLANCA - MALVINAS DEL 0+000 AL 2+500	mar-18	ago-18	7.00	0.3	CONCLUIDAS 2018	17092100003	---	CONSERVACIÓN DE CAMINOS RURALES Y ALIMENTADORES
736	JIQUIPILCO - PORTEZUELO DEL KM 1+650 AL 3+950	mar-18	ago-18	7.00	2.6	CONCLUIDAS 2018	17092100003	---	CONSERVACIÓN DE CAMINOS RURALES Y ALIMENTADORES
737	POLOTITLAN - EL ALAMO DEL KM 0+000 AL 1+500	mar-18	ago-18	7.00	1.5	CONCLUIDAS 2018	17092100003	---	CONSERVACIÓN DE CAMINOS RURALES Y ALIMENTADORES

COORDINACIÓN GENERAL DE CENTROS SCT
DIRECCIÓN GENERAL ADJUNTA DE PLANEACIÓN Y DESARROLLO DE CENTROS SCT
SUBDIRECCIÓN DE INDICADORES DE GESTIÓN DE LOS CENTROS SCT



MES DE DIFUSIÓN: OCTUBRE DE 2018

LISTADO DE OBRAS EN EL ESTADO DE MÉXICO

BALANCE DE OBRAS EN LA ENTIDAD CON CIERRE A: SEPTIEMBRE DE 2018

No.	Denominación	Fecha Inicio	Fecha Terminó	Inversión Total	Longitud (KM)	Situación actual	Registro de Cartera	PNI Publicado	Sector
738	BENITO JUAREZ EMILIANO ZAPATA DEL KM. 0+00 AL 0+950	mar-18	ago-18	5.00	0.95	CONCLUIDAS 2018	17092100003	---	CONSERVACIÓN DE CAMINOS RURALES Y ALIMENTADORES
739	E.C. PERIFERICO TEXCOCO- SAN DIEGO(CALLE EMPEDRADILLO) DEL KM. 0+000 AL 0+400	may-18	ago-18	4.90	0.4	CONCLUIDAS 2018	17092100003	---	CONSERVACIÓN DE CAMINOS RURALES Y ALIMENTADORES
740	SAN DIEGO LA HUERTA - SAN FRANCISCO PUTLA DEL KM. 0+000 AL 1+400	mar-18	ago-18	4.84	2.1	CONCLUIDAS 2018	17092100003	---	CONSERVACIÓN DE CAMINOS RURALES Y ALIMENTADORES
741	SAN LORENZO TOXICO DEL KM 2+400 AL 3+500	mar-18	ago-18	7.00	1.1	CONCLUIDAS 2018	17092100003	---	CONSERVACIÓN DE CAMINOS RURALES Y ALIMENTADORES
742	EL TERRERO-LA AUDIENCIA DEL KM 0+000 AL 1+200	mar-18	sep-18	5.00	1.2	CONCLUIDAS 2018	17092100003	---	CONSERVACIÓN DE CAMINOS RURALES Y ALIMENTADORES
743	(CG-207) 7.46 KM DEREHABILITACIÓN DE AVENIDAS PRIMARIAS EN LOS MUNICIPIOS DEL ORIENTE	may-13	dic-13	436.70	83.06	INAUGURADAS 2013-2017	3350012 0909635	PNI276	CONSERVACIÓN DE CAMINOS RURALES Y ALIMENTADORES
744	LA ESPERANZA - LOS ARANA DEL KM. 0+000 AL KM. 1+200	mar-16	may-16	5.28	1.2	INAUGURADAS 2013-2017	15092100001	---	CONSERVACIÓN DE CAMINOS RURALES Y ALIMENTADORES
745	E.C. (SALAZAR-CAÑADA DE ALFEREZ) - PIEDRA GRANDE, TRAMO DEL KM 0+000 AL KM 0+792	mar-17	abr-17	7.18	0.79	INAUGURADAS 2013-2017	16092100004	---	CONSERVACIÓN DE CAMINOS RURALES Y ALIMENTADORES
746	BOULEVARD ENTRADA PRINCIPAL A TEPETLAXOCTOC DEL KM. 0+000 AL KM. 0+900	mar-17	may-17	7.96	0.9	INAUGURADAS 2013-2017	16092100004	---	CONSERVACIÓN DE CAMINOS RURALES Y ALIMENTADORES
747	SAN NICOLAS COATEPEC- XALATLACO DEL KM. 0+000 AL KM. 1+000	mar-17	may-17	3.48	1	INAUGURADAS 2013-2017	16092100004	---	CONSERVACIÓN DE CAMINOS RURALES Y ALIMENTADORES
748	E.C. (ATLACOMULCO - EL ORO) LA SOLEDAD - VENTA DEL AIRE DEL KM. 1+300 AL KM. 1+800	mar-17	may-17	4.34	0.5	INAUGURADAS 2013-2017	16092100004	---	CONSERVACIÓN DE CAMINOS RURALES Y ALIMENTADORES

COORDINACIÓN GENERAL DE CENTROS SCT
DIRECCIÓN GENERAL ADJUNTA DE PLANEACIÓN Y DESARROLLO DE CENTROS SCT
SUBDIRECCIÓN DE INDICADORES DE GESTIÓN DE LOS CENTROS SCT



MES DE DIFUSIÓN: OCTUBRE DE 2018

LISTADO DE OBRAS EN EL ESTADO DE MÉXICO

BALANCE DE OBRAS EN LA ENTIDAD CON CIERRE A: SEPTIEMBRE DE 2018

No.	Denominación	Fecha Inicio	Fecha Termino	Inversión Total	Longitud (KM)	Situación actual	Registro de Cartera	PNI Publicado	Sector
749	SAN JUAN TEACALCO-SAN CRISTÓBAL COLHOACÁN DEL KM. 16+800 AL KM. 18+900	mar-17	jun-17	7.43	2.1	INAUGURADAS 2013-2017	16092100004	---	CONSERVACIÓN DE CAMINOS RURALES Y ALIMENTADORES
750	E.C. (ATLACOMULCO - EL ORO) - SANTA MARIA CITENDEJE DEL KM. 1+550 AL KM. 2+300	mar-17	jun-17	6.15	0.75	INAUGURADAS 2013-2017	16092100004	---	CONSERVACIÓN DE CAMINOS RURALES Y ALIMENTADORES
751	SAN JOSÉ DEGUEDO - SANTA CRUZ, DEL KM. 0+000 AL KM. 1+200	may-17	jun-17	6.24	1.2	INAUGURADAS 2013-2017	16092100004	---	CONSERVACIÓN DE CAMINOS RURALES Y ALIMENTADORES
752	SANTA MARÍA NATIVITAS-SAN LORENZO CUAUHTENCO, DEL KM. 1+000 AL KM. 2+000	may-17	jul-17	3.49	1	INAUGURADAS 2013-2017	16092100004	---	CONSERVACIÓN DE CAMINOS RURALES Y ALIMENTADORES
753	BARRIO DE GUADALUPE - SAN LUCAS TUNCO, DEL KM. 0+376 AL KM. 1+436	may-17	sep-17	2.20	1.06	INAUGURADAS 2013-2017	16092100004	---	CONSERVACIÓN DE CAMINOS RURALES Y ALIMENTADORES
754	E.C. (TEXCOCO-LECHERIA)- RIVA PALACIO-MAGDALENA AV. NACIONAL DEL KM. 0+000 AL 1+950	may-18	oct-18	15.39	1	PROCESO 2018	17092100003	---	CONSERVACIÓN DE CAMINOS RURALES Y ALIMENTADORES
755	PAPALOTLA-PENTECOSTES (DEL EJIDO) DEL KM.0+000 AL 0+650	43236	oct-18	5.90	0.6	PROCESO 2018	17092100003	---	CONSERVACIÓN DE CAMINOS RURALES Y ALIMENTADORES
756	CAMINO SAN MARTIN EJIDOS DE TECAMAC DEL 0+000 AL 1+000	mar-18	oct-18	5.00	1	PROCESO 2018	17092100003	---	CONSERVACIÓN DE CAMINOS RURALES Y ALIMENTADORES
757	SANTA MARIA TECUANULCO -MANANTIALES (C. JUAREZ DEL KM. 0+000 AL 0+400	43236	oct-18	2.60	0.4	PROCESO 2018	17092100003	---	CONSERVACIÓN DE CAMINOS RURALES Y ALIMENTADORES
758	RECONSTRUCCIÓN DE PUENTES "LOS REYES ACOZAC" KM 45+800, CON UNA META DE UN PUENTE, CARRETERA TEXCOCO-ECATEPEC.	jul-18	oct-18	10.10	1 PUENTE	PROCESO 2018	17092100003	---	CONSERVACIÓN DE CAMINOS RURALES Y ALIMENTADORES
759	KM. 49.9 (LA PUERTA SULTEPEC) - RASTROJO LARGO - HUAYATENCO (TRAMOS AISLADOS) DEL KM 0+000 AL 10+000	mar-18	oct-18	10.00	59.9	PROCESO 2018	17092100003	---	CONSERVACIÓN DE CAMINOS RURALES Y ALIMENTADORES

**COORDINACIÓN GENERAL DE CENTROS SCT
DIRECCIÓN GENERAL ADJUNTA DE PLANEACIÓN Y DESARROLLO DE CENTROS SCT
SUBDIRECCIÓN DE INDICADORES DE GESTIÓN DE LOS CENTROS SCT**



MES DE DIFUSIÓN: OCTUBRE DE 2018

LISTADO DE OBRAS EN EL ESTADO DE MÉXICO

BALANCE DE OBRAS EN LA ENTIDAD CON CIERRE A: SEPTIEMBRE DE 2018

No.	Denominación	Fecha Inicio	Fecha Termino	Inversión Total	Longitud (KM)	Situación actual	Registro de Cartera	PNI Publicado	Sector
760	E.C. MEXICO-CUATLA-SAN DIEGO HUEHUECALCO DEL KM 0+000 AL 2+000	mar-18	oct-18	10.00	2	PROCESO 2018	17092100003	---	CONSERVACIÓN DE CAMINOS RURALES Y ALIMENTADORES
761	KM 109 (TOLUCA-PALMILLAS)-TEPOZAN(TRAMOS KM) 5+300 AL 5+900, DEL 8+400 AL 8+900 Y 11+200 AL 13+100	mar-18	oct-18	7.82	3	PROCESO 2018	17092100003	---	CONSERVACIÓN DE CAMINOS RURALES Y ALIMENTADORES
762	LA PROVIDENCIA - CABECERA MUNICIPAL (CRISTO REY)	ago-18	oct-18	5.00	---	PROCESO 2018	#N/A	---	CONSERVACIÓN DE CAMINOS RURALES Y ALIMENTADORES
763	SANTIAGUITO-PAPALOTLA DEL KM 2+000 AL 3+500	43312	oct-18	6.50	0.8	PROCESO 2018	17092100003	---	CONSERVACIÓN DE CAMINOS RURALES Y ALIMENTADORES
764	CG-174 APOYAR LA MODERNIZACION DE LA TERMINAL DE AUTOBUSES DE ATLACOMULCO	may-14	ene-18	0.01	1 TERMINAL	CONCLUIDAS 2018	0	PNI093	FERROVIARIO
765	CG-133 ESTABLECER UN SISTEMA DE TRANSPORTE MASIVO EN EL ORIENTE DEL ESTADO DE MEXICO	jun-14	sep-16	1,702.00	13	INAUGURADAS 2013-2017	14093110010	PNI667	FERROVIARIO
766	CG-263 CONSTRUIR EL TREN INTERURBANO MEXICO - TOLUCA. PRIMERA ETAPA	ene-15	oct-18	59,216.75	577	PROCESO 2018	13093110008	PNI710	FERROVIARIO
767	CG-079 CONSTRUIR E INICIAR OPERACION DEL NUEVO AEROPUERTO INTERNACIONAL DE LA MEXICO EN OCTUBRE DE 2020 (PRIMERA ETAPA)	dic-14	jul-19	82,340.06	AEROPUERTO	PROCESO 2019-2027	1409JZL0005	PNI446	AEROPUERTOS
768	CONSTRUCCIÓN DE LA AMPLIACIÓN DEL CENTRO INTERNACIONAL DE INSTRUCCIÓN DE AEROPUERTOS Y SERVICIOS AUXILIARES (CIIASA)	ago-18	nov-18	44.80	N/A	PROYECTADAS 2018	1709JZL0003	---	AEROPUERTOS