



SCT

SECRETARÍA DE
COMUNICACIONES
Y TRANSPORTES



**BALANCE DE OBRAS DEL CENTRO SCT
GUERRERO
CIERRE DE JULIO 2018**

COORDINACIÓN GENERAL DE CENTROS SCT

**DIRECCIÓN GENERAL ADJUNTA
DE PLANEACIÓN Y DESARROLLO
DE CENTROS SCT**

AGOSTO 2018



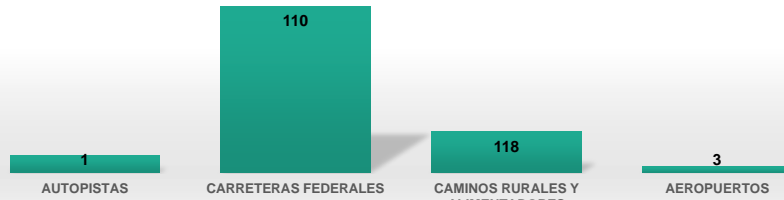
SCT GUERRERO

BALANCE DE OBRAS EN LA ENTIDAD, AGOSTO 2018

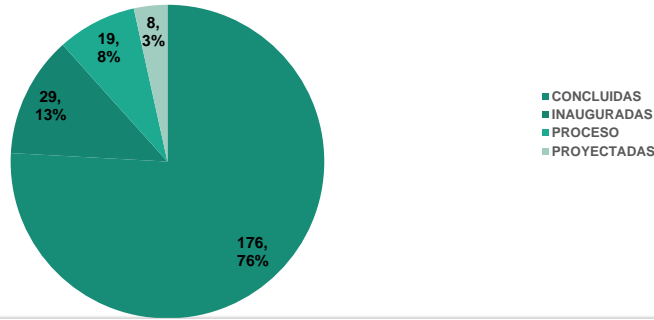
Infraestructura de Comunicaciones y transportes

ANÁLISIS INVERSIÓN POR SUBSECTOR

Inversión MDP



ANÁLISIS ESTATUS DE LAS OBRAS



A la fecha, la SCT
invierte en la



Concepto	No. Obras	Inversión total MDP	Longitud (KM)	CG
AUTOPISTAS	1	2,944.00	3.30	0
INAUGURADAS 2013-2017	1	2,944.00	3.30	0
CARRETERAS FEDERALES	47	11,214.25	571.08	0
INAUGURADAS 2013-2017	4	1,143.50	161.50	0
CONCLUIDAS 2013-2017	35	2,147.75	212.04	0
CONCLUIDAS 2018	1	13.00	1.80	0
PROCESO 2018	5	4,910.00	60.93	0
PROYECTADAS 2019-2020	2	3,000.00	134.80	0
CONSERVACIÓN DE CARRETERAS FEDERALES	35	1,734.72	15,393.98	0
CONCLUIDAS 2013-2017	28	938.73	13,329.78	0
PROCESO 2018	4	221.79	2,064.20	0
PROCESO 2019-2027	3	574.20	-	0
FONDEN	28	14,935.82	2,039.99	0
INAUGURADAS 2013-2017	22	12,898.83	2,039.81	0
CONCLUIDAS 2013-2017	2	775.49	0.18	0
PROCESO 2018	3	1,040.70	-	0
PROCESO 2019-2027	1	220.80	-	0
CAMINOS RURALES Y ALIMENTADORES	113	5,982.15	2,181.38	0
INAUGURADAS 2013-2017	1	72.30	82.70	0
CONCLUIDAS 2013-2017	106	2,076.34	571.78	0
PROCESO 2018	1	378.00	1,148.26	0
PROCESO 2019-2027	1	229.40	20.90	0
PROYECTADAS 2019-2020	4	3,226.11	357.74	0
CONSERVACIÓN DE CAMINOS RURALES Y ALIMENTADORES	5	924.98	1,102.10	0
CONCLUIDAS 2013-2017	4	720.28	1,102.10	0
PROCESO 2018	1	204.70	-	0
AEROPUERTOS	3	1,092.00	-	0
ENTREGADA 2018	1	567.00	-	0
PROYECTADAS 2019-2020	2	525.00	-	0
Total general	232	38,827.92	21,291.82	0

AVANCE EN PROGRAMAS

TRANSICIÓN A LA TELEVISIÓN DIGITAL TERRESTRE (TDT)	2015	Continuidad 2016	Total
INVERSIÓN TDT	1,189.77	119.09	1,308.85
TELEVISIONES ENTREGADAS	429,731	39,915	469,646
MUNICIPIOS ENTREGADOS TDT	69		69
BENEFICIARIOS TDT	455,223		455,223



MÉXICO CONECTADO	2014-2017
INVERSIÓN MEXICO CONECTAD	245.60
INVERSIÓN PUNTOS MÉXICO CC	35.23
MONTO DE LOS CONTRATOS DE MÉXICO CONECTADO	210.37
SITIOS CONTRATADOS	3,244

Programas

PROGRAMA DE EMPLEO TEMPORAL	2014	2015	2016	2017	2018	TOTAL
INVERSIÓN EJERCIDA PET	132.77	138.56	137.50	48.38	39.90	497.11
BENEFICIARIOS PET	31,466	43,981	39,368	13,594	12,173	140,582
CAMINOS PET	0	0	344	341	341	344
JORNALeros PAGADOS PET	1,625,816	1,541,640	1,356,058	369,451	369,451	5,262,416
MUNICIPIOS ATENDIDOS PET	81	0	81	71	71	81
LONGITUD PET	3,758	1,632	0	743	0	6,133



DATOS DE COMUNICACIONES	2016	Var %
HOGARES CON SEÑAL DE TV DIGITAL	692,397	95%
HOGARES CON INTERNET	309,784	117%
USUARIOS CON TELEFONÍA MÓVIL	1,290,696	42%
USUARIOS DE INTERNET	1,340,224	40%

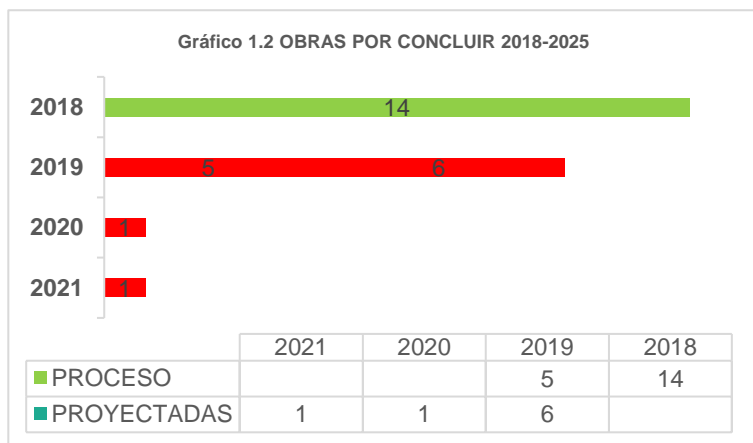
TRANSICIÓN A LA TELEVISIÓN DIGITAL	1,308.85
PROGRAMA DE EMPLEO TEMPORAL	497.11
MÉXICO CONECTADO	245.60

Fecha de recepción: Jueves 9 de Agosto de 2018, mediante Oficio No.: SCT.612.0.0.0.1.-0610 enviado por el CSCT.
Solicitado para el Jueves 9 de agosto de 2018, mediante el Oficio No.6.0.1/407/2018 enviado por la DGAPDCST.

COORDINACIÓN GENERAL DE CENTROS SCT
DIRECCIÓN GENERAL ADJUNTA DE PLANEACIÓN Y DESARROLLO DE CENTROS SCT
SUBDIRECCIÓN DE INDICADORES DE GESTIÓN DE LOS CENTROS SCT

AGOSTO 2018

ESTATUS DE CUMPLIMIENTO DE OBRAS
GUERRERO CON CIERRE A JULIO DE 2018



Cuadro 1.3 OBRAS CONCLUIDAS POR SECTOR

SECTOR	NO. DE OBRAS	INVERSIÓN MDP
AUTOPISTAS	1	2,944.00
CARRETERAS FEDERALES	92	17,917.30
CAMINOS RURALES Y ALIMENTADORES	111	2,868.92
AEROPUERTOS	1	567.00
Total general	205	24,297.22

Cuadro 1.1 OBRAS INAUGURADAS

FUNCIONARIO	OBRAS	INVERSIÓN MDP
PRESIDENTE	28	16,834.03
SECRETARIO	1	791.60
Total general	29	17,625.63

*Estas obras estan incluidas en el gráfico de obras concluidas por año

Cuadro 1.2 AVANCE EN NÚMERO DE OBRAS E INVERSIÓN

TIPO DE OBRA	OBRAS	INVERSIÓN %
CONCLUIDAS	75.86%	17.18%
INAUGURADAS	12.50%	45.39%
PROCESO	8.19%	20.04%
PROYECTADAS	3.45%	17.39%
Total general	100.00%	100.00%

Se registra un total de 232 Obras con una inversión de 38,827.92

Fecha de recepción: Jueves 9 de Agosto de 2018 , mediante Oficio No.: SCT.612.0.0.0.1.-0610 enviado por el CSCT.

Solicitado para el Jueves 9 de agosto de 2018, mediante el Oficio No.6.0.1/407/2018 enviado por la DGAPDCST.

COORDINACION GENERAL DE CENTROS SCT
DIRECCIÓN GENERAL ADJUNTA DE PLANEACIÓN Y DESARROLLO DE CENTROS SCT
SUBDIRECCIÓN DE INDICADORES DE GESTIÓN DE LOS CENTROS SCT

MES DE DIFUSIÓN: OCTUBRE DE 2018



LISTADO DE OBRAS EN EL ESTADO DE GUERRERO

BALANCE DE OBRAS EN LA ENTIDAD CON CIERRE A: SEPTIEMBRE DE 2018

No.	Denominación	Fecha Inicio	Fecha Término	Inversión Total	Longitud (KM)	Situación actual	Registro de Cartera	PNI Publicado	Sector
1	TÚNEL DE ACAPULCO (PRIMERA ETAPA)	jul-13	abr-17	2,944.00	3.3	INAUGURADAS 2013-2017	N/A	PNI543	AUTOPISTAS
2	MODERNIZACION DE LA CARRETERA TRES VIDAS – BARRA VIEJA – LAS HORQUETAS	sep-11	ene-14	71.50	13.3	INAUGURADAS 2013-2017	11096320011	PE	CARRETERAS FEDERALES
3	AMPLIACION A 4 CARRILES DE LA CARRETERA MOZIMBA- PIE DE LA CUESTA	jul-07	ene-15	209.90	7	INAUGURADAS 2013-2017	06096320021	---	CARRETERAS FEDERALES
4	TLAPA-MARQUELIA: KM. 0+000 AL KM. 80+000	ene-14	feb-15	579.30	80	INAUGURADAS 2013-2017	05096320047	---	CARRETERAS FEDERALES
5	MODERNIZACIÓN DE LA CARRETERA FELICIANO - ZIHUATANEJO (INCLUYE ENTRONQUE Y PUENTE LA UNIÓN)	jul-15	dic-15	282.80	61.2	INAUGURADAS 2013-2017	08096320022	PNI169	CARRETERAS FEDERALES
6	BOULEVARD CHILAPA ZITLALA,	abr-13	oct-13	12.40	1.2	CONCLUIDAS 2013-2017	11096320030	---	CARRETERAS FEDERALES
7	CORDON GRANDE - FRESNOS DE PUERTO RICO.	abr-13	oct-13	16.00	105	CONCLUIDAS 2013-2017	11096320020	---	CARRETERAS FEDERALES
8	PUENTE VEHICULAR DE LA COLONIA NUEVA REVOLUCION	jun-13	oct-13	12.24	0.102	CONCLUIDAS 2013-2017	12096320008	---	CARRETERAS FEDERALES
9	BOULEVARD DE COCULA	abr-13	nov-13	9.42	0.63	CONCLUIDAS 2013-2017	12096320009	---	CARRETERAS FEDERALES
10	REENCARPETAMIENTO LOS ACHOTES-EL ZARCO	sep-13	dic-13	7.68	2.5	CONCLUIDAS 2013-2017	13096320008	---	CARRETERAS FEDERALES
11	TELOLOAPAN BOULEVARD.	mar-14	dic-14	30.00	2.5	CONCLUIDAS 2013-2017	13096320010	---	CARRETERAS FEDERALES

COORDINACIÓN GENERAL DE CENTROS SCT
DIRECCIÓN GENERAL ADJUNTA DE PLANEACIÓN Y DESARROLLO DE CENTROS SCT
SUBDIRECCIÓN DE INDICADORES DE GESTIÓN DE LOS CENTROS SCT

MES DE DIFUSIÓN: OCTUBRE DE 2018



LISTADO DE OBRAS EN EL ESTADO DE GUERRERO

BALANCE DE OBRAS EN LA ENTIDAD CON CIERRE A: SEPTIEMBRE DE 2018

No.	Denominación	Fecha Inicio	Fecha Término	Inversión Total	Longitud (KM)	Situación actual	Registro de Cartera	PNI Publicado	Sector
12	CARRIZALILLO - AMATITLAN	abr-13	dic-14	21.13	3.5	CONCLUIDAS 2013-2017	12096320011	---	CARRETERAS FEDERALES
13	CARRETERA FEDERAL 200 TRAMO LAZARO CARDENAS ZIHUATANEJO	ago-09	abr-15	1,169.00	---	CONCLUIDAS 2013-2017	N/A	---	CARRETERAS FEDERALES
14	SAN JERONIMITO – LA PALMA – POTRERILLOS, TRAMO: KM. 0+000 AL KM. 2+500	feb-17	mar-17	10.75	2.5	CONCLUIDAS 2013-2017	16096320003	---	CARRETERAS FEDERALES
15	TENEXPA – LA VIÑATA, KM 2+600 AL KM 4+308	feb-17	abr-17	10.75	1.7	CONCLUIDAS 2013-2017	14096320003	---	CARRETERAS FEDERALES
16	EL QUEMADO - LOMAS DEL AIRE, TRAMO: DEL KM. 0+000 AL KM. 2+200	feb-17	may-17	13.00	2.2	CONCLUIDAS 2013-2017	16096320002	---	CARRETERAS FEDERALES
17	OCOTITO-TLAHUIZAPA-COACOYULILLO-JALEACA DE CATALÁN TRAMO: DEL KM. 25+000 AL KM. 28+100	feb-17	jun-17	15.00	3	CONCLUIDAS 2013-2017	08096320006	---	CARRETERAS FEDERALES
18	SAN MARCOS - LAS VIGAS	mar-15	jun-17	103.80	8	CONCLUIDAS 2013-2017	05096320004	---	CARRETERAS FEDERALES
19	LUCERITO – TLACOAPA, TRAMO: DEL KM. 34+000 AL KM. 36+500, EN EL MUNICIPIO DE TLACOAPA, EN EL ESTADO DE GUERRERO.	mar-17	jul-17	20.00	4 PUENTES	CONCLUIDAS 2013-2017	05096320013	---	CARRETERAS FEDERALES
20	OLINALÁ – TEMALACATZINGO-ZONTECOMATLÁN-HUEHUETECATZINGO-TOTOLAPA-HUAMUXTITLÁN, TRAMO: DEL KM. 14+240 AL KM. 16+340	mar-17	jul-17	15.00	4 PUENTES	CONCLUIDAS 2013-2017	14096320033	---	CARRETERAS FEDERALES
21	CRUZ GRANDE – PICO DEL MONTE, TRAMO: DEL KM. 13+500 AL KM. 17+000	mar-17	jul-17	15.00	4 PUENTES	CONCLUIDAS 2013-2017	11096320008	---	CARRETERAS FEDERALES
22	LAS JOYAS AL KM. 30, TRAMO: DEL KM. 1+400 AL KM. 3+640	mar-17	jul-17	13.40	2.24	CONCLUIDAS 2013-2017	15096320005	---	CARRETERAS FEDERALES
23	MAZATLÁN - EL SALADO Y RAMAL A LAGUNILLA, TRAMO: DEL KM. 6+000 AL KM. 7+100	mar-17	jul-17	7.68	1.1	CONCLUIDAS 2013-2017	12096320012	---	CARRETERAS FEDERALES

**COORDINACIÓN GENERAL DE CENTROS SCT
DIRECCIÓN GENERAL ADJUNTA DE PLANEACIÓN Y DESARROLLO DE CENTROS SCT
SUBDIRECCIÓN DE INDICADORES DE GESTIÓN DE LOS CENTROS SCT**

MES DE DIFUSIÓN: OCTUBRE DE 2018



LISTADO DE OBRAS EN EL ESTADO DE GUERRERO

BALANCE DE OBRAS EN LA ENTIDAD CON CIERRE A: SEPTIEMBRE DE 2018

No.	Denominación	Fecha Inicio	Fecha Término	Inversión Total	Longitud (KM)	Situación actual	Registro de Cartera	PNI Publicado	Sector
24	OLINALÁ – TEMALACATZINGO-ZONTECOMATLÁN-HUEHUETECATZINGO-TOTOLAPA-HUAMUXTITLÁN, TRAMO: DEL KM. 3+500 AL KM. 4+600	jun-17	ago-17	3.00	PUENTES	CONCLUIDAS 2013-2017	14096320033	---	CARRETERAS FEDERALES
25	CHILPANCINGO-OMILTEMI-JALEACA DE CATALÁN-CRUZ DE OCOTE; TRAMO: DEL KM. 25+560 AL KM. 27+560	jul-17	nov-17	20.00	2.1	CONCLUIDAS 2013-2017	07096320010	---	CARRETERAS FEDERALES
26	PILCAYA-PIEDRAS NEGRAS, TRAMO: DEL KM. 0+660 AL KM. 1+260	jul-17	nov-17	4.00	0.6	CONCLUIDAS 2013-2017	11096320002	---	CARRETERAS FEDERALES
27	AYUTLA-PASCALA DEL ORO, TRAMO: DEL KM. 38+100 AL KM. 40+500	jul-17	dic-17	15.00	2.4	CONCLUIDAS 2013-2017	10096320021	---	CARRETERAS FEDERALES
28	PETATLÁN-SAN JOSÉ DE LOS OLIVOS, TRAMO: DEL KM. 11+000 AL KM. 12+800	jul-17	dic-17	13.00	1.8	CONCLUIDAS 2013-2017	08096320007	---	CARRETERAS FEDERALES
29	XOCHISTLAHUACA-PLAN DE GUADALUPE, TRAMO: DEL KM. 14+350 AL KM. 16+350	ago-17	dic-17	13.00	2	CONCLUIDAS 2013-2017	06096320008	---	CARRETERAS FEDERALES
30	PLAYA BLANCA-AEROPUERTO, TRAMO: DEL KM. 3+000 AL KM. 6+000	jul-17	dic-17	15.00	2.5	CONCLUIDAS 2013-2017	15096320015	---	CARRETERAS FEDERALES
31	NUEVO POBLADO (PRESA EL CARACOL)-TLACOTEPEC, TRAMO: DEL KM. 7+300 AL KM. 9+100	jul-17	dic-17	13.00	1.2	CONCLUIDAS 2013-2017	10096320020	---	CARRETERAS FEDERALES
32	PUERTO DEL GALLO-CRUZ DE OCOTE-FILO DE CABALLOS, TRAMO: DEL KM. 33+300 AL KM. 34+900	jul-17	dic-17	13.00	1.6	CONCLUIDAS 2013-2017	08096320004	---	CARRETERAS FEDERALES
33	PETATLÁN-PIEDRA DE VELIANO-EL CAMALOTE, TRAMO: DEL KM. 10+500 AL KM. 12+600	jul-17	dic-17	13.00	2.1	CONCLUIDAS 2013-2017	14096320025	---	CARRETERAS FEDERALES
34	PÉNJAMO-LA REMONTA, TRAMO: DEL KM. 13+800 AL KM. 15+600	jul-17	dic-17	13.00	1.8	CONCLUIDAS 2013-2017	10096320002	---	CARRETERAS FEDERALES

COORDINACION GENERAL DE CENTROS SCT
DIRECCIÓN GENERAL ADJUNTA DE PLANEACIÓN Y DESARROLLO DE CENTROS SCT
SUBDIRECCIÓN DE INDICADORES DE GESTIÓN DE LOS CENTROS SCT

MES DE DIFUSIÓN: OCTUBRE DE 2018



LISTADO DE OBRAS EN EL ESTADO DE GUERRERO

BALANCE DE OBRAS EN LA ENTIDAD CON CIERRE A: SEPTIEMBRE DE 2018

No.	Denominación	Fecha Inicio	Fecha Término	Inversión Total	Longitud (KM)	Situación actual	Registro de Cartera	PNI Publicado	Sector
35	ZEUTLA-SANTA BARBARA, TRAMO: DEL KM. 0+000 AL KM. 2+000	jul-17	dic-17	13.00	2	CONCLUIDAS 2013-2017	15096320012	---	CARRETERAS FEDERALES
36	CERRO DEL VIGÍA – RISCALILLO – PLAYA LARGA, TRAMO: DEL KM. 5+680 AL KM. 7+460	nov-17	dic-17	15.00	1.8	CONCLUIDAS 2013-2017	14096320032	---	CARRETERAS FEDERALES
37	ACAPULCO - ZIHUATANEJO	feb-17	dic-17	322.70	22.15	CONCLUIDAS 2013-2017	08096320020	---	CARRETERAS FEDERALES
38	SAN MARCOS - LAS VIGAS, KM 58+400 AL KM 64+419	jun-17	dic-17	103.70	6.02	CONCLUIDAS 2013-2017	05096320004	---	CARRETERAS FEDERALES
39	ACAPULCO-HUATULCO TRAMO: EL CAYACO-SAN MARCOS	mar-17	dic-17	43.10	24.3	CONCLUIDAS 2013-2017	05096320001	---	CARRETERAS FEDERALES
40	LA PROVIDENCIA – SANTA ROSA, TRAMO: DEL KM. 42+400 AL KM. 43+900	oct-17	dic-17	13.00	1.5	CONCLUIDAS 2013-2017	05096320036	---	CARRETERAS FEDERALES
41	TAXCO-PUERTO OSCURO-IXCAPUZALCO, TRAMO: DEL KM. 15+000 AL KM. 17+250	jun-17	ene-18	13.00	1.8	CONCLUIDAS 2018	11096320009	---	CARRETERAS FEDERALES
42	ACAPULCO_ HUATULCO, TR. SAN MARCOS- LAS VIGAS SUB. TRAMO SAN MARCOS- LA CARIDAD	mar-18	jul-18	30.00	5.7	PROCESO 2018	05096320004	---	CARRETERAS FEDERALES
43	LIBRAMIENTO PONIENTE DE ACAPULCO (PRIMERA ETAPA)	sep-14	sep-18	4,180.00	42	PROCESO 2018	11096320032	PNI556	CARRETERAS FEDERALES
44	ACAPULCO_ HUATULCO, TR. CAYACO- SAN MARCOS	may-18	nov-18	250.00	1.7	PROCESO 2018	05096320004	---	CARRETERAS FEDERALES

COORDINACIÓN GENERAL DE CENTROS SCT
DIRECCIÓN GENERAL ADJUNTA DE PLANEACIÓN Y DESARROLLO DE CENTROS SCT
SUBDIRECCIÓN DE INDICADORES DE GESTIÓN DE LOS CENTROS SCT

MES DE DIFUSIÓN: OCTUBRE DE 2018



LISTADO DE OBRAS EN EL ESTADO DE GUERRERO

BALANCE DE OBRAS EN LA ENTIDAD CON CIERRE A: SEPTIEMBRE DE 2018

No.	Denominación	Fecha Inicio	Fecha Término	Inversión Total	Longitud (KM)	Situación actual	Registro de Cartera	PNI Publicado	Sector
45	IGUALA-TEOLOAPAN-ARCELIA KM 111+500 AL 117-500	jun-18	nov-18	150.00	6	PROCESO 2018	13096320014	---	CARRETERAS FEDERALES
46	ACAPULCO- ZIHUATANEJO (COYUCA DE BENÍTEZ Y ATOYAC DE ALVAREZ)	mar-18	dic-18	300.00	5.534	PROCESO 2018	08096320020	---	CARRETERAS FEDERALES
47	MODERNIZACION A 4 CARRILES DE LA NUEVA CARRETERA ESCENICA	feb-19	dic-19	2,000.00	8	PROYECTADAS 2019-2020	N/A	PE	CARRETERAS FEDERALES
48	LAS VIGAS - LIM. EDO. GRO./OAX.	mar-19	dic-19	1,000.00	126.8	PROYECTADAS 2019-2020	NA	---	CARRETERAS FEDERALES
49	AUTOPISTA MEXICO -ACAPULCO, TRAMO LIBRAMIENTO CHILPANCINGO	feb-14	sep-14	249.00	11	CONCLUIDAS 2013-2017	15092110007	---	CONSERVACIÓN DE CARRETERAS FEDERALES
50	CONSERVACIÓN PERIÓDICA CARRETERA: CUERNAVACA- CHILPANCINGO, TRAMO LÍM. MOR./GRO.-CHILPANCINGO, KM. 174+000 AL KM. 194+500	feb-16	jun-16	15.08	20.5	CONCLUIDAS 2013-2017	15092110007	---	CONSERVACIÓN DE CARRETERAS FEDERALES
51	CONSERVACIÓN PERIÓDICA DE LA CARRETERA, TRAMO: LÍM. MÉX./GRO. – CIUDAD ALTAMIRANO, KM. 148+100 AL KM. 165+100	feb-16	jun-16	13.14	47	CONCLUIDAS 2013-2017	15092110007	---	CONSERVACIÓN DE CARRETERAS FEDERALES
52	SUMINISTRO Y COLOCACIÓN DE SEÑALAMIENTO VERTICAL, DE LA RED FEDERAL LIBRE DE PEAJE DEL ESTADO DE GUERRERO	feb-16	jun-16	25.00	6620	CONCLUIDAS 2013-2017	15092110008	---	CONSERVACIÓN DE CARRETERAS FEDERALES
53	SUMINISTRO Y COLOCACIÓN DE SEÑALAMIENTO HORIZONTAL, DE LA RED FEDERAL LIBRE DE PEAJE DEL ESTADO DE GUERRERO	feb-16	jul-16	30.80	1983.07	CONCLUIDAS 2013-2017	15092110008	---	CONSERVACIÓN DE CARRETERAS FEDERALES
54	CONSERVACIÓN PERIÓDICA DE LA CARRETERA ACAPULCO – ZIHUATANEJO, KM. 80+000 AL KM. 127+000.	feb-16	jul-16	32.99	47	CONCLUIDAS 2013-2017	15092110007	---	CONSERVACIÓN DE CARRETERAS FEDERALES
55	SUMINISTRO Y COLOCACIÓN DE BARRERA DE PROTECCIÓN EN LA RED FEDERAL DE CARRETERAS LIBRES DE PEAJE.	feb-16	oct-16	18.27	7.52	CONCLUIDAS 2013-2017	15092110008	---	CONSERVACIÓN DE CARRETERAS FEDERALES
56	CONSERVACIÓN RUTINARIA DE TRAMOS, EN LA RED FEDERAL 2016 GUERRERO	ene-16	nov-16	117.67	1860.32	CONCLUIDAS 2013-2017	15092110008	---	CONSERVACIÓN DE CARRETERAS FEDERALES
57	CONSERVACIÓN RUTINARIA DE PUENTES, EN LA RED FEDERAL EN EL ESTADO DE GUERRERO	ene-16	nov-16	9.23	410	CONCLUIDAS 2013-2017	15092110004	---	CONSERVACIÓN DE CARRETERAS FEDERALES

COORDINACIÓN GENERAL DE CENTROS SCT
DIRECCIÓN GENERAL ADJUNTA DE PLANEACIÓN Y DESARROLLO DE CENTROS SCT
SUBDIRECCIÓN DE INDICADORES DE GESTIÓN DE LOS CENTROS SCT

MES DE DIFUSIÓN: OCTUBRE DE 2018



LISTADO DE OBRAS EN EL ESTADO DE GUERRERO

BALANCE DE OBRAS EN LA ENTIDAD CON CIERRE A: SEPTIEMBRE DE 2018

No.	Denominación	Fecha Inicio	Fecha Término	Inversión Total	Longitud (KM)	Situación actual	Registro de Cartera	PNI Publicado	Sector
58	CONSERVACIÓN PERIODICA DE CARRETERAS FEDERALES 2016 GUERRERO	feb-16	dic-16	162.03	248.5	CONCLUIDAS 2013-2017	15092110007	---	CONSERVACIÓN DE CARRETERAS FEDERALES
59	CHILPANCINGO-ACATLÁN DE OSORIO, KM. 36+250	feb-17	abr-17	5.81	FALLAS GEOLOGICAS	CONCLUIDAS 2013-2017	15092110007	---	CONSERVACIÓN DE CARRETERAS FEDERALES
60	CHILPANCINGO-ACAPULCO, KM. 95+500	feb-17	abr-17	3.90	FALLAS GEOLOGICAS	CONCLUIDAS 2013-2017	15092110007	---	CONSERVACIÓN DE CARRETERAS FEDERALES
61	CHILPANCINGO-ACAPULCO, KM. 24+080	feb-17	abr-17	2.75	FALLAS GEOLOGICAS	CONCLUIDAS 2013-2017	15092110007	---	CONSERVACIÓN DE CARRETERAS FEDERALES
62	CHILPANCINGO-ACAPULCO, KM. 69+968	feb-17	may-17	5.43	FALLAS GEOLOGICAS	CONCLUIDAS 2013-2017	15092110007	---	CONSERVACIÓN DE CARRETERAS FEDERALES
63	LAS CRUCES - LÍM. GRO./OAX., KM. 200+000 AL KM. 205+000	may-17	jun-17	3.65	5	CONCLUIDAS 2013-2017	15092110004	---	CONSERVACIÓN DE CARRETERAS FEDERALES
64	LAS CRUCES - LÍM. GRO./OAX., KM. 78+600 AL KM. 81+000	may-17	jun-17	1.76	2.4	CONCLUIDAS 2013-2017	15092110004	---	CONSERVACIÓN DE CARRETERAS FEDERALES
65	CHILPANCINGO - ACAPULCO, KM. 25+000 AL KM. 39+000	abr-17	ago-17	10.29	14	CONCLUIDAS 2013-2017	15092110004	---	CONSERVACIÓN DE CARRETERAS FEDERALES
66	LAS CRUCES - LÍM. GRO./OAX., KM. 7+800 AL KM. 14+000	abr-17	ago-17	9.55	6.2	CONCLUIDAS 2013-2017	15092110004	---	CONSERVACIÓN DE CARRETERAS FEDERALES
67	RECONSTRUCCIÓN DEL PUENTE "TLATENANGO"	abr-17	sep-17	10.25	PUENTE	CONCLUIDAS 2013-2017	15092110004	---	CONSERVACIÓN DE CARRETERAS FEDERALES

COORDINACIÓN GENERAL DE CENTROS SCT
DIRECCIÓN GENERAL ADJUNTA DE PLANEACIÓN Y DESARROLLO DE CENTROS SCT
SUBDIRECCIÓN DE INDICADORES DE GESTIÓN DE LOS CENTROS SCT

MES DE DIFUSIÓN: OCTUBRE DE 2018



LISTADO DE OBRAS EN EL ESTADO DE GUERRERO

BALANCE DE OBRAS EN LA ENTIDAD CON CIERRE A: SEPTIEMBRE DE 2018

No.	Denominación	Fecha Inicio	Fecha Término	Inversión Total	Longitud (KM)	Situación actual	Registro de Cartera	PNI Publicado	Sector
68	RECONSTRUCCIÓN DEL PUENTE "MECATEPEC"	abr-17	sep-17	11.55	PUENTE	CONCLUIDAS 2013-2017	15092110004	---	CONSERVACIÓN DE CARRETERAS FEDERALES
69	TIERRA COLORADA - CRUZ GRANDE, KM. 78+000 AL KM. 108+000	may-17	sep-17	11.00	30	CONCLUIDAS 2013-2017	15092110004	---	CONSERVACIÓN DE CARRETERAS FEDERALES
70	ZIHUATANEJO - LÍM. GRO./MICH.,. KM. 37+000 AL KM. 47+000	may-17	sep-17	8.83	10	CONCLUIDAS 2013-2017	15092110004	---	CONSERVACIÓN DE CARRETERAS FEDERALES
71	IGUALA - CIUDAD ALTAMIRANO, KM. 83+000 AL KM. 102+000	may-17	oct-17	15.79	19	CONCLUIDAS 2013-2017	15092110004	---	CONSERVACIÓN DE CARRETERAS FEDERALES
72	SUMINISTRO Y COLOCACIÓN DE SEÑALAMIENTO HORIZONTAL, DE LA RED FEDERAL LIBRE DE PEAJE DEL ESTADO DE GUERRERO.	abr-17	oct-17	27.32	SEÑALAMIENTO	CONCLUIDAS 2013-2017	15092110008	---	CONSERVACIÓN DE CARRETERAS FEDERALES
73	SUMINISTRO Y COLOCACIÓN DE SEÑALAMIENTO VERTICAL, DE LA RED FEDERAL LIBRE DE PEAJE DEL ESTADO DE GUERRERO.	mar-17	oct-17	10.56	SEÑALAMIENTO	CONCLUIDAS 2013-2017	15092110008	---	CONSERVACIÓN DE CARRETERAS FEDERALES
74	SUMINISTRO Y COLOCACIÓN DE BARRERA DE POTECCIÓN, DE LA RED FEDERAL LIBRE DE PEAJE DEL ESTADO DE GUERRERO	mar-17	oct-17	6.10	BARRERA DE PROTECCIÓN	CONCLUIDAS 2013-2017	15092110008	---	CONSERVACIÓN DE CARRETERAS FEDERALES
75	CONSERVACIÓN RUTINARIA DE TRAMOS, EN LA RED FEDERAL EN EL ESTADO DE GUERRERO	mar-17	dic-17	109.02	1988.27	CONCLUIDAS 2013-2017	15092110008	---	CONSERVACIÓN DE CARRETERAS FEDERALES
76	CONSERVACIÓN RUTINARIA DE PUENTES, EN LA RED FEDERAL EN EL ESTADO DE GUERRERO	mar-17	dic-17	11.96	PUENTES	CONCLUIDAS 2013-2017	15092110004	---	CONSERVACIÓN DE CARRETERAS FEDERALES
77	CONSERVACION PERIODICA DE TRAMOS, EN LA RED FEDERAL EN EL ESTADO DE GUERRERO	mar-18	sep-18	80.64	76.2	PROCESO 2018	17092110007.0	---	CONSERVACIÓN DE CARRETERAS FEDERALES
78	SUMINISTRO Y COLOCACION DE SEÑALAMIENTO HORIZONTAL, VERTICAL Y BARRERA, EN LA RED FEDERAL 2018	may-18	oct-18	31.95	SEÑALAMIENTO HORIZONTAL	PROCESO 2018	17092110004	---	CONSERVACIÓN DE CARRETERAS FEDERALES
79	CONSERVACION RUTINARIA DE PUENTES, EN LA RED FEDERAL EN EL ESTADO DE GUERRERO	mar-18	dic-18	8.83	415 PUENTES	PROCESO 2018	17092110005	---	CONSERVACIÓN DE CARRETERAS FEDERALES

COORDINACIÓN GENERAL DE CENTROS SCT
DIRECCIÓN GENERAL ADJUNTA DE PLANEACIÓN Y DESARROLLO DE CENTROS SCT
SUBDIRECCIÓN DE INDICADORES DE GESTIÓN DE LOS CENTROS SCT

MES DE DIFUSIÓN: OCTUBRE DE 2018



LISTADO DE OBRAS EN EL ESTADO DE GUERRERO

BALANCE DE OBRAS EN LA ENTIDAD CON CIERRE A: SEPTIEMBRE DE 2018

No.	Denominación	Fecha Inicio	Fecha Término	Inversión Total	Longitud (KM)	Situación actual	Registro de Cartera	PNI Publicado	Sector
80	CONSERVACION RUTINARIA DE TRAMOS, EN LA RED FEDERAL EN EL ESTADO DE GUERRERO	feb-18	dic-18	100.37	1988	PROCESO 2018	17092110004	---	CONSERVACIÓN DE CARRETERAS FEDERALES
81	LLUVIA SEVERA E INUNDACION PLUVIAL DEL 2 AL 4 DE SEPTIEMBRE DE 2016 EN 8 MPIOOS , "NEWTON", EN LA RED FEDERAL DE CARRETERAS LIBRE DE PEAJE	jul-18	jul-19	187.99	8 MUNICIPIOS	PROCESO 2019-2027	N/A	---	CONSERVACIÓN DE CARRETERAS FEDERALES
82	SISMO CON MAGNITUD 7.1. EL 19 DE SEPTIEMBRE DE 2017 EN 19 MUNICIPIOS EN LA RED FEDERAL DE CARRETERAS LIBRE DE PEAJE	ago-18	jul-19	105.60	19 MUNICIPIOS	PROCESO 2019-2027	N/A	---	CONSERVACIÓN DE CARRETERAS FEDERALES
83	LLUVIA SEVERA E INUNDACION FLUVIAL DEL 13 AL 14 DE SEPTIEMBRE DEL 2017 EN 27 MUNICIPIOS "MAX " EN LA RED FEDERAL DE CARRETERAS LIBRE DE PEAJE	jul-18	ago-19	280.61	27 MUNICIPIOS	PROCESO 2019-2027	N/A	---	CONSERVACIÓN DE CARRETERAS FEDERALES
84	PAPAGAYO I	sep-13	oct-13	30.00	PUENTE	INAUGURADAS 2013-2017	N/A (FONDEN)	---	FONDEN
85	FONDEN FEDERAL: RESTABLECIMIENTO DE LA CONECTIVIDAD*	dic-13	feb-14	185.50	776.8	INAUGURADAS 2013-2017	N/A (FONDEN)	---	FONDEN
86	OMITLAN	feb-14	abr-14	85.50	0.161	INAUGURADAS 2013-2017	N/A (FONDEN)	---	FONDEN
87	CASA VERDE	feb-14	abr-14	25.00	0.62	INAUGURADAS 2013-2017	N/A (FONDEN)	---	FONDEN
88	DEL CANAL	feb-14	abr-14	25.00	0.388	INAUGURADAS 2013-2017	N/A (FONDEN)	---	FONDEN
89	PETAQUILLAS	feb-14	abr-14	25.00	0.366	INAUGURADAS 2013-2017	N/A (FONDEN)	---	FONDEN
90	ACAPULCO-PINOTEPA NACIONAL	dic-13	may-14	16.20	97	INAUGURADAS 2013-2017	N/A (FONDEN)	---	FONDEN
91	PUENTE MIGUEL ALEMAN	oct-13	may-14	541.00	467.53	INAUGURADAS 2013-2017	N/A (FONDEN)	---	FONDEN

COORDINACIÓN GENERAL DE CENTROS SCT
DIRECCIÓN GENERAL ADJUNTA DE PLANEACIÓN Y DESARROLLO DE CENTROS SCT
SUBDIRECCIÓN DE INDICADORES DE GESTIÓN DE LOS CENTROS SCT

MES DE DIFUSIÓN: OCTUBRE DE 2018



LISTADO DE OBRAS EN EL ESTADO DE GUERRERO

BALANCE DE OBRAS EN LA ENTIDAD CON CIERRE A: SEPTIEMBRE DE 2018

No.	Denominación	Fecha Inicio	Fecha Término	Inversión Total	Longitud (KM)	Situación actual	Registro de Cartera	PNI Publicado	Sector
92	ACAPULCO-ZIHUATANEJO	dic-13	jul-14	53.50	21.4	INAUGURADAS 2013-2017	N/A (FONDEN)	PE	FONDEN
93	COYUCA I	sep-13	jul-14	560.00	0.105	INAUGURADAS 2013-2017	N/A (FONDEN)	---	FONDEN
94	BUENA VISTA	dic-13	jul-14	7.90	PUENTE	INAUGURADAS 2013-2017	N/A (FONDEN)	---	FONDEN
95	ING. ALFREDO MENDIZABAL	dic-13	jul-14	3.50	0.9	INAUGURADAS 2013-2017	N/A (FONDEN)	---	FONDEN
96	AGUSTIN LORENZO	dic-13	ago-14	25.00	0.62	INAUGURADAS 2013-2017	N/A (FONDEN)	---	FONDEN
97	CUERNAVACA-ACAPULCO	dic-13	sep-14	404.70	129.5	INAUGURADAS 2013-2017	N/A (FONDEN)	---	FONDEN
98	CHILPANCINGO-ACATLAN DE OSORIO	dic-13	sep-14	275.00	238.6	INAUGURADAS 2013-2017	N/A (FONDEN)	---	FONDEN
99	CIUDAD ALTAMIRANO-ZIHUATANEJO	dic-13	sep-14	89.70	73.9	INAUGURADAS 2013-2017	N/A (FONDEN)	---	FONDEN
100	ZIHUATANEJO -PLAYA AZUL	dic-13	sep-14	26.10	3.5	INAUGURADAS 2013-2017	N/A (FONDEN)	---	FONDEN
101	TLAPA- CHILPANCINGO	dic-13	sep-14	300.00	175	INAUGURADAS 2013-2017	N/A (FONDEN)	---	FONDEN
102	METLATONOC – TLACOACHISTLAHUACA	ene-14	dic-14	331.93	36	INAUGURADAS 2013-2017	N/A (FONDEN)	PE	FONDEN
103	1035 CAMINOS RURALES	ene-14	feb-15	6,315.80	10.37	INAUGURADAS 2013-2017	N/A (FONDEN)	---	FONDEN
104	PUENTES RURALES	abr-14	mar-15	2,780.90	6.61	INAUGURADAS 2013-2017	N/A (FONDEN)	---	FONDEN

COORDINACION GENERAL DE CENTROS SCT
DIRECCIÓN GENERAL ADJUNTA DE PLANEACIÓN Y DESARROLLO DE CENTROS SCT
SUBDIRECCIÓN DE INDICADORES DE GESTIÓN DE LOS CENTROS SCT

MES DE DIFUSIÓN: OCTUBRE DE 2018



LISTADO DE OBRAS EN EL ESTADO DE GUERRERO

BALANCE DE OBRAS EN LA ENTIDAD CON CIERRE A: SEPTIEMBRE DE 2018

No.	Denominación	Fecha Inicio	Fecha Término	Inversión Total	Longitud (KM)	Situación actual	Registro de Cartera	PNI Publicado	Sector
105	BARRA VIEJA LAS LOMAS	feb-14	sep-16	791.60	0.44	INAUGURADAS 2013-2017	N/A (FONDEN)	---	FONDEN
106	RECONSTRUCCION DEL PUENTE CUAJILOTE	sep-13	jul-14	100.00	0.18	CONCLUIDAS 2013-2017	N/A (FONDEN)	---	FONDEN
107	RECONSTRUCCION DE 120 CAMINOS, 18 PUENTES HAMACA Y 1 PUENTE VEHICULAR	sep-16	abr-17	675.49	RECONSTRUCCIÓN DE 120 CAMINOS; 18 PUENTES HAMACA; 1 PUENTE VEHICULAR	CONCLUIDAS 2013-2017	N/A (FONDEN)	---	FONDEN
108	RECONSTRUCCION DE 24 CAMINOS Y 10 PUENTES VEHICULARES EN LA RED ESTATAL DE CAMINOS RURALES	feb-17	sep-18	309.95	24 CAMINOS Y 10 PUENTES	PROCESO 2018	N/A (FONDEN)	---	FONDEN
109	RECONSTRUCCION DE 77 CAMINOS Y TRES PUENTES VEHICULARES, EN 27 MPIOES EN LA RED ESTATAL DE CAMINOS RURALES "MAX"	jun-18	nov-18	526.16	77 CAMNIOS; 3 PUENTES VEHICULARES	PROCESO 2018	N/A	---	FONDEN
110	RECONSTRUCCION DE 29 CAMINOS Y 1 PUENTE VEHICULAR , EN 19 MPIOES. EN LA RED FEDERAL DE CAMIOS RURALES "NEWTON"	jul-18	dic-18	204.59	29 CAMINOS; 1 PUENTE VEHICULAR	PROCESO 2018	N/A (FONDEN)	---	FONDEN
111	SISMO: RECONSTRUCCION DE 23 CAMINOS Y 1 PUENTE VEHICULAR, EN 19 MPIOES DE GUERRERO, EN LA RED ESTATAL DE CAMINOS RURALES	jun-18	may-19	220.80	23 CAMINOS; 1 PUENTE VEHICULAR	PROCESO 2019-2027	N/A	---	FONDEN
112	TLAPA-MARQUELIA: KM. 80+001 AL KM. 162+700	may-14	dic-14	72.30	82.7	INAUGURADAS 2013-2017	05096320047	---	CAMINOS RURALES Y ALIMENTADORES
113	CAMINO TLACOACHISTLAHUACA-METLATONOC, TRAMO JICAYAN DE TOVAR-METLATONOC	may-13	jul-13	10.00	13	CONCLUIDAS 2013-2017	08096320017	---	CAMINOS RURALES Y ALIMENTADORES
114	APANGO-ZOTOLTITLAN-LA ESPERANZA- ZITLALA KM 0+000 AL KM 12+000	abr-13	oct-13	26.30	25.7	CONCLUIDAS 2013-2017	11096320015	---	CAMINOS RURALES Y ALIMENTADORES
115	APANGO- ZOTOLTILAN-LA ESPERANZA-ZITLALA KM 23+000 AL KM 25+701	jun-13	oct-13	10.50	6.29	CONCLUIDAS 2013-2017	11096320015	---	CAMINOS RURALES Y ALIMENTADORES

COORDINACION GENERAL DE CENTROS SCT
DIRECCIÓN GENERAL ADJUNTA DE PLANEACIÓN Y DESARROLLO DE CENTROS SCT
SUBDIRECCIÓN DE INDICADORES DE GESTIÓN DE LOS CENTROS SCT

MES DE DIFUSIÓN: OCTUBRE DE 2018



LISTADO DE OBRAS EN EL ESTADO DE GUERRERO

BALANCE DE OBRAS EN LA ENTIDAD CON CIERRE A: SEPTIEMBRE DE 2018

No.	Denominación	Fecha Inicio	Fecha Término	Inversión Total	Longitud (KM)	Situación actual	Registro de Cartera	PNI Publicado	Sector
116	SANTA ROSA-EL MAMEYAL- COYUCA DE CATALAN(EN OBSERVACION POR NOTA INFORMATIVA)	abr-13	nov-13	12.53	180	CONCLUIDAS 2013-2017	08096320005	---	CAMINOS RURALES Y ALIMENTADORES
117	CHILAPA - SANTA CATARINA.	ago-13	nov-13	14.00	1.5	CONCLUIDAS 2013-2017	13096320005	---	CAMINOS RURALES Y ALIMENTADORES
118	JUCHITAN - LAS CUCHILLAS.	sep-13	nov-13	9.60	3.5	CONCLUIDAS 2013-2017	13096320011	---	CAMINOS RURALES Y ALIMENTADORES
119	COLONIA 1RO DE MAYO AL POBLADO CARABALI.	oct-13	jul-14	27.40	2.4	CONCLUIDAS 2013-2017	13096320015	---	CAMINOS RURALES Y ALIMENTADORES
120	EL TERRERO - LA LADRILLERA	abr-13	ago-14	19.90	30	CONCLUIDAS 2013-2017	12096320016	---	CAMINOS RURALES Y ALIMENTADORES
121	COL. MIGUEL ALEMAN - EL ARENAL.	mar-14	ago-14	39.60	4.6	CONCLUIDAS 2013-2017	11096320031	---	CAMINOS RURALES Y ALIMENTADORES
122	MAZATLAN - EL SALADO Y RAMAL A LAGUNILLA.	ene-14	sep-14	9.53	6.6	CONCLUIDAS 2013-2017	12096320012	---	CAMINOS RURALES Y ALIMENTADORES
123	LA SABANA-LA TESTARUDA	ene-14	sep-14	4.80	7	CONCLUIDAS 2013-2017	12096320030	---	CAMINOS RURALES Y ALIMENTADORES
124	CRUCERO IXCAPUZALCO-TLAPEXCO, KM 0+000 AL KM 3+000	jul-14	nov-14	20.00	3	CONCLUIDAS 2013-2017	14096320013	---	CAMINOS RURALES Y ALIMENTADORES
125	MAYANALAN-SANTA CRUZ, KM 0+000 AL KM 4+620	jun-14	nov-14	15.00	4.6	CONCLUIDAS 2013-2017	14096320006	---	CAMINOS RURALES Y ALIMENTADORES
126	SANTA ROSA-SAN MIGUEL, KM 0+000 AL KM 1+450	abr-14	nov-14	10.00	1.4	CONCLUIDAS 2013-2017	14096320001	---	CAMINOS RURALES Y ALIMENTADORES
127	IGUALA-TEOLOAPAN-ARCELIA, KM 125+000 AL KM 122+000	mar-14	nov-14	92.40	3	CONCLUIDAS 2013-2017	14096320014	---	CAMINOS RURALES Y ALIMENTADORES
128	PUENTE VEHICULAR KM 45 DE LA .C.F (MEXICO-ACAPULCO)-LA SIERRITA	sep-14	nov-14	29.30	0.06	CONCLUIDAS 2013-2017	14096320035	---	CAMINOS RURALES Y ALIMENTADORES
129	BARRIO LOZANO-LAS PALMAS, KM 0+000 AL KM 1+500	jun-14	nov-14	29.30	1.5	CONCLUIDAS 2013-2017	14096320018	---	CAMINOS RURALES Y ALIMENTADORES

COORDINACIÓN GENERAL DE CENTROS SCT
DIRECCIÓN GENERAL ADJUNTA DE PLANEACIÓN Y DESARROLLO DE CENTROS SCT
SUBDIRECCIÓN DE INDICADORES DE GESTIÓN DE LOS CENTROS SCT

MES DE DIFUSIÓN: OCTUBRE DE 2018



LISTADO DE OBRAS EN EL ESTADO DE GUERRERO

BALANCE DE OBRAS EN LA ENTIDAD CON CIERRE A: SEPTIEMBRE DE 2018

No.	Denominación	Fecha Inicio	Fecha Término	Inversión Total	Longitud (KM)	Situación actual	Registro de Cartera	PNI Publicado	Sector
130	TELOLOAPAN-TOTOTEPEC. KM 5+400 AL KM 8+500	mar-14	nov-14	20.00	3.1	CONCLUIDAS 2013-2017	13096320003	---	CAMINOS RURALES Y ALIMENTADORES
131	QUECHULTENANGO-SANTA CRUZ, KM 7+000 AL KM 10+000	mar-14	nov-14	20.00	3	CONCLUIDAS 2013-2017	10096320023	---	CAMINOS RURALES Y ALIMENTADORES
132	E.C.(IGUALA-CHILPANCINGO)-MEZCALA-TLAMAMACAN-SAN JUAN TOTOLCINTLA, KM 0+000 AL KM 1+900	jun-14	nov-14	20.00	1.9	CONCLUIDAS 2013-2017	14096320017	---	CAMINOS RURALES Y ALIMENTADORES
133	E.C. (IGUALA-CD. ALTAMIRANO)-LA MAGDALENA-ACACHAUTLA, KM 0+000 AL KM 2+400	sep-14	nov-14	20.00	2.4	CONCLUIDAS 2013-2017	14096320022	---	CAMINOS RURALES Y ALIMENTADORES
134	EL TERRERO-LA LADRILLERA, KM 18+000 AL KM 21+800	mar-14	nov-14	18.20	3.8	CONCLUIDAS 2013-2017	12096320016	---	CAMINOS RURALES Y ALIMENTADORES
135	CRUZ GRANDE-PICO DEL MONTE, KM 6+700 AL KM 10+500	mar-14	nov-14	16.50	3.8	CONCLUIDAS 2013-2017	11096320008	---	CAMINOS RURALES Y ALIMENTADORES
136	E.C. (IGUALA CHILPANCINGO)-PANTLA DEL ZAPOTAL-CEJA BLANCA- IGUALA, KM 0+000 AL KM 3+000	sep-14	nov-14	15.00	3	CONCLUIDAS 2013-2017	14096320023	---	CAMINOS RURALES Y ALIMENTADORES
137	EL RANCHITO-TASAJERAS, KM 0+000 AL KM 1+700	jul-14	nov-14	15.00	1.7	CONCLUIDAS 2013-2017	14096320010	---	CAMINOS RURALES Y ALIMENTADORES
138	TLAPA-ALCOZAUCA, KM 29+000 AL KM 32+500	jun-14	nov-14	14.36	2.5	CONCLUIDAS 2013-2017	06096320014	---	CAMINOS RURALES Y ALIMENTADORES
139	E.C.F (MEXICO-ACAPULCO)-LA SIERRITA, KM 0+220 AL KM 1+900	jul-14	nov-14	13.30	1.7	CONCLUIDAS 2013-2017	14096320005	---	CAMINOS RURALES Y ALIMENTADORES
140	PUENTE SANTA MARIA EN EL KM 6 DE LA CARRETERA TECPAN-SANTA MARIA-LACAÑA	jul-14	nov-14	13.00	0.04	CONCLUIDAS 2013-2017	14096320025	---	CAMINOS RURALES Y ALIMENTADORES
141	PUENTE VEHICULAR PASO DEL MONTESOBRE LA CARRETERA TLAPA-MARQUELIA, RANCHO ACEVEDO	jul-14	nov-14	10.20	0.03	CONCLUIDAS 2013-2017	14096320028	---	CAMINOS RURALES Y ALIMENTADORES
142	CHILPANCINGO-OMILTEMI-JALEACA DE CATALAN-OMILTEMI, KM 18+400 AL KM 19+800	mar-14	nov-14	10.00	1.4	CONCLUIDAS 2013-2017	07096320010	---	CAMINOS RURALES Y ALIMENTADORES
143	MODERNIZACION CARRETERA CHILAPA - SANTA CATARINA. DEL KM 1+500 AL KM 2+800	mar-14	nov-14	10.00	1.5	CONCLUIDAS 2013-2017	13096320005	---	CAMINOS RURALES Y ALIMENTADORES
144	OCOTITO-TLAHUIZAPA-COACOYULILLO-JALEACA DE CATALAN, DELKM 17+800 AL KM 19+000	mar-14	nov-14	10.00	1.2	CONCLUIDAS 2013-2017	08096320006	---	CAMINOS RURALES Y ALIMENTADORES
145	BOULEVARD CHILAPA ZITLALA, TR: DEL KM 1+000 AL KM 1+800	sep-14	nov-14	10.00	0.8	CONCLUIDAS 2013-2017	11096320030	---	CAMINOS RURALES Y ALIMENTADORES

COORDINACION GENERAL DE CENTROS SCT
DIRECCIÓN GENERAL ADJUNTA DE PLANEACIÓN Y DESARROLLO DE CENTROS SCT
SUBDIRECCIÓN DE INDICADORES DE GESTIÓN DE LOS CENTROS SCT

MES DE DIFUSIÓN: OCTUBRE DE 2018



LISTADO DE OBRAS EN EL ESTADO DE GUERRERO

BALANCE DE OBRAS EN LA ENTIDAD CON CIERRE A: SEPTIEMBRE DE 2018

No.	Denominación	Fecha Inicio	Fecha Término	Inversión Total	Longitud (KM)	Situación actual	Registro de Cartera	PNI Publicado	Sector
146	OXTOTITLAN-TLANIPATLAN-LAS LIMAS, KM 0+000 AL KM 1+300	sep-14	nov-14	10.00	1.3	CONCLUIDAS 2013-2017	14096320021	---	CAMINOS RURALES Y ALIMENTADORES
147	AYUTA-EL CORTIJO-EL RINCON, KM 4+000 AL KM 5+800	mar-14	nov-14	9.90	1.8	CONCLUIDAS 2013-2017	13096320001	---	CAMINOS RURALES Y ALIMENTADORES
148	ZIRANDARO-GUAYAMEO, KM 36+380 AL KM 37+280	ago-14	nov-14	5.00	0.9	CONCLUIDAS 2013-2017	14096320029	---	CAMINOS RURALES Y ALIMENTADORES
149	SAN PEDRO CHICHILA ATZALA, KM 3+200 AL KM 4+420	mar-14	nov-14	1.80	1.2	CONCLUIDAS 2013-2017	13096320006	---	CAMINOS RURALES Y ALIMENTADORES
150	AYUTLA- COLOTLIPA 0+000 AL 10+800	mar-14	dic-14	50.30	10.8	CONCLUIDAS 2013-2017	10096320014	---	CAMINOS RURALES Y ALIMENTADORES
151	AYUTLA - COLOTLIPA, TRAMO: DEL KM. 10+800 AL KM. 25+800	mar-14	dic-14	169.40	15	CONCLUIDAS 2013-2017	10096320014	---	CAMINOS RURALES Y ALIMENTADORES
152	BOCA DE LAGUNILLAS.	jul-13	dic-14	16.70	4	CONCLUIDAS 2013-2017	13096320002	---	CAMINOS RURALES Y ALIMENTADORES
153	LA PROVIDENCIA - SANTA ROSA, DEL KM 36+500 AL KM 37+000	mar-15	jun-15	5.00	0.5	CONCLUIDAS 2013-2017	05096320036	---	CAMINOS RURALES Y ALIMENTADORES
154	E.C. (IGUALA-CD. ALTAMIRANO)-LA MAGDALENA-ACACHAUTLA KM 2+400 AL KM 3+300	mar-15	jul-15	10.00	0.9	CONCLUIDAS 2013-2017	14096320022	---	CAMINOS RURALES Y ALIMENTADORES
155	CHILPANCINGO-OMILTEMI-JALEACA DE CATALAN-OMILTEMI, KM 19+800 AL KM 21+800	mar-15	ago-15	20.00	2	CONCLUIDAS 2013-2017	07096320010	---	CAMINOS RURALES Y ALIMENTADORES
156	SANTA ROSA-SAN MIGUEL, KM 1+450 AL KM 2+450	mar-15	ago-15	10.00	1	CONCLUIDAS 2013-2017	14096320001	---	CAMINOS RURALES Y ALIMENTADORES
157	MAYANALAN-SANTA CRUZ, KM 4+620 AL KM 5+600	mar-15	ago-15	10.00	0.98	CONCLUIDAS 2013-2017	14096320006	---	CAMINOS RURALES Y ALIMENTADORES
158	IGUALA-TEOLOAPAN-ARCELIA, KM 119+500 AL KM 122+000	mar-15	oct-15	36.00	2.5	CONCLUIDAS 2013-2017	14096320014	---	CAMINOS RURALES Y ALIMENTADORES
159	PUENTE VEHICULAR JUCHITAN-EL CERRITO	mar-15	nov-15	19.20	0.075	CONCLUIDAS 2013-2017	14096320027	---	CAMINOS RURALES Y ALIMENTADORES

COORDINACION GENERAL DE CENTROS SCT
DIRECCIÓN GENERAL ADJUNTA DE PLANEACIÓN Y DESARROLLO DE CENTROS SCT
SUBDIRECCIÓN DE INDICADORES DE GESTIÓN DE LOS CENTROS SCT

MES DE DIFUSIÓN: OCTUBRE DE 2018



LISTADO DE OBRAS EN EL ESTADO DE GUERRERO

BALANCE DE OBRAS EN LA ENTIDAD CON CIERRE A: SEPTIEMBRE DE 2018

No.	Denominación	Fecha Inicio	Fecha Término	Inversión Total	Longitud (KM)	Situación actual	Registro de Cartera	PNI Publicado	Sector
160	CRUZ GRANDE-PICO DEL MONTE, KM 10+500 AL KM 13+500	mar-15	nov-15	19.20	3	CONCLUIDAS 2013-2017	11096320008	---	CAMINOS RURALES Y ALIMENTADORES
161	E.C.XOCHIHUEHUETLAN-TEPETLAPA, KM 0+000 AL KM 7+000	mar-15	nov-15	18.46	7	CONCLUIDAS 2013-2017	14096320030	---	CAMINOS RURALES Y ALIMENTADORES
162	CRUCERO IXCAPUZALCO-TLAPEXCO, KM 3+000 AL KM 7+500	mar-15	dic-15	28.10	4.5	CONCLUIDAS 2013-2017	14096320013	---	CAMINOS RURALES Y ALIMENTADORES
163	PAVIMENTACION DEL CAMINO PUERTO DEL ORO - SAN RAFAEL, KM 7+800 AL KM 10+800	sep-15	dic-15	19.20	3	CONCLUIDAS 2013-2017	10096320028	---	CAMINOS RURALES Y ALIMENTADORES
164	OCOTITO-TLAHUZAPA-COACOYULILLO-JALEACA DE CATALAN, DEL KM 19+000 AL KM 22+100	mar-15	dic-15	18.20	3.1	CONCLUIDAS 2013-2017	08096320006	---	CAMINOS RURALES Y ALIMENTADORES
165	E.C.(IGUALA-CHILPANCINGO)-MEZCALA-TLAMAMACAN-SAN JUAN TOTOLCINTLA, KM 1+900 AL KM 4+900	mar-15	dic-15	16.10	4	CONCLUIDAS 2013-2017	14096320017	---	CAMINOS RURALES Y ALIMENTADORES
166	PUEBLO HIDALGO-BUENAVISTA-RIO IGUAPA, DEL KM 0+000 AL KM 17+000	mar-15	dic-15	14.40	17	CONCLUIDAS 2013-2017	05096320020	---	CAMINOS RURALES Y ALIMENTADORES
167	IGUALAPA-LLANO GRANDE DE LOS HILARIOS, KMK 2+000 AL KM 5+200	mar-15	dic-15	14.40	3.2	CONCLUIDAS 2013-2017	13096320004	---	CAMINOS RURALES Y ALIMENTADORES
168	ZIRANDARO-GUAYAMEO, KM 38+790 AL KM 40+490	mar-15	dic-15	14.40	1.7	CONCLUIDAS 2013-2017	14096320029	---	CAMINOS RURALES Y ALIMENTADORES
169	CERRO DEL VIGÍA – RISCALILLO – PLAYA LARGA, DEL KM. 2+060 AL KM. 2+800	sep-15	dic-15	14.40	2.8	CONCLUIDAS 2013-2017	14096320032	---	CAMINOS RURALES Y ALIMENTADORES
170	AYUTA-EL CORTIJO-EL RINCON, KM 5+800 AL KM 8+800	mar-15	dic-15	13.87	3	CONCLUIDAS 2013-2017	13096320001	---	CAMINOS RURALES Y ALIMENTADORES
171	TENEXPA-LA VIÑATA, KM 0+000 AL 2+600	mar-15	dic-15	12.91	2.6	CONCLUIDAS 2013-2017	14096320003	---	CAMINOS RURALES Y ALIMENTADORES
172	MODERNIZACION DEL CAMINO E.C. (ZIHUATANEJO - LAZARO CARDENAS) TRONCAL A CHUTLA, KM 0+000 AL KM 4+000	ago-15	dic-15	12.14	4	CONCLUIDAS 2013-2017	14096320008	---	CAMINOS RURALES Y ALIMENTADORES
173	CARRIZAL – ZAPOTE, DEL KM. 2+500 AL KM. 5+000	sep-15	dic-15	11.90	2.8	CONCLUIDAS 2013-2017	14096320015	---	CAMINOS RURALES Y ALIMENTADORES
174	OXTOTITLAN-TLANIPATLAN-LAS LIMAS, KM 1+300 AL KM 3+300	mar-15	dic-15	11.50	2	CONCLUIDAS 2013-2017	14096320021	---	CAMINOS RURALES Y ALIMENTADORES
175	BARRIO LOZANO-LAS PALMAS, KM 1+500 AL KM 4+000	sep-15	dic-15	10.70	2.5	CONCLUIDAS 2013-2017	14096320018	---	CAMINOS RURALES Y ALIMENTADORES

COORDINACIÓN GENERAL DE CENTROS SCT
DIRECCIÓN GENERAL ADJUNTA DE PLANEACIÓN Y DESARROLLO DE CENTROS SCT
SUBDIRECCIÓN DE INDICADORES DE GESTIÓN DE LOS CENTROS SCT

MES DE DIFUSIÓN: OCTUBRE DE 2018



LISTADO DE OBRAS EN EL ESTADO DE GUERRERO

BALANCE DE OBRAS EN LA ENTIDAD CON CIERRE A: SEPTIEMBRE DE 2018

No.	Denominación	Fecha Inicio	Fecha Término	Inversión Total	Longitud (KM)	Situación actual	Registro de Cartera	PNI Publicado	Sector
176	E.C. (CAYACO - HORQUETAS) - SAN JOSÉ GUATEMALA	ago-15	dic-15	10.54	1.05	CONCLUIDAS 2013-2017	14096320011	---	CAMINOS RURALES Y ALIMENTADORES
177	TEOLOAPAN-TOTOTEPEC. KM 8+500 AL KM 10+000	mar-15	dic-15	10.50	1.5	CONCLUIDAS 2013-2017	13096320003	---	CAMINOS RURALES Y ALIMENTADORES
178	CONSTRUCCION DE CARRETERA LAS JOYAS AL KM 30, MUNICIPIO DE ACAPULCO DE JUAREZ, GRO.,	sep-15	dic-15	10.00	2.5	CONCLUIDAS 2013-2017	15096320005	---	CAMINOS RURALES Y ALIMENTADORES
179	OLINALA-TEMALACATZINGO-HUEHUETECANCINGO-TOTOLAPA, DEL KM 11+040 AL KM 12+540	mar-15	dic-15	9.60	1.5	CONCLUIDAS 2013-2017	14096320033	---	CAMINOS RURALES Y ALIMENTADORES
180	MOCHITLAN - COAXTLAHUACAN, KM 12+000 AL KM 13+300	ago-15	dic-15	9.60	1.3	CONCLUIDAS 2013-2017	07096320011	---	CAMINOS RURALES Y ALIMENTADORES
181	COPALILLO - CASCALOTES, DEL KM 0+000 AL KM 2+000	may-15	dic-15	9.60	1.5	CONCLUIDAS 2013-2017	14096320004	---	CAMINOS RURALES Y ALIMENTADORES
182	E.C. (TLAPA-MARQUELIA)-COLOMBIA DE GUADALUPE--MESON DE IXTLAHUAC	mar-15	feb-16	14.40	2.5	CONCLUIDAS 2013-2017	14096320019	---	CAMINOS RURALES Y ALIMENTADORES
183	BOULEVARD HUAMUXTITLAN, DEL KM 213+020 AL KM 213+580	ago-15	feb-16	14.40	0.6	CONCLUIDAS 2013-2017	13096320009	---	CAMINOS RURALES Y ALIMENTADORES
184	PAVIMENTACIÓN SANTA ANA-AYAHUALULCO, KM. 10+000 KM. 10+600	ago-15	mar-16	4.80	0.9	CONCLUIDAS 2013-2017	07096320022	---	CAMINOS RURALES Y ALIMENTADORES
185	CERRO DEL VIGIA - RISCALILLO - PLAYA LARGA, KM. 2+800 AL KM. 3+300	feb-16	jun-16	11.00	0.5	CONCLUIDAS 2013-2017	14096320032	---	CAMINOS RURALES Y ALIMENTADORES
186	CHILAPA - SANTA CATARINA, KM. 2+800 AL KM. 4+300	feb-16	jun-16	10.00	1.5	CONCLUIDAS 2013-2017	13096320005	---	CAMINOS RURALES Y ALIMENTADORES
187	SANTA ANA - AYAHUALULCO, KM. 10+600 AL KM. 11+150	feb-16	jun-16	10.00	0.55	CONCLUIDAS 2013-2017	07096320022	---	CAMINOS RURALES Y ALIMENTADORES
188	IGUALAPA - LLANO GRANDE DE LOS HILARIOS, KM. 5+200 AL KM. 6+000	feb-16	jun-16	8.60	0.8	CONCLUIDAS 2013-2017	13096320004	---	CAMINOS RURALES Y ALIMENTADORES
189	E.C. (ZIHUATANEJO - LÁZARO CÁRDENAS) TRONCAL A CHUTLA, KM. 3+000 AL KM. 3+600	feb-16	jun-16	3.00	0.6	CONCLUIDAS 2013-2017	14096320008	---	CAMINOS RURALES Y ALIMENTADORES

COORDINACIÓN GENERAL DE CENTROS SCT
DIRECCIÓN GENERAL ADJUNTA DE PLANEACIÓN Y DESARROLLO DE CENTROS SCT
SUBDIRECCIÓN DE INDICADORES DE GESTIÓN DE LOS CENTROS SCT

MES DE DIFUSIÓN: OCTUBRE DE 2018



LISTADO DE OBRAS EN EL ESTADO DE GUERRERO

BALANCE DE OBRAS EN LA ENTIDAD CON CIERRE A: SEPTIEMBRE DE 2018

No.	Denominación	Fecha Inicio	Fecha Término	Inversión Total	Longitud (KM)	Situación actual	Registro de Cartera	PNI Publicado	Sector
190	OCOTITO - TLAHUIZAPA - COACOYULILLO - JALEACA DE CATALAN, KM. 22+100 AL KM. 25+000	feb-16	jul-16	20.00	2.9	CONCLUIDAS 2013-2017	08096320006	---	CAMINOS RURALES Y ALIMENTADORES
191	PETATLAN-PIEDRA DE VELIANO-EL CAMALOTE, KM. 6+500 AL KM. 10+500	feb-16	jul-16	20.00	4	CONCLUIDAS 2013-2017	14096320025	---	CAMINOS RURALES Y ALIMENTADORES
192	EL TERRERO - LA LADRILLERA, 17+000 AL KM. 18+000	feb-16	jul-16	19.20	1	CONCLUIDAS 2013-2017	12096320016	---	CAMINOS RURALES Y ALIMENTADORES
193	E.C. (FILO CABALLOS - PUERTO DEL GALLO) - YEXTLA, KM. 5+000 AL KM. 7+600	feb-16	jul-16	18.00	2.6	CONCLUIDAS 2013-2017	14096320016	---	CAMINOS RURALES Y ALIMENTADORES
194	CARRIZAL-ZAPOTE, KM. 0+000 AL KM. 2+500	feb-16	jul-16	15.00	2.5	CONCLUIDAS 2013-2017	14096320015	---	CAMINOS RURALES Y ALIMENTADORES
195	MAZATLÁN - EL SALADO Y RAMAL A LAGUNILLA, KM. 3+700 AL KM. 6+000	feb-16	jul-16	15.00	2.3	CONCLUIDAS 2013-2017	12096320012	---	CAMINOS RURALES Y ALIMENTADORES
196	SAN LUIS ACATLAN - NEJAPA - CAMALOTILLO, KM 6+000 AL KM. 7+500	feb-16	jul-16	9.60	1.5	CONCLUIDAS 2013-2017	15096320010	---	CAMINOS RURALES Y ALIMENTADORES
197	E.C. (IGUALA CHILPANCINGO) - MEZCALA - TLAMAMACAN - SAN JUAN TOTOLCINTLA, KM. 4+900 AL KM. 7+900	feb-16	ago-16	20.00	3	CONCLUIDAS 2013-2017	14096320017	---	CAMINOS RURALES Y ALIMENTADORES
198	AYUTLA - EL CORTIJO - EL RINCON, KM. 9+300 AL KM. 11+000	feb-16	nov-16	20.16	1.7	CONCLUIDAS 2013-2017	13096320001	---	CAMINOS RURALES Y ALIMENTADORES
199	OLINALA - TEMALACATZINGO - HUEHUETECANZINGO - TOTOLAPAN - HUAMUXTITLAN, KM. 12+540 AL KM. 14+540	feb-16	nov-16	13.44	2	CONCLUIDAS 2013-2017	14096320033	---	CAMINOS RURALES Y ALIMENTADORES
200	E.C. (TLAPA - MARQUELIA) - COLOMBIA DE GUADALUPE - MESON DE IXTLAHUAC, TRAMO, KM. 3+080 AL KM. 4+780	feb-16	dic-16	14.40	1.7	CONCLUIDAS 2013-2017	14096320019	---	CAMINOS RURALES Y ALIMENTADORES
201	NUEVO POBLADO (PRESA EL CARACOL) - TLACOTEPEC	ago-16	dic-16	30.00	5	CONCLUIDAS 2013-2017	10096320020	---	CAMINOS RURALES Y ALIMENTADORES
202	PROVIDENCIA - SANTA ROSA	ago-16	dic-16	30.00	5	CONCLUIDAS 2013-2017	05096320036	---	CAMINOS RURALES Y ALIMENTADORES

COORDINACIÓN GENERAL DE CENTROS SCT
DIRECCIÓN GENERAL ADJUNTA DE PLANEACIÓN Y DESARROLLO DE CENTROS SCT
SUBDIRECCIÓN DE INDICADORES DE GESTIÓN DE LOS CENTROS SCT

MES DE DIFUSIÓN: OCTUBRE DE 2018



LISTADO DE OBRAS EN EL ESTADO DE GUERRERO

BALANCE DE OBRAS EN LA ENTIDAD CON CIERRE A: SEPTIEMBRE DE 2018

No.	Denominación	Fecha Inicio	Fecha Término	Inversión Total	Longitud (KM)	Situación actual	Registro de Cartera	PNI Publicado	Sector
203	LUCERITO - TLACOAPA	ago-16	dic-16	22.00	3.7	CONCLUIDAS 2013-2017	05096320013	---	CAMINOS RURALES Y ALIMENTADORES
204	PUERTO DEL VARAL – CORRAL DE PIEDRA	ago-16	dic-16	20.00	15	CONCLUIDAS 2013-2017	10096320031	---	CAMINOS RURALES Y ALIMENTADORES
205	: COCHOAPA-LINDA VISTA E.C. TLAPA DE COMONFORT-ALCOZAUCA DE GUERRERO, TRAMO: DEL KM. 22+000 AL KM. 25+500	ago-16	dic-16	12.30	4.2	CONCLUIDAS 2013-2017	11096320012	---	CAMINOS RURALES Y ALIMENTADORES
206	COCHOAPA-LINDA VISTA E.C. TLAPA DE COMONFORT-ALCOZAUCA DE GUERRERO, TRAMO: DEL KM. 30+000 AL KM. 32+000	ago-16	dic-16	12.30	2	CONCLUIDAS 2013-2017	11096320012	---	CAMINOS RURALES Y ALIMENTADORES
207	E.C (IGUALA-CHILPANCINGO) – PANTLA DE ZAPOTAL – CEJA BLANCA - IGUALA	ago-16	dic-16	10.00	3.1	CONCLUIDAS 2013-2017	14096320023	---	CAMINOS RURALES Y ALIMENTADORES
208	E.C. (Iguala-Chilpancingo)-Pantla del Zapotal-Ceja Blanca-Iguala, Tramo: del km. 4+750 al km. 6+500	ago-16	dic-16	10.00	2	CONCLUIDAS 2013-2017	14096320023	---	CAMINOS RURALES Y ALIMENTADORES
209	SANTA ROSA - SAN MIGUEL	ago-16	dic-16	7.00	1	CONCLUIDAS 2013-2017	14096320001	---	CAMINOS RURALES Y ALIMENTADORES
210	AYUTLA - COLOTLIPA, TRAMO: DEL KM. 25+800 AL KM. 42+000	jun-16	dic-16	196.00	17.2	CONCLUIDAS 2013-2017	10096320014	---	CAMINOS RURALES Y ALIMENTADORES
211	CHILPANCINGO – OMILTEMI – JALEACA DE CATALÁN – CRUZ DE OCOTE	ago-16	dic-16	30.00	4.6	CONCLUIDAS 2013-2017	07096320010	---	CAMINOS RURALES Y ALIMENTADORES
212	PUERTO DEL GALLO - CRUZ DE OCOTE - FILO DE CABALLOS	ago-16	dic-16	30.00	5	CONCLUIDAS 2013-2017	08096320004	---	CAMINOS RURALES Y ALIMENTADORES
213	IGUALA- TELOLOAPAN –ARCELIA, TRAMO DEL KM. 117+500 AL KM. 119+500.	abr-16	dic-16	30.00	2	CONCLUIDAS 2013-2017	13096320014	---	CAMINOS RURALES Y ALIMENTADORES

COORDINACIÓN GENERAL DE CENTROS SCT
DIRECCIÓN GENERAL ADJUNTA DE PLANEACIÓN Y DESARROLLO DE CENTROS SCT
SUBDIRECCIÓN DE INDICADORES DE GESTIÓN DE LOS CENTROS SCT

MES DE DIFUSIÓN: OCTUBRE DE 2018



LISTADO DE OBRAS EN EL ESTADO DE GUERRERO

BALANCE DE OBRAS EN LA ENTIDAD CON CIERRE A: SEPTIEMBRE DE 2018

No.	Denominación	Fecha Inicio	Fecha Término	Inversión Total	Longitud (KM)	Situación actual	Registro de Cartera	PNI Publicado	Sector
214	TLACOTEPEC – ACATLÁN DEL RÍO	ago-16	dic-16	28.00	4.7	CONCLUIDAS 2013-2017	10096320030	---	CAMINOS RURALES Y ALIMENTADORES
215	COCHOAPA – LINDA VISTA – E.C. TLAPA DE COMONFORT – ALCOZAUCA DE GUERRERO, TRAMO: DEL KM. 31+140 AL KM. 32+640, EN EL MUNICIPIO DE COCHOAPA	feb-17	may-17	13.00	4 PUENTES	CONCLUIDAS 2013-2017	11096320012	---	CAMINOS RURALES Y ALIMENTADORES
216	PANTLA DEL ZAPOTAL-CEJA BLANCA, TRAMO: DEL KM. 6+500 AL KM. 7+900	jul-17	nov-17	10.00	1.4	CONCLUIDAS 2013-2017	14096320023	---	CAMINOS RURALES Y ALIMENTADORES
217	VILLA DE AYALA-IXCATEPEC, TRAMO: DEL KM. 5+200 AL KM. 7+000	jul-17	dic-17	13.00	18.1	CONCLUIDAS 2013-2017	09096320005	---	CAMINOS RURALES Y ALIMENTADORES
218	CHILAPA – SANTA CATARINA, TRAMO: DEL KM. 4+300 AL KM. 6+100	oct-17	dic-17	13.00	1.8	CONCLUIDAS 2013-2017	13096320005	---	CAMINOS RURALES Y ALIMENTADORES
219	CONSERVACIÓN DE CAMINOS RURALES Y ALIMENTADORES	jul-18	dic-18	378.00	1148.26	PROCESO 2018	00000053963	---	CAMINOS RURALES Y ALIMENTADORES
220	AYUTLA-COLOTLIPA, SUBTRAMO: KM 10+800 AL KM 31+700	mar-14	dic-19	229.40	20.9	PROCESO 2019-2027	10096320014	---	CAMINOS RURALES Y ALIMENTADORES
221	VALLECITOS DE ZARAGOZA- FRESNOS DE PUERTO RICO FILO MAYOR	mar-19	dic-19	2,056.00	223	PROYECTADAS 2019-2020	N/A	PE	CAMINOS RURALES Y ALIMENTADORES
222	AYUTLA- COLOTLIPA KM. 31+700 AL KM 77+440 Y 77+440 AL 89+440	mar-19	dic-19	864.10	57.74	PROYECTADAS 2019-2020	10096320014	PE	CAMINOS RURALES Y ALIMENTADORES
223	FRESNOS DE PUERTO RICO- LAURELES	mar-19	dic-19	10.99	50	PROYECTADAS 2019-2020	N/A	PE	CAMINOS RURALES Y ALIMENTADORES
224	LAURELES- E. C. (FILO DE CABALLOS-ATOYAC DE ALVAREZ) FILO MAYOR	feb-19	dic-20	295.02	27	PROYECTADAS 2019-2020	N/A	PE	CAMINOS RURALES Y ALIMENTADORES
225	PAQUETE DE 44 DE CONSERVACION DE CAMINOSRURALES Y ALIMENTADORES	mar-15	jul-15	187.08	223.3	CONCLUIDAS 2013-2017	14092100002	---	CONSERVACIÓN DE CAMINOS RURALES Y ALIMENTADORES

COORDINACION GENERAL DE CENTROS SCT
DIRECCIÓN GENERAL ADJUNTA DE PLANEACIÓN Y DESARROLLO DE CENTROS SCT
SUBDIRECCIÓN DE INDICADORES DE GESTIÓN DE LOS CENTROS SCT

MES DE DIFUSIÓN: OCTUBRE DE 2018



LISTADO DE OBRAS EN EL ESTADO DE GUERRERO

BALANCE DE OBRAS EN LA ENTIDAD CON CIERRE A: SEPTIEMBRE DE 2018

No.	Denominación	Fecha Inicio	Fecha Término	Inversión Total	Longitud (KM)	Situación actual	Registro de Cartera	PNI Publicado	Sector
226	CONSERVACION DE CAMINOS RURALES Y ALIMENTADORES	feb-16	jun-16	390.20	877	CONCLUIDAS 2013-2017	15092100001	---	CONSERVACIÓN DE CAMINOS RURALES Y ALIMENTADORES
227	ZITLALA-APANGO, TRAMO: DEL KM. 21+200 AL KM. 23+000	feb-17	may-17	13.00	1.8	CONCLUIDAS 2013-2017	16092100004	---	CONSERVACIÓN DE CAMINOS RURALES Y ALIMENTADORES
228	CONSERVACION DE CAMINOS RURALES Y ALIMENTADORES	feb-17	nov-17	130.00	14 CAMINOS	CONCLUIDAS 2013-2017	16092100004	---	CONSERVACIÓN DE CAMINOS RURALES Y ALIMENTADORES
229	CONSERVACIÓN DE CAMINOS RURALES Y ALIMENTADORES SCT	abr-18	sep-18	204.70	36 CAMINOS	PROCESO 2018	17092100003.0	---	CONSERVACIÓN DE CAMINOS RURALES Y ALIMENTADORES
230	REORGANIZACION DE LA ESTACION DE COMBUSTIBLES DE ACAPULCO	mar-19	dic-19	40.00	ESTUDIOS	PROYECTADAS 2019-2020	N/A	PE	AEROPUERTOS
231	AMPLIACION AEROPUERTO DE ZIHUATANEJO	ago-19	dic-21	485.00	AEROPUERTO	PROYECTADAS 2019-2020	N/A	PE	AEROPUERTOS
232	AMPLIACION AEROPUERTO ACAPULCO	ago-16	abr-18	567.00	AEROPUERTO	ENTREGADA 2018	N/A	PE	AEROPUERTOS