



SAN FELIPE TEOTLALCINGO, PUEBLA

I. INDICADORES SOCIODEMOGRÁFICOS

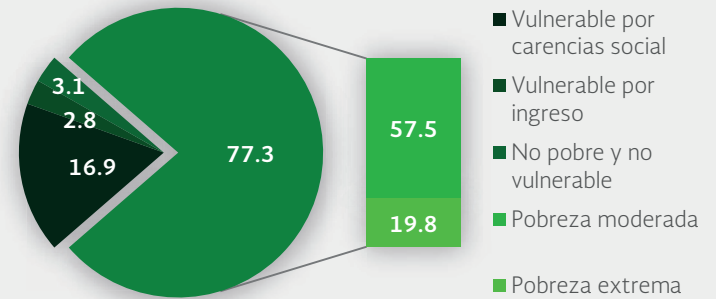
| INDICADOR | SAN FELIPE TEOTLALCINGO (MUNICIPIO) | PUEBLA (ESTADO) |
|--|---|--------------------|
| Población total, 2010 | 9,426 | 5,779,829 |
| Total de hogares y viviendas particulares habitadas, 2010 | 2,044 | 1,373,772 |
| Tamaño promedio de los hogares (personas), 2010 | 4.6 | 4.2 |
| Hogares con jefatura femenina, 2010 | 434 | 348,045 |
| Grado promedio de escolaridad de la población de 15 o más años, 2010 | 7.4 | 8 |
| Total de escuelas en educación básica y media superior, 2010 | 13 | 13,233 |
| Personal médico (personas), 2010 | 6 | 8,763 |
| Unidades médicas, 2010 | 1 | 1,173 |
| Número promedio de carencias para la población en situación de pobreza, 2010 | 2.6 | 2.8 |
| Número promedio de carencias para la población en situación de pobreza extrema, 2010 | 3.9 | 3.9 |

Fuentes: Elaboración propia con información del INEGI y CONEVAL.

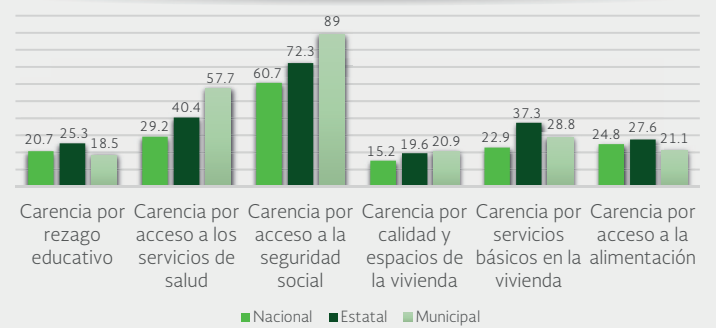
- La población total del municipio en 2010 fue de 9,426 personas, lo cual representó el 0.2% de la población en el estado.
- En el mismo año había en el municipio 2,044 hogares (0.1% del total de hogares en la entidad), de los cuales 434 estaban encabezados por jefas de familia (0.1% del total de la entidad).
- El tamaño promedio de los hogares en el municipio fue de 4.6 integrantes, mientras que en el estado el tamaño promedio fue de 4.2 integrantes.
- El grado promedio de escolaridad de la población de 15 años o más en el municipio era en 2010 de 7.4, frente al grado promedio de escolaridad de 8 en la entidad.
- En 2010, el municipio contaba con cuatro escuelas preescolares (0.1% del total estatal), cinco primarias (0.1% del total) y dos secundarias (0.1%). Además, el municipio contaba con dos bachilleratos (0.2%) y ninguna escuela de formación para el trabajo. El municipio no contaba con ninguna primaria indígena.
- El municipio contaba con una unidad médica (0.1% del total de unidades médicas del estado).
- El personal médico era de seis personas (0.1% del total de médicos en la entidad) y la razón de médicos por unidad médica era de 6, frente a la razón de 7.5 en todo el estado.

II. MEDICIÓN MULTIDIMENSIONAL DE LA POBREZA

Indicadores de pobreza y vulnerabilidad (porcentajes), 2010



Indicadores de carencia social (porcentajes), 2010



Fuente: Elaboración propia con información de CONEVAL.

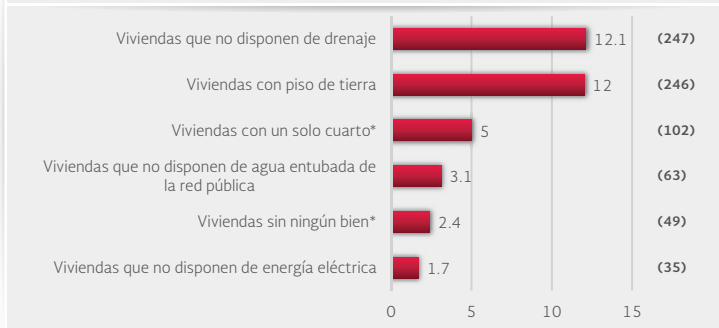
- En 2010, 6,121 individuos (77.3% del total de la población) se encontraban en pobreza, de los cuales 4,553 (57.5%) presentaban pobreza moderada y 1,569 (19.8%) estaban en pobreza extrema.
- En 2010, la condición de rezago educativo afectó a 18.5% de la población, lo que significa que 1,467 individuos presentaron esta carencia social.
- En el mismo año, el porcentaje de personas sin acceso a servicios de salud fue de 57.7%, equivalente a 4,569 personas.
- La carencia por acceso a la seguridad social afectó a 89% de la población, es decir 7,052 personas se encontraban bajo esta condición.
- El porcentaje de individuos que reportó habitar en viviendas con mala calidad de materiales y espacio insuficiente fue de 20.9% (1,656 personas).
- El porcentaje de personas que reportó habitar en viviendas sin disponibilidad de servicios básicos fue de 28.8%, lo que significa que las condiciones de vivienda no son las adecuadas para 2,282 personas.
- La incidencia de la carencia por acceso a la alimentación fue de 21.1%, es decir una población de 1,672 personas.



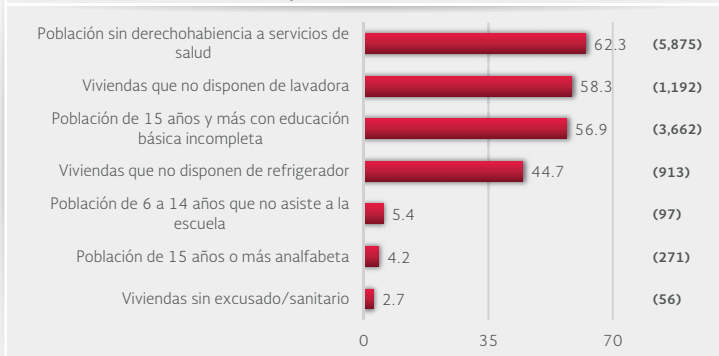
SAN FELIPE TEOTLALCINGO, PUEBLA

III. INDICADORES ASOCIADOS AL ÍNDICE DE REZAGO SOCIAL

III.1 Indicadores vinculados con la aplicación de recursos del Fondo de Aportaciones para la Infraestructura Social (FAIS), (porcentajes y número de viviendas), 2010



III.2 Otros indicadores (porcentajes, número de viviendas y personas), 2010



Fuente: Elaboración propia con información del CONEVAL y del INEGI
*Indicadores no utilizados directamente en la construcción del índice de rezago social.
Nota: entre paréntesis se incluye el número de personas o viviendas con rezago para cada indicador.

Las incidencias de los rubros de infraestructura social a los que se destinarán los recursos del FAIS son:

- Viviendas que no disponen de drenaje (12.1% del total), viviendas con piso de tierra (12%), viviendas con un solo cuarto (5%), viviendas que no disponen de agua entubada de la red pública (3.1%), viviendas sin ningún bien (2.4%) y viviendas que no disponen de energía eléctrica (1.7%).

Las incidencias en otros indicadores de rezago social son:

- Población sin derechohabiencia a servicios de salud (62.3% del total), viviendas que no disponen de lavadora (58.3%), población de 15 años y más con educación básica incompleta (56.9%), viviendas que no disponen de refrigerador (44.7%), población de 6 a 14 años que no asiste a la escuela (5.4%), población de 15 años o más analfabeta (4.2%) y viviendas sin excusado/sanitario (2.7%).

IV. INDICADORES DE REZAGO SOCIAL EN LOCALIDADES

| TAMAÑO DE LOCALIDAD | POBLACIÓN DE 15 AÑOS Y MÁS CON EDUCACIÓN BÁSICA INCOMPLETA, 2010 |
|---------------------------------|--|
| Menor a 2,500 habitantes | San Matías Atzala 906 San Juan Tlale 340 Mihuaxca 13 |
| Entre 2,500 y 14,999 habitantes | San Felipe Teotlalcingo 2,400 |
| TAMAÑO DE LOCALIDAD | POBLACIÓN SIN DERECHOHABIENCIA A SERVICIOS DE SALUD, 2010 |
| Menor a 2,500 habitantes | San Matías Atzala 1,737 San Juan Tlale 416 Mihuaxca 4 |
| Entre 2,500 y 14,999 habitantes | San Felipe Teotlalcingo 3,707 |
| TAMAÑO DE LOCALIDAD | VIVIENDAS CON PISO DE TIERRA, 2010 |
| Menor a 2,500 habitantes | San Matías Atzala 40 San Juan Tlale 39 Mihuaxca 0 |
| Entre 2,500 y 14,999 habitantes | San Felipe Teotlalcingo 167 |
| TAMAÑO DE LOCALIDAD | VIVIENDAS QUE NO DISPONEN DE EXCUSADO O SANITARIO, 2010 |
| Menor a 2,500 habitantes | San Juan Tlale 6 San Matías Atzala 5 Mihuaxca 0 |
| Entre 2,500 y 14,999 habitantes | San Felipe Teotlalcingo 45 |
| TAMAÑO DE LOCALIDAD | VIVIENDAS QUE NO DISPONEN DE AGUA ENTUBADA DE LA RED PÚBLICA, 2010 |
| Menor a 2,500 habitantes | San Matías Atzala 23 San Juan Tlale 5 Mihuaxca 0 |
| Entre 2,500 y 14,999 habitantes | San Felipe Teotlalcingo 35 |
| TAMAÑO DE LOCALIDAD | VIVIENDAS QUE NO DISPONEN DE DRENAJE, 2010 |
| Menor a 2,500 habitantes | San Juan Tlale 46 San Matías Atzala 21 Mihuaxca 0 |
| Entre 2,500 y 14,999 habitantes | San Felipe Teotlalcingo 178 |
| TAMAÑO DE LOCALIDAD | VIVIENDAS QUE NO DISPONEN DE ENERGÍA ELÉCTRICA, 2010 |
| Menor a 2,500 habitantes | San Matías Atzala 10 San Juan Tlale 3 Mihuaxca 0 |
| Entre 2,500 y 14,999 habitantes | San Felipe Teotlalcingo 22 |

Nota: para cada indicador se seleccionan 15 localidades; por estrato se incluyen las cinco localidades con el mayor número de personas o viviendas, según sea el caso, que presentan el rezago que mide el indicador. Este criterio de selección se aplica siempre y cuando se tenga información de 15 o más localidades en el municipio, y cinco o más localidades en cada estrato.