



## I. INDICADORES SOCIODEMOGRÁFICOS

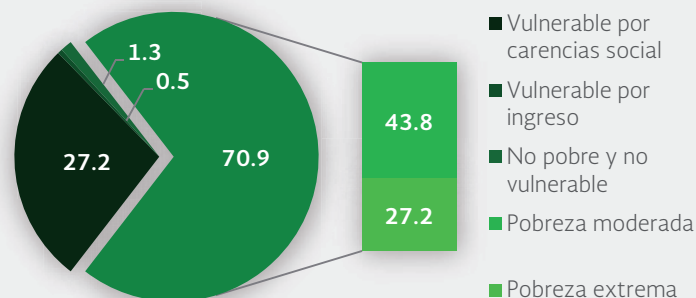
INDICADOR	CHILA (MUNICIPIO)	PUEBLA (ESTADO)
Población total, 2010	4,699	5,779,829
Total de hogares y viviendas particulares habitadas, 2010	1,216	1,373,772
Tamaño promedio de los hogares (personas), 2010	3.8	4.2
Hogares con jefatura femenina, 2010	347	348,045
Grado promedio de escolaridad de la población de 15 o más años, 2010	6	8
Total de escuelas en educación básica y media superior, 2010	31	13,233
Personal médico (personas), 2010	5	8,763
Unidades médicas, 2010	3	1,173
Número promedio de carencias para la población en situación de pobreza, 2010	3.2	2.8
Número promedio de carencias para la población en situación de pobreza extrema, 2010	3.9	3.9

Fuentes: Elaboración propia con información del INEGI y CONEVAL.

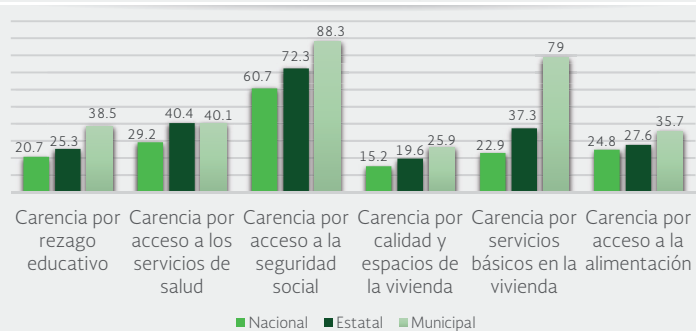
- La población total del municipio en 2010 fue de 4,699 personas, lo cual representó el 0.1% de la población en el estado.
- En el mismo año había en el municipio 1,216 hogares (0.1% del total de hogares en la entidad), de los cuales 347 estaban encabezados por jefas de familia (0.1% del total de la entidad).
- El tamaño promedio de los hogares en el municipio fue de 3.8 integrantes, mientras que en el estado el tamaño promedio fue de 4.2 integrantes.
- El grado promedio de escolaridad de la población de 15 años o más en el municipio era en 2010 de 6, frente al grado promedio de escolaridad de 8 en la entidad.
- En 2010, el municipio contaba con 13 escuelas preescolares (0.3% del total estatal), 14 primarias (0.3% del total) y dos secundarias (0.1%). Además, el municipio contaba con dos bachilleratos (0.2%) y ninguna escuela de formación para el trabajo. El municipio no contaba con ninguna primaria indígena.
- Las unidades médicas en el municipio eran tres (0.3% del total de unidades médicas del estado).
- El personal médico era de cinco personas (0.1% del total de médicos en la entidad) y la razón de médicos por unidad médica era de 1.7, frente a la razón de 7.5 en todo el estado.

## II. MEDICIÓN MULTIDIMENSIONAL DE LA POBREZA

Indicadores de pobreza y vulnerabilidad (porcentajes), 2010



Indicadores de carencia social (porcentajes), 2010



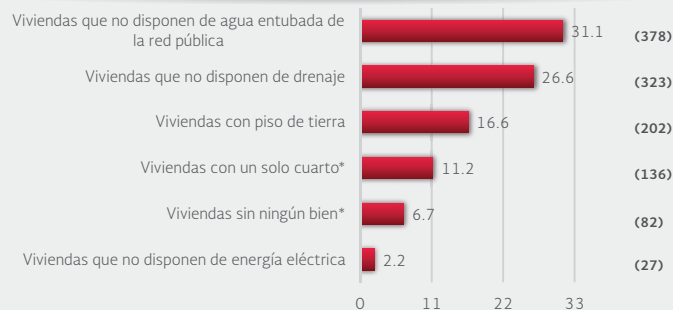
Fuente: Elaboración propia con información de CONEVAL.

- En 2010, 2,608 individuos (70.9% del total de la población) se encontraban en pobreza, de los cuales 1,609 (43.8%) presentaban pobreza moderada y 999 (27.2%) estaban en pobreza extrema.
- En 2010, la condición de rezago educativo afectó a 38.5% de la población, lo que significa que 1,414 individuos presentaron esta carencia social.
- En el mismo año, el porcentaje de personas sin acceso a servicios de salud fue de 40.1%, equivalente a 1,474 personas.
- La carencia por acceso a la seguridad social afectó a 88.3% de la población, es decir 3,248 personas se encontraban bajo esta condición.
- El porcentaje de individuos que reportó habitar en viviendas con mala calidad de materiales y espacio insuficiente fue de 25.9% (954 personas).
- El porcentaje de personas que reportó habitar en viviendas sin disponibilidad de servicios básicos fue de 79%, lo que significa que las condiciones de vivienda no son las adecuadas para 2,903 personas.
- La incidencia de la carencia por acceso a la alimentación fue de 35.7%, es decir una población de 1,314 personas.

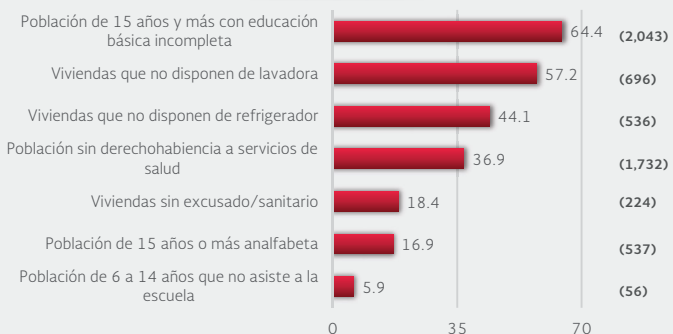


### III. INDICADORES ASOCIADOS AL ÍNDICE DE REZAGO SOCIAL

**III.1 Indicadores vinculados con la aplicación de recursos del Fondo de Aportaciones para la Infraestructura Social (FAIS), (porcentajes y número de viviendas), 2010**



**III.2 Otros indicadores (porcentajes, número de viviendas y personas), 2010**



Fuente: Elaboración propia con información del CONEVAL y del INEGI  
\*Indicadores no utilizados directamente en la construcción del índice de rezago social.

Nota: entre paréntesis se incluye el número de personas o viviendas con rezago para cada indicador.

Las incidencias de los rubros de infraestructura social a los que se destinarán los recursos del FAIS son:

- Viviendas que no disponen de agua entubada de la red pública (31.1% del total), viviendas que no disponen de drenaje (26.6%), viviendas con piso de tierra (16.6%), viviendas con un solo cuarto (11.2%), viviendas sin ningún bien (6.7%) y viviendas que no disponen de energía eléctrica (2.2%).

Las incidencias en otros indicadores de rezago social son:

- Población de 15 años y más con educación básica incompleta (64.4% del total), viviendas que no disponen de lavadora (57.2%), viviendas que no disponen de refrigerador (44.1%), población sin derechohabencia a servicios de salud (36.9%), viviendas sin excusado/sanitario (18.4%), población de 15 años o más analfabeta (16.9%) y población de 6 a 14 años que no asiste a la escuela (5.9%).

### IV. INDICADORES DE REZAGO SOCIAL EN LOCALIDADES

TAMAÑO DE LOCALIDAD	POBLACIÓN DE 15 AÑOS Y MÁS CON EDUCACIÓN BÁSICA INCOMPLETA, 2010	TAMAÑO DE LOCALIDAD	VIVIENDAS QUE NO DISPONEN DE AGUA ENTUBADA DE LA RED PÚBLICA, 2010	
Menor a 2,500 habitantes	Chila	773	Chila	117
	Francisco Ibarra	497	Francisco Ibarra	92
	Ramos	183	Ramos	64
	Las Sidras	154	La Trinidad	21
	San José Chapultepec	132	Estancia Blanca (Rancho la Estancia Blanca)	16
	La Trinidad	62	La Estancia Colorada	14
	San Isidro	42	Sarabia	12
	Santa Ana los Vázquez	36	Las Sidras	11
	Santa Cruz el Molino	34	Santiago la Pedrera	9
	Estancia Blanca (Rancho la Estancia Blanca)	33	La Virgen	5
	La Estancia Colorada	30	Santa Ana los Vázquez	5
	Sarabia	20	Chila	4
	La Virgen	18	San José Chapultepec	3
	Chila	14	Chila	2
Chila	14	San Isidro	1	
Santiago la Pedrera	14	Santa Cruz el Molino	1	
TAMAÑO DE LOCALIDAD	POBLACIÓN SIN DERECHOHABENCIA A SERVICIOS DE SALUD, 2010	TAMAÑO DE LOCALIDAD	VIVIENDAS QUE NO DISPONEN DE DRENAJE, 2010	
Menor a 2,500 habitantes	Chila	691	Chila	106
	Francisco Ibarra	585	Francisco Ibarra	78
	Ramos	95	Ramos	29
	San José Chapultepec	76	Las Sidras	22
	Las Sidras	72	San José Chapultepec	21
	La Trinidad	48	La Trinidad	21
	Santa Ana los Vázquez	33	Santa Ana los Vázquez	7
	Santa Cruz el Molino	33	San Isidro	7
	Estancia Blanca (Rancho la Estancia Blanca)	31	Sarabia	6
	La Estancia Colorada	25	La Estancia Colorada (Rancho la Estancia Blanca)	6
	Chila	19	La Virgen	6
	La Estancia Colorada	18	Santiago la Pedrera	6
	Chila	18	Santa Cruz el Molino	3
	La Virgen	14	Chila	3
Santiago la Pedrera	5	Chila	1	
Sarabia	0			
TAMAÑO DE LOCALIDAD	VIVIENDAS CON PISO DE TIERRA, 2010	TAMAÑO DE LOCALIDAD	VIVIENDAS QUE NO DISPONEN DE ENERGÍA ELÉCTRICA, 2010	
Menor a 2,500 habitantes	Chila	66	Francisco Ibarra	10
	Francisco Ibarra	48	Ramos	7
	Ramos	16	Chila	4
	La Trinidad	15	Las Sidras	2
	Las Sidras	15	San José Chapultepec	2
	San José Chapultepec	13	Sarabia	1
	Santa Ana los Vázquez	7	Santa Ana los Vázquez	1
	Sarabia	7	Santiago la Pedrera	1
	Santa Cruz el Molino	5	La Estancia Colorada	0
	Santiago la Pedrera	4	Santa Cruz el Molino	0
	San Isidro	3	San Isidro	0
	Estancia Blanca (Rancho la Estancia Blanca)	3	La Trinidad	0
	La Virgen	3	Estancia Blanca (Rancho la Estancia Blanca)	0
	La Estancia Colorada	2	La Virgen	0
Chila	2	Chila	0	
Chila	0	Chila	0	
TAMAÑO DE LOCALIDAD	VIVIENDAS QUE NO DISPONEN DE EXCUSADO O SANITARIO, 2010			
Menor a 2,500 habitantes	Chila	74		
	Francisco Ibarra	50		
	Ramos	20		
	La Trinidad	19		
	Las Sidras	18		
	San José Chapultepec	10		
	Santa Ana los Vázquez	6		
	Sarabia	6		
	Santiago la Pedrera	6		
	La Estancia Colorada	4		
	Estancia Blanca (Rancho la Estancia Blanca)	4		
	La Virgen	4		
	San Isidro	3		
	Chila	3		
Santa Cruz el Molino	2			
Chila	1			

Nota: para cada indicador se seleccionan 15 localidades: por estrato se incluyen las cinco localidades con el mayor número de personas o viviendas, según sea el caso, que presentan el rezago que mide el indicador. Este criterio de selección se aplica siempre y cuando se tenga información de 15 o más localidades en el municipio, y cinco o más localidades en cada estrato.