



CUETZALAN DEL PROGRESO, PUEBLA

I. INDICADORES SOCIODEMOGRÁFICOS

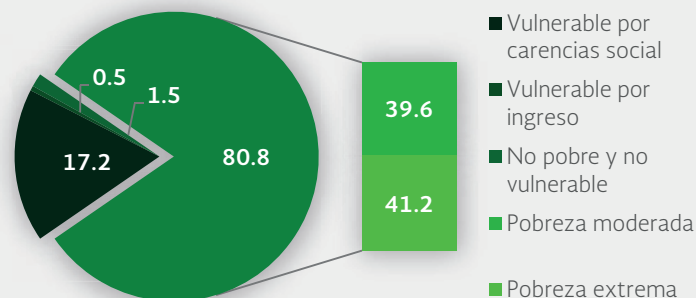
INDICADOR	CUETZALAN DEL PROGRESO (MUNICIPIO)	PUEBLA (ESTADO)
Población total, 2010	47,433	5,779,829
Total de hogares y viviendas particulares habitadas, 2010	10,662	1,373,772
Tamaño promedio de los hogares (personas), 2010	4.5	4.2
Hogares con jefatura femenina, 2010	2,553	348,045
Grado promedio de escolaridad de la población de 15 o más años, 2010	6.2	8
Total de escuelas en educación básica y media superior, 2010	246	13,233
Personal médico (personas), 2010	50	8,763
Unidades médicas, 2010	18	1,173
Número promedio de carencias para la población en situación de pobreza, 2010	3.4	2.8
Número promedio de carencias para la población en situación de pobreza extrema, 2010	4.1	3.9

Fuentes: Elaboración propia con información del INEGI y CONEVAL.

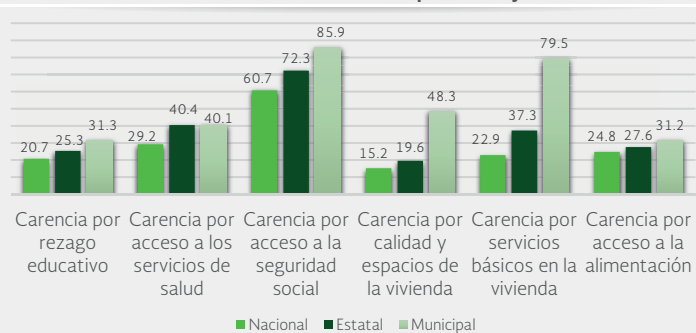
- La población total del municipio en 2010 fue de 47,433 personas, lo cual representó el 0.8% de la población en el estado.
- En el mismo año había en el municipio 10,662 hogares (0.8% del total de hogares en la entidad), de los cuales 2,553 estaban encabezados por jefas de familia (0.7% del total de la entidad).
- El tamaño promedio de los hogares en el municipio fue de 4.5 integrantes, mientras que en el estado el tamaño promedio fue de 4.2 integrantes.
- El grado promedio de escolaridad de la población de 15 años o más en el municipio era en 2010 de 6.2, frente al grado promedio de escolaridad de 8 en la entidad.
- En 2010, el municipio contaba con 104 escuelas preescolares (2.1% del total estatal), 98 primarias (2.1% del total) y 30 secundarias (1.4%). Además, el municipio contaba con 13 bachilleratos (1%), una escuela de profesional técnico (0.6%) y una escuela de formación para el trabajo. (0.4%). El municipio también contaba con 38 primarias indígenas (5.1%).
- Las unidades médicas en el municipio eran 18 (1.5% del total de unidades médicas del estado).
- El personal médico era de 50 personas (0.6% del total de médicos en la entidad) y la razón de médicos por unidad médica era de 2.8, frente a la razón de 7.5 en todo el estado.

II. MEDICIÓN MULTIDIMENSIONAL DE LA POBREZA

Indicadores de pobreza y vulnerabilidad (porcentajes), 2010



Indicadores de carencia social (porcentajes), 2010



Fuente: Elaboración propia con información de CONEVAL.

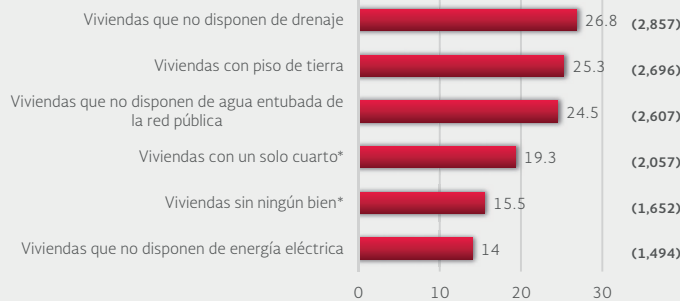
- En 2010, 24,185 individuos (80.8% del total de la población) se encontraban en pobreza, de los cuales 11,855 (39.6%) presentaban pobreza moderada y 12,330 (41.2%) estaban en pobreza extrema.
- En 2010, la condición de rezago educativo afectó a 31.3% de la población, lo que significa que 9,367 individuos presentaron esta carencia social.
- En el mismo año, el porcentaje de personas sin acceso a servicios de salud fue de 40.1%, equivalente a 11,991 personas.
- La carencia por acceso a la seguridad social afectó a 85.9% de la población, es decir 25,719 personas se encontraban bajo esta condición.
- El porcentaje de individuos que reportó habitar en viviendas con mala calidad de materiales y espacio insuficiente fue de 48.3% (14,459 personas).
- El porcentaje de personas que reportó habitar en viviendas sin disponibilidad de servicios básicos fue de 79.5%, lo que significa que las condiciones de vivienda no son las adecuadas para 23,793 personas.
- La incidencia de la carencia por acceso a la alimentación fue de 31.2%, es decir una población de 9,332 personas.



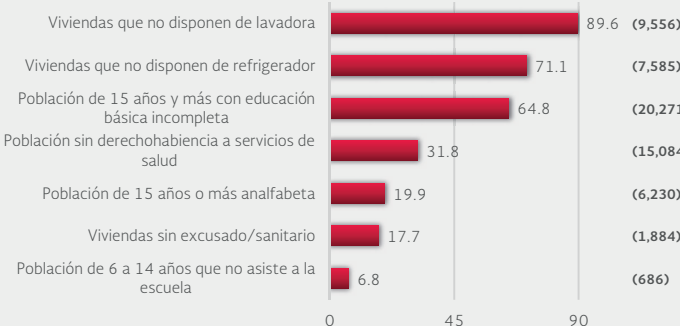
CUETZALAN DEL PROGRESO, PUEBLA

III. INDICADORES ASOCIADOS AL ÍNDICE DE REZAGO SOCIAL

III.1 Indicadores vinculados con la aplicación de recursos del Fondo de Aportaciones para la Infraestructura Social (FAIS), (porcentajes y número de viviendas), 2010



III.2 Otros indicadores (porcentajes, número de viviendas y personas), 2010



Fuente: Elaboración propia con información del CONEVAL y del INEGI
*Indicadores no utilizados directamente en la construcción del índice de rezago social.
Nota: entre paréntesis se incluye el número de personas o viviendas con rezago para cada indicador.

Las incidencias de los rubros de infraestructura social a los que se destinarán los recursos del FAIS son:

- Viviendas que no disponen de drenaje (26.8% del total), viviendas con piso de tierra (25.3%), viviendas que no disponen de agua entubada de la red pública (24.5%), viviendas con un solo cuarto (19.3%), viviendas sin ningún bien (15.5%) y viviendas que no disponen de energía eléctrica (14%).

Las incidencias en otros indicadores de rezago social son:

- Viviendas que no disponen de lavadora (89.6% del total), viviendas que no disponen de refrigerador (71.1%), población de 15 años y más con educación básica incompleta (64.8%), población sin derechohabencia a servicios de salud (31.8%), población de 15 años o más analfabeta (19.9%), viviendas sin excusado/sanitario (17.7%) y población de 6 a 14 años que no asiste a la escuela (6.8%).

IV. INDICADORES DE REZAGO SOCIAL EN LOCALIDADES

TAMAÑO DE LOCALIDAD	POBLACIÓN DE 15 AÑOS Y MÁS CON EDUCACIÓN BÁSICA INCOMPLETA, 2010	TAMAÑO DE LOCALIDAD	VIVIENDAS QUE NO DISPONEN DE AGUA ENTUBADA DE LA RED PÚBLICA, 2010		
Menor a 2,500 habitantes	Tepetitán Reyeshogpan de Hidalgo	649	Tepetitán Reyeshogpan de Hidalgo	222	
	Tzicuilan	488	Pepexta	99	
	Cuauhtamazaco	480	Nectepec	65	
	Xiloxochico de Rafael Ávila Camacho	464	Xalcuahuta	64	
	Santiago Yancuitalpan	421	Cuauhtamazaco	63	
	Pepexta	391	Ayotzinapan	58	
	Xalcuahuta	347	Limonco	53	
	Tepetzintán	345	Tepetitán Zacatipan	47	
	Zacatipan	342	Xaltzinta	45	
	Ayotzinapan	332	Zopilotepec	43	
	Nectepec	281	Tencuix	42	
	Xaltipan	275	Equimita	38	
Xalpantzingo	266	Santioapan	38		
Entre 2,500 y 14,999 habitantes	Ciudad de Cuetzalan	1,619	Entre 2,500 y 14,999 habitantes	Tzinacapan	61
	Tzinacapan	1,078	Ciudad de Cuetzalan	49	
TAMAÑO DE LOCALIDAD	POBLACIÓN SIN DERECHOHABIENCIA A SERVICIOS DE SALUD, 2010	TAMAÑO DE LOCALIDAD	VIVIENDAS QUE NO DISPONEN DE DRENAJE, 2010		
Menor a 2,500 habitantes	Tepetitán Reyeshogpan de Hidalgo	762	Nectepec	143	
	Xalcuahuta	630	Tepetitán Reyeshogpan de Hidalgo	85	
	Tacuapan	425	Ayotzinapan	59	
	Pahpatapán	397	Cuauhtamazaco	59	
	Tzicuilan	356	Xalpantzingo	58	
	Cuauhtamazaco	350	Yohualichan	58	
	Cahuayogco	308	Cuauhtapanaloyan	56	
	Xiloxochico de Rafael Ávila Camacho	295	Cuatro Caminos	52	
	Atemolón	264	Zacatipan	50	
	Santiago Yancuitalpan	228	Kapola	48	
	Tepetzintán	213	Limonco	44	
	Xalpantzingo	206	Tacuapan	44	
Pepexta	200	Tecolapa	43		
Entre 2,500 y 14,999 habitantes	Ciudad de Cuetzalan	2,618	Entre 2,500 y 14,999 habitantes	Tzinacapan	107
	Tzinacapan	632	Ciudad de Cuetzalan	30	
TAMAÑO DE LOCALIDAD	VIVIENDAS CON PISO DE TIERRA, 2010	TAMAÑO DE LOCALIDAD	VIVIENDAS QUE NO DISPONEN DE ENERGÍA ELÉCTRICA, 2010		
Menor a 2,500 habitantes	Xalpantzingo	76	Pepexta	50	
	Pepexta	62	Tepetitán Reyeshogpan de Hidalgo	46	
	Cuauhtamazaco	61	Xaltzinta	38	
	Cuauhtapanaloyan	60	Zacatipan	34	
	Xaltipan	56	Chicueyaco	29	
	Zacatipan	56	Tixapan	28	
	Ayotzinapan	55	Xalcuahuta	27	
	Tacuapan	49	Xiloxochico de Rafael Ávila Camacho	27	
	Santiago Yancuitalpan	49	Alahuacapan	26	
	Xaltzinta	43	Ixtahuata	26	
	Tepetitán Reyeshogpan de Hidalgo	43	Tzicuilan	26	
	Pochoco	40	Xaltipan	25	
Tzicuilan	38	Tepetzintán	24		
Entre 2,500 y 14,999 habitantes	Ciudad de Cuetzalan	123	Entre 2,500 y 14,999 habitantes	Tzinacapan	62
	Tzinacapan	47	Ciudad de Cuetzalan	39	
TAMAÑO DE LOCALIDAD	VIVIENDAS QUE NO DISPONEN DE EXCUSADO O SANITARIO, 2010				
Menor a 2,500 habitantes	Ayotzinapan	61			
	Cuauhtamazaco	61			
	Zacatipan	55			
	Tepetitán Reyeshogpan de Hidalgo	50			
	Cuauhtapanaloyan	47			
	Cuatro Caminos	36			
	Pesmapán	33			
	Nectepec	32			
	Cerro de Nectepec	32			
	Xiloxochico de Rafael Ávila Camacho	31			
	Ixtahuata	28			
	Pinahuista	28			
Tepetzintán	27				
Entre 2,500 y 14,999 habitantes	Tzinacapan	112			
	Ciudad de Cuetzalan	38			

Nota: para cada indicador se seleccionan 15 localidades: por estrato se incluyen las cinco localidades con el mayor número de personas o viviendas, según sea el caso, que presentan el rezago que mide el indicador. Este criterio de selección se aplica siempre y cuando se tenga información de 15 o más localidades en el municipio, y cinco o más localidades en cada estrato.