



AMIXTLÁN, PUEBLA

I. INDICADORES SOCIODEMOGRÁFICOS

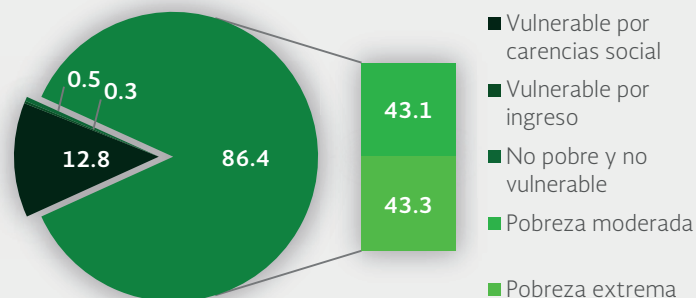
INDICADOR	AMIXTLÁN (MUNICIPIO)	PUEBLA (ESTADO)
Población total, 2010	5,004	5,779,829
Total de hogares y viviendas particulares habitadas, 2010	1,242	1,373,772
Tamaño promedio de los hogares (personas), 2010	4	4.2
Hogares con jefatura femenina, 2010	329	348,045
Grado promedio de escolaridad de la población de 15 o más años, 2010	4.9	8
Total de escuelas en educación básica y media superior, 2010	19	13,233
Personal médico (personas), 2010	3	8,763
Unidades médicas, 2010	2	1,173
Número promedio de carencias para la población en situación de pobreza, 2010	3.5	2.8
Número promedio de carencias para la población en situación de pobreza extrema, 2010	4.3	3.9

Fuentes: Elaboración propia con información del INEGI y CONEVAL.

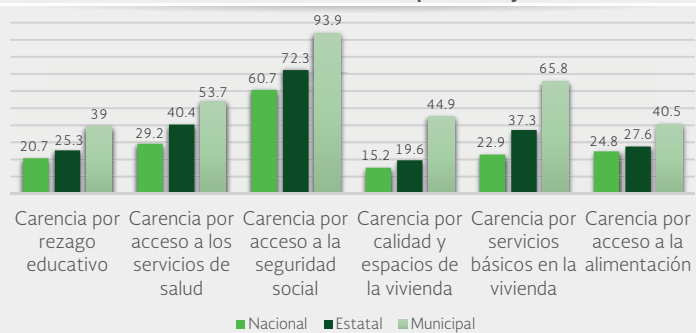
- La población total del municipio en 2010 fue de 5,004 personas, lo cual representó el 0.1% de la población en el estado.
- En el mismo año había en el municipio 1,242 hogares (0.1% del total de hogares en la entidad), de los cuales 329 estaban encabezados por jefas de familia (0.1% del total de la entidad).
- El tamaño promedio de los hogares en el municipio fue de 4 integrantes, mientras que en el estado el tamaño promedio fue de 4.2 integrantes.
- El grado promedio de escolaridad de la población de 15 años o más en el municipio era en 2010 de 4.9, frente al grado promedio de escolaridad de 8 en la entidad.
- En 2010, el municipio contaba con ocho escuelas preescolares (0.2% del total estatal), seis primarias (0.1% del total) y cuatro secundarias (0.2%). Además, el municipio contaba con un bachillerato (0.1%) y ninguna escuela de formación para el trabajo. El municipio también contaba con tres primarias indígenas (0.4%).
- Las unidades médicas en el municipio eran dos (0.2% del total de unidades médicas del estado).
- El personal médico era de tres personas (0% del total de médicos en la entidad) y la razón de médicos por unidad médica era de 1.5, frente a la razón de 7.5 en todo el estado.

II. MEDICIÓN MULTIDIMENSIONAL DE LA POBREZA

Indicadores de pobreza y vulnerabilidad (porcentajes), 2010



Indicadores de carencia social (porcentajes), 2010



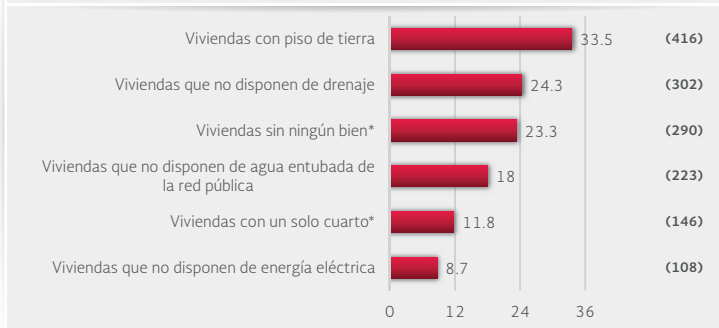
Fuente: Elaboración propia con información de CONEVAL.

- En 2010, 2,107 individuos (86.4% del total de la población) se encontraban en pobreza, de los cuales 1,051 (43.1%) presentaban pobreza moderada y 1,056 (43.3%) estaban en pobreza extrema.
- En 2010, la condición de rezago educativo afectó a 39% de la población, lo que significa que 951 individuos presentaron esta carencia social.
- En el mismo año, el porcentaje de personas sin acceso a servicios de salud fue de 53.7%, equivalente a 1,309 personas.
- La carencia por acceso a la seguridad social afectó a 93.9% de la población, es decir 2,288 personas se encontraban bajo esta condición.
- El porcentaje de individuos que reportó habitar en viviendas con mala calidad de materiales y espacio insuficiente fue de 44.9% (1,096 personas).
- El porcentaje de personas que reportó habitar en viviendas sin disponibilidad de servicios básicos fue de 65.8%, lo que significa que las condiciones de vivienda no son las adecuadas para 1,604 personas.
- La incidencia de la carencia por acceso a la alimentación fue de 40.5%, es decir una población de 988 personas.

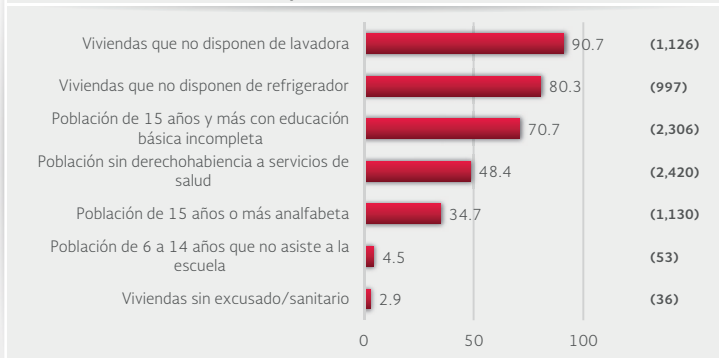


### III. INDICADORES ASOCIADOS AL ÍNDICE DE REZAGO SOCIAL

**III.1 Indicadores vinculados con la aplicación de recursos del Fondo de Aportaciones para la Infraestructura Social (FAIS), (porcentajes y número de viviendas), 2010**



**III.2 Otros indicadores (porcentajes, número de viviendas y personas), 2010**



Fuente: Elaboración propia con información del CONEVAL y del INEGI  
\*Indicadores no utilizados directamente en la construcción del índice de rezago social.  
Nota: entre paréntesis se incluye el número de personas o viviendas con rezago para cada indicador.

Las incidencias de los rubros de infraestructura social a los que se destinarán los recursos del FAIS son:

- Viviendas con piso de tierra (33.5% del total), viviendas que no disponen de drenaje (24.3%), viviendas sin ningún bien (23.3%), viviendas que no disponen de agua entubada de la red pública (18%), viviendas con un solo cuarto (11.8%) y viviendas que no disponen de energía eléctrica (8.7%).

Las incidencias en otros indicadores de rezago social son:

- Viviendas que no disponen de lavadora (90.7% del total), viviendas que no disponen de refrigerador (80.3%), población de 15 años y más con educación básica incompleta (70.7%), población sin derechohabencia a servicios de salud (48.4%), población de 15 años o más analfabeta (34.7%), población de 6 a 14 años que no asiste a la escuela (4.5%) y viviendas sin excusado/sanitario (2.9%).

### IV. INDICADORES DE REZAGO SOCIAL EN LOCALIDADES

TAMAÑO DE LOCALIDAD	POBLACIÓN DE 15 AÑOS Y MÁS CON EDUCACIÓN BÁSICA INCOMPLETA, 2010	TAMAÑO DE LOCALIDAD	VIVIENDAS QUE NO DISPONEN DE AGUA ENTUBADA DE LA RED PÚBLICA, 2010		
Menor a 2,500 habitantes	Cuautotola	536	Mirasol	112	
	El Ocotal	207	Cuautotola	31	
	Mirasol	190	Santa Cruz	14	
	Santa Cruz	178	El Ocotal	10	
	Cacochón	43	Cacochón	5	
	Amixtlán	28	Amixtlán	1	
Entre 2,500 y 14,999 habitantes	Amixtlán	1,119	Entre 2,500 y 14,999 habitantes	Amixtlán	48
TAMAÑO DE LOCALIDAD	POBLACIÓN SIN DERECHOHABENCIA A SERVICIOS DE SALUD, 2010	TAMAÑO DE LOCALIDAD	VIVIENDAS QUE NO DISPONEN DE DRENAJE, 2010		
Menor a 2,500 habitantes	Mirasol	431	Mirasol	83	
	Cuautotola	245	El Ocotal	48	
	Santa Cruz	198	Santa Cruz	40	
	El Ocotal	159	Cuautotola	38	
	Cacochón	90	Cacochón	15	
	Amixtlán	11	Amixtlán	2	
Entre 2,500 y 14,999 habitantes	Amixtlán	1,281	Entre 2,500 y 14,999 habitantes	Amixtlán	74
TAMAÑO DE LOCALIDAD	VIVIENDAS CON PISO DE TIERRA, 2010	TAMAÑO DE LOCALIDAD	VIVIENDAS QUE NO DISPONEN DE ENERGÍA ELÉCTRICA, 2010		
Menor a 2,500 habitantes	Cuautotola	74	Santa Cruz	20	
	Santa Cruz	52	Cuautotola	12	
	Mirasol	41	Mirasol	11	
	El Ocotal	22	El Ocotal	6	
	Amixtlán	8	Amixtlán	5	
	Cacochón	3	Cacochón	2	
Entre 2,500 y 14,999 habitantes	Amixtlán	214	Entre 2,500 y 14,999 habitantes	Amixtlán	50
TAMAÑO DE LOCALIDAD	VIVIENDAS QUE NO DISPONEN DE EXCUSADO O SANITARIO, 2010				
Menor a 2,500 habitantes	Cuautotola	6			
	El Ocotal	4			
	Cacochón	2			
	Santa Cruz	2			
	Mirasol	1			
	Amixtlán	0			
Entre 2,500 y 14,999 habitantes	Amixtlán	20			

Nota: para cada indicador se seleccionan 15 localidades: por estrato se incluyen las cinco localidades con el mayor número de personas o viviendas, según sea el caso, que presentan el rezago que mide el indicador. Este criterio de selección se aplica siempre y cuando se tenga información de 15 o más localidades en el municipio, y cinco o más localidades en cada estrato.