



I. INDICADORES SOCIODEMOGRÁFICOS

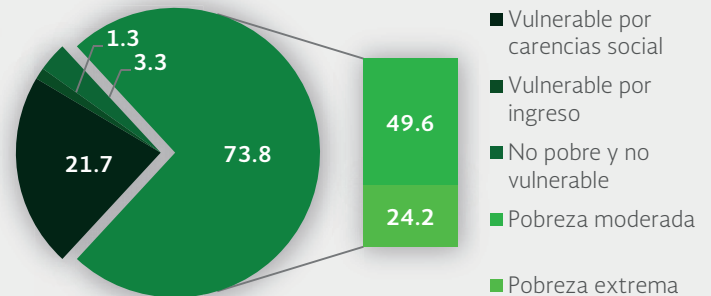
INDICADOR	ACATLÁN (MUNICIPIO)	PUEBLA (ESTADO)
Población total, 2010	33,865	5,779,829
Total de hogares y viviendas particulares habitadas, 2010	8,363	1,373,772
Tamaño promedio de los hogares (personas), 2010	4	4.2
Hogares con jefatura femenina, 2010	2,602	348,045
Grado promedio de escolaridad de la población de 15 o más años, 2010	7.6	8
Total de escuelas en educación básica y media superior, 2010	125	13,233
Personal médico (personas), 2010	69	8,763
Unidades médicas, 2010	14	1,173
Número promedio de carencias para la población en situación de pobreza, 2010	2.9	2.8
Número promedio de carencias para la población en situación de pobreza extrema, 2010	3.8	3.9

Fuentes: Elaboración propia con información del INEGI y CONEVAl.

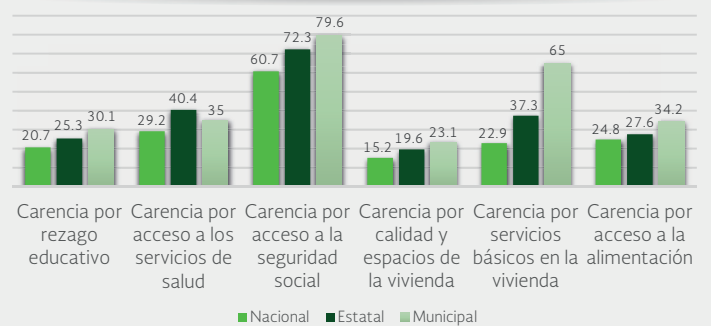
- La población total del municipio en 2010 fue de 33,865 personas, lo cual representó el 0.6% de la población en el estado.
- En el mismo año había en el municipio 8,363 hogares (0.6% del total de hogares en la entidad), de los cuales 2,602 estaban encabezados por jefas de familia (0.7% del total de la entidad).
- El tamaño promedio de los hogares en el municipio fue de 4 integrantes, mientras que en el estado el tamaño promedio fue de 4.2 integrantes.
- El grado promedio de escolaridad de la población de 15 años o más en el municipio era en 2010 de 7.6, frente al grado promedio de escolaridad de 8 en la entidad.
- En 2010, el municipio contaba con 45 escuelas preescolares (0.9% del total estatal), 46 primarias (1% del total) y 22 secundarias (1%). Además, el municipio contaba con 11 bachilleratos (0.9%), una escuela de profesional técnico (0.6%) y seis escuelas de formación para el trabajo (2.3%). El municipio también contaba con una primaria indígena (0.1%).
- Las unidades médicas en el municipio eran 14 (1.2% del total de unidades médicas del estado).
- El personal médico era de 69 personas (0.8% del total de médicos en la entidad) y la razón de médicos por unidad médica era de 4.9, frente a la razón de 7.5 en todo el estado.

II. MEDICIÓN MULTIDIMENSIONAL DE LA POBREZA

Indicadores de pobreza y vulnerabilidad (porcentajes), 2010



Indicadores de carencia social (porcentajes), 2010



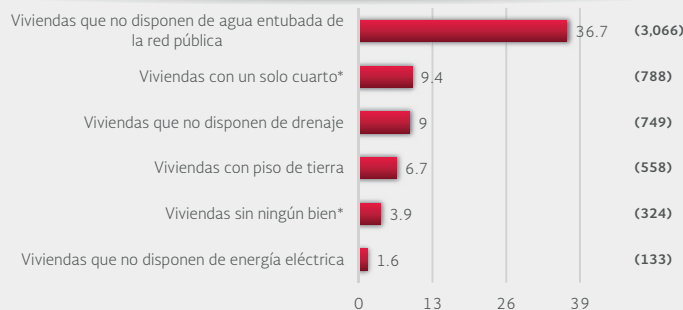
Fuente: Elaboración propia con información de CONEVAl.

- En 2010, 23,943 individuos (73.8% del total de la población) se encontraban en pobreza, de los cuales 16,096 (49.6%) presentaban pobreza moderada y 7,848 (24.2%) estaban en pobreza extrema.
- En 2010, la condición de rezago educativo afectó a 30.1% de la población, lo que significa que 9,775 individuos presentaron esta carencia social.
- En el mismo año, el porcentaje de personas sin acceso a servicios de salud fue de 35%, equivalente a 11,347 personas.
- La carencia por acceso a la seguridad social afectó a 79.6% de la población, es decir 25,840 personas se encontraban bajo esta condición.
- El porcentaje de individuos que reportó habitar en viviendas con mala calidad de materiales y espacio insuficiente fue de 23.1% (7,486 personas).
- El porcentaje de personas que reportó habitar en viviendas sin disponibilidad de servicios básicos fue de 65%, lo que significa que las condiciones de vivienda no son las adecuadas para 21,107 personas.
- La incidencia de la carencia por acceso a la alimentación fue de 34.2%, es decir una población de 11,114 personas.

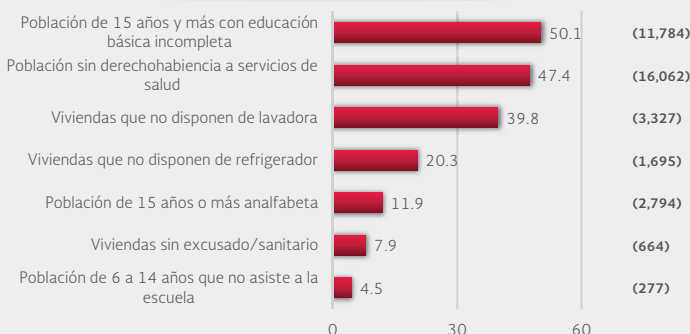


III. INDICADORES ASOCIADOS AL ÍNDICE DE REZAGO SOCIAL

III.1 Indicadores vinculados con la aplicación de recursos del Fondo de Aportaciones para la Infraestructura Social (FAIS), (porcentajes y número de viviendas), 2010



III.2 Otros indicadores (porcentajes, número de viviendas y personas), 2010



Fuente: Elaboración propia con información del CONEVAL y del INEGI
*Indicadores no utilizados directamente en la construcción del índice de rezago social.

Nota: entre paréntesis se incluye el número de personas o viviendas con rezago para cada indicador.

Las incidencias de los rubros de infraestructura social a los que se destinarán los recursos del FAIS son:

- Viviendas que no disponen de agua entubada de la red pública (36.7% del total), viviendas con un solo cuarto (9.4%), viviendas que no disponen de drenaje (9%), viviendas con piso de tierra (6.7%), viviendas sin ningún bien (3.9%) y viviendas que no disponen de energía eléctrica (1.6%).

Las incidencias en otros indicadores de rezago social son:

- Población de 15 años y más con educación básica incompleta (50.1% del total), población sin derechohabencia a servicios de salud (47.4%), viviendas que no disponen de lavadora (39.8%), viviendas que no disponen de refrigerador (20.3%), población de 15 años o más analfabeta (11.9%), viviendas sin excusado/sanitario (7.9%) y población de 6 a 14 años que no asiste a la escuela (4.5%).

IV. INDICADORES DE REZAGO SOCIAL EN LOCALIDADES

TAMAÑO DE LOCALIDAD	POBLACIÓN DE 15 AÑOS Y MÁS CON EDUCACIÓN BÁSICA INCOMPLETA, 2010	TAMAÑO DE LOCALIDAD	VIVIENDAS QUE NO DISPONEN DE AGUA ENTUBADA DE LA RED PÚBLICA, 2010		
Menor a 2,500 habitantes	Amatitlán de Azueta	617	San Bernardo	221	
	Hermenegildo Galeana	578	Tetelcingo	216	
	Las Nieves	436	Las Nieves	138	
	Tetelcingo	424	Garzones (Santa Gertrudis)	134	
	Ilamacingo	347	San Francisco Rancho Nuevo	119	
	La Huerta	332	Menor a 2,500 habitantes	116	
	San Bernardo	330	Amatitlán de Azueta	111	
	San Cristóbal	311	Barrio de Guadalupe	111	
	Tiangüstengo	275	Hermenegildo Galeana	101	
	Garzones (Santa Gertrudis)	262	San Cristóbal	80	
Entre 2,500 y 14,999 habitantes	San Francisco Rancho Nuevo	246	La Noria Chica	54	
	Barrio de Guadalupe	226	Rancho Nuevo	50	
	Barrio Santiago	199	Barrio Santiago	43	
	Ilamacingo	199	Ilamacingo	43	
	La Huerta	199	La Huerta	38	
	San Vicente Boquerón	1,094	Entre 2,500 y 14,999 habitantes	547	
	15,000 habitantes o más	Acatlán de Osorio	4,237	San Vicente Boquerón	547
		Acatlán de Osorio	4,237	Entre 2,500 y 14,999 habitantes	597
		Acatlán de Osorio	4,237	Acatlán de Osorio	597
		Acatlán de Osorio	4,237	Acatlán de Osorio	597
Acatlán de Osorio		4,237	Acatlán de Osorio	597	
Acatlán de Osorio		4,237	Acatlán de Osorio	597	
Acatlán de Osorio		4,237	Acatlán de Osorio	597	
Acatlán de Osorio		4,237	Acatlán de Osorio	597	
Acatlán de Osorio		4,237	Acatlán de Osorio	597	
Acatlán de Osorio		4,237	Acatlán de Osorio	597	
Acatlán de Osorio	4,237	Acatlán de Osorio	597		
TAMAÑO DE LOCALIDAD	POBLACIÓN SIN DERECHOHABENCIA A SERVICIOS DE SALUD, 2010	TAMAÑO DE LOCALIDAD	VIVIENDAS QUE NO DISPONEN DE DRENAJE, 2010		
Menor a 2,500 habitantes	Amatitlán de Azueta	1,378	Tetelcingo	52	
	Tetelcingo	735	Hermenegildo Galeana	41	
	Las Nieves	651	La Huerta	41	
	San Cristóbal	579	Tiangüstengo	28	
	Barrio de Guadalupe	384	San Bernardo	27	
	Garzones (Santa Gertrudis)	373	Ilamacingo	22	
	Hermenegildo Galeana	326	Garzones (Santa Gertrudis)	22	
	San Francisco Rancho Nuevo	316	Rancho Nuevo	22	
	La Huerta	294	Las Nieves	21	
	Barrio Santiago	269	Barrio Santiago	20	
Entre 2,500 y 14,999 habitantes	Ilamacingo	265	Ilamacingo	20	
	Tiangüstengo	265	San Francisco Rancho Nuevo	18	
	Nuevos Horizontes	171	Nuevo	18	
	Peña Colorada	170	Amate Redondo	18	
	San Vicente Boquerón	1,713	San Cristóbal	15	
	San Vicente Boquerón	1,713	Entre 2,500 y 14,999 habitantes	128	
	Acatlán de Osorio	6,674	San Vicente Boquerón	128	
	Acatlán de Osorio	6,674	Entre 2,500 y 14,999 habitantes	106	
	Acatlán de Osorio	6,674	Acatlán de Osorio	106	
	Acatlán de Osorio	6,674	Acatlán de Osorio	106	
Acatlán de Osorio	6,674	Acatlán de Osorio	106		
TAMAÑO DE LOCALIDAD	VIVIENDAS CON PISO DE TIERRA, 2010	TAMAÑO DE LOCALIDAD	VIVIENDAS QUE NO DISPONEN DE ENERGÍA ELÉCTRICA, 2010		
Menor a 2,500 habitantes	Amatitlán de Azueta	33	Hermenegildo Galeana	14	
	Las Nieves	32	Barrio Santiago	7	
	Barrio de Guadalupe	28	Ilamacingo	5	
	Tetelcingo	27	La Huerta	5	
	Tiangüstengo	18	Los Parajes	5	
	Ilamacingo	17	Los Cuartos	5	
	San Francisco Rancho Nuevo	17	San Cristóbal	4	
	Nuevo	17	San Miguel	4	
	Barrio Santiago	15	Amatlanas	4	
	Ilamacingo	15	Tempexquiltle	4	
Entre 2,500 y 14,999 habitantes	Hermenegildo Galeana	14	Amarillo	4	
	Garzones (Santa Gertrudis)	13	Amatitlán de Azueta	3	
	El Maguey	12	Ilamacingo	3	
	San Cristóbal	12	San Bernardo	3	
	La Huerta	11	Tetelcingo	3	
	San Vicente Boquerón	49	Garzones (Santa Gertrudis)	3	
	Acatlán de Osorio	137	Entre 2,500 y 14,999 habitantes	13	
	Acatlán de Osorio	137	San Vicente Boquerón	13	
	Acatlán de Osorio	137	Entre 2,500 y 14,999 habitantes	25	
	Acatlán de Osorio	137	Acatlán de Osorio	25	
Acatlán de Osorio	137	Acatlán de Osorio	25		
TAMAÑO DE LOCALIDAD	VIVIENDAS QUE NO DISPONEN DE EXCUSADO O SANITARIO, 2010	TAMAÑO DE LOCALIDAD	VIVIENDAS QUE NO DISPONEN DE ENERGÍA ELÉCTRICA, 2010		
Menor a 2,500 habitantes	Hermenegildo Galeana	46	Hermenegildo Galeana	14	
	Tetelcingo	33	Barrio Santiago	7	
	La Huerta	32	Ilamacingo	5	
	Tiangüstengo	27	La Huerta	5	
	Barrio Santiago	25	Los Parajes	5	
	Ilamacingo	25	Los Cuartos	5	
	Rancho Nuevo	24	San Cristóbal	4	
	San Bernardo	22	San Miguel	4	
	Garzones (Santa Gertrudis)	21	Amatlanas	4	
	Ilamacingo	19	Tempexquiltle	4	
Entre 2,500 y 14,999 habitantes	Amate Redondo	19	Amarillo	4	
	Las Nieves	18	Amatitlán de Azueta	3	
	San Francisco Rancho Nuevo	16	Ilamacingo	3	
	San Cristóbal	15	San Bernardo	3	
	San Vicente Boquerón	92	Tetelcingo	3	
	Acatlán de Osorio	82	Garzones (Santa Gertrudis)	3	
	Acatlán de Osorio	82	Entre 2,500 y 14,999 habitantes	13	
	Acatlán de Osorio	82	San Vicente Boquerón	13	
	Acatlán de Osorio	82	Entre 2,500 y 14,999 habitantes	25	
	Acatlán de Osorio	82	Acatlán de Osorio	25	

Nota: para cada indicador se seleccionan 15 localidades: por estrato se incluyen las cinco localidades con el mayor número de personas o viviendas, según sea el caso, que presentan el rezago que mide el indicador. Este criterio de selección se aplica siempre y cuando se tenga información de 15 o más localidades en el municipio, y cinco o más localidades en cada estrato.