




SCT

SECRETARÍA DE
COMUNICACIONES
Y TRANSPORTES



**BALANCE DE OBRAS DEL CENTRO SCT
OAXACA
CIERRE DE JUNIO 2018**

COORDINACIÓN GENERAL DE CENTROS SCT

**DIRECCIÓN GENERAL ADJUNTA
DE PLANEACIÓN Y DESARROLLO
DE CENTROS SCT**

JULIO 2018



SCT OAXACA

BALANCE DE OBRAS EN LA ENTIDAD, JULIO 2018

Infraestructura de Comunicaciones y Transportes



2 AUTOPISTAS



14 CARRETERAS



93 CAMINOS RURALES



0 FERROVIARIO



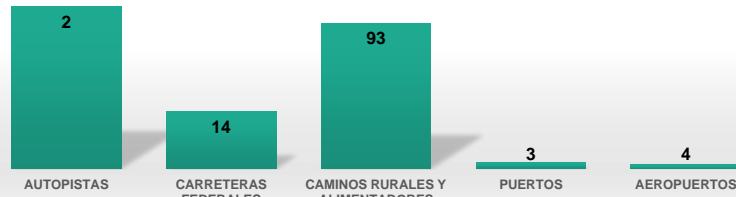
3 PUERTOS



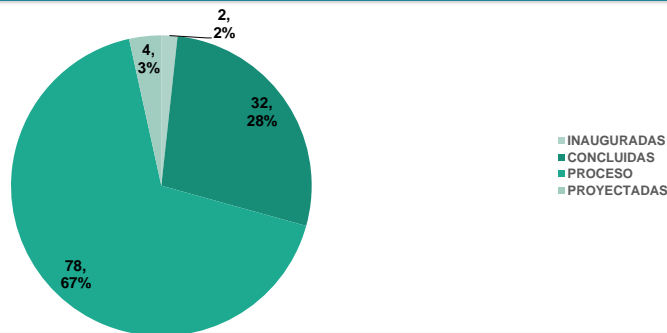
4 AEROPUERTOS

ANÁLISIS INVERSIÓN POR SUBSECTOR

Inversión MDP



ANÁLISIS ESTATOS DE LAS OBRAS



A la fecha, la SCT invierte en la Entidad: **116** Obras, **43,108.0** MDP, **7,979.7** Km

Concepto	No. Obras	Inversión total MDP	Longitud (KM)	CG
AUTOPISTAS	2	18,609.40	1,211.20	2
PROCESO 2018	1	6,783.00	1,042.00	1
PROCESO 2019-2027	1	11,826.40	169.20	1
CARRETERAS FEDERALES	11	5,175.50	3,222.03	0
INAUGURADAS 2013-2017	1	279.60	15.50	0
CONCLUIDAS 2013-2017	4	505.76	2,949.72	0
PROCESO 2018	3	3,768.40	177.70	0
PROCESO 2019-2027	2	401.74	72.91	0
PROYECTADAS 2019-2020	1	220.00	6.20	0
CONSERVACIÓN DE CARRETERAS FEDERALES	3	1,416.90	509.26	2
CONCLUIDAS 2013-2017	1	579.10	212.70	1
PROCESO 2019-2027	2	837.80	296.56	1
CAMINOS RURALES Y ALIMENTADORES	91	16,337.67	2,893.74	0
CONCLUIDAS 2013-2017	23	1,412.28	249.08	0
PROCESO 2018	52	13,474.39	2,021.72	0
PROCESO 2019-2027	14	1,421.43	601.86	0
PROYECTADAS 2019-2020	2	29.57	21.08	0
CONSERVACIÓN DE CAMINOS RURALES Y ALIMENTADORES	2	388.00	143.20	0
CONCLUIDAS 2013-2017	1	50.00	143.20	0
PROCESO 2018	1	338.00	-	0
PUERTOS	3	739.28	0.30	0
PROCESO 2018	2	717.24	0.30	0
PROYECTADAS 2018	1	22.04	-	0
AEROPUERTOS	4	441.20	-	1
INAUGURADAS 2018	1	359.00	-	1
CONCLUIDAS 2013-2017	3	82.20	-	0
Total general	116	43,107.95	7,979.73	5

AVANCE EN PROGRAMAS

Programas



TRANSICIÓN A LA TELEVISIÓN DIGITAL TERRESTRE (TDT)	2015	Continuidad 2016	Total
INVERSIÓN TDT	1,276.38	20.20	1,296.58
TELEVISIONES ENTREGADAS	461,014	6,771	467,785
MUNICIPIOS ENTREGADOS TDT	171		171
BENEFICIARIOS TDT	487,572		487,572



MÉXICO CONECTADO	2014-2017
INVERSIÓN MEXICO CONECTADO	265.33
INVERSIÓN PUNTOS MEXICO CONECTADO	31.02
MONTO DE LOS CONTRATOS DE MÉXICO CONECTADO	234.31
SITIOS CONTRATADOS	4,185



PROGRAMA DE EMPLEO TEMPORAL	2014	2015	2016	2017	2018	TOTAL
PROGRAMA DE EMPLEO TEMPORAL						
INVERSIÓN EJERCIDA PET	98.02	98.20	103.90	166.57	22.00	488.68
BENEFICIARIOS PET	23,455	22,521	23,295	35,000	7,727	111,998
CAMINOS PET	0	0	0	196	196	196
JORNALES PAGADOS PET	1,139,257	1,075,938	1,025,026	277,556	277,556	3,795,333
MUNICIPIOS ATENDIDOS PET	241	0	570	125	125	570
LONGITUD PET	2,449	159		717	0	3,326



DATOS DE COMUNICACIONES	2016	Var %
HOGARES CON SEÑAL DE TV DIGITAL	765,030	151%
HOGARES CON INTERNET	224,040	64%
USUARIOS CON TELEFONÍA MÓVIL	1,532,513	21%
USUARIOS DE INTERNET	1,333,009	30%

TRANSICIÓN A LA TELEVISIÓN DIGITAL TERRESTRE (TDT)	1,296.58
PROGRAMA DE EMPLEO TEMPORAL	488.68
MÉXICO CONECTADO	265.33

Fecha de recepción: Miércoles 04 de julio de 2018, mediante Oficio No.: 6.19.0215/2018 enviado por el CSCT.
Solicitado para el Martes 3 de julio de 2018, mediante el Oficio No.6.0.1366/2018 enviado por la DGAPDCST.

COORDINACIÓN GENERAL DE CENTROS SCT
DIRECCIÓN GENERAL ADJUNTA DE PLANEACIÓN Y DESARROLLO DE CENTROS SCT
SUBDIRECCIÓN DE INDICADORES DE GESTIÓN DE LOS CENTROS SCT

JULIO 2018

**ESTATUS DE CUMPLIMIENTO DE OBRAS
OAXACA CON CIERRE A JUNIO DE 2018**

Gráfico 1.1 OBRAS CONCLUIDAS POR AÑO

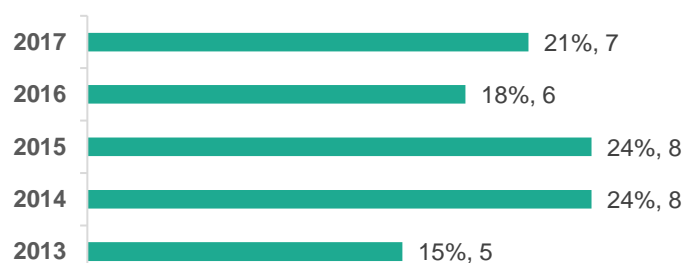
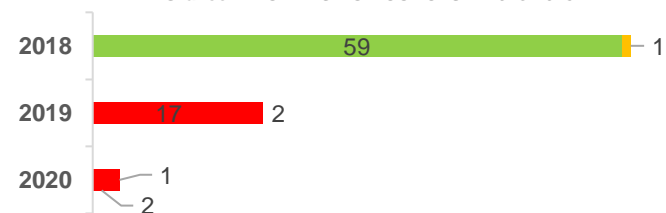


Gráfico 1.2 OBRAS POR CONCLUIR 2018-2025



	2020	2019	2018
■ PROCESO	2	17	59
■ PROYECTADAS	1	2	1

Cuadro 1.3 OBRAS CONCLUIDAS POR SECTOR

SECTOR	NO. DE OBRAS	INVERSIÓN MDP
CARRETERAS FEDERALES	6	1,364.46
CAMINOS RURALES Y ALIMENTADORES	24	1,462.28
AEROPUERTOS	4	441.20
Total general	34	3,267.94

Cuadro 1.1 OBRAS INAUGURADAS

FUNCIONARIO	NO. DE OBRAS	INVERSIÓN MDP
SECRETARIO	2	638.60
Total general	2	638.60

*Estas obras estan incluidas en el gráfico de obras concluidas por año

Cuadro 1.2 AVANCE EN NÚMERO DE OBRAS E INVERSIÓN

TIPO DE OBRAS	OBRAS	INVERSIÓN %
INAUGURADAS	1.72%	1.48%
CONCLUIDAS	27.59%	6.10%
PROCESO	67.24%	91.79%
PROYECTADAS	3.45%	0.63%
Total general	100.00%	100.00%

Se registra un total de 116 Obras con una inversión de 43,107.95

Fecha de recepción: Miércoles 04 de julio de 2018 , mediante Oficio No.: 6.19.0215/2018 enviado por el CSCT.

Solicitado para el Martes 3 de julio de 2018, mediante el Oficio No.6.0.1/366/2018 enviado por la DGAPDCST.

COORDINACIÓN GENERAL DE CENTROS SCT
DIRECCIÓN GENERAL ADJUNTA DE PLANEACIÓN Y DESARROLLO DE CENTROS SCT
SUBDIRECCIÓN DE INDICADORES DE GESTIÓN DE LOS CENTROS SCT

MES DE DIFUSIÓN: JULIO DE 2018



LISTADO DE OBRAS EN EL ESTADO DE OAXACA

BALANCE DE OBRAS EN LA ENTIDAD CON CIERRE A: JUNIO DE 2018

No.	Denominación	Fecha Inicio	Fecha Término	Inversión Total	Longitud (KM)	Situación actual	Registro de Cartera	PNI Publicado	Sector
3	PUENTE COLLANTES UBICADO EN EL KM. 16+981 DEL CAMINO PINOTEPA NACIONAL-COLLANTES.	sep-13	jun-14	9.00	0.03	CONCLUIDAS 2013-2017	13096400005	---	CARRETERAS FEDERALES
4	PUENTE VEHICULAR SOBRE RIO LA ARENA CON UNA LONGITUD DE 150.0 METROS UBICADO EN EL KM. 21+000 DEL CAMINO: PINOTEPA NACIONAL - SANTA MARIA HUAZOLOTITLAN	abr-12	nov-15	37.48	1 PUENTE	CONCLUIDAS 2013-2017	12096400018	---	CARRETERAS FEDERALES
5	CG-209 REHABILITAR LA CARRETERA OAXACA - IXTLAN - VALLE NACIONAL - TUXTEPEC.	oct-13	mar-16	579.10	212.70	CONCLUIDAS 2013-2017	12092110016	PNI279	CONSERVACIÓN DE CARRETERAS FEDERALES
6	PROGRAMA DE CONSERVACION DE CARRETERAS FEDERALES 2016	feb-16	dic-16	434.13	2,930.39	CONCLUIDAS 2013-2017	10092110001	---	CARRETERAS FEDERALES
7	VILLA DE TEJUPAN DE LA UNION - SAN CRISTOBAL SUCHIXTLAHUACA	jun-12	jun-17	25.15	19.30	CONCLUIDAS 2013-2017	11096400025	---	CARRETERAS FEDERALES
8	HUATULCO - ENTRONQUE AEROPUERTO	may-11	ene-15	279.60	15.50	INAUGURADAS 2013-2017	08096400015	PE	CARRETERAS FEDERALES
17	CAMINO: KM. 263.1 E.C. TEHUANTEPEC - JUCHITAN - ALVARO OBREGON.	abr-12	oct-13	14.00	9.30	CONCLUIDAS 2013-2017	08096400002	---	CAMINOS RURALES Y ALIMENTADORES
18	E.C. F. (STA.MA. NATIVITAS ASUNCION NOCHIXTLAN)-SANTO DOMINGO YANHUITLAN	oct-11	nov-13	43.90	1 PUENTE (0.03 KM); 9.1 KM	CONCLUIDAS 2013-2017	11096400026	---	CAMINOS RURALES Y ALIMENTADORES
19	E.C. (SANTA MA. NATIVITAS-ASUNCION NOCHIXTLAN)-SAN BARTOLO SOYALTEPEC	jun-12	nov-13	11.79	2.00	CONCLUIDAS 2013-2017	11096400022	---	CAMINOS RURALES Y ALIMENTADORES
20	LACHIXOVA-HONDURA LUCERO	mar-13	dic-13	52.50	26.80	CONCLUIDAS 2013-2017	07096400012	---	CAMINOS RURALES Y ALIMENTADORES
21	MODERNIZACION DEL CAMINO SANTA MARIA NUTIO- NUEVO PROGRESO Y CONSTRUCCION DE UN PUENTE VEHICULAR	jul-09	dic-13	40.84	1 PUENTE; 11 KM	CONCLUIDAS 2013-2017	13096400010	---	CAMINOS RURALES Y ALIMENTADORES
22	SANTA CATARINA JUQUILA SAN MARCOS ZACATEPEC RIO GRANDE	abr-08	jul-14	192.48	48.50	CONCLUIDAS 2013-2017	05096400018	---	CAMINOS RURALES Y ALIMENTADORES
23	GUIGOVELAGA - SANTA ISABEL DE LA REFORMA	jun-12	jul-14	21.40	5.00	CONCLUIDAS 2013-2017	11096400020	---	CAMINOS RURALES Y ALIMENTADORES

COORDINACIÓN GENERAL DE CENTROS SCT
DIRECCIÓN GENERAL ADJUNTA DE PLANEACIÓN Y DESARROLLO DE CENTROS SCT
SUBDIRECCIÓN DE INDICADORES DE GESTIÓN DE LOS CENTROS SCT

MES DE DIFUSIÓN: JULIO DE 2018



LISTADO DE OBRAS EN EL ESTADO DE OAXACA

BALANCE DE OBRAS EN LA ENTIDAD CON CIERRE A: JUNIO DE 2018

No.	Denominación	Fecha Inicio	Fecha Término	Inversión Total	Longitud (KM)	Situación actual	Registro de Cartera	PNI Publicado	Sector
24	E.C. 200 - EL FAISAN - LA CAÑADA	jun-12	jul-14	18.00	4.25	CONCLUIDAS 2013-2017	12096400010	---	CAMINOS RURALES Y ALIMENTADORES
25	E.C.(LA CHIVIXA - TRES CRUCES) - GUICHIXU	feb-12	jul-14	18.00	4.00	CONCLUIDAS 2013-2017	11096400013	---	CAMINOS RURALES Y ALIMENTADORES
26	ALVARO OBREGON - SAN PEDRO HUILOTEPEC	abr-13	dic-14	23.10	5.00	CONCLUIDAS 2013-2017	10096400012	---	CAMINOS RURALES Y ALIMENTADORES
27	OAXACA-PUERTO ESCONDIDO-HUATULCOTRAMO LA Y BARRANCA LARGA-VENTANILLA Y PUERTO ESCONDIDO-HUATULCO Y RAMALPIEDRA CAMPANA DEL KM. 0+000 AL KM.5+000, SUBTRAMO DEL KM. 0+000 AL KM. 3+000	feb-14	dic-14	9.50	2.50	CONCLUIDAS 2013-2017	14096400008	---	CAMINOS RURALES Y ALIMENTADORES
28	(MITLA-TEQUISISTLAN-ENT. TEHUANTEPEC II) - RAMAL A SAN PEDRO Y SAN PABLO AYUTLA, DEL KM. 0+000 AL KM. 12+000,	jun-12	feb-15	53.55	12.00	CONCLUIDAS 2013-2017	13096400007	---	CAMINOS RURALES Y ALIMENTADORES
29	KM. 90+600 E.C. (MITLA-TEHUANTEPEC II) SANTO DOMINGO TEPUXTEPEC	jun-14	feb-15	29.93	5.30	CONCLUIDAS 2013-2017	13096400004	---	CAMINOS RURALES Y ALIMENTADORES
30	SANTO DOMINGO YANHUITLAN CBTA 51 SAN PEDRO AÑAÑE TEPOSCOLULA.	oct-09	dic-15	9.98	2.00	CONCLUIDAS 2013-2017	09096400033	---	CAMINOS RURALES Y ALIMENTADORES
31	E.C. KM. 57.5 (TEHUACAN-HUAJUAPAN)-SANTIAGO CHAZUMBA-SAN SEBASTIAN FRONTERA DEL KM. 0+000 AL KM. 6+000 INCLUYE PUENTE	ene-12	dic-15	76.59	6.00	CONCLUIDAS 2013-2017	07096400017	---	CAMINOS RURALES Y ALIMENTADORES
32	TECOMAXTLAHUACA - COICOYAN DE LAS FLORES, TRAMO DEL KM. 0+000 AL KM. 43+000	abr-09	oct-16	144.28	43.00	CONCLUIDAS 2013-2017	14096400002	---	CAMINOS RURALES Y ALIMENTADORES
33	OAXACA-PUERTO ESCONDIDO-HUATULCO TRAMO LA Y BARRANCA LARGA-VENTANILLA Y PUERTO ESCONDIDO-HUATULCO Y RAMAL SAN PEDRO COATLAN DEL KM. 0+000 AL KM. 7+560	jun-14	oct-16	32.00	7.56	CONCLUIDAS 2013-2017	13096400011	---	CAMINOS RURALES Y ALIMENTADORES
34	PROGRAMA DE CONSERVACION DE CAMINOS RURALES Y CARRETERAS ALIMENTADORAS 2016	feb-16	dic-16	50.00	143.20	CONCLUIDAS 2013-2017	15092100001	---	CONSERVACIÓN DE CAMINOS RURALES Y ALIMENTADORES
35	OAXACA-PUERTO ESCONDIDO-HUATULCO TRAMO LA Y-BARRANCA LARGA-VENTANILLA Y PUERTO ESCONDIDO-HUATULCO Y RAMAL SANTA CATARINA COATLAN DEL KM. 0+000 AL KM. 4+200	jun-14	dic-16	16.48	5.00	CONCLUIDAS 2013-2017	13096400008	---	CAMINOS RURALES Y ALIMENTADORES
36	E.C. (IXTLAN DE JUAREZ - EL CEREZAL) - SAN MIGUEL DEL RIO	jul-12	dic-17	276.90	22.00	CONCLUIDAS 2013-2017	11096400010	---	CAMINOS RURALES Y ALIMENTADORES

**COORDINACIÓN GENERAL DE CENTROS SCT
DIRECCIÓN GENERAL ADJUNTA DE PLANEACIÓN Y DESARROLLO DE CENTROS SCT
SUBDIRECCIÓN DE INDICADORES DE GESTIÓN DE LOS CENTROS SCT**

MES DE DIFUSIÓN: JULIO DE 2018



LISTADO DE OBRAS EN EL ESTADO DE OAXACA

BALANCE DE OBRAS EN LA ENTIDAD CON CIERRE A: JUNIO DE 2018

No.	Denominación	Fecha Inicio	Fecha Término	Inversión Total	Longitud (KM)	Situación actual	Registro de Cartera	PNI Publicado	Sector
37	SANTA MARIA YOLOTEPEC - SANTIAGO YOSONDUA DEL KM. 0+000 AL KM. 14+500	ago-11	dic-17	153.06	14.00	CONCLUIDAS 2013-2017	11096400009	---	CAMINOS RURALES Y ALIMENTADORES
38	E.C. (TLAXIACO - CHALCATONGO) - YOSOYUA	mar-12	dic-17	95.97	7.60	CONCLUIDAS 2013-2017	12096400003	---	CAMINOS RURALES Y ALIMENTADORES
39	JOSE MARIA MORELOS - EL POTRERO	ago-09	dic-17	58.85	13.27	CONCLUIDAS 2013-2017	09096400036	---	CAMINOS RURALES Y ALIMENTADORES
40	E.C. KM. 31 (AMATE-COLORADO-ZARAGOZA ITUNDUJIA)-EL LIMON-STA. ANA PROGRESO-SAN ANDRES CABECERA NUEVA	mar-12	dic-17	19.18	4.00	CONCLUIDAS 2013-2017	12096400017	---	CAMINOS RURALES Y ALIMENTADORES
113	AEROPUERTO INTERNACIONAL DE PUERTO ESCONDIDO	jul-13	jul-14	15.40	OFICINAS ADMINISTRATIVAS	CONCLUIDAS 2013-2017	1309JZL0014	---	AEROPUERTOS
114	AMPLIACION Y MODERNIZACION AEROPUERTO DE HUATULCO	ene-14	dic-15	47.50	AEROPUERTO	CONCLUIDAS 2013-2017		PE	AEROPUERTOS
115	MODERNIZACION AEROPUERTO DE OAXACA	ene-13	dic-15	19.30	AEROPUERTO	CONCLUIDAS 2013-2017		PE	AEROPUERTOS
116	CG-210 AEROPUERTO EN LA REGION DEL ISTMO	nov-14	dic-17	359.00	AEROPUERTO	INAUGURADAS 2018	1409JZL0021	PNI175	AEROPUERTOS