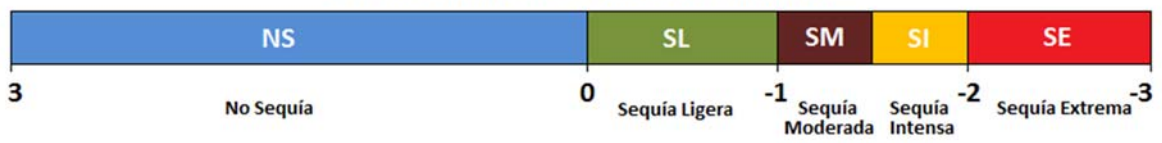




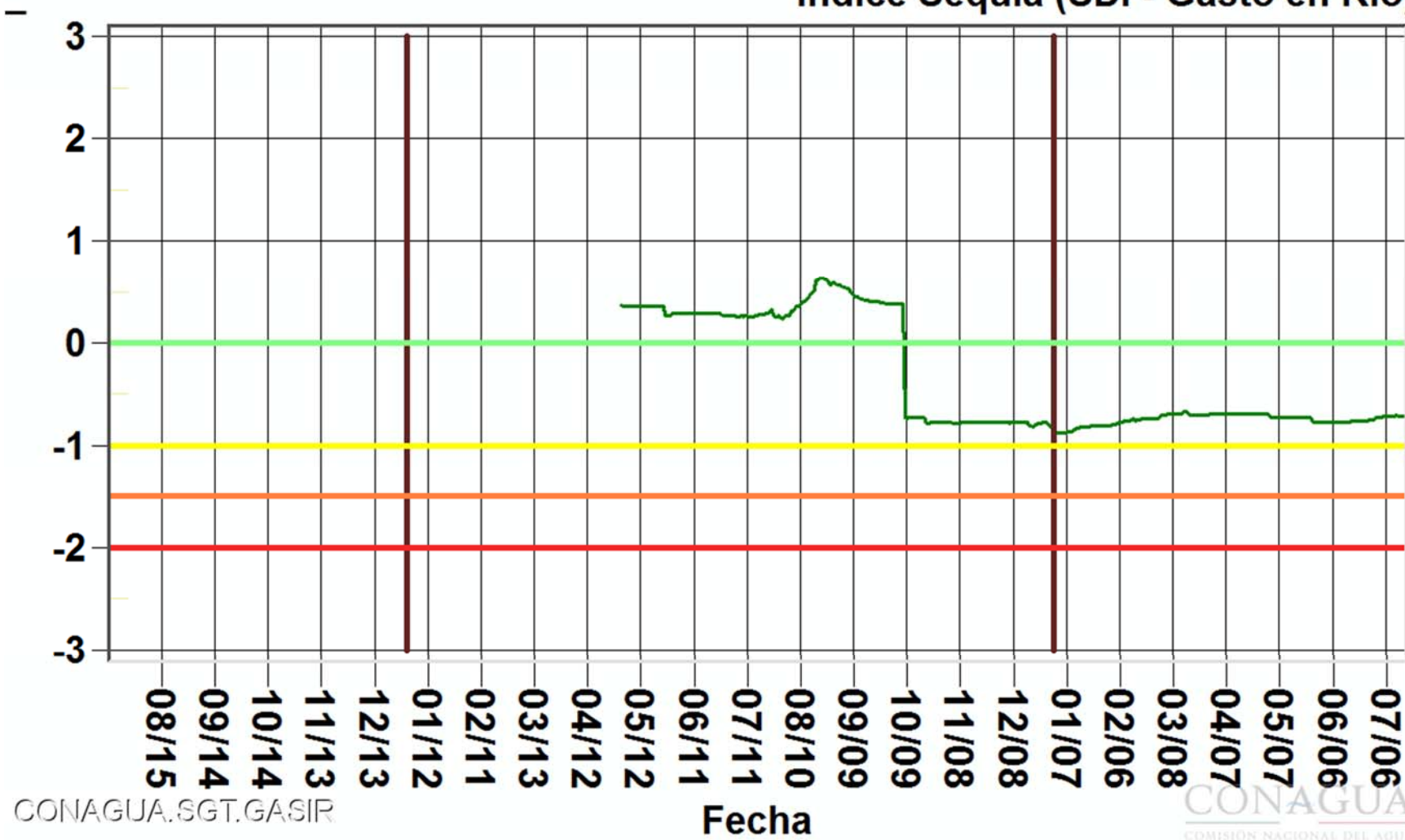
Escala del Índice de Sequía por Ecurrimiento



Datos horarios de presas				
Estación	Fecha	Índice SDI	Tipo	Municipio
Chínipas, Chih.	2018/07/16	-0.716	HIDRO	Chínipas
Urique, Chih.	2018/07/16	0.390	HIDRO	Urique
Batopilas, Chih.	2018/07/16	-0.467	HIDRO	Batopilas
San Francisco, Chih.	2018/07/16	0.366	HIDRO	Urique
Luis Donald Colosio, Sin.	2018/07/16	-0.043	PRESA	Choix
Guerachi, Chih.	2018/07/16		HIDRO	Guachochi
Choix Estación, Sin.	2018/07/16		HIDRO	Choix
Cazanate, Son.	2018/07/16		HIDRO	Alamos
Miguel Hidalgo, Sin.	2018/07/16	-0.808	PRESA	El Fuerte
Josefa Ortiz de Domínguez, Sin.	2018/07/16	1.396	PRESA	El Fuerte
Ing. Guillermo Blake Aguilar, Sin.	2018/07/16	-1.202	PRESA	Sinaloa
Jaina, Sin.	2018/07/16		HIDRO	Sinaloa
Gustavo Díaz Ordaz, Sin.	2018/07/16	-1.201	PRESA	Sinaloa
Bacurato (hidro) presa Gustavo Díaz Ordáz, Sin.	2018/07/16	-0.337	HIDRO	Sinaloa
Lic. Eustaquio Buelna, Sin.	2018/07/16	-0.852	PRESA	Salvador Alvarado
Guatenipa, Sin.	2018/07/16		HIDRO	Badiraguato
Adolfo López Mateos, Sin.	2018/07/16	-1.038	PRESA	Badiraguato
Sanalona, Sin.	2018/07/16	-1.242	PRESA	Culiacán
José López Portillo, Sin.	2018/07/16	-0.438	PRESA	Cosalá
Caboraca, Dgo.	2018/07/16	0.836	PRESA	Canatlán
Caboraca (hidro), Dgo.	2018/07/16	0.832	HIDRO	Canatlán
El Tule del Real, Dgo.	2018/07/16		HIDRO	Tamazula
Santa Cruz, Sin.	2018/07/16		HIDRO	Cosalá
Peña del Águila, Dgo.	2018/07/16	1.420	PRESA	Durango
Ing. Aurelio Benassini Vizcaino, Sin.	2018/07/16	-0.802	PRESA	Elota
Francisco Villa (hidro), Dgo.	2018/07/16	-0.632	HIDRO	Poanas
Francisco Villa, Dgo.	2018/07/16	0.159	PRESA	Poanas
Presidente Guadalupe Victoria, Dgo.	2018/07/16	1.273	PRESA	Durango
Santiago Bayacora, Dgo.	2018/07/16	1.388	PRESA	Durango
La Estancia, Nay.	2018/07/16		HIDRO	Acaponeta
Acaponeta, Nay.	2018/07/16	-1.492	HIDRO	Acaponeta
Pajaritos, Nay.	2018/07/16		HIDRO	Del Naya

# Chinipas, Chih.

Índice Sequía (SDI - Gasto en Río)

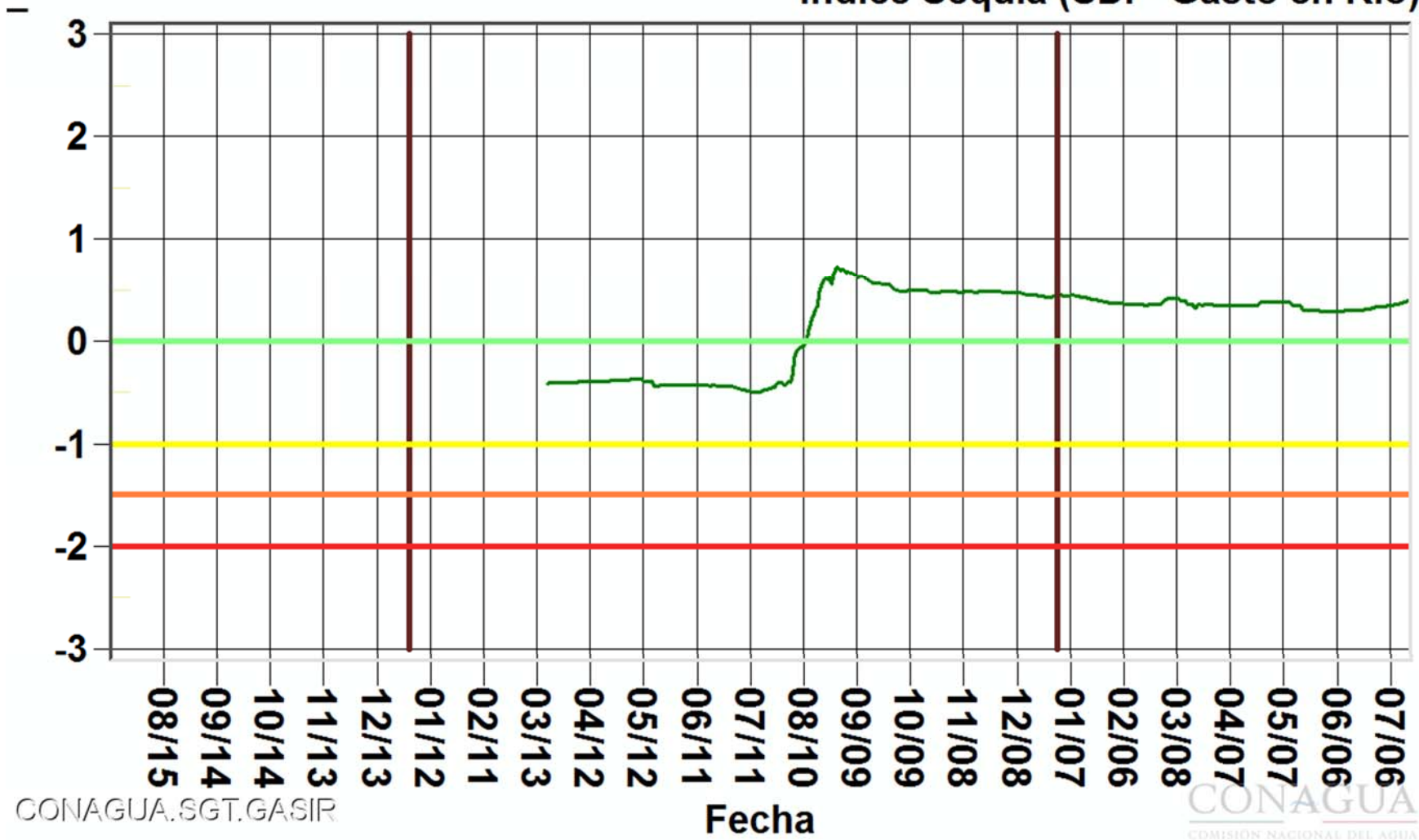


CONAGUA.SGT.GASIR

CONAGUA  
COMISIÓN NACIONAL DEL AGUA

# Urique Estación, Chih.

Índice Sequía (SDI - Gasto en Río)



CONAGUA.SGT.GASIR

CONAGUA  
COMISIÓN NACIONAL DEL AGUA

# Batopilas, Chih.

Índice Sequía (SDI - Gasto en Río)

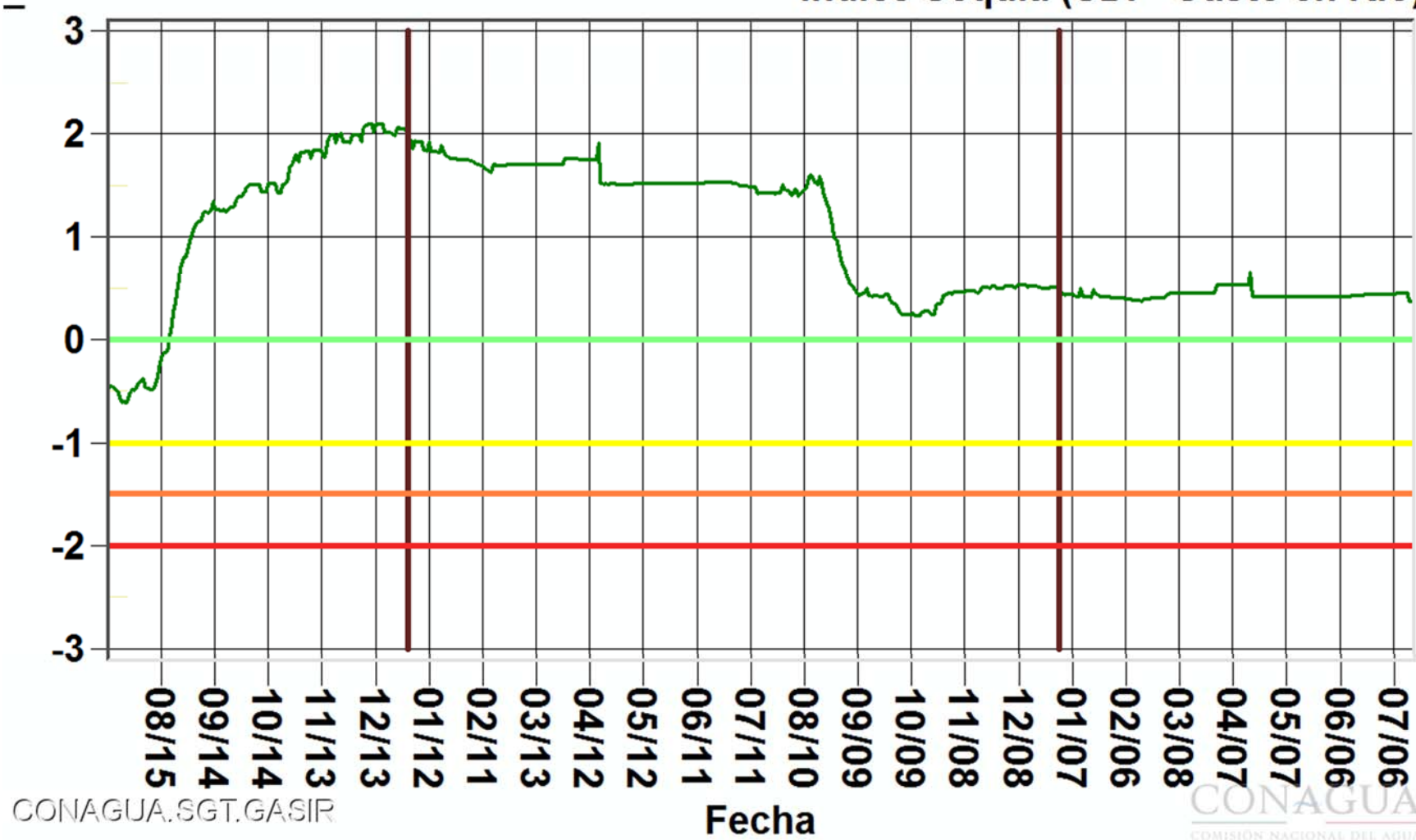


CONAGUA.SGT.GASIR

CONAGUA  
COMISIÓN NACIONAL DEL AGUA

# San Francisco, Sin.

Índice Sequía (SDI - Gasto en Río)



CONAGUA.SGT.GASIR

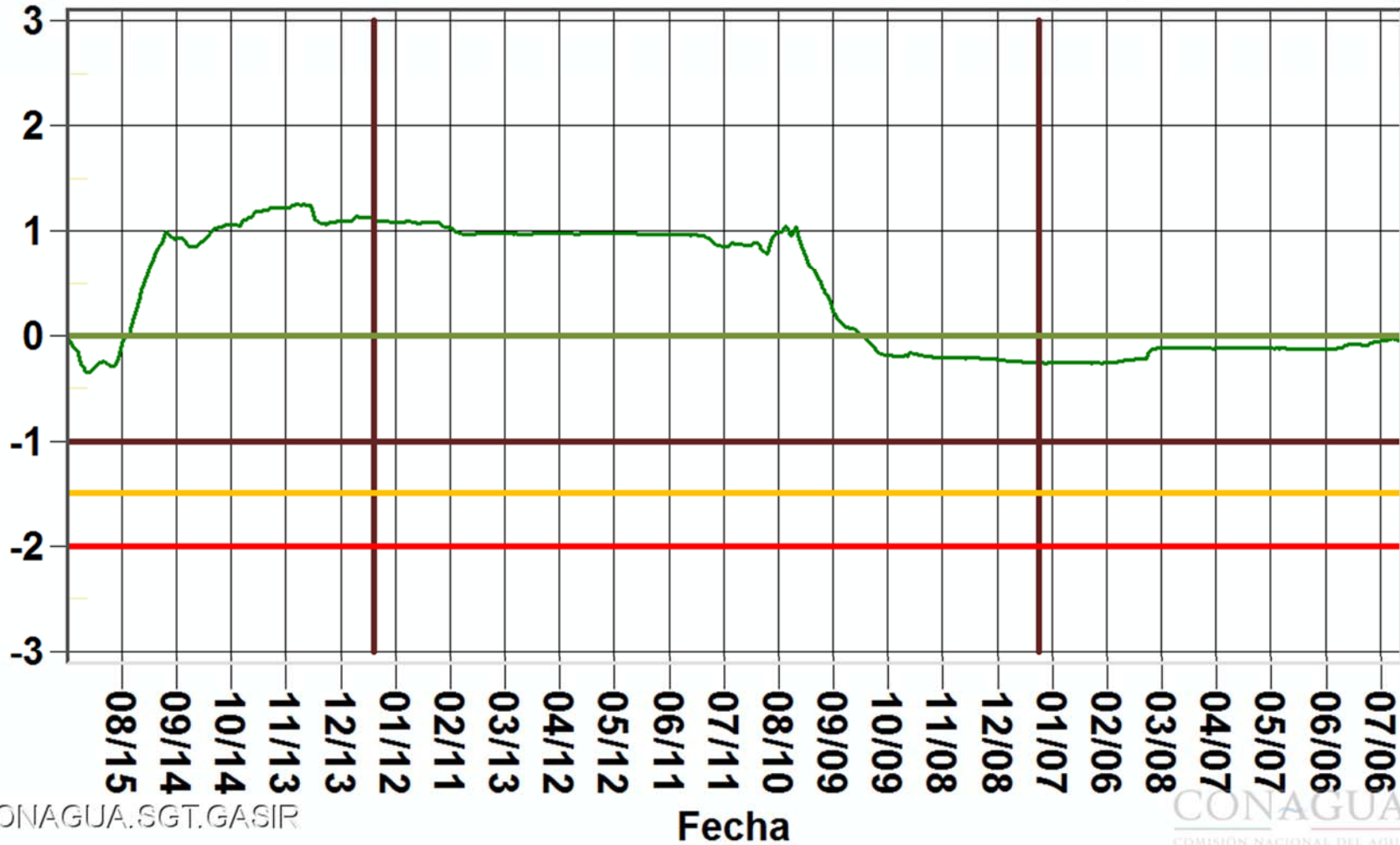
CONAGUA  
COMISIÓN NACIONAL DEL AGUA



# Presa Huites (Luis Donald Colosio), Sin.

Río Fuerte

Índice Sequía (Entradas-SDI)

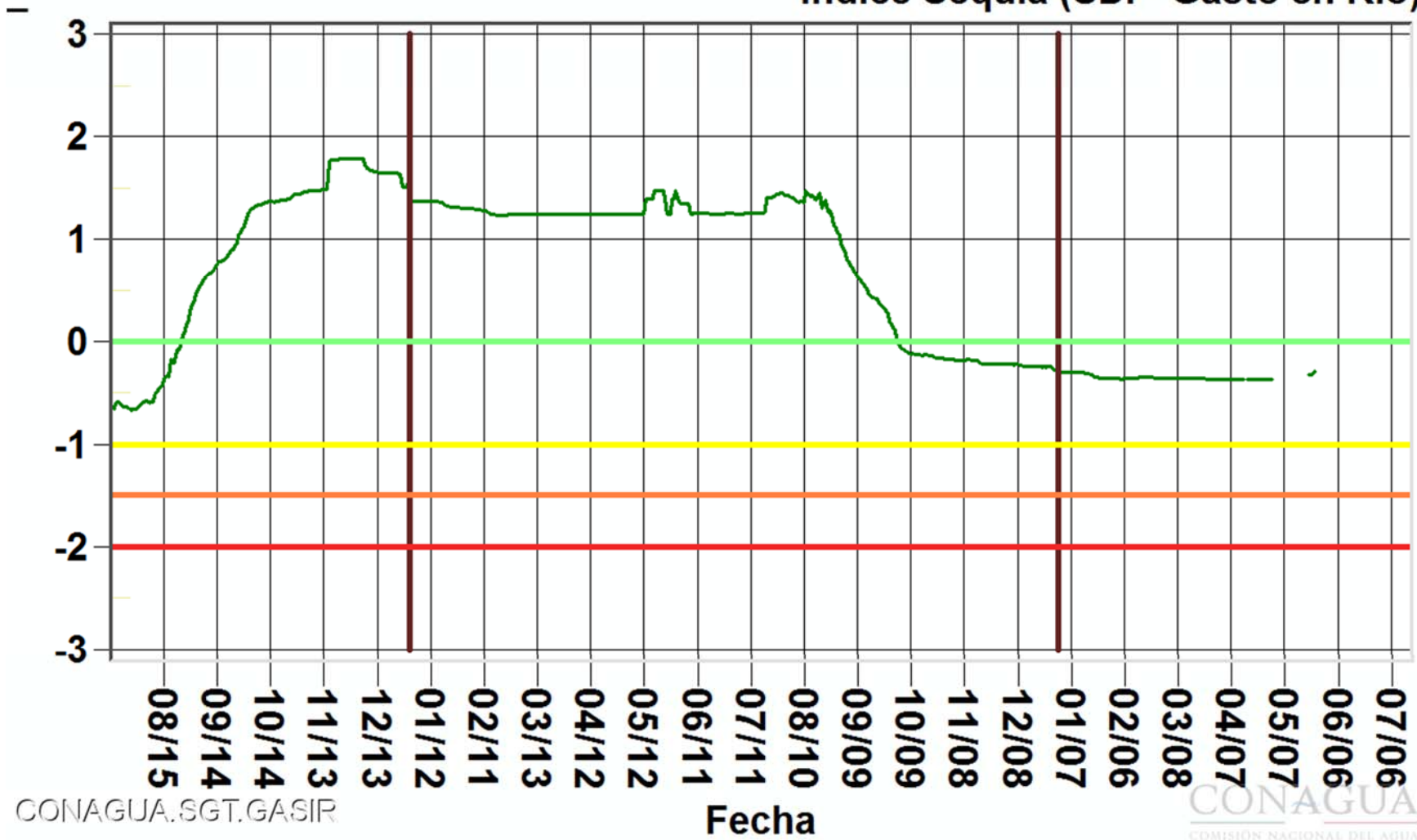


CONAGUA.SGT.GASIR

CONAGUA  
COMISIÓN NACIONAL DEL AGUA

# Gueráchic, Chih.

Índice Sequía (SDI - Gasto en Río)



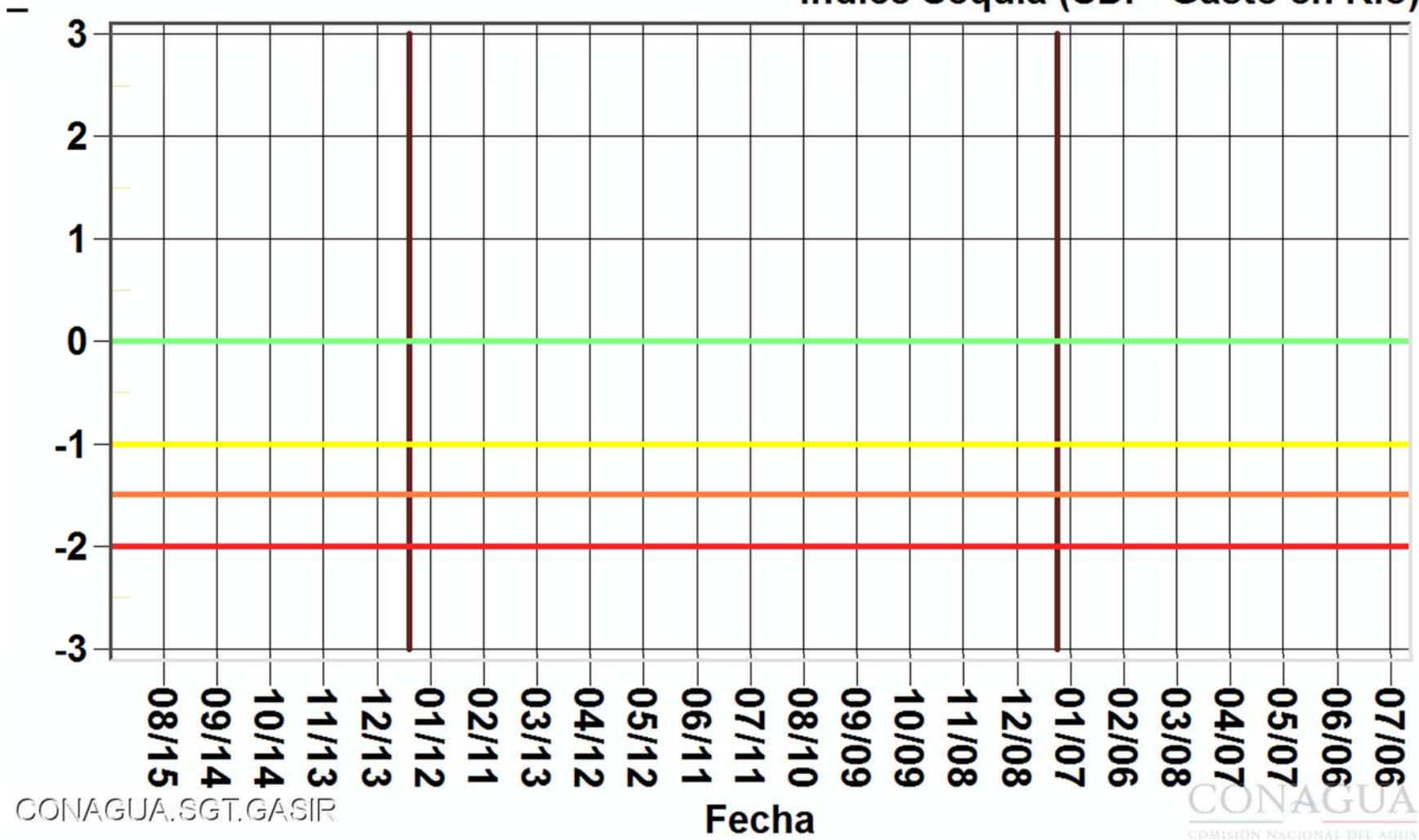
CONAGUA.SGT.GASIR

CONAGUA  
COMISIÓN NACIONAL DEL AGUA



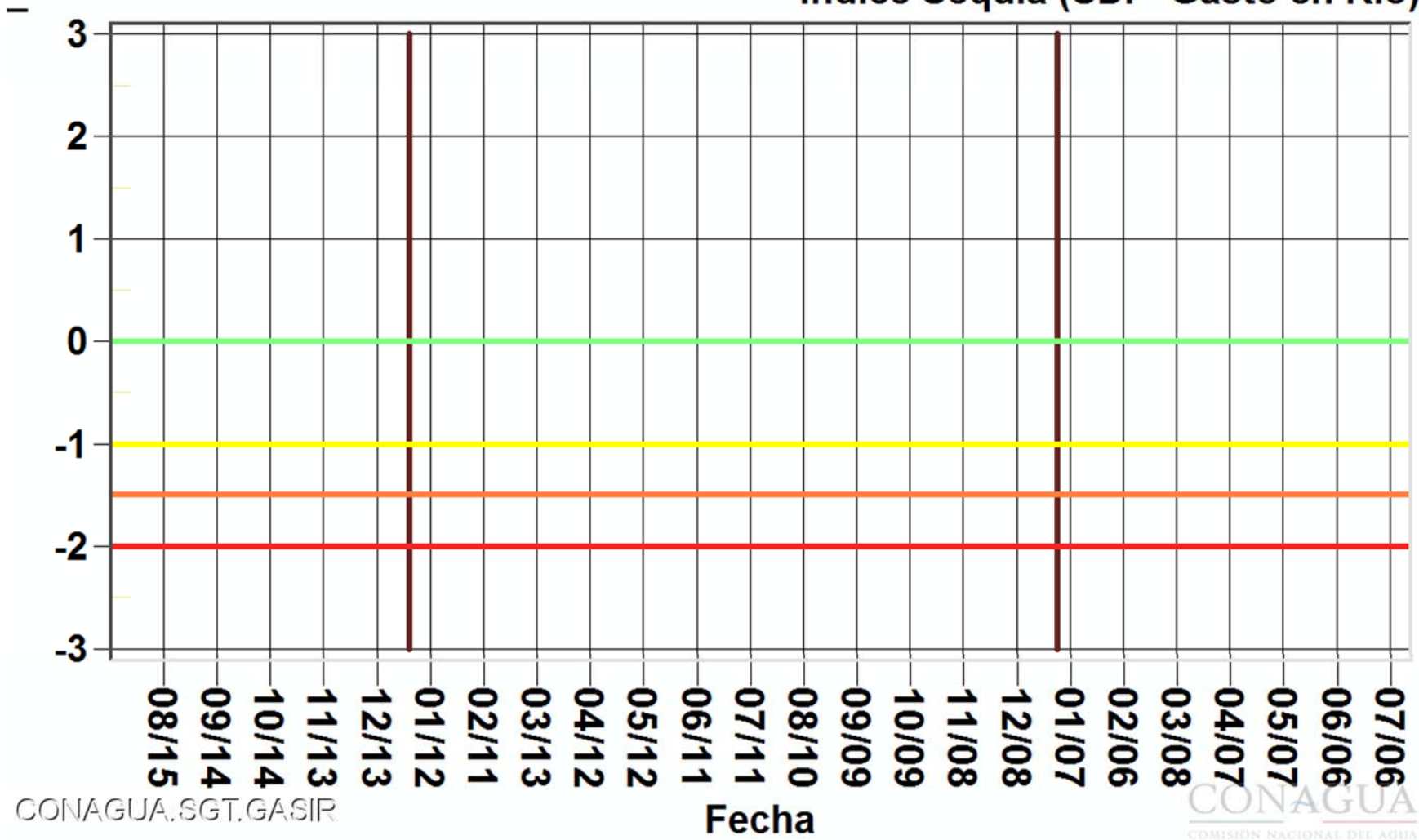
# Choix Estación, Sin.

Índice Sequía (SDI - Gasto en Río)



# Cazamate, Son.

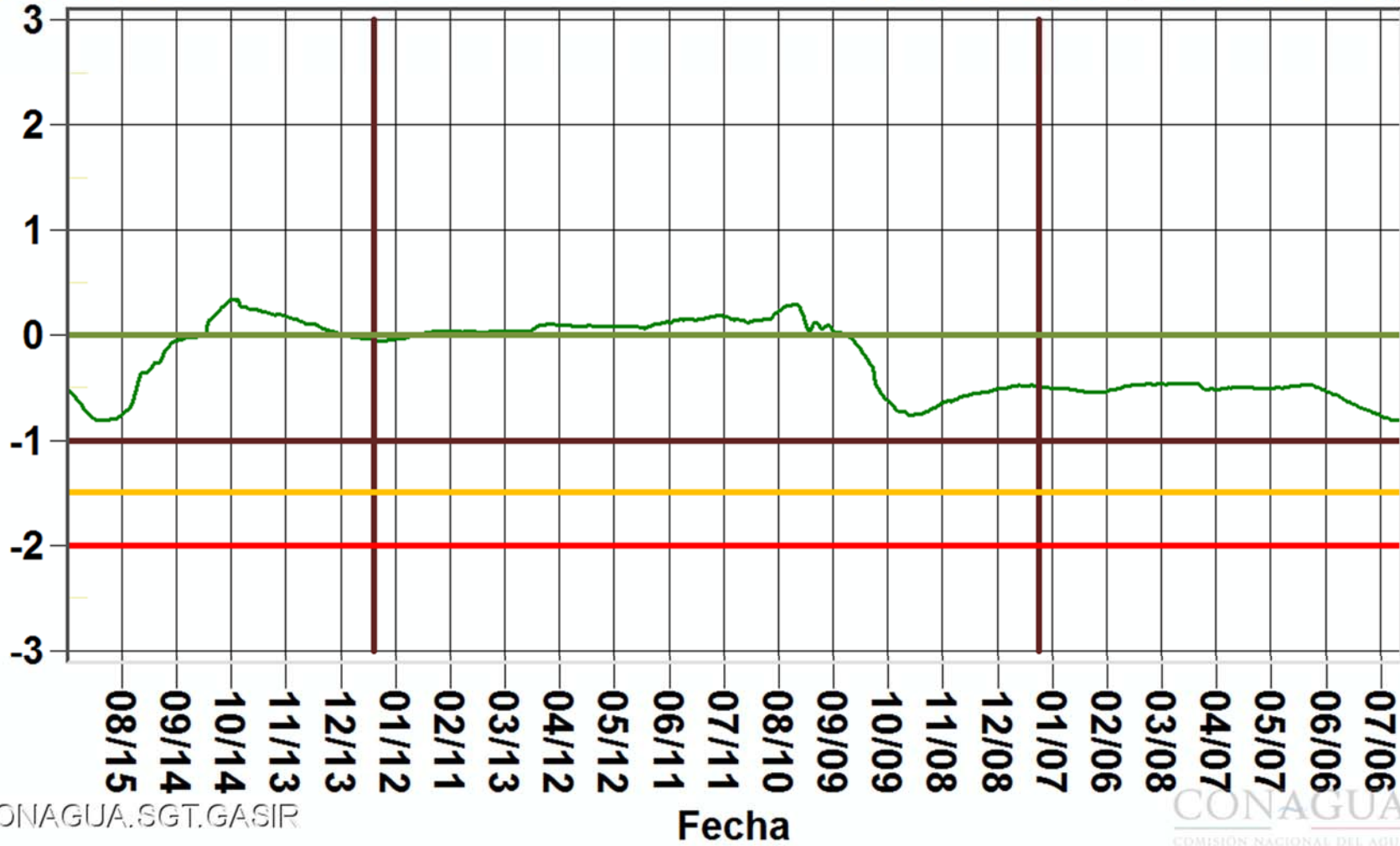
Índice Sequía (SDI - Gasto en Río)



# Presa El Mahome (Miguel Hidalgo y Costilla), Sin.

Río Fuerte

Índice Sequía (Entradas-SDI)



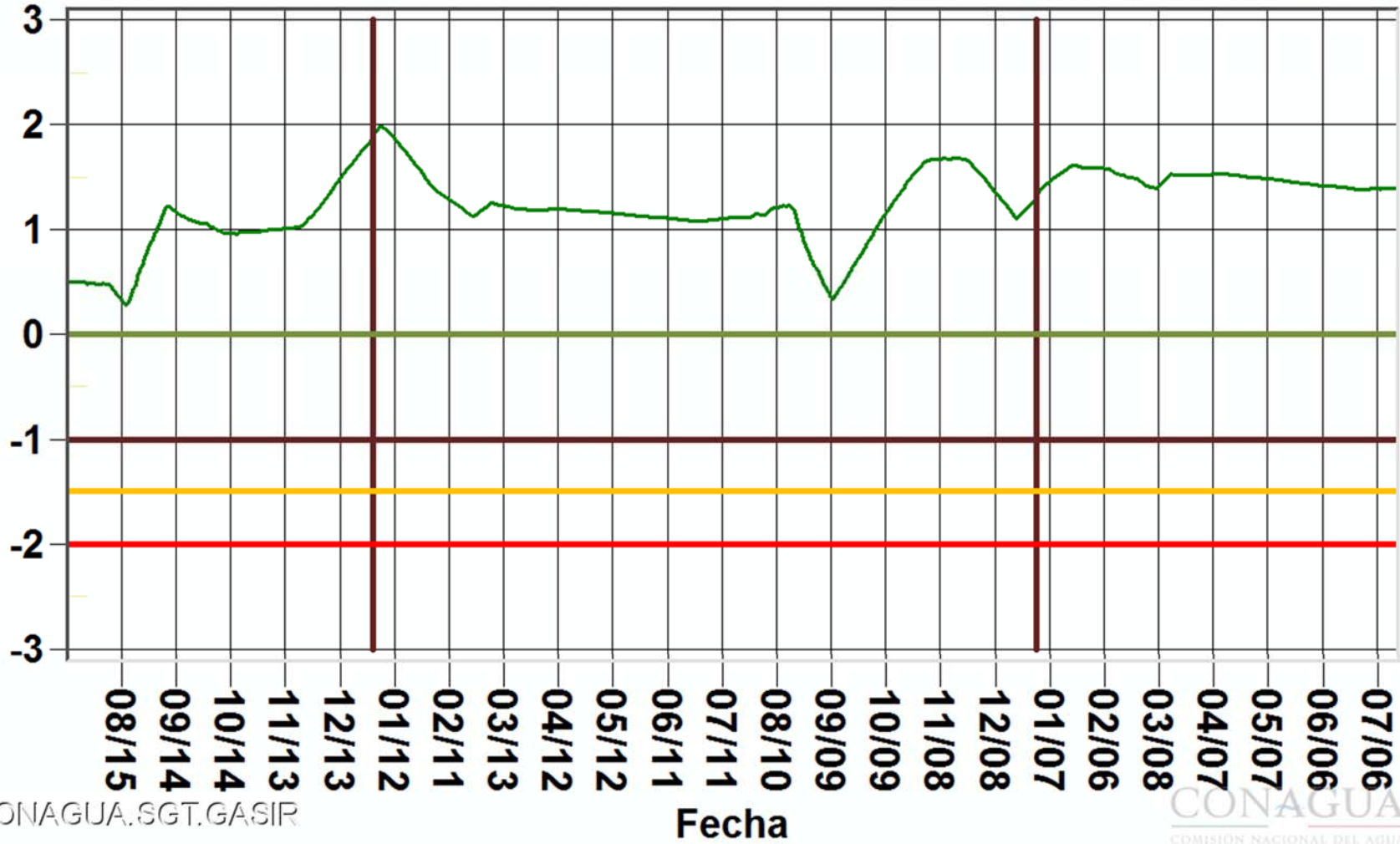
CONAGUA.SGT.GASIR

CONAGUA  
COMISIÓN NACIONAL DEL AGUA

# Presa El Sabino (Josefa Ortiz de Domínguez), Sin.

Río Álamos

Índice Sequía (Entradas-SDI)



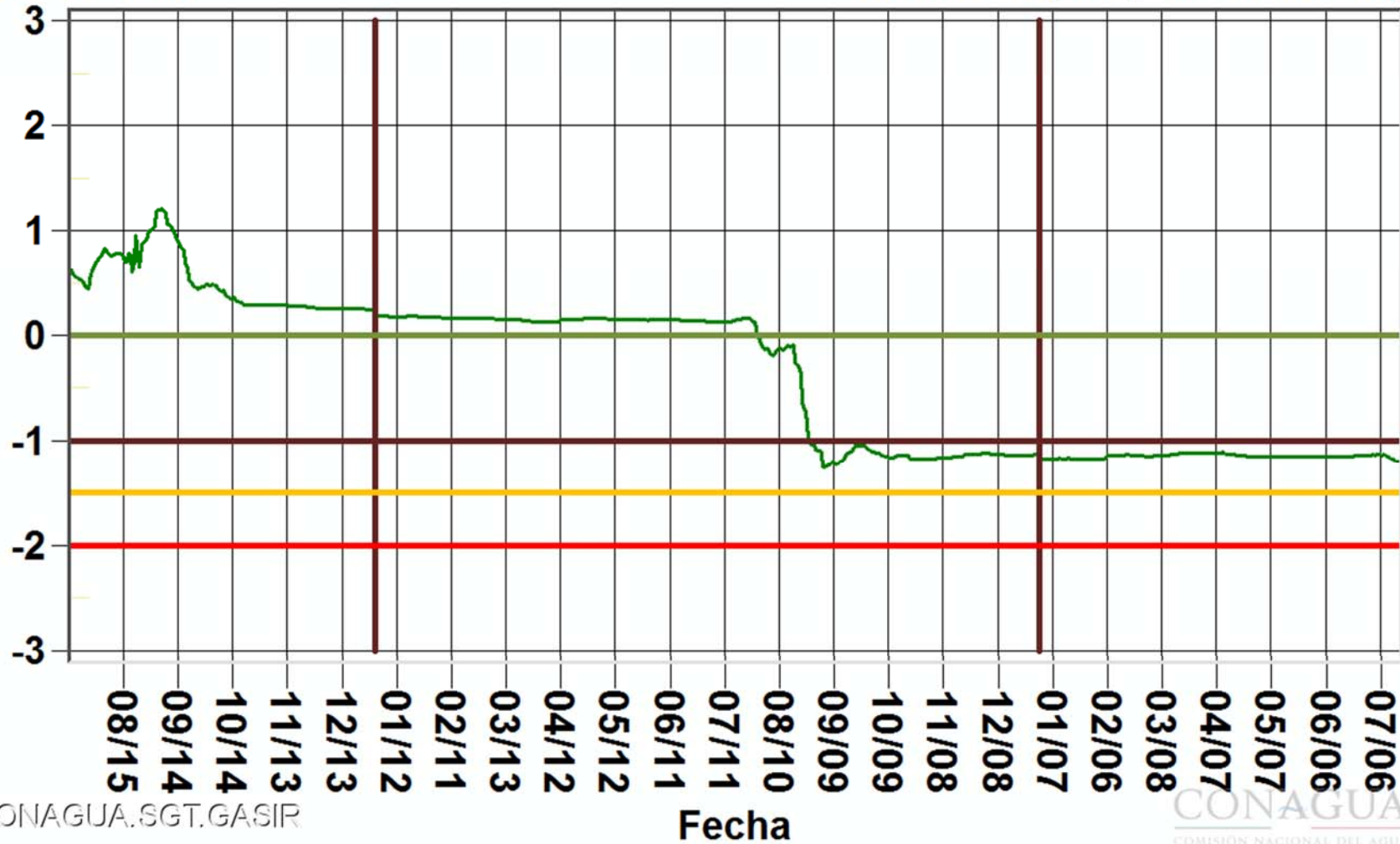
CONAGUA.SGT.GASIR

CONAGUA  
COMISIÓN NACIONAL DEL AGUA

# Presa El Sabinal (Guillermo Blake Aguilar), Sin.

Río Ocoroni

Índice Sequía (Entradas-SDI)

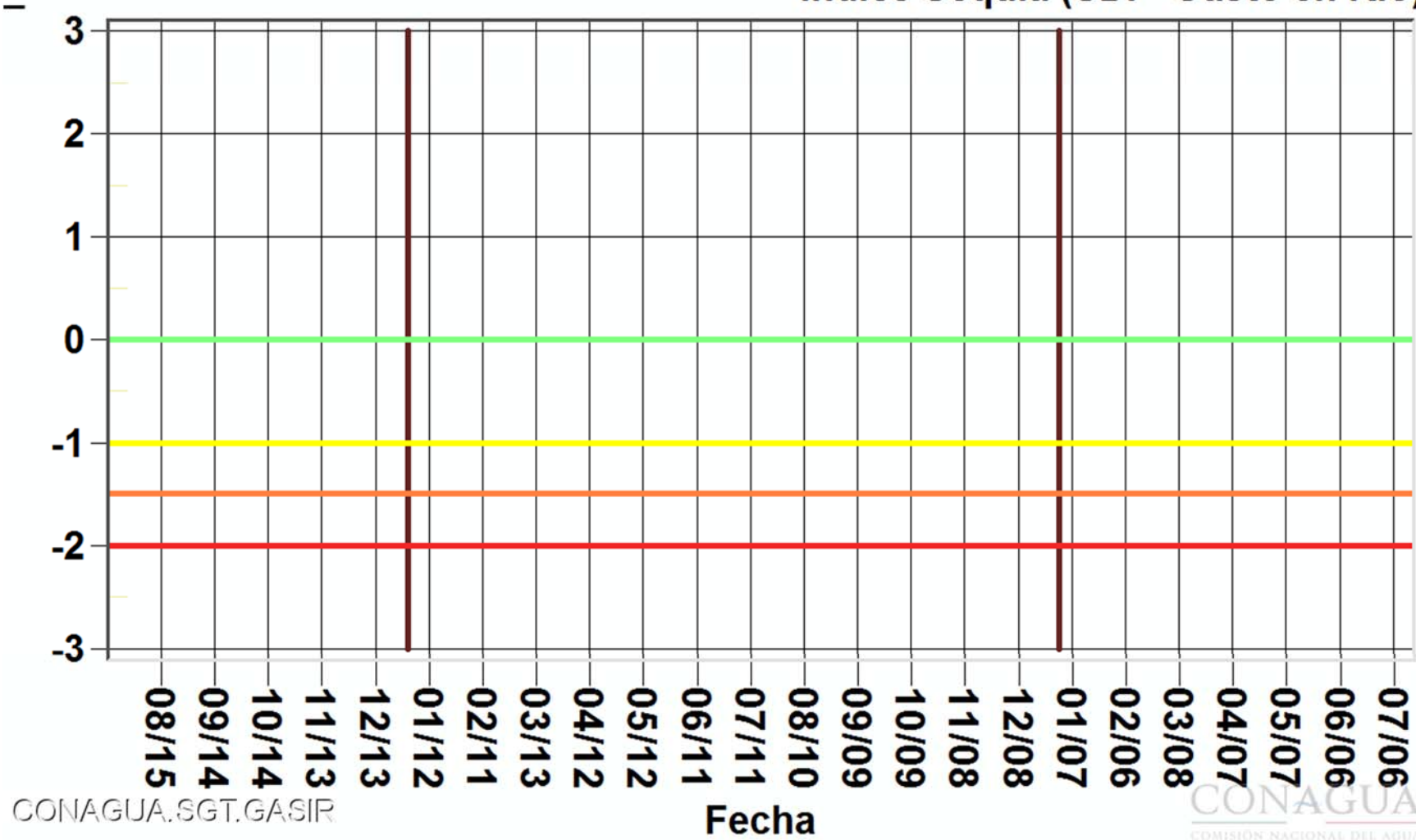


CONAGUA.SGT.GASIR

CONAGUA  
COMISIÓN NACIONAL DEL AGUA

# Jaina, Sin.

Índice Sequía (SDI - Gasto en Río)



CONAGUA.SGT.GASIR

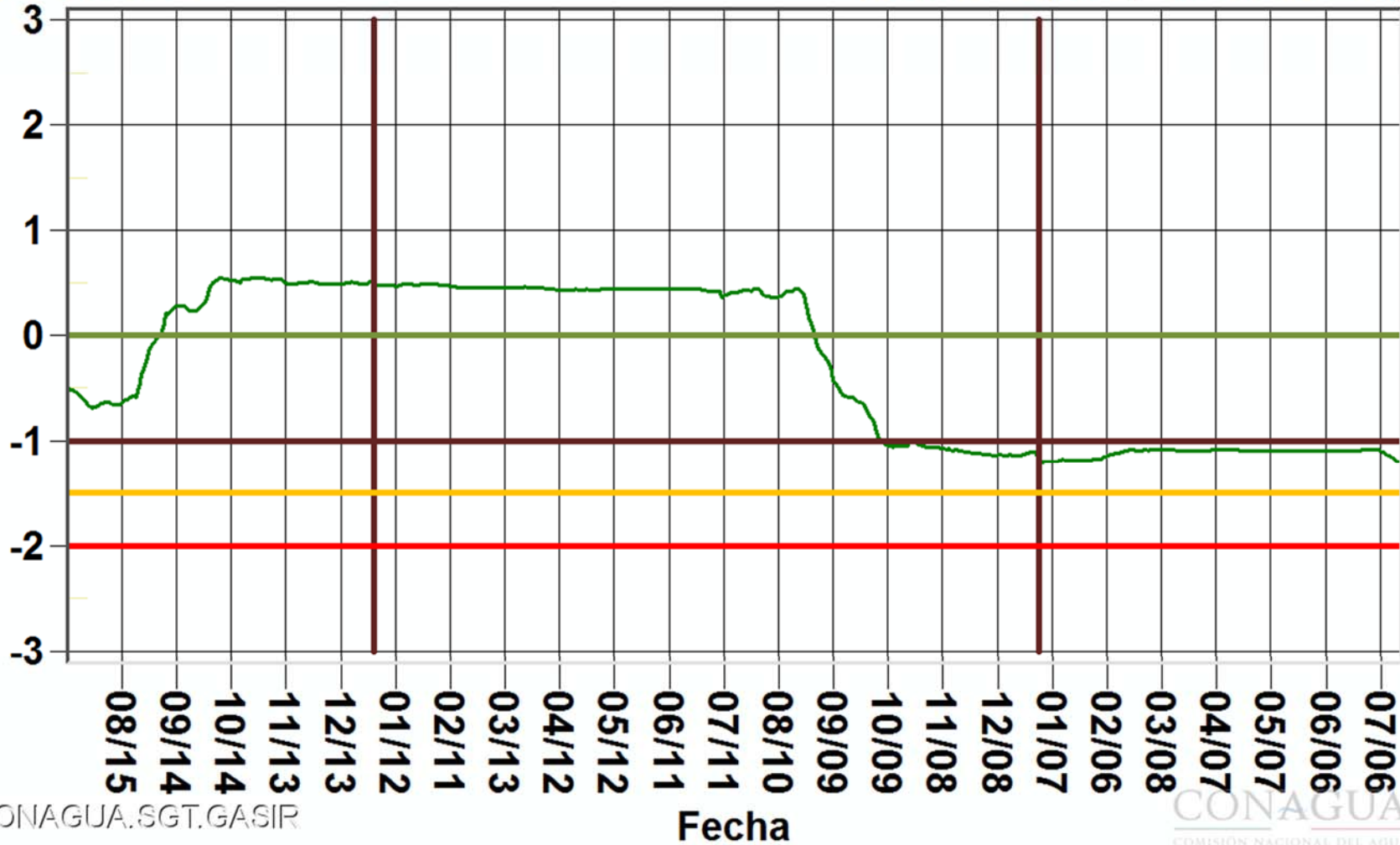
CONAGUA  
COMISIÓN NACIONAL DEL AGUA



# Presa Bacurato (Gustavo Díaz Ordaz), Sin.

Río Sinaloa

Índice Sequía (Entradas-SDI)

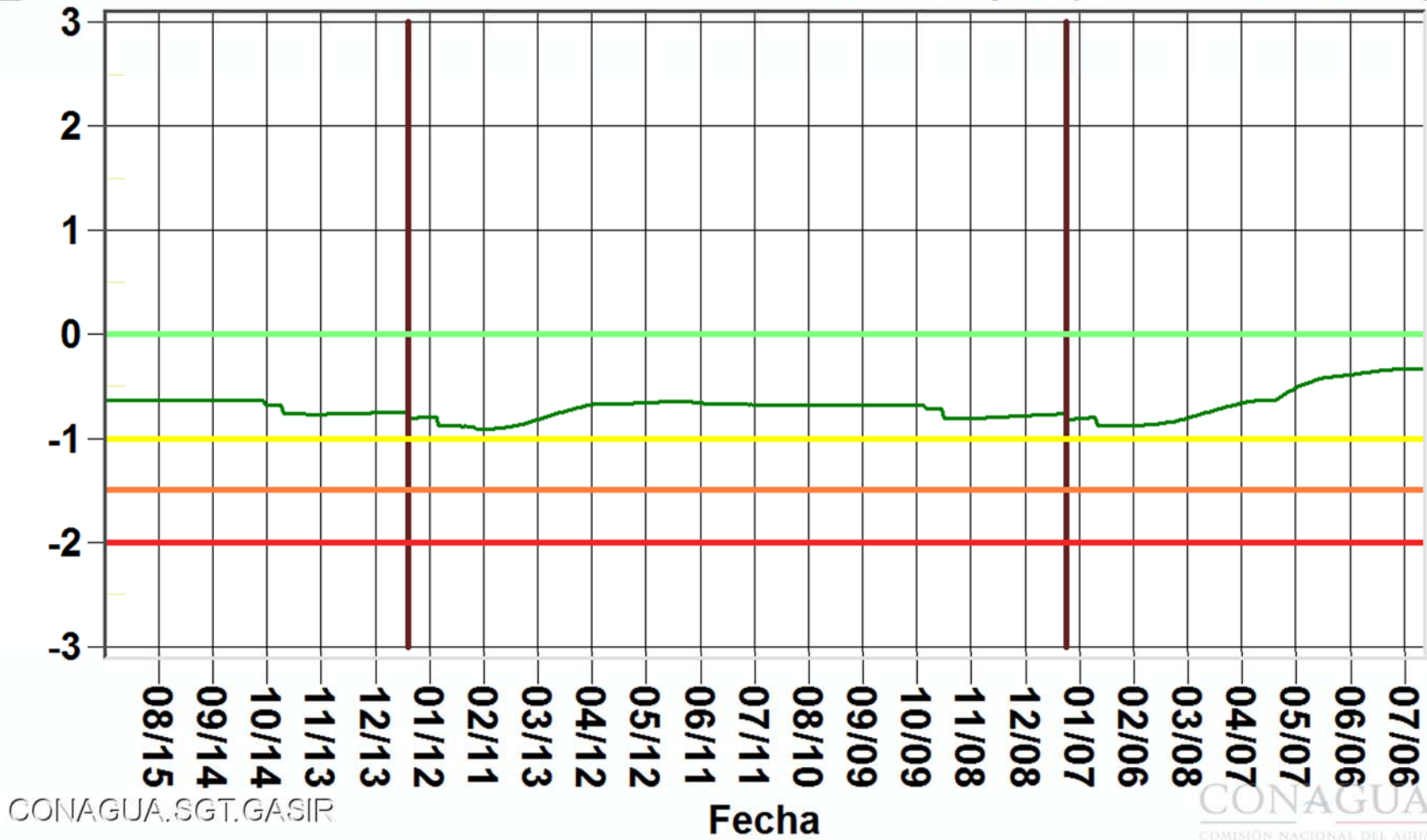


CONAGUA.SGT.GASIR

CONAGUA  
COMISIÓN NACIONAL DEL AGUA

# Bacurato (hidrom.) P. Gustavo Díaz Ordaz, Sin.

Índice Sequía (SDI - Gasto en Río)



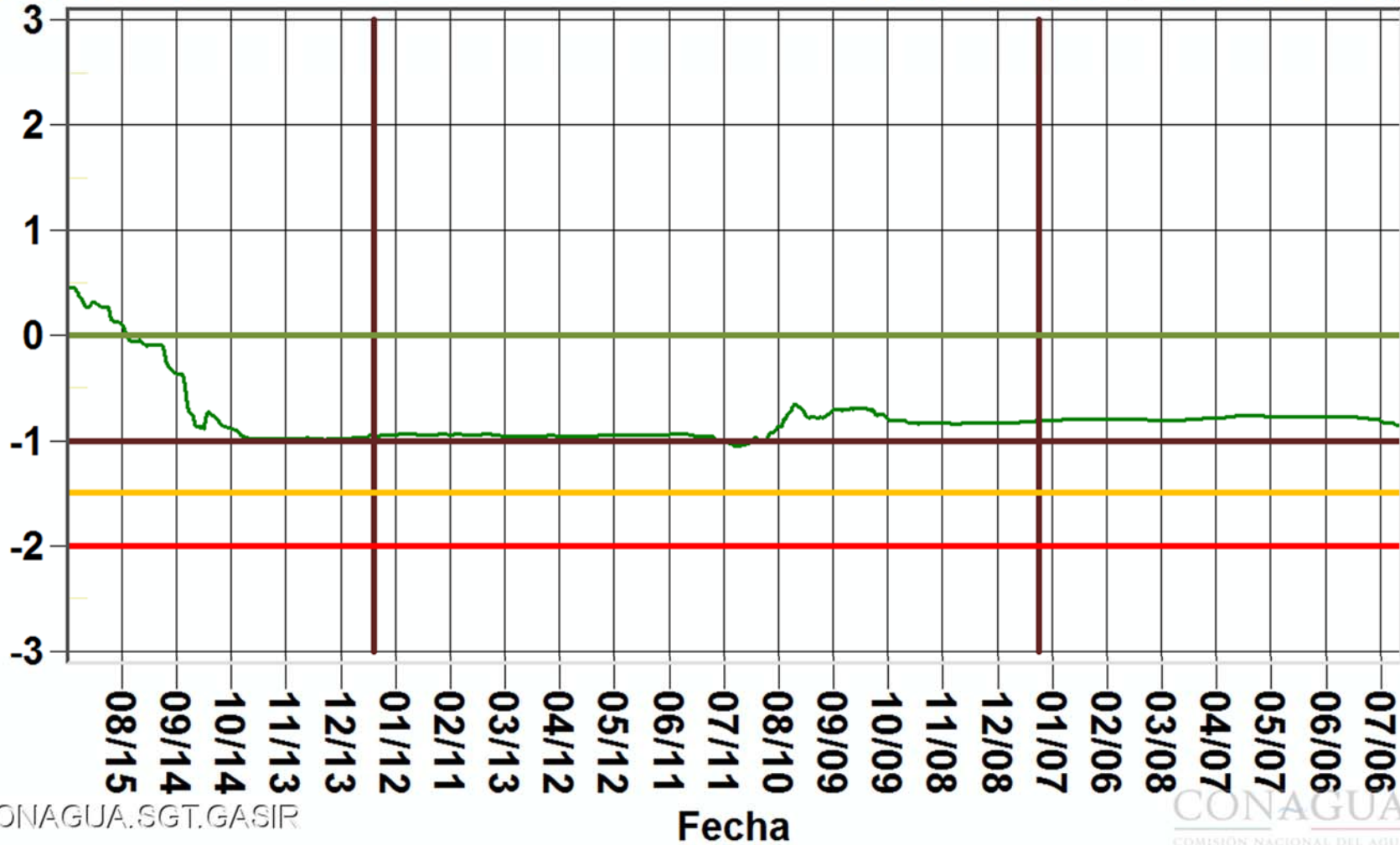
CONAGUA.SGT.GASIR

CONAGUA  
COMISIÓN NACIONAL DEL AGUA

# Presa Guamúchil (Eustaquio Buelna), Sin.

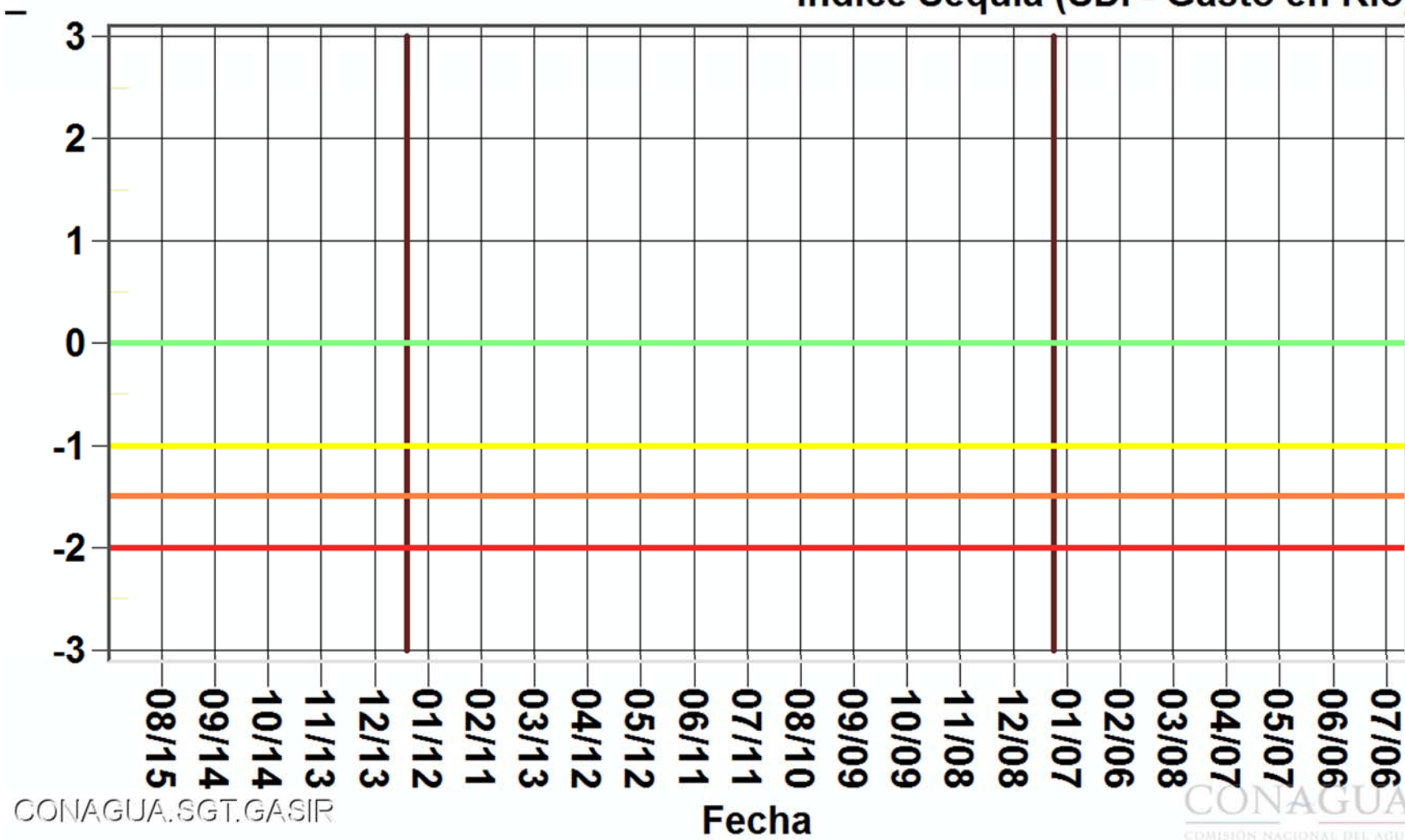
Río Mocorito

Índice Sequía (Entradas-SDI)



# Guatenipa, Sin.

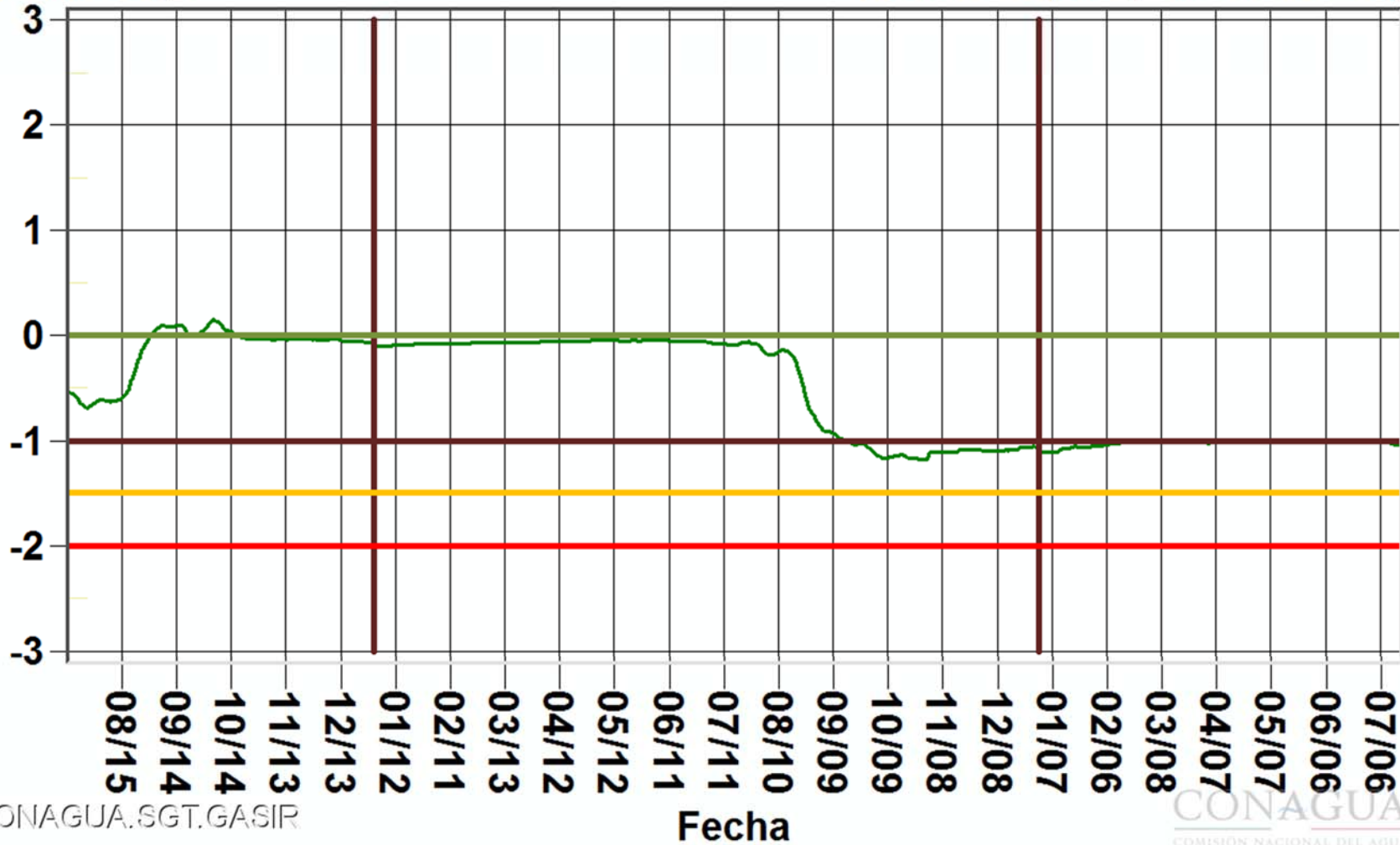
Índice Sequía (SDI - Gasto en Río)



# Presa El Humaya (Adolfo López Mateos), Sin.

Río Humaya

Índice Sequía (Entradas-SDI)



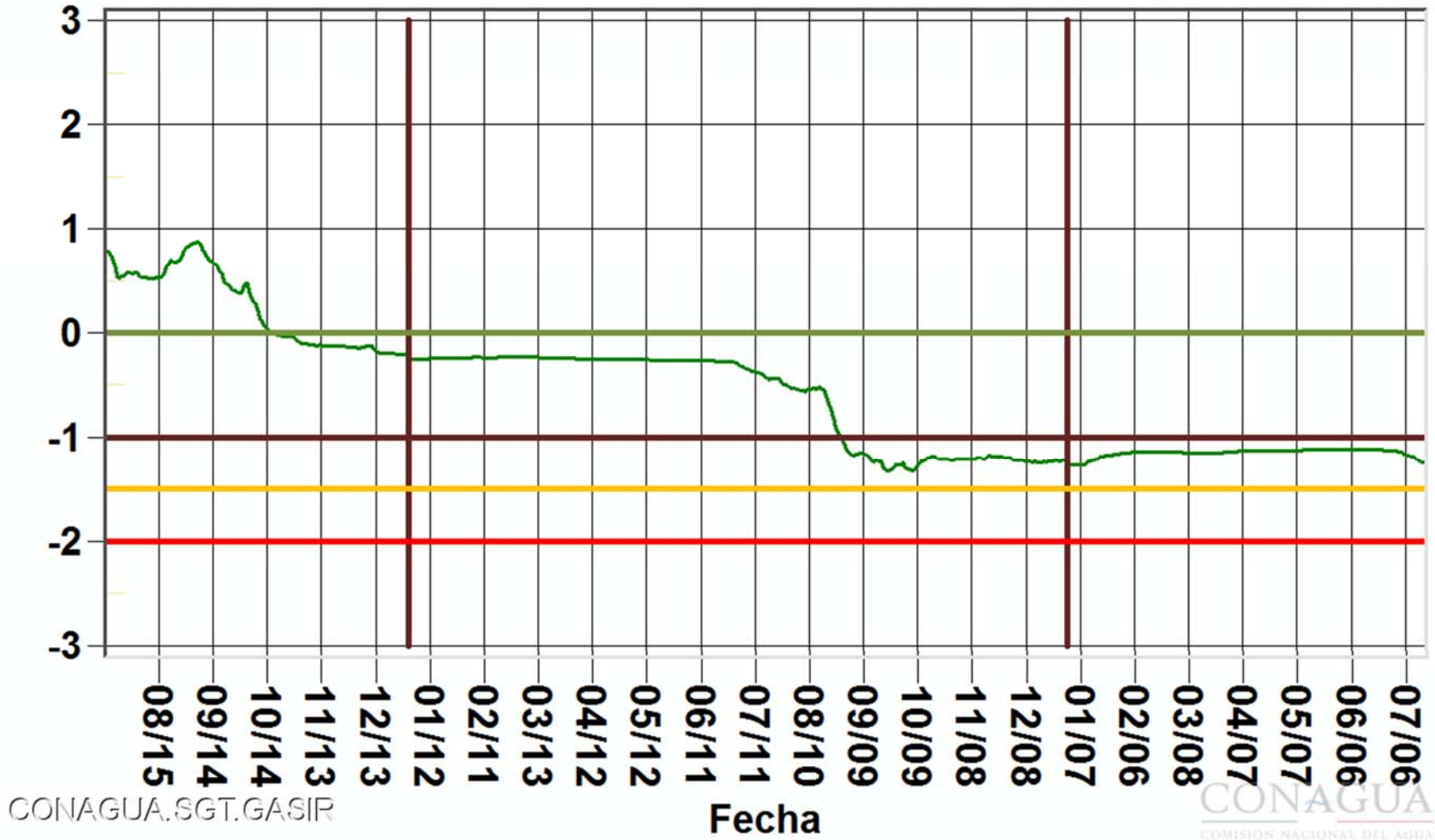
CONAGUA.SGT.GASIR

CONAGUA  
COMISIÓN NACIONAL DEL AGUA

# Presa Sanalona, Sin.

Río Tamazula

Índice Sequía (Entradas-SDI)

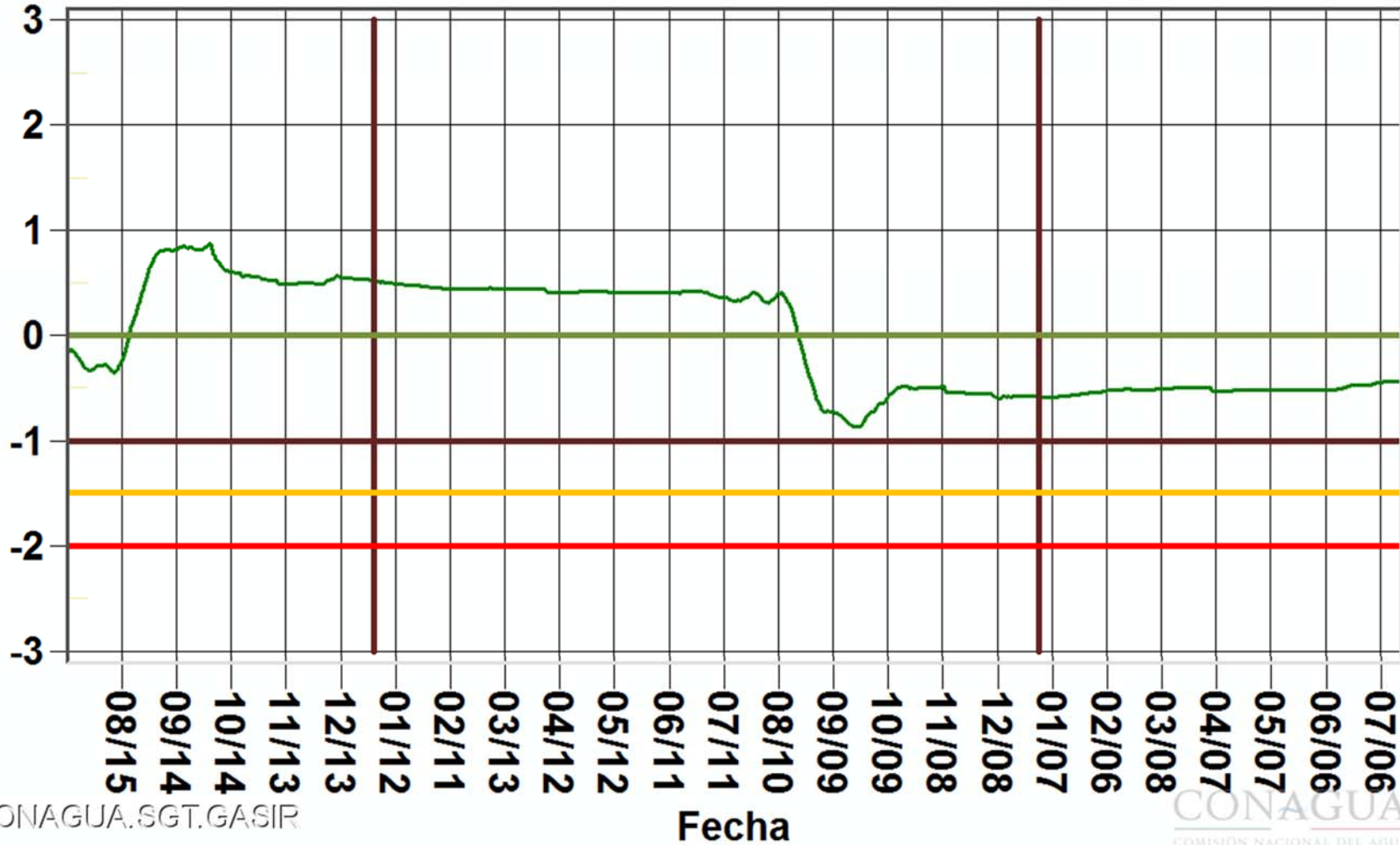




# Presa El Comedero (José López Portillo), Sin.

Río San Lorenzo

Índice Sequía (Entradas-SDI)

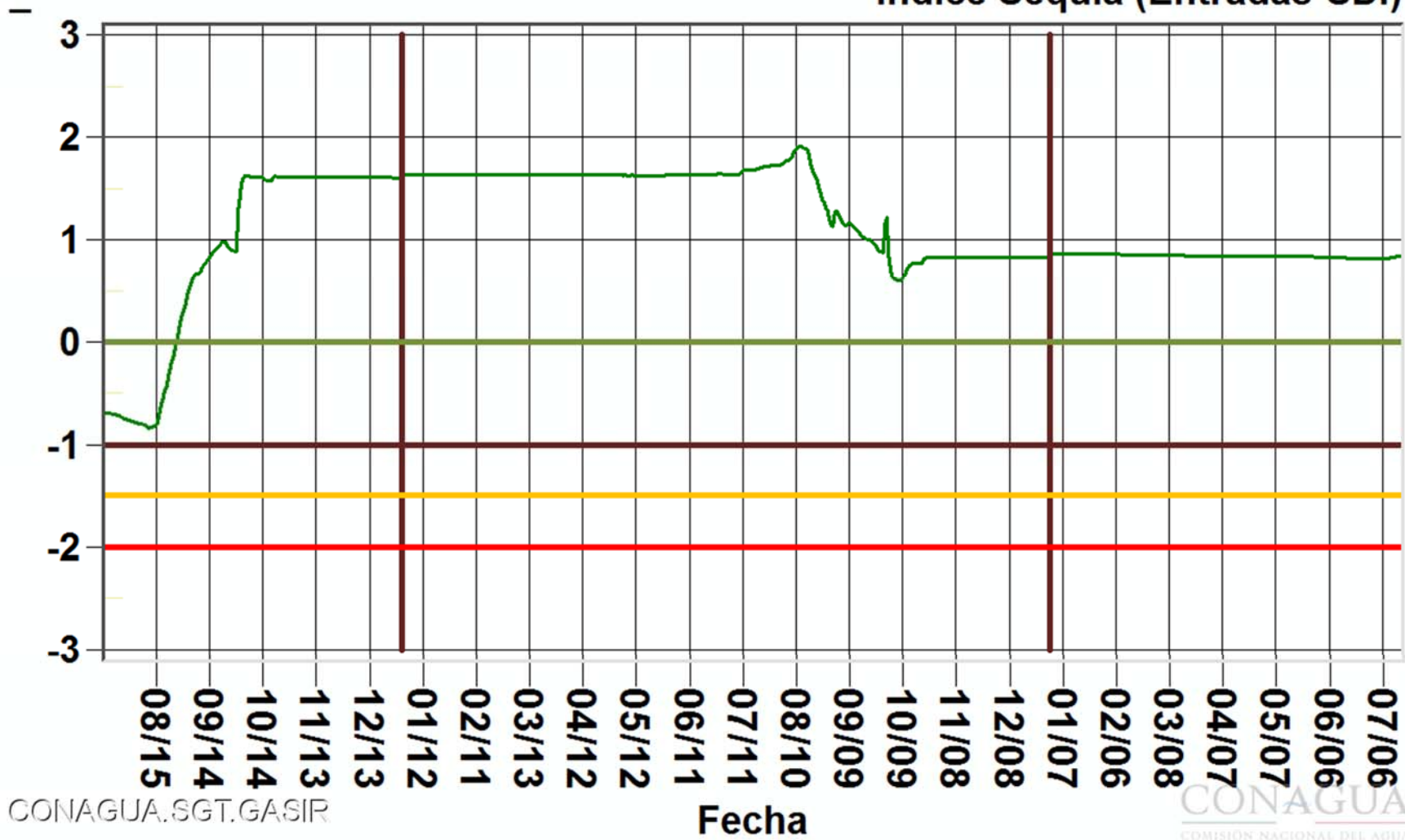


CONAGUA.SGT.GASIR

CONAGUA  
COMISIÓN NACIONAL DEL AGUA

# Presa Caboraca, Dgo.

Índice Sequía (Entradas-SDI)

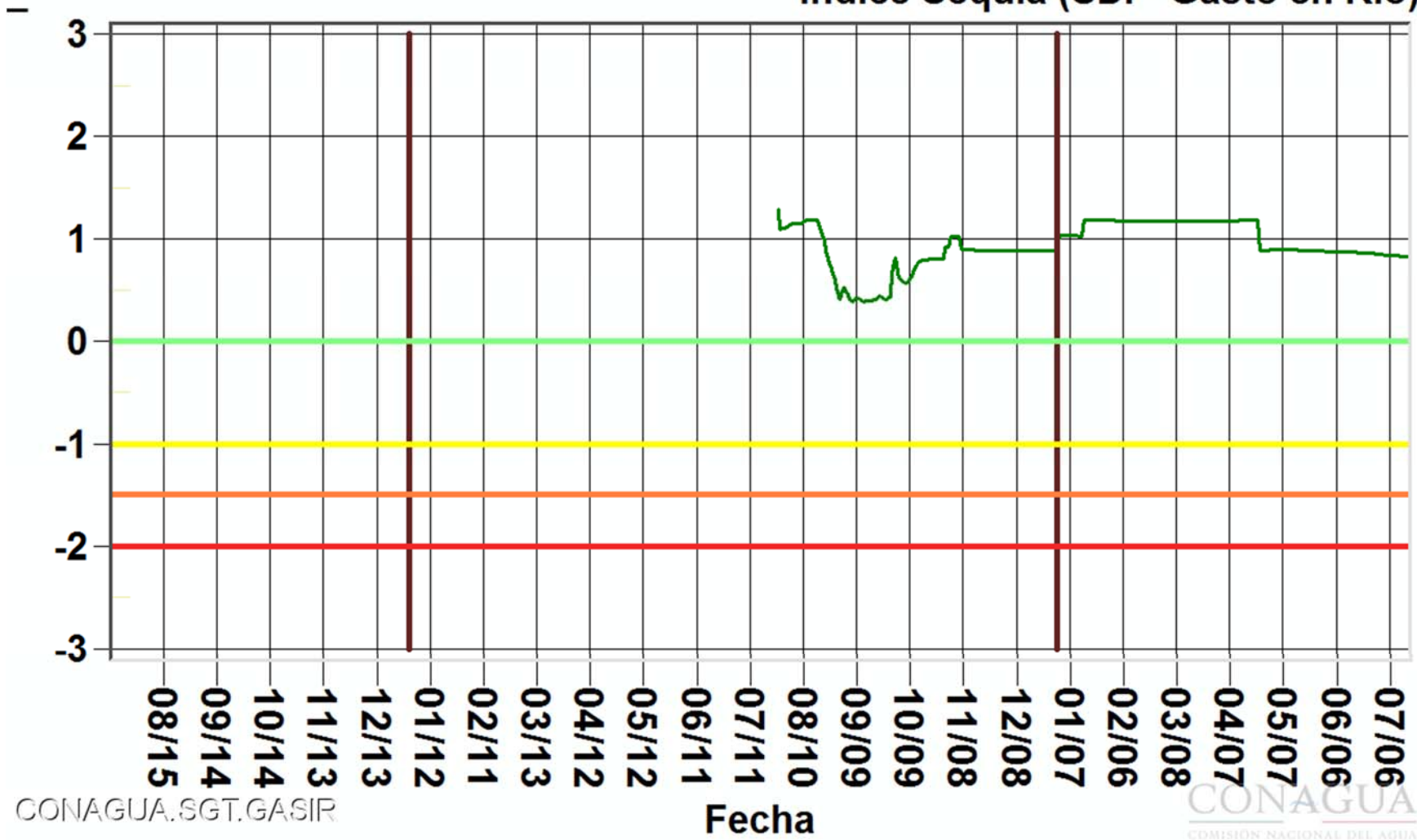


CONAGUA.SGT.GASIR

CONAGUA  
COMISIÓN NACIONAL DEL AGUA

# Caboraca (Hidro), Dgo.

Índice Sequía (SDI - Gasto en Río)

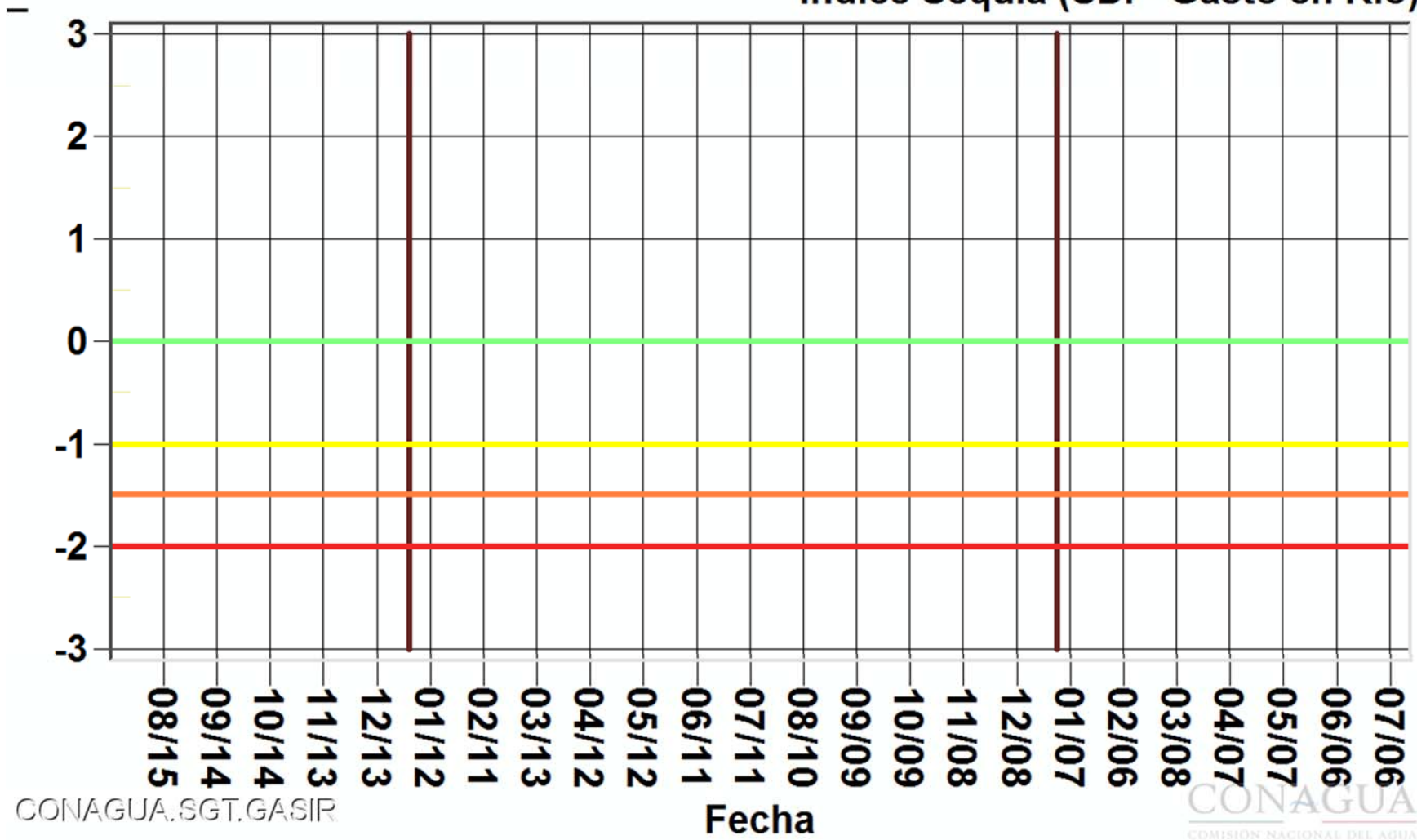


CONAGUA.SGT.GASIR

CONAGUA  
COMISIÓN NACIONAL DEL AGUA

# El Tule del Real, Dgo.

Índice Sequía (SDI - Gasto en Río)



CONAGUA.SGT.GASIR

CONAGUA  
COMISIÓN NACIONAL DEL AGUA

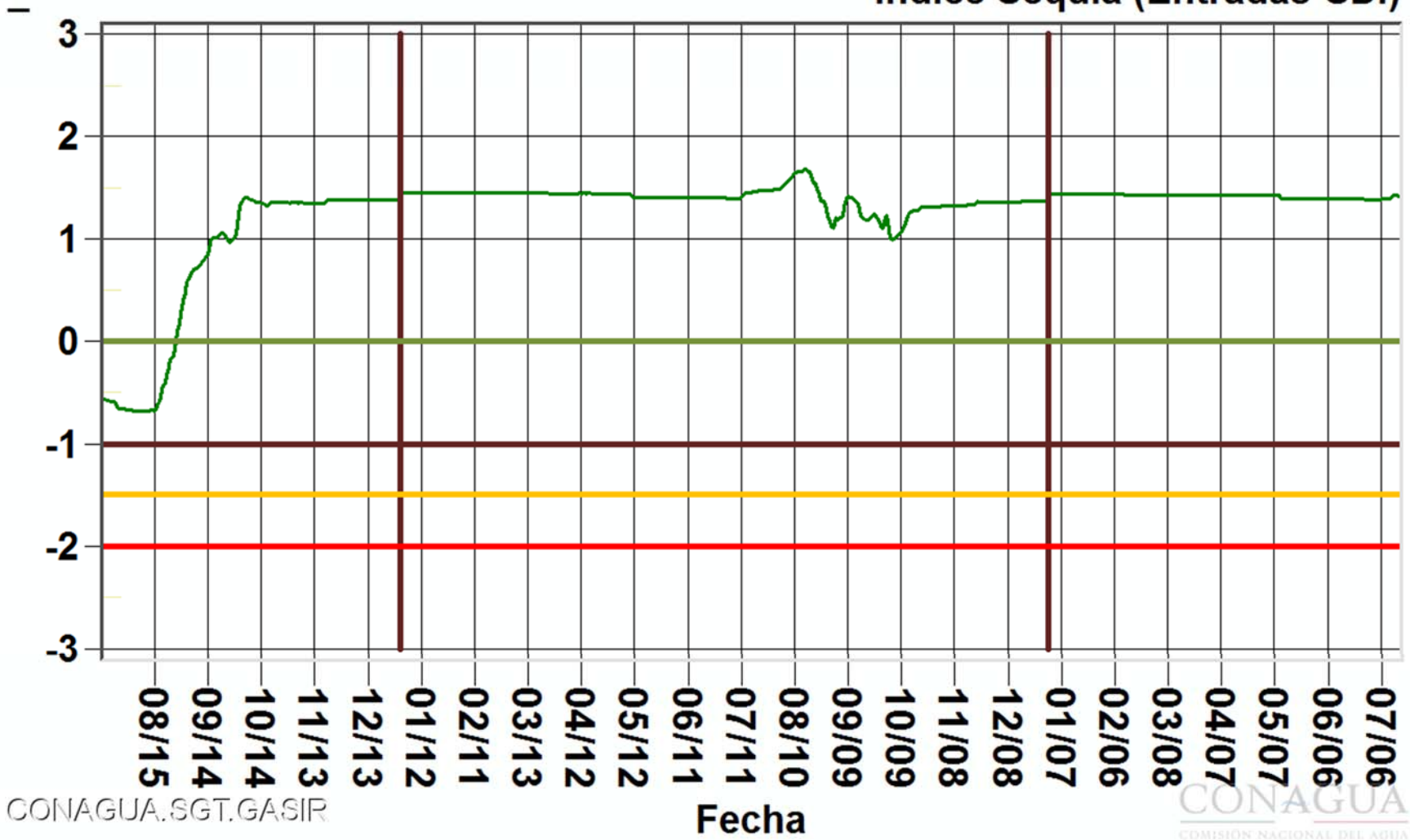
# Santa Cruz, Sin.

Índice Sequía (SDI - Gasto en Río)



# Presa Peña del Aguila, Dgo.

Índice Sequía (Entradas-SDI)



CONAGUA.SGT.GASIR

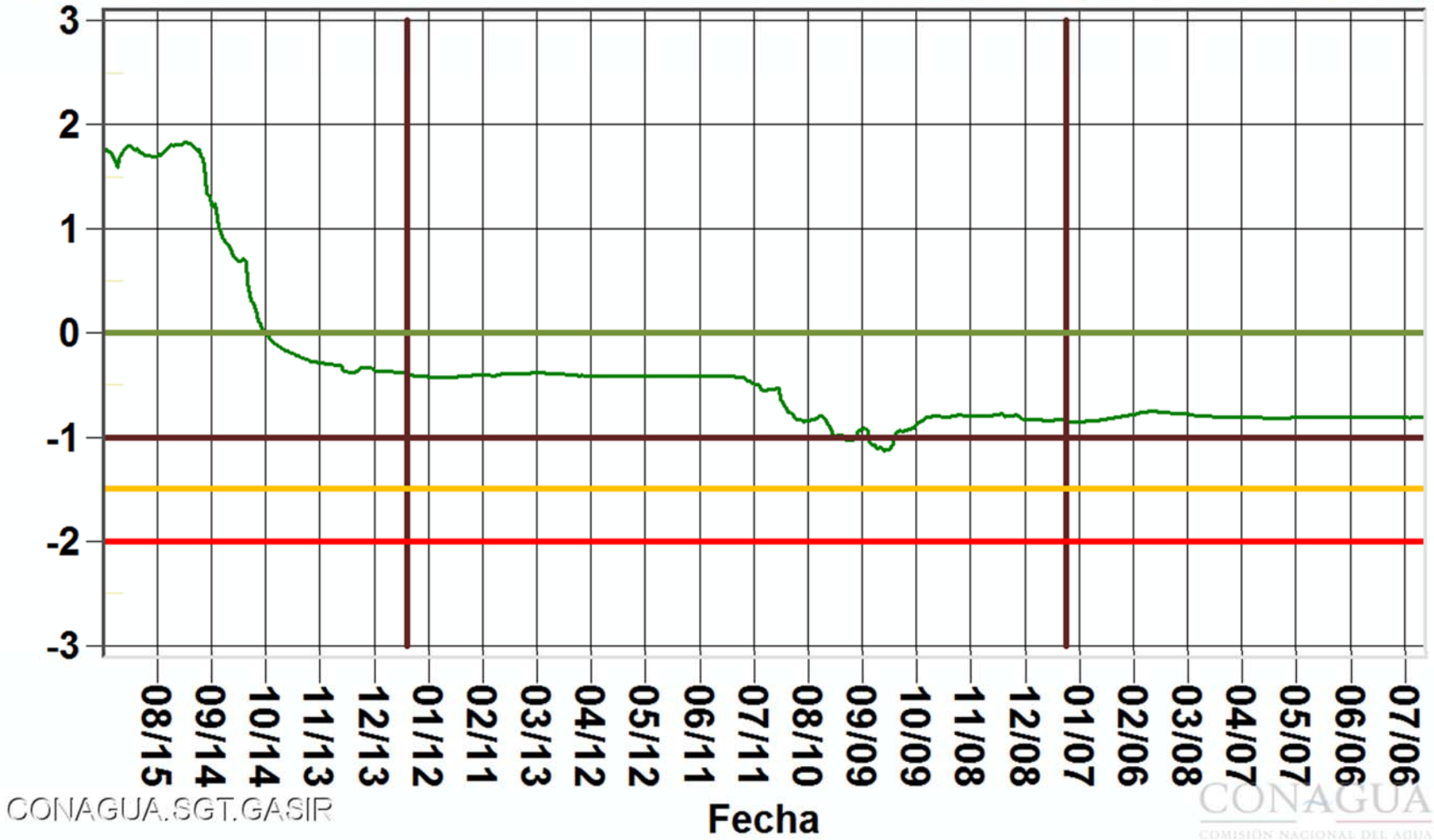
CONAGUA  
COMISIÓN NACIONAL DEL AGUA



# Presa El Salto (Aurelio Benassini), Sin.

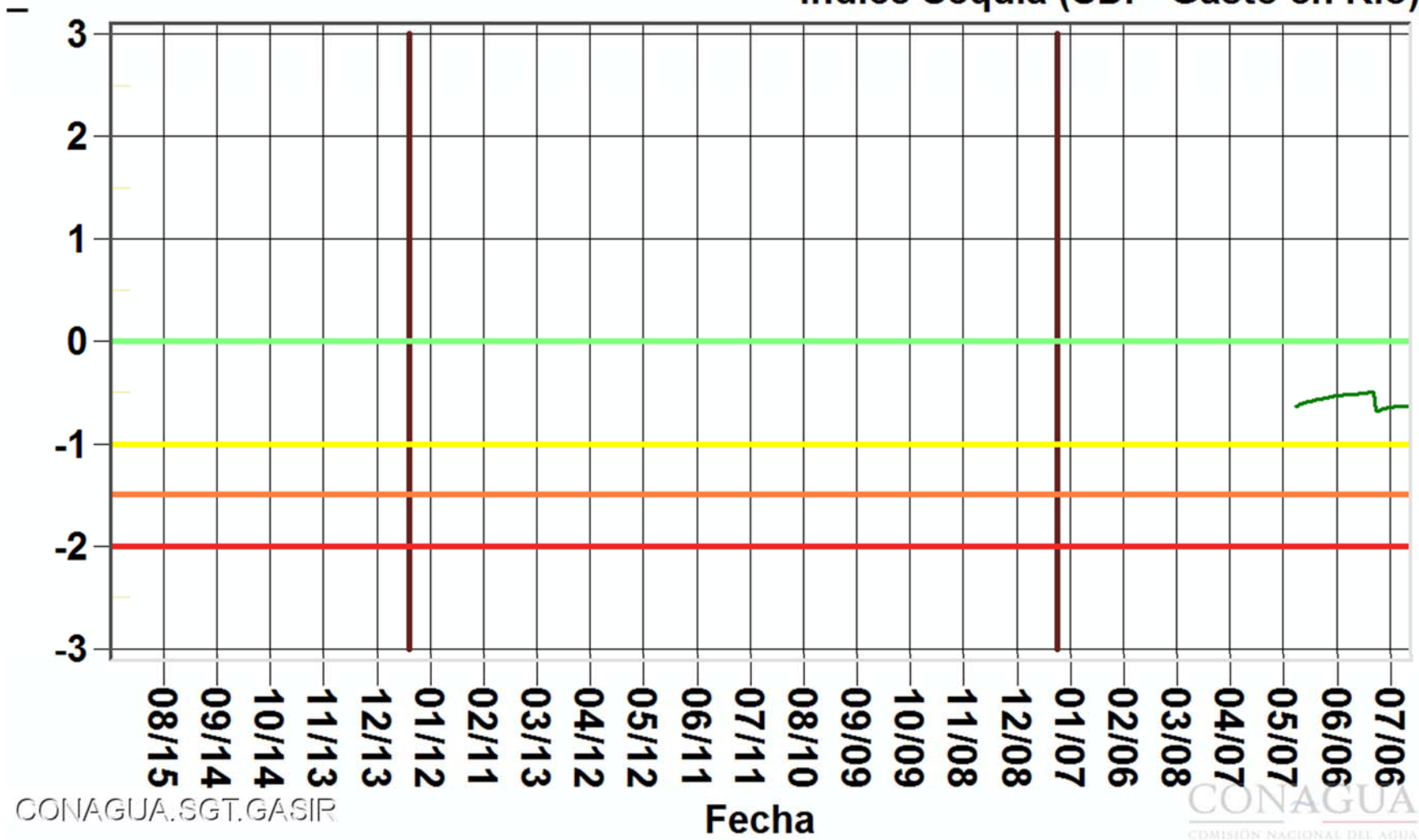
Río Elota

Índice Sequía (Entradas-SDI)



# Francisco Zarco (hidrom.), Chih.

Índice Sequía (SDI - Gasto en Río)

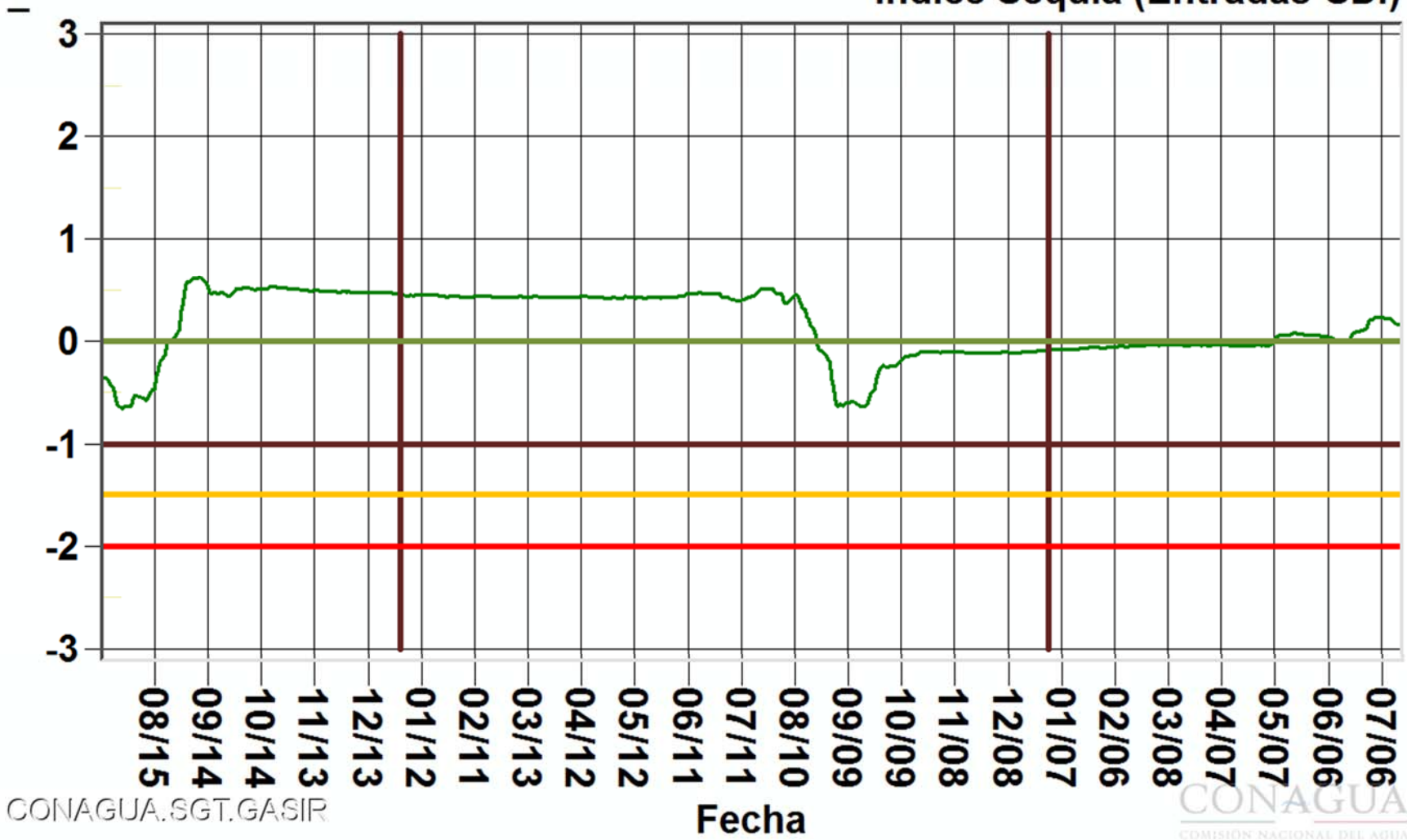


CONAGUA.SGT.GASIR

CONAGUA  
COMISIÓN NACIONAL DEL AGUA

# Presa Francisco Villa, Dgo.

Índice Sequía (Entradas-SDI)

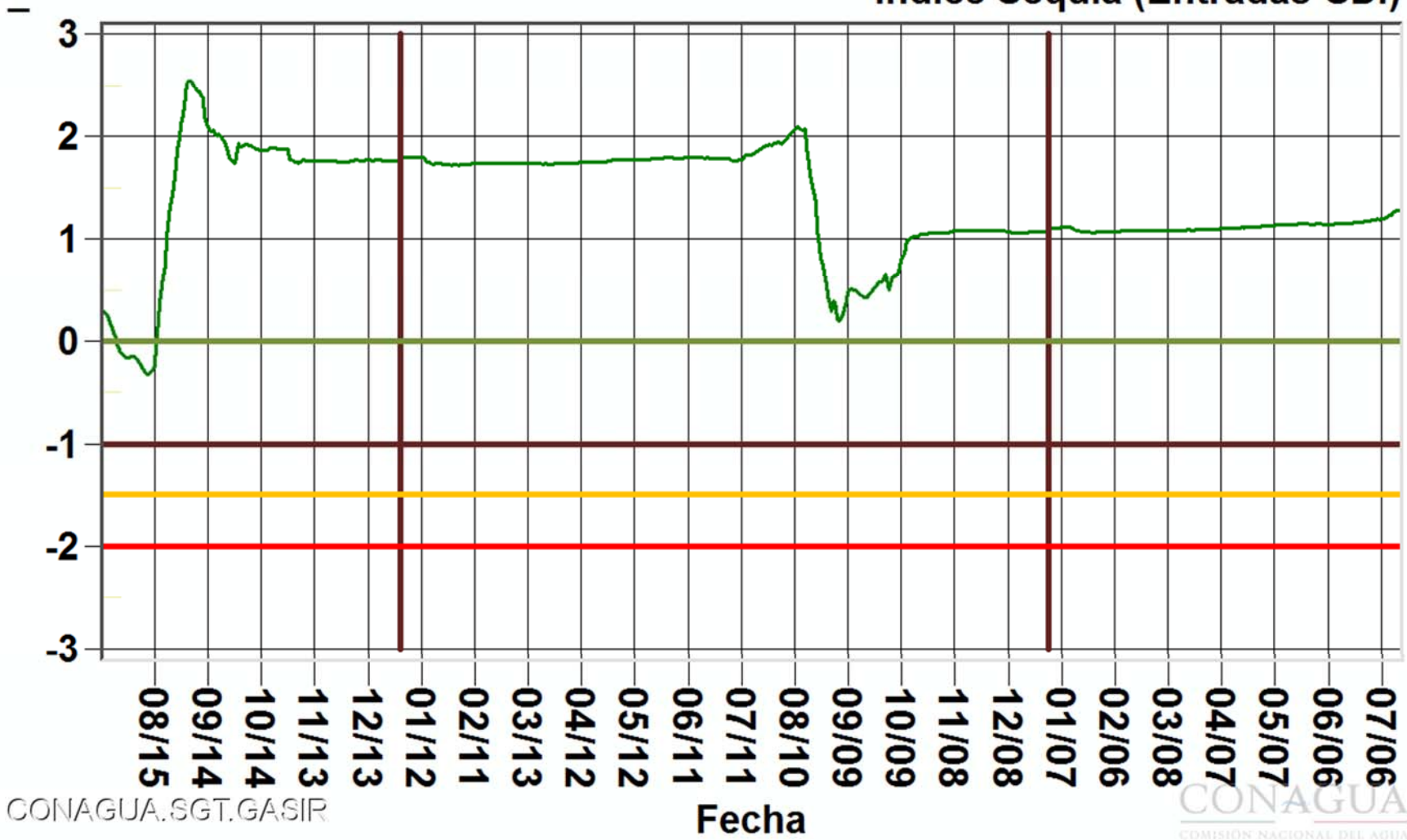


CONAGUA.SGT.GASIR

CONAGUA  
COMISIÓN NACIONAL DEL AGUA

# Presa Guadalupe Victoria, Dgo.

Índice Sequía (Entradas-SDI)

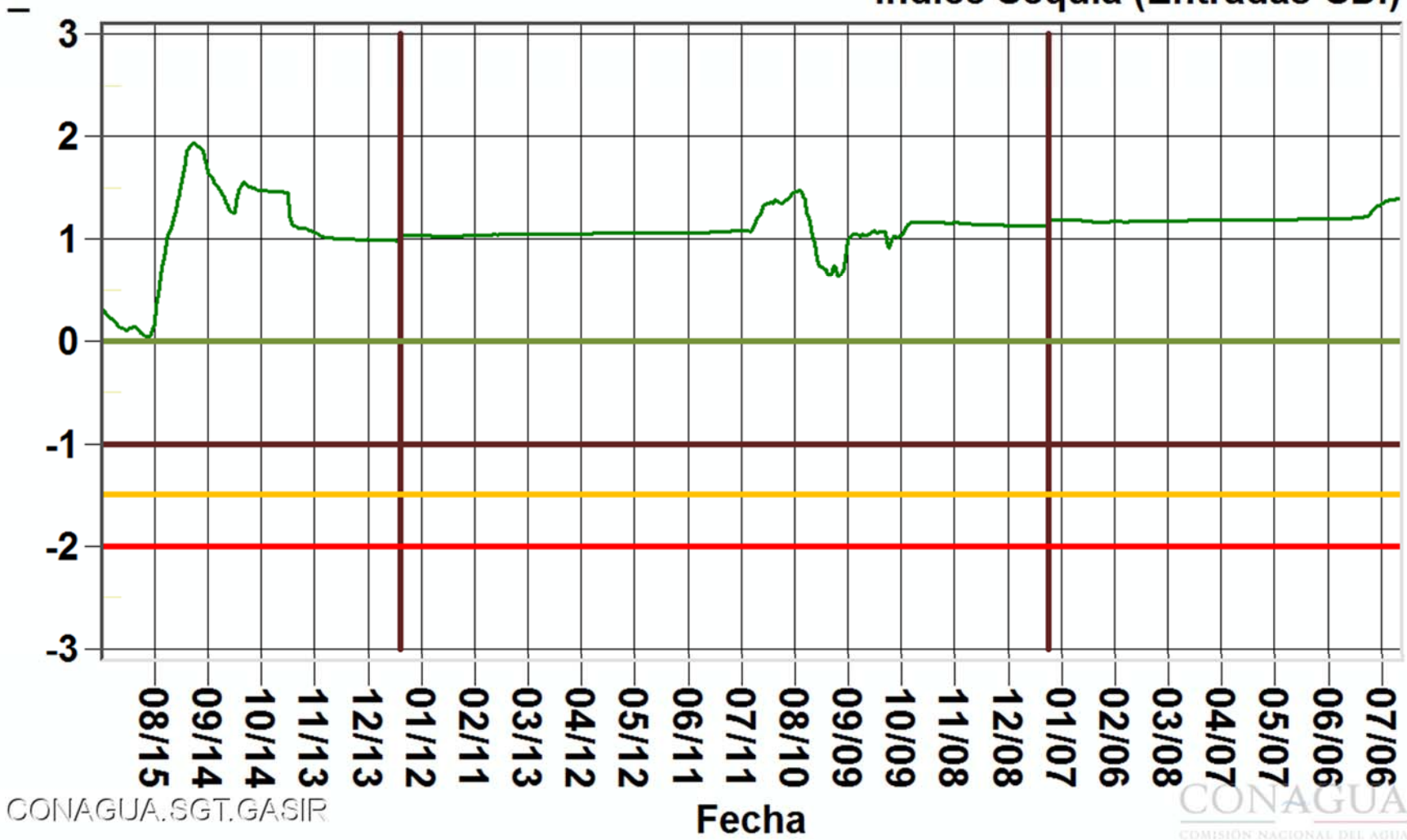


CONAGUA.SGT.GASIR

CONAGUA  
COMISIÓN NACIONAL DEL AGUA

# Presa Santiago Bayacora, Dgo.

Índice Sequía (Entradas-SDI)

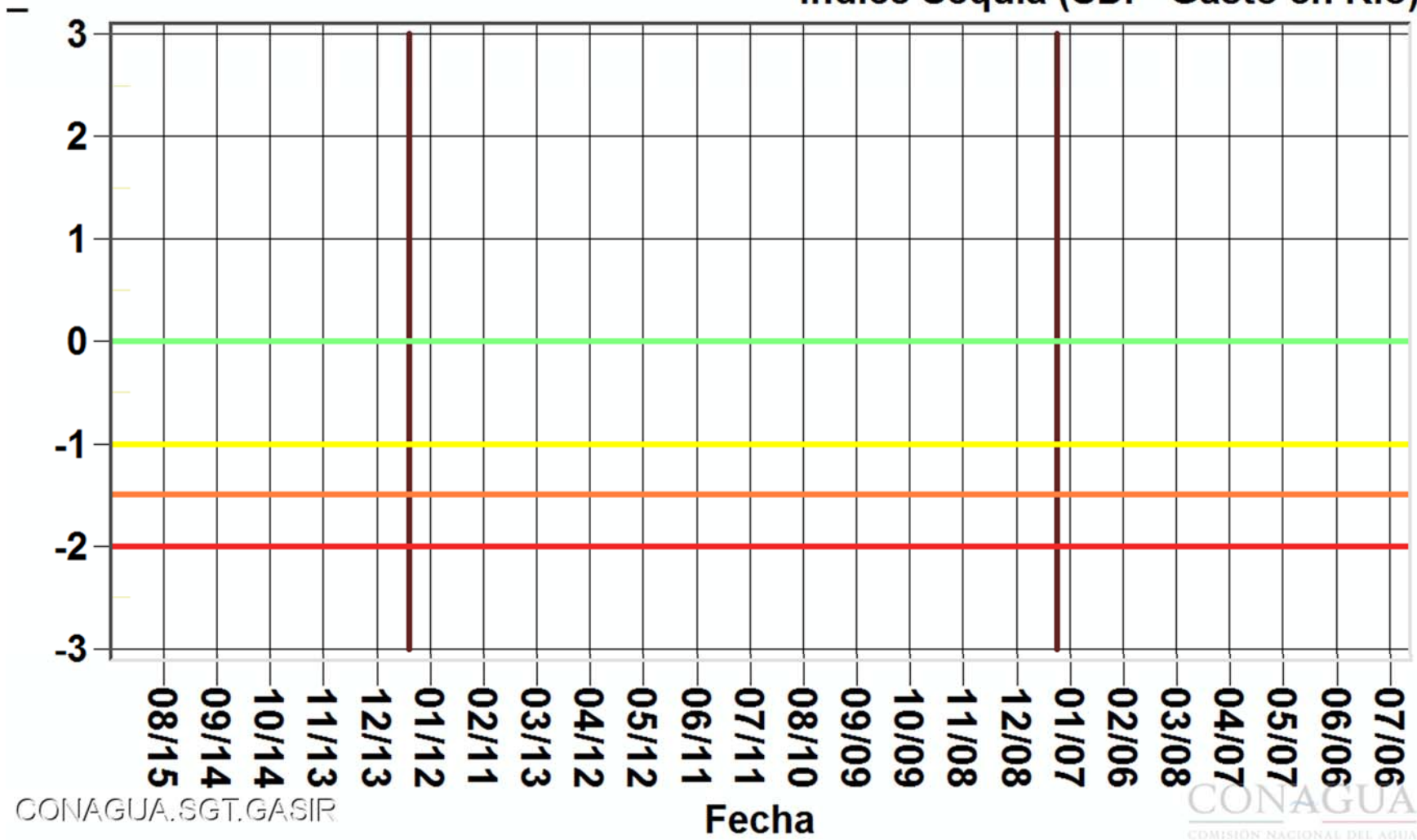


CONAGUA.SGT.GASIR

CONAGUA  
COMISIÓN NACIONAL DEL AGUA

# La Estancia, Nay.

Índice Sequía (SDI - Gasto en Río)



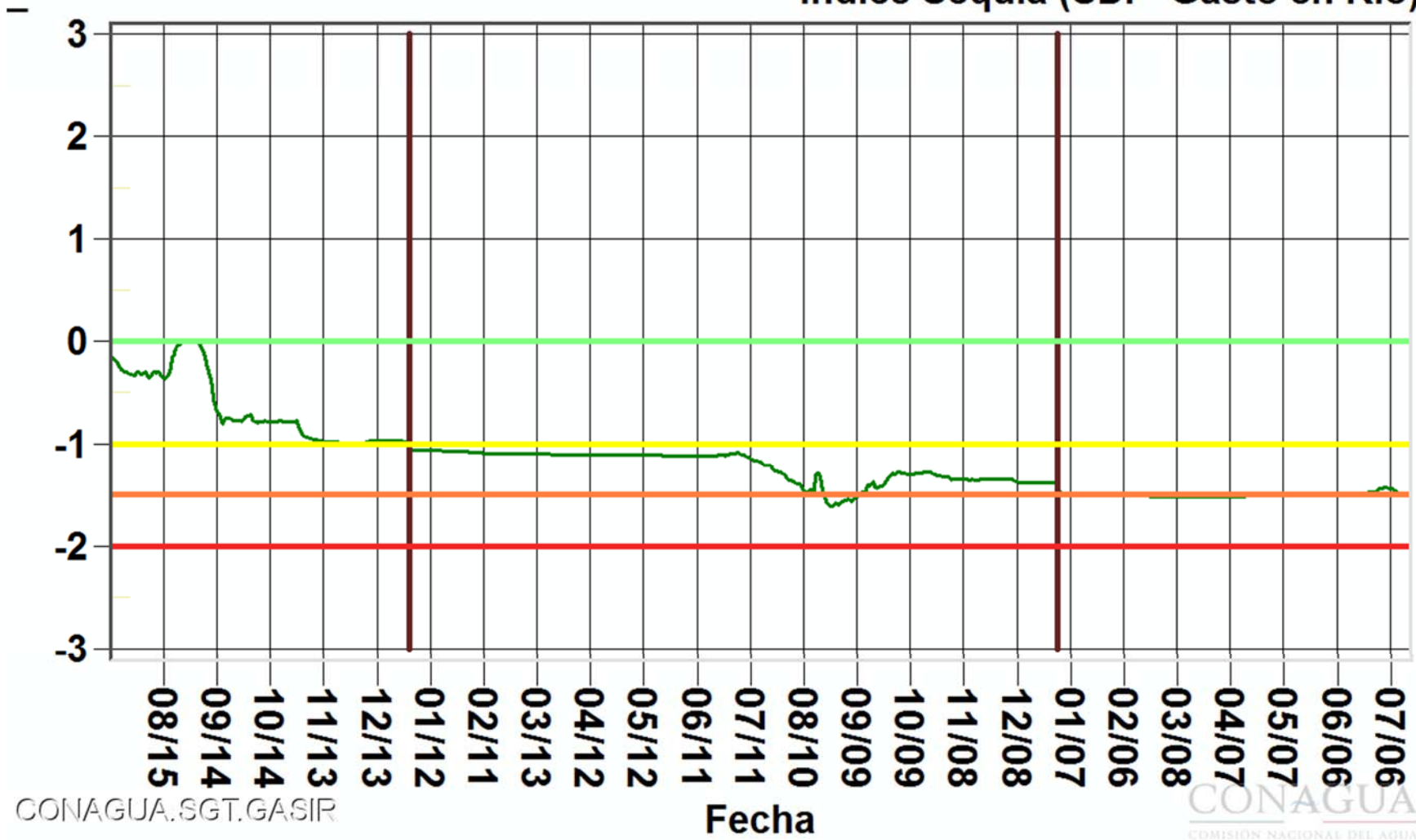
CONAGUA.SGT.GASIR

CONAGUA  
COMISIÓN NACIONAL DEL AGUA



# Acaponeta, Nay.

Índice Sequía (SDI - Gasto en Río)



CONAGUA.SGT.GASIR

CONAGUA  
COMISIÓN NACIONAL DEL AGUA

# Pajaritos, Nay.

Índice Sequía (SDI - Gasto en Río)

