


LEY GENERAL
DE DESARROLLO
FORESTAL SUSTENTABLE

PANORAMA PREVIO A LA LEY

Los productores tenían que pasar
por muchos trámites en materia
forestal, lo que implicaba:

Pérdida de tiempo
y gasto de dinero.






Su complejidad inclinaba
a los productores a la ilegalidad






e incentivaba
trabajar en la
clandestinidad.



POTENCIA FORESTAL

México cuenta con 
137.8 millones de hectáreas
con vegetación forestal.

Es decir,
70.5 por ciento
de nuestro territorio.





CASI TODOS LOS ECOSISTEMAS TERRESTRES
DEL MUNDO SE ENCUENTRAN EN NUESTRO PAÍS.



La balanza comercial

de productos forestales aún registra **un déficit significativo** de alrededor de



5.9 miles

de millones de dólares.





**HOY SEGUIMOS IMPORTANDO MÁS PRODUCTOS
MADERABLES, QUE LOS QUE EXPORTAMOS.**



Un acuerdo histórico surgido de la COP13,

hoy es una nueva ley
que marca un camino claro
para que podamos llegar



al objetivo de

cero deforestación.



ASÍ MÉXICO SE PODRÁ
CONVERTIR EN UNA POTENCIA FORESTAL.



FACILIDADES A PRODUCTORES

La nueva ley incorpora el manejo forestal comunitario



Un modelo organizativo y técnico
**que revalora a las
comunidades dueñas**
de los bosques y selvas,



como parte fundamental
en el manejo y aprovechamiento
forestal.





Consejos Estatales Forestales garantizarán la participación de:

- ✓ Comunidades forestales
- ✓ Académicos
- ✓ Pueblos indígenas
- ✓ Profesional
- ✓ Industrial
- ✓ Sociedad civil
- ✓ Jóvenes
- ✓ Mujeres
- ✓ Gobierno federal

A photograph of a pine forest with a green text overlay. The forest floor is covered in pine needles, and the trees are tall and thin. The text is white and green, set against a green background.

LA CONABIO
ELABORÓ
UNA HERRAMIENTA
para realizar el cambio
de uso **de suelo de forestal**
a agrícola o pecuario.

Consiste en un mapa a escala
de uno a 20 mil,

que permite ubicar con precisión
cada parcela de cada campesino
que puede pedir
un subsidio a Sagarpa.

Resultados del padrón de cacao

> Subsidio(Incentivo) ANP Total:

> Estado - Municipio zoom mapa

Entidad	Municipio	Área	Porcentaje
Oaxaca	Anastasio	8,73 ha.	100 %

▶ Criterios CONANP

> Área naturales protegidas (ANP)

ANP	Área	Porcentaje
-----	------	------------

▶ Criterios CONAFOR

▶ Criterios SIAP

▶ Criterios CONABIO

▶ Criterios SEMARNAT

Mapa: Simbología ANP

Zoom level: 13

Leaflet | Map data © OpenStreetMap contributors, CC-BY-SA, Imagery © Mapbox

SEMARNAT

SECRETARÍA DE
MEDIO AMBIENTE
Y RECURSOS NATURALES

