




SCT

SECRETARÍA DE
COMUNICACIONES
Y TRANSPORTES



**BALANCE DE OBRAS DEL CENTRO SCT
OAXACA
CIERRE DE MAYO 2018**

COORDINACIÓN GENERAL DE CENTROS SCT

**DIRECCIÓN GENERAL ADJUNTA
DE PLANEACIÓN Y DESARROLLO
DE CENTROS SCT**

JUNIO 2018



SCT OAXACA

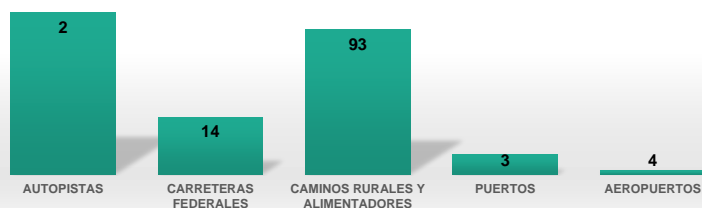
BALANCE DE OBRAS EN LA ENTIDAD. JUNIO 2018

Infraestructura de Comunicaciones y transportes



ANÁLISIS INVERSIÓN POR SUBSECTOR

Inversión MDP



2 AUTOPISTAS



14 CARRETERAS



93 CAMINOS RURALES



0 FERROVIARIO

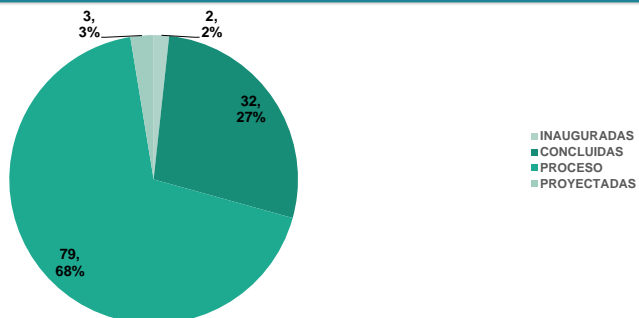


3 PUERTOS



4 AEROPUERTOS

ANÁLISIS ESTATUS DE LAS OBRAS



Programas



TRANSICIÓN A LA TELEVISIÓN DIGITAL TERRESTRE (TDT)	2015	Continuidad 2016	Total
INVERSIÓN TDT	1,276.38	20.20	1,296.58
TELEVISIONES ENTREGADAS	461,014	6,771	467,785
MUNICIPIOS ENTREGADOS TDT	171		171
BENEFICIARIOS TDT	487,572		487,572



MEXICO CONECTADO	2014-2017
INVERSIÓN MEXICO CONECTADO	265.33
INVERSIÓN PUNTOS MEXICO CONECTADO	31.02
MONTO DE LOS CONTRATOS DE MEXICO CONECTADO	234.31
SITIOS CONTRATADOS	4,185



PROGRAMA DE EMPLEO TEMPORAL	2014	2015	2016	2017	2018	TOTAL
PROGRAMA DE EMPLEO TEMPORAL						
INVERSIÓN EJERCIDA PET	98.02	98.20	103.90	166.57	22.00	488.68
BENEFICIARIOS PET	23,455	22,521	23,295	35,000	7,727	111,998
CAMINOS PET	0	0	0	196	196	196
JORNALES PAGADOS PET	1,139,257	1,075,938	1,025,026	277,556	277,556	3,795,333
MUNICIPIOS ATENDIDOS PET	241	0	570	125	125	570
LONGITUD PET	2,449	159		717	0	3,326



DATOS DE COMUNICACIONES	2016	Var %
HOGARES CON SEÑAL DE TV DIGITAL	765,030	151%
HOGARES CON INTERNET	224,040	64%
USUARIOS CON TELEFONÍA MÓVIL	1,532,513	21%
USUARIOS DE INTERNET	1,333,009	30%

TRANSICIÓN A LA TELEVISIÓN DIGITAL TERRESTRE (TDT)	1,296.58
PROGRAMA DE EMPLEO TEMPORAL	488.68
MEXICO CONECTADO	265.33

Fecha de recepción: Jueves 7 de junio de 2018, mediante Oficio No.: 6.19.0171/2018 enviado por el CSCT.

Solicitado para el Miércoles 6 de junio de 2018, mediante el Oficio No.6.0.1/277/2018 enviado por la DGAPCCT.

A la fecha, la SCT invierte en la Entidad: **Obras: 116**, **MDP: 44,641.9**, **Km: 7,979.7**

Concepto	No. Obras	Inversión total MDP	Longitud (KM)	CG
AUTOPISTAS	2	18,609.40	1,211.20	2
PROCESO 2018	1	6,783.00	1,042.00	1
PROCESO 2019-2027	1	11,826.40	169.20	1
CARRETERAS FEDERALES	11	5,175.50	3,222.03	0
INAUGURADAS 2013-2017	1	279.60	15.50	0
CONCLUIDAS 2013-2017	4	505.76	2,949.72	0
PROCESO 2018	3	3,768.40	177.70	0
PROCESO 2019-2027	2	401.74	72.91	0
PROYECTADAS 2019-2020	1	220.00	6.20	0
CONSERVACIÓN DE CARRETERAS FEDERALES	3	1,416.90	509.26	2
CONCLUIDAS 2013-2017	1	579.10	212.70	1
PROCESO 2018	1	13.80	2.06	0
PROCESO 2019-2027	1	824.00	294.50	1
CAMINOS RURALES Y ALIMENTADORES	91	16,337.67	2,893.74	0
CONCLUIDAS 2013-2017	23	1,412.28	249.08	0
PROCESO 2018	52	13,474.39	2,021.72	0
PROCESO 2019-2027	14	1,421.43	601.86	0
PROYECTADAS 2019-2020	2	29.57	21.08	0
CONSERVACIÓN DE CAMINOS RURALES Y ALIMENTADORES	2	388.00	143.20	0
CONCLUIDAS 2013-2017	1	50.00	143.20	0
PROCESO 2018	1	338.00	-	0
PUERTOS	3	2,273.24	0.30	0
PROCESO 2018	3	2,273.24	0.30	0
AEROPUERTOS	4	441.20	-	1
INAUGURADAS 2018	1	359.00	-	1
CONCLUIDAS 2013-2017	3	82.20	-	0
Total general	116	44,641.91	7,979.73	5

COORDINACIÓN GENERAL DE CENTROS SCT
DIRECCIÓN GENERAL ADJUNTA DE PLANEACIÓN Y DESARROLLO DE CENTROS SCT
SUBDIRECCIÓN DE INDICADORES DE GESTIÓN DE LOS CENTROS SCT

MES DE DIFUSIÓN: JUNIO DE 2018



LISTADO DE OBRAS EN EL ESTADO DE OAXACA

BALANCE DE OBRAS EN LA ENTIDAD CON CIERRE A: MAYO DE 2018

No.	Denominación	Fecha Inicio	Fecha Término	Inversión Total	Longitud (KM)	Situación actual	Registro de Cartera	PNI Publicado	Sector
1	LIBRAMIENTO MATIAS ROMERO	feb-19	dic-20	220.00	6.20	PROYECTADAS 2019-2020	05096400027	---	CARRETERAS FEDERALES
2	PUENTE RIO CHIQUITO UBICADO EN EL CAMINO E.C. (TEHUACÁN - TELIXTLAHUACA) - SAN JUAN BAUTISTA CUICATLÁN	dic-19	dic-19	14.57	1 PUENTE (0.036 KM)	PROYECTADAS 2019-2020	12096400033	---	CAMINOS RURALES Y ALIMENTADORES
3	E.C. (BARRANCA LARGA - VENTANILLA) - SAN ANTONIO LALANA	sep-18	dic-19	15.00	21.08	PROYECTADAS 2019-2020	16096400006	---	CAMINOS RURALES Y ALIMENTADORES
4	CG-211 CONCLUIR LA CARRETERA OAXACA - ISTMO	jul-12	dic-19	11,826.40	169.20	PROCESO 2019-2027	04096400001	PNI649	AUTOPISTAS
5	REHABILITAR 294.5 KMS DE LA CARRETERA NOCHIXTLAN - YUCUDA - TLAXIACO - PUTLA - PINOTEPA NACIONAL. PRIMERA ETAPA.	jun-14	dic-19	824.00	294.50	PROCESO 2019-2027	13092110003	PNI385	CONSERVACIÓN DE CARRETERAS FEDERALES
6	CG-213 CONCLUIR LA CARRETERA OAXACA - PUERTO ESCONDIDO	ago-12	dic-18	6,783.00	1,042.00	PROCESO 2018	08096400015	PNI593	AUTOPISTAS
7	CONSTRUCCION DE UN MUELLE DE USOS MULTIPLES EN EL PUERTO DE SALINA CRUZ, OAXACA	sep-13	nov-18	343.71	0.30	PROCESO 2018	1109J3G0005	PNI196	PUERTOS
8	PUERTO ESCONDIDO - POCHUTLA	jun-08	dic-18	1,479.90	70.00	PROCESO 2018	08096400015	PNI439	CARRETERAS FEDERALES
9	DRAGADO DE CONSTRUCCION EN EL CANAL DE NAVEGACION, EN EL PUERTO DE SALINA CRUZ.	may-18	dic-18	373.53	1 MUELLE	PROCESO 2018	1409J3G0006	---	PUERTOS
10	PLATAFORMA LOGISTICA EN EL ISTMO DE TEHUANTEPEC	jun-16	dic-18	1,556.00	PLATAFORMA	PROCESO 2018	15095100001	PNI568	PUERTOS
11	CHAHUITES RANCHO SALINAS	abr-12	dic-18	60.10	13.00	PROCESO 2018	10096400003	---	CAMINOS RURALES Y ALIMENTADORES
12	SAN MARTIN DEL ESTADO - SANTIAGO YUCUYACHI - E.C. (TAMAZOLA-CRUZ DE BRAVO).	jul-10	dic-18	34.25	9.50	PROCESO 2018	10096400002	---	CAMINOS RURALES Y ALIMENTADORES
13	ACAYUCAN-LA VENTOSA	ago-07	dic-18	2,048.50	100.10	PROCESO 2018	05096400027	PNI489	CARRETERAS FEDERALES

COORDINACIÓN GENERAL DE CENTROS SCT
DIRECCIÓN GENERAL ADJUNTA DE PLANEACIÓN Y DESARROLLO DE CENTROS SCT
SUBDIRECCIÓN DE INDICADORES DE GESTIÓN DE LOS CENTROS SCT

MES DE DIFUSIÓN: JUNIO DE 2018



LISTADO DE OBRAS EN EL ESTADO DE OAXACA

BALANCE DE OBRAS EN LA ENTIDAD CON CIERRE A: MAYO DE 2018

No.	Denominación	Fecha Inicio	Fecha Término	Inversión Total	Longitud (KM)	Situación actual	Registro de Cartera	PNI Publicado	Sector
14	E.C. MEXICO 200 - SALINAS DEL MARQUES	jun-12	dic-18	13.80	2.06	PROCESO 2018	12096400006	---	CONSERVACIÓN DE CARRETERAS FEDERALES
15	LA VENTA -OZOLOTEPEC	oct-14	dic-18	480.00	90.00	PROCESO 2018	10096400005	---	CAMINOS RURALES Y ALIMENTADORES
16	SANTA ISABEL DE LA REFORMA - SANTIAGO IXCUINTEPEC	mar-14	dic-18	15.00	32.80	PROCESO 2018	11096400016	---	CAMINOS RURALES Y ALIMENTADORES
17	GUADALUPE - SAN JUAN LACHIXILA	mar-14	dic-18	155.00	31.00	PROCESO 2018	11096400017	---	CAMINOS RURALES Y ALIMENTADORES
18	OAXACA - PUERTO ESCONDIDO-HUATULCO - BARRANCA LARGA - VENTANILLA RAMAL SAN SEBASTIAN COATLAN.	ene-14	dic-18	25.00	8.60	PROCESO 2018	13096400006	---	CAMINOS RURALES Y ALIMENTADORES
19	LIBRAMIENTO PALOMARES	feb-16	dic-18	240.00	7.60	PROCESO 2018	05096400027	---	CARRETERAS FEDERALES
20	SANTA MARIA SOLA - TLACOTEPEC - TEJOMULCO - SANTA CRUZ ZENZONTEPEC	mar-06	dic-18	564.87	112.00	PROCESO 2018	05096400010	---	CAMINOS RURALES Y ALIMENTADORES
21	MIAHUATLÁN - SAN CARLOS YAUTEPEC	mar-08	dic-18	375.46	104.00	PROCESO 2018	05096400011	---	CAMINOS RURALES Y ALIMENTADORES
22	KM 89+000 E.C. (MITLA - ZACATEPEC) -SANTA MARIA YACOCHI - TOTONTEPEC VILLA DE MORELOS - LIM. EDOS. OAX/VER.	mar-08	dic-18	581.10	142.00	PROCESO 2018	05096400012	---	CAMINOS RURALES Y ALIMENTADORES
23	MIAHUATLAN - SAN PABLO COATLAN - SAN JERONIMO COATLAN - PIEDRA LARGA - LA PALMA	mar-08	dic-18	887.20	105.00	PROCESO 2018	05096400014	---	CAMINOS RURALES Y ALIMENTADORES
24	ASUNCION ATOYAQUILLO - PUTLA VILLA DE GUERRERO	abr-10	dic-18	201.73	42.00	PROCESO 2018	05096400016	---	CAMINOS RURALES Y ALIMENTADORES
25	TEZOATLAN DE SEGURA Y LUNA - SANTOS REYES TEPEJILLO - SAN JUAN MIXTEPEC - SAN MARTIN ITUNYOSO E.C. KM 102+00 E.C.(YUCUDAA - PINOTEPANAL.)	abr-06	dic-18	1,161.70	107.00	PROCESO 2018	05096400030	---	CAMINOS RURALES Y ALIMENTADORES
26	BOCA DEL PERRRO- SAN JUAN TEITA, TRAMO DEL KM. 0+000 AL KM. 65+000	abr-06	dic-18	530.04	65.00	PROCESO 2018	05096400010	---	CAMINOS RURALES Y ALIMENTADORES

COORDINACIÓN GENERAL DE CENTROS SCT
DIRECCIÓN GENERAL ADJUNTA DE PLANEACIÓN Y DESARROLLO DE CENTROS SCT
SUBDIRECCIÓN DE INDICADORES DE GESTIÓN DE LOS CENTROS SCT

MES DE DIFUSIÓN: JUNIO DE 2018



LISTADO DE OBRAS EN EL ESTADO DE OAXACA

BALANCE DE OBRAS EN LA ENTIDAD CON CIERRE A: MAYO DE 2018

No.	Denominación	Fecha Inicio	Fecha Término	Inversión Total	Longitud (KM)	Situación actual	Registro de Cartera	PNI Publicado	Sector
27	NOCHIXTLAN-SAN MIGUEL PIEDRAS TRAMO DEL KM. 0+000 AL KM. 90+000	abr-06	dic-18	625.13	90.00	PROCESO 2018	05096400032	---	CAMINOS RURALES Y ALIMENTADORES
28	OJITE CUAUHEMOC-SANTA CRUZ ITUNDUJIA TRAMO DEL KM. 0+000 AL KM. 64+00	feb-06	dic-18	535.26	64.00	PROCESO 2018	06096400002	---	CAMINOS RURALES Y ALIMENTADORES
29	E.C. 30+400 (MAHUATLAN-SAN JOSE LACHIGURI) - SAN ANDRES MIXTEPEC - SANTA CATARINA QUIOQUITANI DEL KM. 0+000 AL KM. 22+400	abr-06	dic-18	242.86	0.02	PROCESO 2018	07096400004	---	CAMINOS RURALES Y ALIMENTADORES
30	SANTA MARIA CHILCHOTLA-MONTE HOREB, TRAMO DEL KM. 0+000 AL KM. 10+635	abr-09	dic-18	62.28	10.64	PROCESO 2018	07096400018	---	CAMINOS RURALES Y ALIMENTADORES
31	CAZADERO DE ARRIBA-CERRO IGUANA-SAN DIONISIO DEL MAR DEL KM. 0+000 AL KM. 23+138,	abr-08	dic-18	80.20	23.14	PROCESO 2018	08096400003	---	CAMINOS RURALES Y ALIMENTADORES
32	SAN JUAN MIXTEPEC - TEJOCOTES - JUXTLAHUACA, TRAMO DEL KM. 0+000 AL KM. 38+000	mar-08	dic-18	403.24	38.00	PROCESO 2018	08096400009	---	CAMINOS RURALES Y ALIMENTADORES
33	SANTIAGO TILANTONGO - SAN MIGUEL TECOMATLAN	sep-09	dic-18	245.08	22.38	PROCESO 2018	08096400018	---	CAMINOS RURALES Y ALIMENTADORES
34	E.C. (PINOTEPA NACIONAL-ACAPULCO)-EL CIRUELO - SANTO DOMINGO ARMENTA	mar-09	dic-18	212.56	21.10	PROCESO 2018	09096400004	---	CAMINOS RURALES Y ALIMENTADORES
35	JALAPA DE DIAZ-SAN FELIPE USILA DEL KM. 0+000 AL KM. 43+000	mar-09	dic-18	172.87	43.00	PROCESO 2018	09096400012	---	CAMINOS RURALES Y ALIMENTADORES
36	LUNATITLAN DEL PROGRESO -TOTOLTEPEC DE GUERRERO (PUEBLA) DEL KM. 0+000 AL KM. 25+000	mar-09	dic-18	147.90	25.00	PROCESO 2018	09096400028	---	CAMINOS RURALES Y ALIMENTADORES
37	SANTIAGO JAMILTEPEC - SANTIAGO IXTAYUTLA TRAMO:SANTIAGO JAMILTEPEC - SANTA ELENA COMALTEPEC - SAN JOSE DE LAS FLORES (KM. 0+000 AL KM.22+000).	abr-09	dic-18	207.33	22.00	PROCESO 2018	09096400030	---	CAMINOS RURALES Y ALIMENTADORES
38	SANTIAGO JAMILTEPEC - SANTIAGO IXTAYUTLA,TRAMO: SAN JOSE DE LAS FLORES - SAN JOSE DE LAS FLORES IXTAYUTLA (KM. 10+000 AL KM.39+000).	abr-09	dic-18	430.04	33.88	PROCESO 2018	09096400031	---	CAMINOS RURALES Y ALIMENTADORES
39	SAN JUAN BAUTISTA CUICATLAN - CONCEPCION PAPALO - SAN FRANCISCO CHAPULAPA - SAN ANDRES TEOTILALPAM TRAMO: KM. 0+000 AL KM. 83+260	jun-09	dic-18	189.58	83.26	PROCESO 2018	09096400034	---	CAMINOS RURALES Y ALIMENTADORES

COORDINACIÓN GENERAL DE CENTROS SCT
DIRECCIÓN GENERAL ADJUNTA DE PLANEACIÓN Y DESARROLLO DE CENTROS SCT
SUBDIRECCIÓN DE INDICADORES DE GESTIÓN DE LOS CENTROS SCT

MES DE DIFUSIÓN: JUNIO DE 2018



LISTADO DE OBRAS EN EL ESTADO DE OAXACA

BALANCE DE OBRAS EN LA ENTIDAD CON CIERRE A: MAYO DE 2018

No.	Denominación	Fecha Inicio	Fecha Término	Inversión Total	Longitud (KM)	Situación actual	Registro de Cartera	PNI Publicado	Sector
40	LOMA BONITA - MIXTAN MONTE ROSA - LAZARO CARDENAS - E.C. (TUXTEPEC-PALOMARES) DEL KM 0+000 AL KM 38+000	abr-12	dic-18	134.32	38.00	PROCESO 2018	09096400035	---	CAMINOS RURALES Y ALIMENTADORES
41	SANTA MARÍA COLOTEPEC - LAS CARRETAS - LA JUNTA EL POTRERO EL CAMALOTE	ago-09	dic-19	12.05	12.70	PROCESO 2019-2027	12096400002	---	CAMINOS RURALES Y ALIMENTADORES
42	E.C. 100+500 (OAXACA - TEHUANTEPEC) - SAN LUIS DEL RIO	jul-09	dic-18	172.55	16.00	PROCESO 2018	09096400037	---	CAMINOS RURALES Y ALIMENTADORES
43	E.C. (EL AMATE-COSOLAPA)-LA MARGARITA-LA TABAQUERA DEL KM. 0+000 AL KM. 28+000	jun-10	dic-18	228.02	28.00	PROCESO 2018	10096400004	---	CAMINOS RURALES Y ALIMENTADORES
44	ACATLAN DE PEREZ FIGUEROA - LA CAPILLA DEL KM. 0+000 AL KM. 24+000	jun-10	dic-18	115.94	24.00	PROCESO 2018	10096400006	---	CAMINOS RURALES Y ALIMENTADORES
45	SAN PEDRO TEUTILA-SAN FELIPE JALAPA DE DIAZ, DEL KM. 0+000 AL 23+500	may-10	dic-18	291.66	23.50	PROCESO 2018	10096400007	---	CAMINOS RURALES Y ALIMENTADORES
46	SAN FELIPE TINDACO - SAN MATEO SINDIHUI	may-10	dic-18	178.15	34.00	PROCESO 2018	10096400008	---	CAMINOS RURALES Y ALIMENTADORES
47	SANTA CRUZ DE BRAVO-SANTA BARBARA-EL ZAPOTE	jul-10	dic-18	154.40	12.20	PROCESO 2018	10096400020	---	CAMINOS RURALES Y ALIMENTADORES
48	SANTIAGO NARANJAS - LAZARO CARDENAS - SANTA MARIA YUCUNICOCO DEL KM. 0+000 AL KM. 12+000	abr-10	dic-18	224.06	25.00	PROCESO 2018	10096400024	---	CAMINOS RURALES Y ALIMENTADORES
49	EL CAMARON-SAN CARLOS YAUTEPEC TRAMO DEL KM. 0+000 AL KM. 18+000	jul-11	dic-18	157.82	18.00	PROCESO 2018	11096400005	---	CAMINOS RURALES Y ALIMENTADORES
50	SAN FELIPE IXTAPA-SAN AGUSTIN TLACOTEPEC	jul-11	dic-18	275.67	25.00	PROCESO 2018	11096400006	---	CAMINOS RURALES Y ALIMENTADORES
51	SANTA MARIA GUIENAGATI - PEÑA BLANCA, DEL KM. 0+000 AL KM. 26+000	feb-12	dic-18	331.68	26.00	PROCESO 2018	11096400014	---	CAMINOS RURALES Y ALIMENTADORES
52	CONCEPCION BUENAVISTA-SAN ANTONIO ABAD-SAN MIGUEL ASTATLA DEL KM. 0+000 AL KM. 14+000	feb-12	dic-18	168.90	14.00	PROCESO 2018	11096400015	---	CAMINOS RURALES Y ALIMENTADORES

COORDINACIÓN GENERAL DE CENTROS SCT
DIRECCIÓN GENERAL ADJUNTA DE PLANEACIÓN Y DESARROLLO DE CENTROS SCT
SUBDIRECCIÓN DE INDICADORES DE GESTIÓN DE LOS CENTROS SCT

MES DE DIFUSIÓN: JUNIO DE 2018



LISTADO DE OBRAS EN EL ESTADO DE OAXACA

BALANCE DE OBRAS EN LA ENTIDAD CON CIERRE A: MAYO DE 2018

No.	Denominación	Fecha Inicio	Fecha Término	Inversión Total	Longitud (KM)	Situación actual	Registro de Cartera	PNI Publicado	Sector
53	E.C. (HUAJUAPAN-TEHUACAN)-SANTA CATARINA ZAPOQUILA MEMBRILLOS DEL KM. 0+000 AL KM. 22+000	jun-12	dic-18	237.54	22.00	PROCESO 2018	11096400040	---	CAMINOS RURALES Y ALIMENTADORES
54	CAMINO: E.C. CORCOVADO - APANGO (CAMINO VIEJO POCHUTLA-HUATULCO)	jun-12	dic-18	169.64	19.00	PROCESO 2018	12096400001	---	CAMINOS RURALES Y ALIMENTADORES
55	SAN PEDRO YOLOX - SAN JUAN QUIOTEPEC DEL KM. 0+000 AL KM. 21+000	mar-12	dic-18	227.87	21.00	PROCESO 2018	12096400005	---	CAMINOS RURALES Y ALIMENTADORES
56	E.C. (YUCUDAA-TLAXIACO)-SANTIAGO NUNDICHE-SAN JUAN ÑUMI-TEZOATLAN DE SEGURA Y LUNA, TRAMO DEL KM. 0+000 AL KM. 80+000	mar-12	dic-18	102.44	80.00	PROCESO 2018	12096400011	---	CAMINOS RURALES Y ALIMENTADORES
57	SANTA ROSA CAXTLAHUACA - SAN MIGUEL CUEVAS TRAMO DEL KM. 0+000 AL KM. 11+600	mar-12	dic-18	128.44	11.60	PROCESO 2018	12096400012	---	CAMINOS RURALES Y ALIMENTADORES
58	E.C. (SAN MARCOS ARTEAGA-SANTO DOMINGO TONALA)-SAN JORGE NUCHITA, TRAMO DEL KM. 0+000 AL KM. 34+000	mar-12	dic-18	170.44	34.00	PROCESO 2018	12096400014	---	CAMINOS RURALES Y ALIMENTADORES
59	OAXACA-PUERTO ESCONDIDO-TRAMO LA Y-BARRANCA LARGA-VENTANILLA Y PUERTO ESCONDIDO-HUATULCO Y RAMAL SAN FRANCISCO COATLAN DEL KM. 0+000 AL KM. 2+160	jun-14	dic-19	15.45	3.00	PROCESO 2019-2027	13096400009	---	CAMINOS RURALES Y ALIMENTADORES
60	E.C. (OAXACA-TEHUANTEPEC)-SAN BARTOLO YAUTEPEC-QUIEGOLANI DEL KM. 0+000 AL KM. 37+000	mar-12	dic-18	319.61	37.00	PROCESO 2018	12096400019	---	CAMINOS RURALES Y ALIMENTADORES
61	E.C. KM. 187 CARRETERA FEDERAL 185 TRANSISMICA (COATZACOALCOS - SALINA CRUZ)-GUIVICIA DEL KM. 0+000 AL KM. 12+000	feb-14	dic-18	38.44	12.00	PROCESO 2018	12096400045	---	CAMINOS RURALES Y ALIMENTADORES
62	E.C. KM. 126+645 (MITLA-ENTR. TEHUANTEPEC II)- SAN JUAN JUQUILA MIXES, DEL KM. 0+000 AL KM. 31+000	jun-14	dic-18	375.59	31.00	PROCESO 2018	13096400003	---	CAMINOS RURALES Y ALIMENTADORES
63	OAXACA-PUERTO ESCONDIDO-HUATULCO TRAMO LA Y-BARRANCA LARGA-VENTANILLA Y PUERTO ESCONDIDO-HUATULCO Y RAMAL SAN JOSÉ LLANO CIENEGUILLA DEL KM 0+000 AL KM 9+600	jun-14	dic-18	50.15	9.60	PROCESO 2018	14096400003	---	CAMINOS RURALES Y ALIMENTADORES
64	EJE INTERESTATAL MITLA-SAYULA DEL KM. 0+000 AL KM. 230+000 TRAMO: MITLA - AYUTLA - ALOTEPEC - COTZOCON - CANDAYOC	abr-06	dic-20	199.14	230.00	PROCESO 2019-2027	14096400004	---	CAMINOS RURALES Y ALIMENTADORES
65	E.C. KM. 179+000 (OAXACA-SANTO DOMINGO TEHUANTEPEC) - SANTA MARIA ECATEPEC - SAN JUAN ACALTEPEC DEL KM. 0+000 AL KM. 44+000	mar-06	dic-18	191.91	44.00	PROCESO 2018	14096400012	---	CAMINOS RURALES Y ALIMENTADORES

COORDINACIÓN GENERAL DE CENTROS SCT
DIRECCIÓN GENERAL ADJUNTA DE PLANEACIÓN Y DESARROLLO DE CENTROS SCT
SUBDIRECCIÓN DE INDICADORES DE GESTIÓN DE LOS CENTROS SCT

MES DE DIFUSIÓN: JUNIO DE 2018



LISTADO DE OBRAS EN EL ESTADO DE OAXACA

BALANCE DE OBRAS EN LA ENTIDAD CON CIERRE A: MAYO DE 2018

No.	Denominación	Fecha Inicio	Fecha Término	Inversión Total	Longitud (KM)	Situación actual	Registro de Cartera	PNI Publicado	Sector
66	E.C. (TLAXIACO-PUTLA)-AGUA ZARCA-SAN JUAN MIXTEPEC.	abr-16	dic-19	121.20	23.50	PROCESO 2019-2027	15096400004	---	CAMINOS RURALES Y ALIMENTADORES
67	E.C. (SAN JUAN MIXTEPEC-SANTOS REYES TEPEJILLO) TINUMA DE ZARAGOZA	abr-16	dic-19	36.10	7.00	PROCESO 2019-2027	15096400006	---	CAMINOS RURALES Y ALIMENTADORES
68	E.C. (TLAXIACO - SAN JUAN MIXTEPEC) - TRES CRUCES - SAN PEDRO YOSOÑAMA - SAN JUAN DIQUIYU	jul-10	dic-18	185.00	37.50	PROCESO 2018	10096400016	---	CAMINOS RURALES Y ALIMENTADORES
69	SAN PEDRO TEUTILA - SAN FELIPE JALAPA DE DÍAZ	may-10	dic-19	151.99	29.50	PROCESO 2019-2027	10096400007	---	CAMINOS RURALES Y ALIMENTADORES
70	MODERNIZACIÓN A NIVEL DE PAVIMENTO DE LA CARRETERA E.C. (MITLA - ENTR. TEHUANTEPEC II) - SANTIAGO QUIAVICUSAS DEL KM 0+000 AL KM 23+000	oct-17	dic-18	128.37	23.00	PROCESO 2018	16096400004	---	CAMINOS RURALES Y ALIMENTADORES
71	SANTA MARÍA ZOQUITLÁN - E.C. (OAXACA-TEHUANTEPEC).S	mar-16	dic-19	108.16	18.08	PROCESO 2019-2027	15096400003	---	CAMINOS RURALES Y ALIMENTADORES
72	E.C. (MITLA - ENT. TEHUANTEPEC II) - SAN JUAN LACHIXILA	sep-17	mar-19	12.00	64.00	PROCESO 2019-2027	17096400002	---	CAMINOS RURALES Y ALIMENTADORES
73	E.C. (MITLA - ENT. TEHUANTEPEC II) - SANTIAGO QUIAVICUSAS	sep-17	mar-19	15.00	64.00	PROCESO 2019-2027	16096400004	---	CAMINOS RURALES Y ALIMENTADORES
74	AMATE COLORADO - ZARAGOZA ITUNDUJIA	jun-05	mar-19	439.68	64.00	PROCESO 2019-2027	05096400004	---	CAMINOS RURALES Y ALIMENTADORES
75	E.C.(PUTLA-PINOTEPA NACIONAL)-ZACATEPEC- COYULITO-GUADALUPE NUEVO CENTRO	jul-13	dic-18	90.00	18.00	PROCESO 2018	09096400027	---	CAMINOS RURALES Y ALIMENTADORES
76	CERRO COSTOCHE ENT. AGUA SABACHE KM 105+700 E.C. (MITLA - ENT. TEHUANTEPEC II) - SAN PABLO COATLAN LACHIERAGA - SAN PEDRO QUIATONI	sep-17	mar-19	15.00	25.00	PROCESO 2019-2027	16096400005	---	CAMINOS RURALES Y ALIMENTADORES
77	LUNATITLAN DEL PROGRESO - TOTOLTEPEC DE GUERRERO - PUEBLA	jul-09	dic-19	115.26	25.00	PROCESO 2019-2027	09096400028	---	CAMINOS RURALES Y ALIMENTADORES
78	KM 161 E.C. (OAXACA-IXTLÁN)-SAN JUAN CHICOMEZUCHIL-SAN MIGUEL AMATLÁN-SANTA CATARINA LACHATAO-SANTA MARÍA YAVESIA	jul-13	dic-19	105.40	21.08	PROCESO 2019-2027	12096400021	---	CAMINOS RURALES Y ALIMENTADORES

COORDINACIÓN GENERAL DE CENTROS SCT
DIRECCIÓN GENERAL ADJUNTA DE PLANEACIÓN Y DESARROLLO DE CENTROS SCT
SUBDIRECCIÓN DE INDICADORES DE GESTIÓN DE LOS CENTROS SCT

MES DE DIFUSIÓN: JUNIO DE 2018



LISTADO DE OBRAS EN EL ESTADO DE OAXACA

BALANCE DE OBRAS EN LA ENTIDAD CON CIERRE A: MAYO DE 2018

No.	Denominación	Fecha Inicio	Fecha Término	Inversión Total	Longitud (KM)	Situación actual	Registro de Cartera	PNI Publicado	Sector
79	SAN PEDRO MIXTEPEC- BAJOS DE CHILA	jun-12	dic-19	75.00	15.00	PROCESO 2019-2027	09096400017	---	CAMINOS RURALES Y ALIMENTADORES
80	ZAACHILA -C.B.T.A. 78 - SAN MIGUEL PERAS	feb-08	dic-20	356.74	64.00	PROCESO 2019-2027	08096400004	---	CARRETERAS FEDERALES
81	E.C.(PINOTEPA NAL. - SAN SEBASTIAN IXCAPA) - CAÑADA DEL MARQUES	ene-13	dic-19	45.00	8.91	PROCESO 2019-2027	12096400043	---	CARRETERAS FEDERALES
82	Conservación de Caminos Rurales y Carreteras Alimentadoras	mar-18	dic-18	338.00	---	PROCESO 2018	17092100003	---	CONSERVACIÓN DE CAMINOS RURALES Y ALIMENTADORES
83	LACHIXOVA-HONDURA LUCERO	mar-13	dic-13	52.50	26.80	CONCLUIDAS 2013-2017	07096400012	---	CAMINOS RURALES Y ALIMENTADORES
84	CG-209 REHABILITAR LA CARRETERA OAXACA - IXTLAN - VALLE NACIONAL - TUXTEPEC.	oct-13	mar-16	579.10	212.70	CONCLUIDAS 2013-2017	12092110016	PNI279	CONSERVACIÓN DE CARRETERAS FEDERALES
85	HUATULCO - ENTRONQUE AEROPUERTO	may-11	ene-15	279.60	15.50	INAUGURADAS 2013-2017	08096400015	PE	CARRETERAS FEDERALES
86	CG-210 AEROPUERTO EN LA REGION DEL ISTMO	nov-14	dic-17	359.00	AEROPUERTO	INAUGURADAS 2018	1409JZL0021	PNI175	AEROPUERTOS
87	CAMINO: KM. 263.1 E.C. TEHUANTEPEC - JUCHITAN - ALVARO OBREGON.	abr-12	oct-13	14.00	9.30	CONCLUIDAS 2013-2017	08096400002	---	CAMINOS RURALES Y ALIMENTADORES
88	E.C. F. (STA.MA. NATIVITAS ASUNCION NOCHIXTLAN)-SANTO DOMINGO YANHUITLAN	oct-11	nov-13	43.90	1 PUENTE (0.03 KM); 9.1 KM	CONCLUIDAS 2013-2017	11096400026	---	CAMINOS RURALES Y ALIMENTADORES
89	E.C. (SANTA MA. NATIVITAS-ASUNCION NOCHIXTLAN)-SAN BARTOLO SOYALTEPEC	jun-12	nov-13	11.79	2.00	CONCLUIDAS 2013-2017	11096400022	---	CAMINOS RURALES Y ALIMENTADORES
90	MODERNIZACION DEL CAMINO SANTA MARIA NUTIO- NUEVO PROGRESO Y CONSTRUCCION DE UN PUENTE VEHICULAR	jul-09	dic-13	40.84	1 PUENTE; 11 KM	CONCLUIDAS 2013-2017	13096400010	---	CAMINOS RURALES Y ALIMENTADORES
91	PUENTE COLLANTES UBICADO EN EL KM. 16+981 DEL CAMINO PINOTEPA NACIONAL-COLLANTES.	sep-13	jun-14	9.00	0.03	CONCLUIDAS 2013-2017	13096400005	---	CARRETERAS FEDERALES

COORDINACIÓN GENERAL DE CENTROS SCT
DIRECCIÓN GENERAL ADJUNTA DE PLANEACIÓN Y DESARROLLO DE CENTROS SCT
SUBDIRECCIÓN DE INDICADORES DE GESTIÓN DE LOS CENTROS SCT

MES DE DIFUSIÓN: JUNIO DE 2018



LISTADO DE OBRAS EN EL ESTADO DE OAXACA

BALANCE DE OBRAS EN LA ENTIDAD CON CIERRE A: MAYO DE 2018

No.	Denominación	Fecha Inicio	Fecha Término	Inversión Total	Longitud (KM)	Situación actual	Registro de Cartera	PNI Publicado	Sector
92	SANTA CATARINA JUQUILA SAN MARCOS ZACATEPEC RIO GRANDE	abr-08	jul-14	192.48	48.50	CONCLUIDAS 2013-2017	05096400018	---	CAMINOS RURALES Y ALIMENTADORES
93	GUIGOVELAGA - SANTA ISABEL DE LA REFORMA	jun-12	jul-14	21.40	5.00	CONCLUIDAS 2013-2017	11096400020	---	CAMINOS RURALES Y ALIMENTADORES
94	E.C.(LA CHIVIXA - TRES CRUCES) - GUICHIXU	feb-12	jul-14	18.00	4.00	CONCLUIDAS 2013-2017	11096400013	---	CAMINOS RURALES Y ALIMENTADORES
95	E.C. 200 - EL FAISAN - LA CAÑADA	jun-12	jul-14	18.00	4.25	CONCLUIDAS 2013-2017	12096400010	---	CAMINOS RURALES Y ALIMENTADORES
96	SANTO DOMINGO YANHUITLAN CBTA 51 SAN PEDRO AÑAÑE TEPOSCOLULA.	oct-09	dic-15	9.98	2.00	CONCLUIDAS 2013-2017	09096400033	---	CAMINOS RURALES Y ALIMENTADORES
97	ALVARO OBREGON - SAN PEDRO HUILOTEPEC	abr-13	dic-14	23.10	5.00	CONCLUIDAS 2013-2017	10096400012	---	CAMINOS RURALES Y ALIMENTADORES
98	AMPLIACION Y MODERNIZACION AEROPUERTO DE HUATULCO	ene-14	dic-15	47.50	AEROPUERTO	CONCLUIDAS 2013-2017		PE	AEROPUERTOS
99	MODERNIZACION AEROPUERTO DE OAXACA	ene-13	dic-15	19.30	AEROPUERTO	CONCLUIDAS 2013-2017		PE	AEROPUERTOS
100	E.C. KM. 57.5 (TEHUACAN-HUAJUAPAN)-SANTIAGO CHAZUMBA-SAN SEBASTIAN FRONTERA DEL KM. 0+000 AL KM. 6+000 INCLUYE PUENTE	ene-12	dic-15	76.59	6.00	CONCLUIDAS 2013-2017	07096400017	---	CAMINOS RURALES Y ALIMENTADORES
101	SANTA MARIA YOLOTEPEC - SANTIAGO YOSONDUA DEL KM. 0+000 AL KM. 14+500	ago-11	dic-17	153.06	14.00	CONCLUIDAS 2013-2017	11096400009	---	CAMINOS RURALES Y ALIMENTADORES
102	E.C. (IXTLAN DE JUAREZ - EL CEREZAL) - SAN MIGUEL DEL RIO	jul-12	dic-17	276.90	22.00	CONCLUIDAS 2013-2017	11096400010	---	CAMINOS RURALES Y ALIMENTADORES
103	JOSE MARIA MORELOS - EL POTRERO	ago-09	dic-17	58.85	13.27	CONCLUIDAS 2013-2017	09096400036	---	CAMINOS RURALES Y ALIMENTADORES
104	E.C. (TLAXIACO - CHALCATONGO) - YOSOYUA	mar-12	dic-17	95.97	7.60	CONCLUIDAS 2013-2017	12096400003	---	CAMINOS RURALES Y ALIMENTADORES

COORDINACIÓN GENERAL DE CENTROS SCT
DIRECCIÓN GENERAL ADJUNTA DE PLANEACIÓN Y DESARROLLO DE CENTROS SCT
SUBDIRECCIÓN DE INDICADORES DE GESTIÓN DE LOS CENTROS SCT

MES DE DIFUSIÓN: JUNIO DE 2018



LISTADO DE OBRAS EN EL ESTADO DE OAXACA

BALANCE DE OBRAS EN LA ENTIDAD CON CIERRE A: MAYO DE 2018

No.	Denominación	Fecha Inicio	Fecha Término	Inversión Total	Longitud (KM)	Situación actual	Registro de Cartera	PNI Publicado	Sector
105	E.C. KM. 31 (AMATE-COLORADO-ZARAGOZA ITUNDUJIA)-EL LIMON-STA. ANA PROGRESO-SAN ANDRES CABECERA NUEVA	mar-12	dic-17	19.18	4.00	CONCLUIDAS 2013-2017	12096400017	---	CAMINOS RURALES Y ALIMENTADORES
106	PUENTE VEHICULAR SOBRE RIO LA ARENA CON UNA LONGITUD DE 150.0 METROS UBICADO EN EL KM. 21+000 DEL CAMINO: PINOTEPA NACIONAL - SANTA MARIA HUAZOLOTITLAN	abr-12	nov-15	37.48	1 PUENTE	CONCLUIDAS 2013-2017	12096400018	---	CARRETERAS FEDERALES
107	OAXACA-PUERTO ESCONDIDO-HUATULCO TRAMO LA Y-BARRANCA LARGA-VENTANILLA Y PUERTO ESCONDIDO-HUATULCO Y RAMAL SANTA CATARINA COATLAN DEL KM. 0+000 AL KM. 4+200	jun-14	dic-16	16.48	5.00	CONCLUIDAS 2013-2017	13096400008	---	CAMINOS RURALES Y ALIMENTADORES
108	OAXACA-PUERTO ESCONDIDO-HUATULCO TRAMO LA Y BARRANCA LARGA-VENTANILLA Y PUERTO ESCONDIDO-HUATULCO Y RAMAL SAN PEDRO COATLAN DEL KM. 0+000 AL KM. 7+560	jun-14	oct-16	32.00	7.56	CONCLUIDAS 2013-2017	13096400011	---	CAMINOS RURALES Y ALIMENTADORES
109	TECOMAXTLAHUACA - COICOYAN DE LAS FLORES, TRAMO DEL KM. 0+000 AL KM. 43+000	abr-09	oct-16	144.28	43.00	CONCLUIDAS 2013-2017	14096400002	---	CAMINOS RURALES Y ALIMENTADORES
110	OAXACA-PUERTO ESCONDIDO-HUATULCOTRAMO LA Y BARRANCA LARGA-VENTANILLA Y PUERTO ESCONDIDO-HUATULCO Y RAMALPIEDRA CAMPANA DEL KM. 0+000 AL KM.5+000, SUBTRAMO DEL KM. 0+000 AL KM. 3+000	feb-14	dic-14	9.50	2.50	CONCLUIDAS 2013-2017	14096400008	---	CAMINOS RURALES Y ALIMENTADORES
111	KM. 90+600 E.C. (MITLA-TEHUANTEPEC II) SANTO DOMINGO TEPUXTEPEC	jun-14	feb-15	29.93	5.30	CONCLUIDAS 2013-2017	13096400004	---	CAMINOS RURALES Y ALIMENTADORES
112	(MITLA-TEQUISISTLAN-ENT. TEHUANTEPEC II) - RAMAL A SAN PEDRO Y SAN PABLO AYUTLA, DEL KM. 0+000 AL KM. 12+000,	jun-12	feb-15	53.55	12.00	CONCLUIDAS 2013-2017	13096400007	---	CAMINOS RURALES Y ALIMENTADORES
113	PROGRAMA DE CONSERVACION DE CARRETERAS FEDERALES 2016	feb-16	dic-16	434.13	2,930.39	CONCLUIDAS 2013-2017	10092110001	---	CARRETERAS FEDERALES
114	PROGRAMA DE CONSERVACION DE CAMINOS RURALES Y CARRETERAS ALIMENTADORAS 2016	feb-16	dic-16	50.00	143.20	CONCLUIDAS 2013-2017	15092100001	---	CONSERVACIÓN DE CAMINOS RURALES Y ALIMENTADORES
115	VILLA DE TEJUPAN DE LA UNION - SAN CRISTOBAL SUCHIXTLAHUACA	jun-12	jun-17	25.15	19.30	CONCLUIDAS 2013-2017	11096400025	---	CARRETERAS FEDERALES
116	AEROPUERTO INTERNACIONAL DE PUERTO ESCONDIDO	jul-13	jul-14	15.40	OFICINAS ADMINISTRATIVAS	CONCLUIDAS 2013-2017	1309JZL0014	---	AEROPUERTOS