




Nuevos títulos en
LA BIBLIOTECA DEL CENAPRED



CENAPRED
MÉXICO

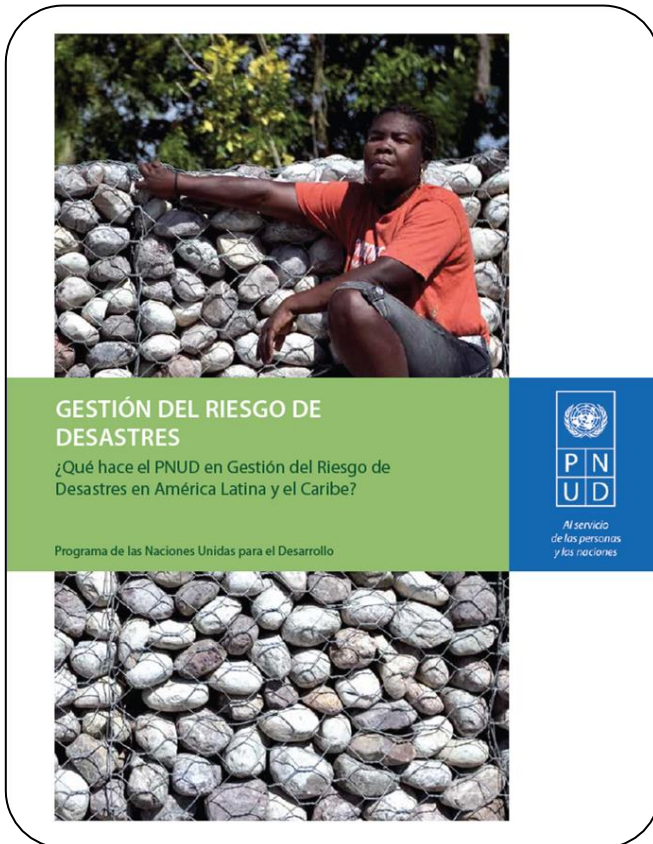
No. 6

2018



GESTIÓN DEL RIESGO DE DESASTRES ¿QUÉ HACE EL PNUD EN GESTIÓN DEL RIESGO DE DESASTRES EN AMÉRICA LATINA Y EL CARIBE?

DOCUMENTO DIGITAL




Editorial: PNUD

Año: 2014

A través de medidas de gestión del riesgo de desastres, el objetivo del PNUD es contribuir a la reducción del riesgo de desastres, con la orientación estratégica del Marco de Acción de Hyogo (MAH) y sus cinco áreas prioritarias, tres de las cuales se abordan en el nuevo Plan Estratégico del PNUD 2014-2017 (Changing with the World)


DISPONIBLE EN
FORMATO PDF Y EN
LÍNEA

<https://bit.ly/2orTgPz>



SEPTIEMBRE 2017 : CRÓNICA PRESIDENCIAL.

DOCUMENTO DIGITAL




Editorial, año:

Oficina de la Presidencia
de la República, 2018

En este documento se realiza un resumen de los trabajos realizados por el Gobierno Federal a consecuencia de los desastres provocados por los sismos de septiembre de 2017.

DISPONIBLE EN
FORMATO PDF Y EN
LÍNEA

<https://bit.ly/2sNIWCr>



19 S : CIUDAD SOLIDARIA

DOCUMENTO DIGITAL



Autor:

Gobierno de la CDMX y la
Universidad Autónoma
Metropolitana


Editorial, año:

UAM, 2018

Este documento contiene imágenes
fotográficas capturadas en la
Ciudad de México que ilustran los
momentos posteriores al sismo del
19 de septiembre de 2017.

DISPONIBLE EN
FORMATO PDF Y EN
LÍNEA

<https://bit.ly/2JsGFqF>



REVISTA CONSULTORIA INDUSTRIA DEL CONOCIMIENTO



Editores:

Cámara Nacional de Empresas de Consultoría


Editorial, año:

CNEC, 2017

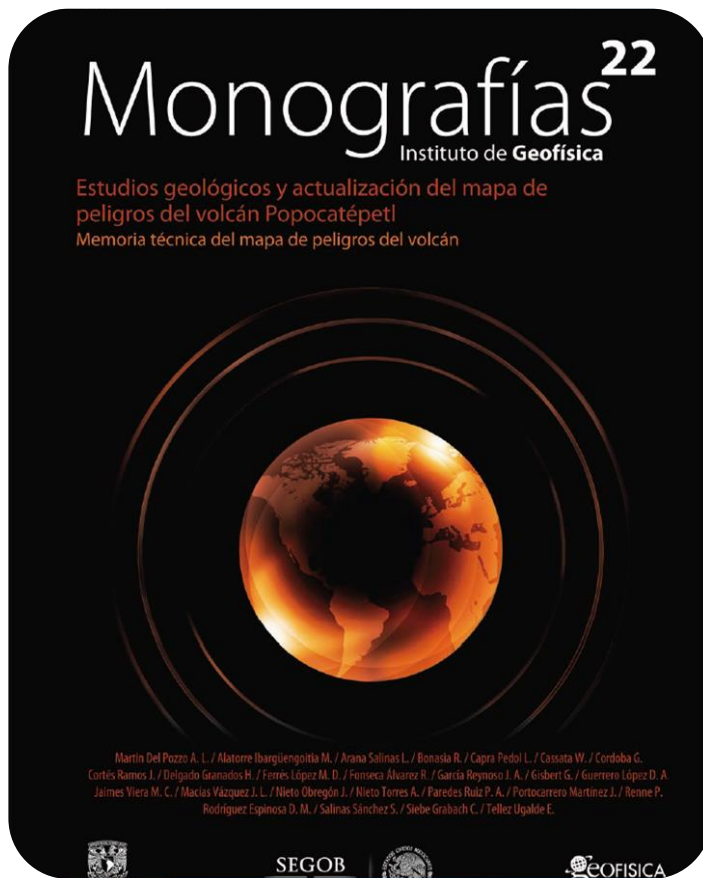
En este número de la revista se hace un análisis de las consecuencias derivadas del sismo del 19 de septiembre de 2017, especialmente en lo referente a la Ciudad de México.

DISPONIBLE TAMBIÉN
EN LÍNEA Y EN PDF

<https://bit.ly/2oImCaA>



ESTUDIOS GEOLÓGICOS Y ACTUALIZACIÓN DEL MAPA DE PELIGROS DEL VOLCÁN POPOCATÉPETL : MEMORIA TÉCNICA DEL MAPA DE PELIGROS DEL VOLCÁN POPOCATÉPETL



Universidad Nacional
Autónoma de México. Instituto
de Geofísica

Editorial, año:
UNAM: 2018

La presente memoria detalla la historia eruptiva conocida del volcán Popocatepetl y con base en ella define los escenarios de peligro volcánico que podrían presentarse con la actividad presente y futura del volcán, clasificada en tres diferentes rangos de magnitud en cuestión.

DISPONIBLE TAMBIÉN
EN LÍNEA

<https://bit.ly/2sYehSk>

**Biblioteca del Centro Nacional de Prevención de
Desastres**

**Horario de atención: 09:00 a 16:00 horas.
Lunes a Viernes.**

Más información: <https://goo.gl/VRQ5yt>