



SCT

SECRETARÍA DE
COMUNICACIONES
Y TRANSPORTES



**BALANCE DE OBRAS CENTRO SCT
ESTADO DE MÉXICO**

COORDINACIÓN GENERAL DE CENTROS SCT

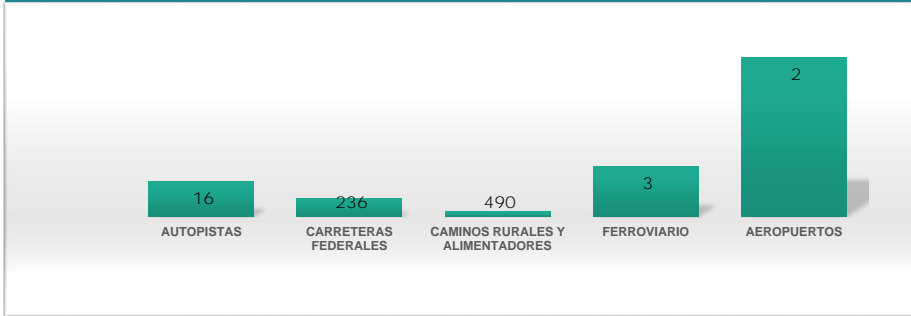
**DIRECCIÓN GENERAL ADJUNTA
DE PLANEACIÓN Y DESARROLLO
DE CENTROS SCT**

ABRIL 2018

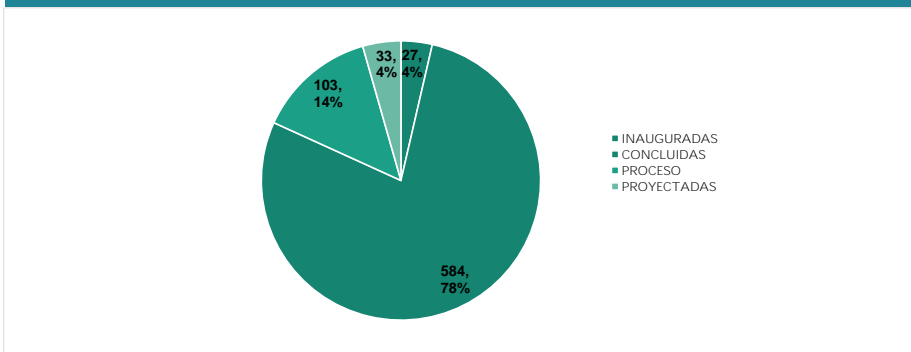
SCT ESTADO DE MEXICO

BALANCE DE OBRAS EN LA ENTIDAD, ABRIL 2018

ANÁLISIS INVERSIÓN POR SUBSECTOR



ANÁLISIS ESTATUS DE LAS OBRAS




A la fecha, la SCT invierte en la Entidad:

- Obras: **747**
- MDP: **281,663.7**
- Km: **6,844.8**

Concepto	No. Obras	Inversión total MDP	Longitud (KM)	CG
AUTOPISTAS	16	31,841.19	378.50	5
INAUGURADAS 2013-2017	5	6,868.10	54.30	3
INAUGURADAS 2018	1	1,600.00	52.00	1
CONCLUIDAS 2013-2017	2	647.44	1.20	0
CONCLUIDAS 2018	1	1,784.20	15.00	1
PROCESO 2018	4	17,422.00	181.00	0
PROYECTADAS 2018	3	3,519.45	75.00	0
CARRETERAS FEDERALES	236	15,626.63	4,003.18	5
INAUGURADAS 2013-2017	10	8,291.12	71.94	4
CONCLUIDAS 2013-2017	159	2,645.35	3,819.56	0
PROCESO 2018	61	3,170.02	48.34	0
PROCESO 2019-2027	2	1,372.51	63.34	1
PROYECTADAS 2018	4	147.63	-	0
CAMINOS RURALES Y ALIMENTADORES	490	3,912.28	1,873.08	1
INAUGURADAS 2013-2017	10	484.75	92.81	1
INAUGURADAS 2018	1	6.15	0.75	0
CONCLUIDAS 2013-2017	420	3,046.17	1,718.34	0
PROCESO 2018	33	189.93	29.16	0
PROYECTADAS 2018	26	185.28	32.02	0
FERROVIARIO	3	58,663.52	590.00	3
CONCLUIDAS 2013-2017	1	1,702.13	13.00	1
CONCLUIDAS 2018	1	450.00	-	1
PROCESO 2018	1	56,511.39	577.00	1
AEROPUERTOS	2	171,620.06	-	1
PROCESO 2018	1	82,340.06	-	1
PROCESO 2019-2027	1	89,280.00	-	0
Total general	747	281,663.68	6,844.76	15

AVANCE EN PROGRAMAS

TRANSICIÓN A LA TELEVISIÓN DIGITAL TERRESTRE (TDT)	2015	Continuidad 2016	Total
INVERSIÓN TDT	3,849.72	0.08	3,849.81
TELEVISIONES ENTREGADAS	1,390,479	28	1,390,507
MUNICIPIOS ENTREGADOS TDT	125		125
BENEFICIARIOS TDT	1,526,233		1,526,233



MÉXICO CONECTADO	2014-2017
INVERSIÓN MÉXICO CONECTADO	1,071.44
INVERSIÓN PUNTOS MÉXICO CONECTADO	33.29
MONTO DE LOS CONTRATOS DE MÉXICO CONECTADO	1,038.15
SITIOS CONTRATADOS	13,008

PROGRAMA DE EMPLEO TEMPORAL	2014	2015	2016	2017	2018	TOTAL
PROGRAMA DE EMPLEO TEMPORAL						
INVERSIÓN EJERCIDA PET	103.56	149.20	170.70	168.61	135.30	727.37
BENEFICIARIOS PET	22,396	27,554	25,506	25,080	20,914	121,450
CAMINOS PET	0	0	730	395	395	730
JORNALAS PAGADOS PET	1,247,584	1,792,432	1,683,362	1,534,457	1,534,457	7,792,292
MUNICIPIOS ATENDIDOS PET	107	0	125	106	106	125
LONGITUD PET	2,448	167,225	0	4,379	0	174,052



DATOS DE COMUNICACIONES	2016	Var %
HOGARES CON SEÑAL DE TV DIGITAL	3,921,296	95%
HOGARES CON INTERNET	2,022,326	55%
USUARIOS CON TELEFONÍA MÓVIL	8,552,588	29%
USUARIOS DE INTERNET	9,934,332	51%



Fecha de recepción: Lunes 2 de abril de 2018, mediante Oficio No.: SCT.6.10.422-012/18 enviado por el CSCT.

Solicitado para el Martes 3 de abril de 2018, mediante el Oficio No.6.0.1/167/2018 enviado por la DGAPDCST.

LISTADO DE OBRAS EN EL ESTADO DE MÉXICO

BALANCE DE OBRAS EN LA ENTIDAD ABRIL DE 2018

No.	Denominación	Fecha Inicio	Fecha Termino	Inversión Total	Longitud (KM)	Situación actual	Sector	Registro de Cartera	PNI Publicado
1	CG-261, CONSTRUIR UN PUENTE ELEVADO EN LA CARRETERA LIBRE MEXICO - TOLUCA, PARA AGILIZAR EL TRANSITO	jun-13	dic-13	140.00	2 pasos vehiculares	INAUGURADAS 2013-2017	AUTOPISTAS	---	PNI134
2	CG-178 AMPLIACION A 4 CARRILES DE LA CARRETERA ATLACOMULCO-PALMILLAS	ene-07	dic-13	758.10	7	INAUGURADAS 2013-2017	AUTOPISTAS	05096350006	PNI315
3	AMECAMECA-CUAUTLA (ESTADOS: ESTADO DE MEXICO-MORELOS)	oct-11	mar-14	731.00	21.7	INAUGURADAS 2013-2017	AUTOPISTAS	05096350001	PE
4	AMPLIACION DE LA AUTOPISTA MEXICO-PACHUCA DE DOS A CUATRO CARRILES KM 12+160 AL 22+720	feb-08	ene-15	1,500.00	12	INAUGURADAS 2013-2017	AUTOPISTAS	---	---
5	CG-259 CONSTRUCCIÓN AUTOPISTA LA MARQUESA-TOLUCA	jul-14	jul-16	3,739.00	13.6	INAUGURADAS 2013-2017	AUTOPISTAS	12096350080	PNI578
6	CG-176 AMPLIACION DEL 2DO CUERPO DEL ARCO NORTE, TR. JILOTEPEC-ATLACOMULCO.	feb-14	oct-17	1,600.00	52	INAUGURADAS 2018	AUTOPISTAS	1600	PNI498
7	INSTALACION DE ITS EN LAS AUTOPISTA MEXICO - MORELIA (TRAMO ATLACOMULCO - MARAVATIO) Y SIGLO XXI	may-13	nov-14	550.00	FIBRA OPTICA	CONCLUIDAS 2013-2017	AUTOPISTAS	---	---
8	AMPLIACION DE LA AUTOPISTA MEXICO-PACHUCA (ENTRONQUE A DESNIVEL SANTA LUCIA EN EL KM 40+400)	jul-16	ene-17	97.44	1.2	CONCLUIDAS 2013-2017	AUTOPISTAS	---	---
9	CG-156 CONSTRUCCION DE LA AUTOPISTA ZITACUARO - VALLE DE BRAVO	nov-15	ene-18	1,784.20	15	CONCLUIDAS 2018	AUTOPISTAS	NO REQUIERE	PNI428
10	AUTOPISTA TEXCOCO-ECATEPEC (PIRAMIDES)	feb-15	jun-18	1,922.00	17	PROCESO 2018	AUTOPISTAS	---	PE
11	AMPLIACION DE LA AUTOPISTA TOLUCA –ATLACOMULCO (INCLUYE LIBRAMIENTO DE ATLACOMULCO)	ene-16	ago-18	5,500.00	70	PROCESO 2018	AUTOPISTAS	---	PNI576PNI502
12	CONSTRUCCION DE LA AUTOPISTA ATIZAPAN – ATLACOMULCO	jul-14	sep-18	8,500.00	74	PROCESO 2018	AUTOPISTAS	---	PNI618

LISTADO DE OBRAS EN EL ESTADO DE MÉXICO

BALANCE DE OBRAS EN LA ENTIDAD ABRIL DE 2018

No.	Denominación	Fecha Inicio	Fecha Termino	Inversión Total	Longitud (KM)	Situación actual	Sector	Registro de Cartera	PNI Publicado
13	AMPLIACION AUTOPISTA TENANGO-IXTAPAN DE LA SAL, TRAMO VILLA GUERRERO-IXTAPAN DE LA SAL	may-15	dic-18	1,500.00	20	PROCESO 2018	AUTOPISTAS	---	PNI432
14	TENANGO - MALINALCO - ALPUYECA	jun-18	dic-18	3,294.00	73	PROYECTADAS 2018	AUTOPISTAS	---	PNI573
15	AMPLIACION DE LA AUTOPISTA MEXICO-PACHUCA SAN ANDRES KM 15	jul-18	dic-18	136.02	0.8	PROYECTADAS 2018	AUTOPISTAS	---	---
16	AMPLIACION DE LA AUTOPISTA MEXICO-PACHUCA (ENTRONQUE A DESNIVEL OJO DE AGUA EN EL KM 32+200)	jul-18	dic-18	89.43	1.2	PROYECTADAS 2018	AUTOPISTAS	---	---
17	MODERNIZACION DE LA CARRETERA CHALCO-CUAUTLA (ESTADOS: ESTADO DE MEXICO-MORELOS)	oct-06	dic-13	3,603.30	2 Entronques y 6 estructuras	INAUGURADAS 2013-2017	CARRETERAS FEDERALES	11096350010	PNI421
18	AMPLIACION A 4 CARRILES DE LA CARRETERA ATLACOMULCO-PALMILLAS	ene-07	dic-13	1,374.23	55.9	INAUGURADAS 2013-2017	CARRETERAS FEDERALES	05096350006	PE
19	DISTRIBUIDOR VIAL "IXTAPALUCA", UBICADO EN EL KM. 0+000 DE LA CARRETERA CHALCO-CUAUTLA	ago-11	dic-13	613.00	1 DISTRIBUIDOR	INAUGURADAS 2013-2017	CARRETERAS FEDERALES	05096350001	---
20	DISTRIBUIDORES VIALES COACALCO	oct-12	sep-14	283.00	2 DISTRIBUIDORES	INAUGURADAS 2013-2017	CARRETERAS FEDERALES	---	---
21	CG-264 CONSTRUCCION DEL DISTRIBUIDOR VIAL ENTRE LAS TORRES Y EL AEROPUERTO.	mar-14	dic-14	307.00	1.76	INAUGURADAS 2013-2017	CARRETERAS FEDERALES	13096350049	PNI331
22	CG-203 CONSTRUIR PASO SUPERIOR VEHICULAR EN LA AVENIDA CAMINO REAL, DE SAN MATEO	may-13	dic-14	128.10	1 PSV	INAUGURADAS 2013-2017	CARRETERAS FEDERALES	14096350008	PNI107
23	CG-262 CONSTRUIR UN DISTRIBUIDOR VIAL EN AVENIDA 5 DE MAYO Y PROLONGACION SALVADOR DIAZ MIRON	mar-14	dic-14	264.40	1 DISTRIBUIDOR	INAUGURADAS 2013-2017	CARRETERAS FEDERALES	13096350051	PNI213
24	CONSTRUCCIÓN DE PUENTES VEHICULARES Y CIRCUITO DE CONEXIÓN PRIMERA ETAPA CENTENARIO DE LA CONSTITUCIÓN	mar-14	sep-15	199.99	1.3	INAUGURADAS 2013-2017	CARRETERAS FEDERALES	---	---

LISTADO DE OBRAS EN EL ESTADO DE MÉXICO

BALANCE DE OBRAS EN LA ENTIDAD ABRIL DE 2018

No.	Denominación	Fecha Inicio	Fecha Termino	Inversión Total	Longitud (KM)	Situación actual	Sector	Registro de Cartera	PNI Publicado
25	CG-258 CONSTRUIR EL DISTRIBUIDOR VIAL EN EL CRUCE BOULEVARD AEROPUERTO Y TOLUCA - NAUCALPAN.	feb-14	may-16	720.00	7	INAUGURADAS 2013-2017	CARRETERAS FEDERALES	13096350048	PNI354
26	DISTRIBUIDOR VIAL AVENIDA ALFREDO DEL MAZO - AVENIDA JOSE LOPEZ PORTILLO.	ago-12	feb-17	798.10	5.98	INAUGURADAS 2013-2017	CARRETERAS FEDERALES	12096350036	PNI351
27	FONDO EL AZAFRÁN, DEL KM 6+640 AL KM 7+140	may-13	jun-13	1.86	0.5	CONCLUIDAS 2013-2017	CARRETERAS FEDERALES	11096350033	---
28	E.C.E. 14 - EJIDO LA SOLEDAD, DEL KM. 0+000 AL KM. 1+600	may-13	jul-13	7.30	1.6	CONCLUIDAS 2013-2017	CARRETERAS FEDERALES	12096350053	---
29	SAN PABLO TLALCHICHILPAN SAN FRANCISCO TLALCHICHILPAN, DEL KM. 3+000 AL KM. 4+200	may-13	jul-13	5.85	1.2	CONCLUIDAS 2013-2017	CARRETERAS FEDERALES	11096350004	---
30	CHAPA DE MOTA – EL QUINTE, DEL KM. 7+700 AL KM. 12+000	may-13	jul-13	11.33	4.3	CONCLUIDAS 2013-2017	CARRETERAS FEDERALES	10096350036	---
31	E.C. (JILOTEPEC - SAN JACINTO) - C.D. INDUSTRIAL PASTEJE, DEL KM.2+500 AL KM. 3+600	may-13	jul-13	4.83	3.1	CONCLUIDAS 2013-2017	CARRETERAS FEDERALES	12096350005	---
32	IXTLAHUACA DE RAYÓN - SAN JERÓNIMO IXTAPATONGO, RAMAL AL BARRIO DE SAN JOAQUÍN EL JUNCO, DEL KM. 10+000 AL 11+700 Y RAMAL DEL KM. 20+000 AL KM. 20+400	may-13	jul-13	4.49	2.1	CONCLUIDAS 2013-2017	CARRETERAS FEDERALES	12096350044	---
33	E.C. (LA GOLETA HÉROES CARRANZA) IGNACIO ZARAGOZA-EL SABINO CUBILLA, DEL KM. 1+000 AL KM. 1+750	may-13	jul-13	3.62	0.75	CONCLUIDAS 2013-2017	CARRETERAS FEDERALES	12096350007	---
34	SAN MARCOS JILOTZINGO - CASA BLANCA, DEL KM. 6+000 AL KM. 7+190	may-13	jul-13	3.26	1.19	CONCLUIDAS 2013-2017	CARRETERAS FEDERALES	09096350020	---
35	SAN LUCAS OCOTEPEC – ESTUTEMPAN, DEL KM. 5+300 AL KM. 6+340	may-13	jul-13	3.00	1.04	CONCLUIDAS 2013-2017	CARRETERAS FEDERALES	12096350009	---
36	E.C.F. TEXCOCO - LECHERÍA KM 30+100 - BARRIO SANTIAGO, DEL KM. 0+500 AL KM. 0+660	may-13	jul-13	0.78	0.16	CONCLUIDAS 2013-2017	CARRETERAS FEDERALES	12096350019	---

LISTADO DE OBRAS EN EL ESTADO DE MÉXICO

BALANCE DE OBRAS EN LA ENTIDAD ABRIL DE 2018

No.	Denominación	Fecha Inicio	Fecha Termino	Inversión Total	Longitud (KM)	Situación actual	Sector	Registro de Cartera	PNI Publicado
37	E. C. (SAN JOSÉ DEL RINCÓN – CARMONA) - CONCEPCIÓN DE LA VENTA – GUARDA LA LAGUNITA, DEL KM. 4+040 AL KM. 9+340	may-13	ago-13	12.10	4.7	CONCLUIDAS 2013-2017	CARRETERAS FEDERALES	12096350014	---
38	E.C. (DIOS PADRE - SAN ANTONIO PUEBLO NUEVO) AGUA ZARCA, TRAMO DEL KM. 2+200 AL KM. 4+360	may-13	ago-13	7.19	4.16	CONCLUIDAS 2013-2017	CARRETERAS FEDERALES	11096350047	---
39	GANZDA - SANTIAGO OXTOX TOXHIE CARRETERA PANAMERICANA, DEL KM. 5+800 AL KM. 7+800	may-13	ago-13	6.07	5.3	CONCLUIDAS 2013-2017	CARRETERAS FEDERALES	12096350054	---
40	SAN JOSÉ DEL RINCÓN – CONCEPCIÓN DEL MONTE, DEL KM. 0+000 AL KM. 3+580	may-13	ago-13	10.16	3.58	CONCLUIDAS 2013-2017	CARRETERAS FEDERALES	12096350054	---
41	CAMINO A LUMBRERAS DEL KM. 13+900 AL KM. 15+900	may-13	ago-13	6.50	2	CONCLUIDAS 2013-2017	CARRETERAS FEDERALES	10096350023	---
42	LIBRAMIENTO AXAPUSCO UNIVERSIDAD, DEL KM. 1+000 AL KM. 1+200	may-13	ago-13	2.10	0.2	CONCLUIDAS 2013-2017	CARRETERAS FEDERALES	12096350016	---
43	PÉREZ DE GALEANA CAMINO HACIENDA VIEJA - SANTA MARÍA AJOLOAPAN, DEL KM. 0+000 AL KM 5+000	may-13	sep-13	15.37	5	CONCLUIDAS 2013-2017	CARRETERAS FEDERALES	12096350049	---
44	LA CONCEPCIÓN – XOCHICUAUTLA - LLANO DE LOS NEGROS, DEL KM. 1+500 AL KM. 4+100	may-13	sep-13	8.23	2.6	CONCLUIDAS 2013-2017	CARRETERAS FEDERALES	12096350002	---
45	KM 38 (MÉXICO TULANCINGO) - NOPALTEPEC, TR: KM 1+500 AL KM. 2+300 (RECONSTRUCCIÓN)	jul-13	sep-13	4.89	3	CONCLUIDAS 2013-2017	CARRETERAS FEDERALES	9096350007	---
46	CONSERVACION PERIODICA DE TRAMOS	may-13	sep-13	268.10	---	CONCLUIDAS 2013-2017	CARRETERAS FEDERALES	12092110016	---
47	SAN LUCAS DEL MAÍZ - SAN JOSÉ DE LA LAGUNA - XALPA – TEJUPILCO, DEL KM. 5+300 AL KM. 8+800	may-13	oct-13	16.28	3.5	CONCLUIDAS 2013-2017	CARRETERAS FEDERALES	10096350038	---
48	TIANGUISTENCO - TR. SANTIAGO - SAN PEDRO TLATIZAPAN, DEL KM. 0+000 AL KM. 2+300	jul-13	oct-13	4.96	3	CONCLUIDAS 2013-2017	CARRETERAS FEDERALES	09096350023	---

LISTADO DE OBRAS EN EL ESTADO DE MÉXICO

BALANCE DE OBRAS EN LA ENTIDAD ABRIL DE 2018

No.	Denominación	Fecha Inicio	Fecha Termino	Inversión Total	Longitud (KM)	Situación actual	Sector	Registro de Cartera	PNI Publicado
49	LOS REYES FFCC TR: CIRCUITO EXTERIOR MEXIQUENSE - VIALIDAD MEXIQUENSE, DEL KM. 4+820 AL KM. 8+320	jul-13	nov-13	28.89	3.5	CONCLUIDAS 2013-2017	CARRETERAS FEDERALES	11096350040	---
50	SAN MARTÍN - PALMAR DE GUADALUPE - PACHUQUILLA - EL ZAPOTE - AGUA DULCE - LIM. MPAL. ZUMPAHUACAN, DEL KM. 13+300 AL KM. 16+200	jul-13	dic-13	14.37	3.1	CONCLUIDAS 2013-2017	CARRETERAS FEDERALES	07096350005	---
51	SAN JOSÉ DEL RINCÓN – SANTA CRUZ EL TEJOCOTE – CONCEPCIÓN LA VENTA, DEL KM. 2+500 AL KM. 4+500	oct-13	dic-13	8.98	2	CONCLUIDAS 2013-2017	CARRETERAS FEDERALES	12096350014	---
52	YERBAS BUENAS - SAN JOSÉ ARENAL - TECOMATEPEC, DEL KM. 1+000 AL KM. 7+700	jul-13	dic-13	15.13	6.6	CONCLUIDAS 2013-2017	CARRETERAS FEDERALES	---	---
53	SABANILLAS – SAN LUCAS TEMASTITLÁN E.C. (DONATO GUERRA – IXTAPAN DEL ORO), DEL KM. 4+200 AL KM. 8+700	may-13	dic-13	18.50	0.5	CONCLUIDAS 2013-2017	CARRETERAS FEDERALES	09096350026	---
54	VALLE DE BRAVO AMANALCO DE BECERRA TURCIO SAN AGUSTÍN ALTAMIRANO, TRAMO: KM. 8+160 AL KM. 18+160	jul-13	dic-13	17.47	10	CONCLUIDAS 2013-2017	CARRETERAS FEDERALES	09096350025	---
55	VIALIDADES DEL MUNICIPIO DE TOLUCA	jul-13	dic-13	15.01	---	CONCLUIDAS 2013-2017	CARRETERAS FEDERALES	---	---
56	TEMASCALTEPEC - LAS JUNTAS, DEL KM. 18+700 AL KM. 27+000	jul-13	dic-13	14.62	7.3	CONCLUIDAS 2013-2017	CARRETERAS FEDERALES	06096350018	---
57	SANTA BÁRBARA - LOS PIÑONES - POTRERO ARRIBA, DEL KM. 4+800 AL KM. 7+800	jul-13	dic-13	13.23	3	CONCLUIDAS 2013-2017	CARRETERAS FEDERALES	08096350001	---
58	SEÑALAMIENTO ELEVADO MUNICIPIOS DEL ORIENTE	feb-14	abr-14	6.18	SEÑALAMIENTOS	CONCLUIDAS 2013-2017	CARRETERAS FEDERALES	16092110003	---
59	RECONSTRUCCION DE YERBAS BUENAS-SAN JOSE ARENAL-TECOMATEPEC, DEL KM. 0+000 AL KM. 0+750	feb-14	may-14	4.80	---	CONCLUIDAS 2013-2017	CARRETERAS FEDERALES	10096350042	---
60	E.C. (TEXCOCO - LECHERÍA KM. 29+500) - PASCUAL LUNA, DEL KM. 0+800 AL KM. 1+400	mar-14	may-14	3.15	---	CONCLUIDAS 2013-2017	CARRETERAS FEDERALES	11096350009	---

LISTADO DE OBRAS EN EL ESTADO DE MÉXICO

BALANCE DE OBRAS EN LA ENTIDAD ABRIL DE 2018

No.	Denominación	Fecha Inicio	Fecha Termino	Inversión Total	Longitud (KM)	Situación actual	Sector	Registro de Cartera	PNI Publicado
61	SAN MARTÍN-PALMAR DE GUADALUPE-PACHUQUILLA-EL ZAPOTE-AGUA DULCE-LÍM. MPAL. ZUMPAHUACAN, DEL KM. 16+200 AL KM. 16+950	mar-14	jun-14	5.62	---	CONCLUIDAS 2013-2017	CARRETERAS FEDERALES	7096350005	---
62	BARRIO PRIMERO DE BUENOS AIRES A SAN FELIPE SANTIAGO, DEL KM. 0+000 AL KM. 2+300	abr-14	jul-14	8.84	---	CONCLUIDAS 2013-2017	CARRETERAS FEDERALES	---	---
63	SAN JOSÉ DEL RINCÓN - CONCEPCIÓN DEL MONTE, DEL KM. 3+580 AL KM. 4+330	abr-14	jul-14	5.77	---	CONCLUIDAS 2013-2017	CARRETERAS FEDERALES	12096350054	---
64	CONSERVACION PERIODICA DE TRAMOS EN 213.60 KM	feb-14	jul-14	387.90	---	CONCLUIDAS 2013-2017	CARRETERAS FEDERALES	13092110003	---
65	CIRCUITO CONSTITUYENTES, TRAMO: MARIA GARIBAY - GUERRERO, DEL KM. 2+000 AL KM. 2+225	jun-14	ago-14	9.62	---	CONCLUIDAS 2013-2017	CARRETERAS FEDERALES	12096350006	---
66	CONSTRUCCION DE 7 PUENTES PEATONALES , UBICADOS EN EL MUNICIPIO DE IXTAPALUCA	ago-14	nov-14	26.62	---	CONCLUIDAS 2013-2017	CARRETERAS FEDERALES	---	---
67	SAN MARTÍN-PALMAR DE GUADALUPE-PACHUQUILLA-EL ZAPOTE-AGUA DULCE-LÍM. MPAL. ZUMPAHUACAN, DEL KM. 0+000 AL KM. 0+600	mar-15	jul-15	5.62	---	CONCLUIDAS 2013-2017	CARRETERAS FEDERALES	07096350005	---
68	RECONSTRUCCION DE 2 PUENTES	feb-15	sep-15	10.56	2 PUENTES	CONCLUIDAS 2013-2017	CARRETERAS FEDERALES	14092110004	---
69	CONSERVACION PERIODICA DE TRAMOS EN 135.45 KM	feb-15	nov-15	306.72	126.45	CONCLUIDAS 2013-2017	CARRETERAS FEDERALES	14092110003	---
70	CONSERVACION RUTINARIA DE TRAMOS EN 1078.79 KM.	feb-15	nov-15	98.01	1078.79	CONCLUIDAS 2013-2017	CARRETERAS FEDERALES	14092110001	---
71	CONSERVACIÓN RUTINARIA DE 357 PUENTES	abr-15	nov-15	6.42	357 PUENTES	CONCLUIDAS 2013-2017	CARRETERAS FEDERALES	14096350021	---
72	CARRETERA A LA LAGUNITA CANTASHI A LA PRIMARIA	oct-15	dic-15	5.00	1.65	CONCLUIDAS 2013-2017	CARRETERAS FEDERALES	13096350031	---

LISTADO DE OBRAS EN EL ESTADO DE MÉXICO

BALANCE DE OBRAS EN LA ENTIDAD ABRIL DE 2018

No.	Denominación	Fecha Inicio	Fecha Termino	Inversión Total	Longitud (KM)	Situación actual	Sector	Registro de Cartera	PNI Publicado
73	SAN JOSE DEL RINCON - CONCEPCION DEL MONTE	jul-15	dic-15	4.00	0.6	CONCLUIDAS 2013-2017	CARRETERAS FEDERALES	12096350054	---
74	CONSERVACION PERIODICA DE TRAMOS EN 157.15 KM	jun-16	jul-16	497.25	144.85	CONCLUIDAS 2013-2017	CARRETERAS FEDERALES	15092110007	---
75	LA PUERTA - SULTEPEC, DEL KM. 64+500 AL KM. 66+500	may-16	oct-16	11.63	7.71	CONCLUIDAS 2013-2017	CARRETERAS FEDERALES	---	---
76	CONSERVACIÓN RUTINARIA DE TRAMOS	feb-16	nov-16	98.76	1163	CONCLUIDAS 2013-2017	CARRETERAS FEDERALES	15092110008	---
77	RECONSTRUCCIÓN DE PUENTES	feb-16	nov-16	61.07	PUENTES	CONCLUIDAS 2013-2017	CARRETERAS FEDERALES	15092110005	---
78	CONSERVACIÓN RUTINARIA DE PUENTES	feb-16	nov-16	4.50	PUENTES	CONCLUIDAS 2013-2017	CARRETERAS FEDERALES	15092110004	---
79	PROGRAMA DE RECONSTRUCCION DE TRAMOS	ago-16	dic-16	92.64	30.5	CONCLUIDAS 2013-2017	CARRETERAS FEDERALES	15092110009	---
80	CONSERVACIÓN PERIÓDICA RAMAL SALIDA NORTE DE TEXCOCO DEL KM 0+000 AL KM 3+100, CUERPO A Y B	mar-17	abr-17	20.37	3.1	CONCLUIDAS 2013-2017	CARRETERAS FEDERALES	16092110006	---
81	CONSERVACION PERIODICA RAMAL PASO POR VENTA DE CARPIO CUERPO A CARRETERA MEXICO-PACHUCA DEL KM 0+000 AL KM 2+600	abr-17	may-17	5.63	2.6	CONCLUIDAS 2013-2017	CARRETERAS FEDERALES	16092110006	---
82	CONSERVACION PERIODICA DEL RAMAL COATLINCHAN. CARRETERA MEXICO-ZACATEPEC DEL KM 0+000 AL KM 2+700	abr-17	may-17	5.63	2.7	CONCLUIDAS 2013-2017	CARRETERAS FEDERALES	16092110006	---
83	BEJUCOS - PALMAR CHICO (PRIMERA ETAPA), DEL KM. 0+000 AL KM. 0+400	may-17	may-17	1.95	0.4	CONCLUIDAS 2013-2017	CARRETERAS FEDERALES	14096350029	---
84	LÁZARO CÁRDENAS - LLANITO CUATRO DEL KM. 0+000 AL KM. 0+580	may-17	jun-17	2.87	0.58	CONCLUIDAS 2013-2017	CARRETERAS FEDERALES	14096350026	---

LISTADO DE OBRAS EN EL ESTADO DE MÉXICO

BALANCE DE OBRAS EN LA ENTIDAD ABRIL DE 2018

No.	Denominación	Fecha Inicio	Fecha Termino	Inversión Total	Longitud (KM)	Situación actual	Sector	Registro de Cartera	PNI Publicado
85	LA CRUZ DEL ARENAL - MOLINITOS DEL KM 0+000 AL KM 1+160	may-17	jul-17	4.64	1.16	CONCLUIDAS 2013-2017	CARRETERAS FEDERALES	16096350001	---
86	PARQUE ECOTURÍSTICO XOCOTEPETL - LAS TORRES, DEL KM. 0+000 AL KM. 0+860	may-17	jul-17	3.35	0.86	CONCLUIDAS 2013-2017	CARRETERAS FEDERALES	13096350067	---
87	CONSTRUCCIÓN DE 2 PUENTES PEATONALES UBICADOS EN LA CARRETERA MÉXICO-PUEBLA, KM 5+600 Y 9+000 TRAMO LOS REYES LA PAZ – LIM. MEX./PUE,	abr-17	ago-17	18.24	2 PUENTES PEATONALES	CONCLUIDAS 2013-2017	CARRETERAS FEDERALES	16092110003	---
88	CONSERVACION PERIODICA CARRETERA TOLUCA-MORELIA DEL KM 8+000 AL KM 17+000 Y DEL KM. 24+000 AL KM 32+300 EN 17.3 KM	may-17	ago-17	25.83	17.3	CONCLUIDAS 2013-2017	CARRETERAS FEDERALES	16092110006	---
89	CONSERVACION PERIODICA CARRETERA JOROBAS-TULA DEL KM 0+000 AL KM 5+900	jun-17	sep-17	20.50	5.9	CONCLUIDAS 2013-2017	CARRETERAS FEDERALES	16092110006	---
90	DESVIACIÓN A SANTA ROSA DE LIMA - TULTENANGO, DEL KM. 0+000 AL KM. 1+000	jul-17	sep-17	3.36	SEÑALAMIENTOS	CONCLUIDAS 2013-2017	CARRETERAS FEDERALES	14096350028	---
91	CARRETERA TECUAUTITLAN (SAN LUIS) A LA CABECERA MUNICIPAL Y LA DE CUATRO CAMINOS, DEL KM. 0+000 AL KM. 1+000	ago-17	oct-17	9.39	SEÑALAMIENTOS	CONCLUIDAS 2013-2017	CARRETERAS FEDERALES	14096350033	---
92	CONSTRUCCIÓN DE PUENTE PEATONAL A BASE DE ESTRUCTURA METÁLICA EN CARRETERA FEDERAL MEXICO • PUEBLA EN EL KM. 11+200 CRUCE CON AV. PASO ANTORCHISTA	ago-17	oct-17	7.22	PUENTE	CONCLUIDAS 2013-2017	CARRETERAS FEDERALES	---	---
93	E.C. (APAXCO - TEQUIXQUIAC) - LOMA BONITA, DEL KM. 0+000 AL KM. 0+900, EN EL MUNICIPIO DE APAXCO, EN EL ESTADO DE MÉXICO	ago-17	oct-17	5.71	SEÑALAMIENTOS	CONCLUIDAS 2013-2017	CARRETERAS FEDERALES	12096350045	---
94	CERRITOS DE CÁRDENAS - CALDERAS, DEL KM. 1+500 AL KM. 2+800, EN EL MUNICIPIO DE TEMASCALCINGO, ESTADO DE MÉXICO	ago-17	oct-17	4.79	0.55	CONCLUIDAS 2013-2017	CARRETERAS FEDERALES	13096350005	---
95	SEÑALAMIENTO HORIZONTAL EN 256.62 KM, DEL KM. 68+100 AL 84+000, 84+000 AL 66+120, 90+000 AL 128+100 Y DEL 128+100 AL 90+000 EN LA CARRETERA TOLUCA-PALMILLAS	mar-17	oct-17	2.68	SEÑALAMIENTO O HORIZONTAL	CONCLUIDAS 2013-2017	CARRETERAS FEDERALES	16092110007	---
96	PINTADO DE RAYAS CENTRALES, LATERALES Y GUIONES CON BASE AGUA Y PINTURA TERMOPLASTICA CARRETERA MÉXICO-TOLUCA	mar-17	oct-17	2.68	SEÑALAMIENTO O HORIZONTAL	CONCLUIDAS 2013-2017	CARRETERAS FEDERALES	16092110007	---

LISTADO DE OBRAS EN EL ESTADO DE MÉXICO

BALANCE DE OBRAS EN LA ENTIDAD ABRIL DE 2018

No.	Denominación	Fecha Inicio	Fecha Termino	Inversión Total	Longitud (KM)	Situación actual	Sector	Registro de Cartera	PNI Publicado
97	PINTADO DE RAYAS CENTRALES, LATERALES Y GUIONES CON BASE AGUA CARRETERA TOLUCA-MORELIA	mar-17	oct-17	2.40	SEÑALAMIENT O HORIZONTAL	CONCLUIDAS 2013-2017	CARRETERAS FEDERALES	16092110007	---
98	COLOCACION DE BARRERA DE PROTECCIÓN CARRETERA MÉXICO-TOLUCA	mar-17	oct-17	2.09	BARRERA DE PROTECCIÓN	CONCLUIDAS 2013-2017	CARRETERAS FEDERALES	16092110007	---
99	PINTADO DE RAYAS CENTRALES, LATERALES Y GUIONES CON BASE AGUA Y PINTURA TERMOPLASTICA CARRETERA VENTA DE CARPIO-TULANCINGO	mar-17	oct-17	1.55	SEÑALAMIENT O HORIZONTAL	CONCLUIDAS 2013-2017	CARRETERAS FEDERALES	16092110007	---
100	COLOCACION DE BARRERA DE PROTECCIÓN CARRETERA NAUCALPAN-TOLUCA	mar-17	oct-17	1.51	BARRERA DE PROTECCIÓN	CONCLUIDAS 2013-2017	CARRETERAS FEDERALES	16092110007	---
101	PINTADO DE RAYAS CENTRALES, LATERALES Y GUIONES CON BASE AGUA Y PINTURA TERMOPLASTICA CARRETERA MÉXICO-CUAUTLA	mar-17	oct-17	1.28	SEÑALAMIENT O HORIZONTAL	CONCLUIDAS 2013-2017	CARRETERAS FEDERALES	16092110007	---
102	PINTADO DE RAYAS CENTRALES, LATERALES Y GUIONES CON BASE AGUA Y PINTURA TERMOPLASTICA CARRETERA MÉXICO-PUEBLA	mar-17	oct-17	1.20	SEÑALAMIENT O HORIZONTAL	CONCLUIDAS 2013-2017	CARRETERAS FEDERALES	16092110007	---
103	PINTADO DE RAYAS CENTRALES, LATERALES Y GUIONES CON BASE AGUA CARRETERA NAUCALPAN-TOLUCA	mar-17	oct-17	1.00	SEÑALAMIENT O HORIZONTAL	CONCLUIDAS 2013-2017	CARRETERAS FEDERALES	16092110007	---
104	PINTADO DE RAYAS CENTRALES, LATERALES Y GUIONES CON BASE AGUA CARRETERA LOS REYES-ZACATEPEC	mar-17	oct-17	0.93	SEÑALAMIENT O HORIZONTAL	CONCLUIDAS 2013-2017	CARRETERAS FEDERALES	16092110007	---
105	COLOCACION DE BARRERA DE PROTECCIÓN CARRETERA MÉXICO-PUEBLA	mar-17	oct-17	0.60	SEÑALAMIENT O	CONCLUIDAS 2013-2017	CARRETERAS FEDERALES	16092110007	---
106	CARRETERA FEDERAL MEXICO - PUEBLA KM. 14+100 CRUCE CON AV. 21 DE MARZO	ago-17	oct-17	7.55	PUENTE	CONCLUIDAS 2013-2017	CARRETERAS FEDERALES	---	---
107	COLOCACION DE BARRERA DE PROTECCIÓN CARRETERA TOLUCA-CD. ALTAMIRANO	mar-17	oct-17	4.02	BARRERA DE PROTECCIÓN	CONCLUIDAS 2013-2017	CARRETERAS FEDERALES	16092110007	---
108	COLOCACION DE BARRERA DE PROTECCIÓN CARRETERA TOLUCA-PALMILLAS	feb-17	oct-17	3.42	BARRERA DE PROTECCIÓN	CONCLUIDAS 2013-2017	CARRETERAS FEDERALES	16092110007	---

LISTADO DE OBRAS EN EL ESTADO DE MÉXICO

BALANCE DE OBRAS EN LA ENTIDAD ABRIL DE 2018

No.	Denominación	Fecha Inicio	Fecha Termino	Inversión Total	Longitud (KM)	Situación actual	Sector	Registro de Cartera	PNI Publicado
109	COLOCACION DE SEÑALAMIENTO VERTICAL CARRETERA TOLUCA-CD. ALTAMIRANO	feb-17	oct-17	2.08	SEÑALAMIENTO VERTICAL	CONCLUIDAS 2013-2017	CARRETERAS FEDERALES	16092110007	---
110	COLOCACION DE SEÑALAMIENTO VERTICAL CARRETERA MÉXICO-TOLUCA	feb-17	oct-17	1.99	SEÑALAMIENTO VERTICAL	CONCLUIDAS 2013-2017	CARRETERAS FEDERALES	16092110007	---
111	COLOCACION DE SEÑALAMIENTO VERTICAL CARRETERA TOLUCA-PALMILLAS	feb-17	oct-17	1.42	SEÑALAMIENTO VERTICAL	CONCLUIDAS 2013-2017	CARRETERAS FEDERALES	16092110007	---
112	COLOCACION DE SEÑALAMIENTO VERTICAL CARRETERA TOLUCA-MORELIA	feb-17	oct-17	1.12	SEÑALAMIENTO VERTICAL	CONCLUIDAS 2013-2017	CARRETERAS FEDERALES	16092110007	---
113	COLOCACION DE SEÑALAMIENTO VERTICAL CARRETERA TOLUCA-TAXCO	feb-17	oct-17	0.73	SEÑALAMIENTO VERTICAL	CONCLUIDAS 2013-2017	CARRETERAS FEDERALES	16092110007	---
114	COLOCACION DE SEÑALAMIENTO VERTICAL CARRETERA NAUCALPAN-TOLUCA	feb-17	oct-17	0.73	SEÑALAMIENTO VERTICAL	CONCLUIDAS 2013-2017	CARRETERAS FEDERALES	16092110007	---
115	COLOCACION DE SEÑALAMIENTO VERTICAL CARRETERA MÉXICO-CUAUTLA	feb-17	oct-17	0.41	SEÑALAMIENTO VERTICAL	CONCLUIDAS 2013-2017	CARRETERAS FEDERALES	16092110007	---
116	COLOCACION DE SEÑALAMIENTO VERTICAL CARRETERA VENTA DE CARPIO-TULANCINGO	feb-17	oct-17	0.37	SEÑALAMIENTO VERTICAL	CONCLUIDAS 2013-2017	CARRETERAS FEDERALES	16092110007	---
117	COLOCACION DE SEÑALAMIENTO VERTICAL CARRETERA MÉXICO-PUEBLA	feb-17	oct-17	0.25	SEÑALAMIENTO VERTICAL	CONCLUIDAS 2013-2017	CARRETERAS FEDERALES	16092110007	---
118	COLOCACION DE SEÑALAMIENTO VERTICAL CARRETERA TEXCOCO-ECATEPEC	feb-17	oct-17	0.22	SEÑALAMIENTO VERTICAL	CONCLUIDAS 2013-2017	CARRETERAS FEDERALES	16092110007	---
119	COLOCACION DE SEÑALAMIENTO VERTICAL CARRETERA MÉXICO-PACHUCA	feb-17	oct-17	0.18	SEÑALAMIENTO VERTICAL	CONCLUIDAS 2013-2017	CARRETERAS FEDERALES	16092110007	---
120	COLOCACION DE SEÑALAMIENTO VERTICAL CARRETERA LOS REYES-ZACATEPEC	feb-17	oct-17	0.16	SEÑALAMIENTO VERTICAL	CONCLUIDAS 2013-2017	CARRETERAS FEDERALES	16092110007	---

LISTADO DE OBRAS EN EL ESTADO DE MÉXICO

BALANCE DE OBRAS EN LA ENTIDAD ABRIL DE 2018

No.	Denominación	Fecha Inicio	Fecha Termino	Inversión Total	Longitud (KM)	Situación actual	Sector	Registro de Cartera	PNI Publicado
121	COLOCACION DE SEÑALAMIENTO VERTICAL CARRETERA MÉXICO-QUERETÁRO	feb-17	oct-17	0.07	SEÑALAMIENTO VERTICAL	CONCLUIDAS 2013-2017	CARRETERAS FEDERALES	16092110007	---
122	E.C. (CHIAUTLA - TEZOYUCA) - HACIENDA LA GRANDE DEL KM. 2+200 AL KM. 4+100	ago-17	nov-17	13.63	---	CONCLUIDAS 2013-2017	CARRETERAS FEDERALES	---	---
123	VISITACION - TENOPALCO, TRAMO DEL KM. 0+000 AL KM. 1+400	oct-17	nov-17	10.73	1.4	CONCLUIDAS 2013-2017	CARRETERAS FEDERALES	16092110001	---
124	EJIDOS DE TENOPALCO - LOMAS DE TENOPALCO (AV. MORELOS), TRAMO DEL KM. 0+000 AL KM. 1+700	oct-17	nov-17	10.68	1.7	CONCLUIDAS 2013-2017	CARRETERAS FEDERALES	16092110001	---
125	TENANGO - AMECAMECA, TRAMO: SAN JUAN COXTOCAN - SAN MATEO TEPOPULA, TRAMO DEL KM. 0+000 AL KM. 1+000	oct-17	nov-17	8.39	1	CONCLUIDAS 2013-2017	CARRETERAS FEDERALES	16092110001	---
126	CAMINO CALVARIO – QUICHIHUADA DEL KM. 0+000 AL KM. 2+000	oct-17	nov-17	6.98	2	CONCLUIDAS 2013-2017	CARRETERAS FEDERALES	16092110001	---
127	SAN JUAN DAXTHI – SANTA CRUZ DEL KM. 0+000 AL KM. 0+800	oct-17	nov-17	5.14	0.8	CONCLUIDAS 2013-2017	CARRETERAS FEDERALES	16092110001	---
128	LA GOLETA – VISTA HERMOSA DEL KM. 0+000 AL KM. 0+700	oct-17	nov-17	5.14	0.7	CONCLUIDAS 2013-2017	CARRETERAS FEDERALES	16092110001	---
129	AV. SAN JUAN TEPOPULA - SAN JUAN, TRAMO DEL KM. 0+000 AL KM. 0+400	oct-17	nov-17	4.79	0.4	CONCLUIDAS 2013-2017	CARRETERAS FEDERALES	16092110001	---
130	PARAJE LA PLAZA – BARRIO MONFÍ DEL KM. 0+000 AL KM. 1+200	oct-17	nov-17	4.50	1.2	CONCLUIDAS 2013-2017	CARRETERAS FEDERALES	16092110001	---
131	EL CAÑO - BO. PUENTE GRANDE DEL KM- 0+000 AL KM. 0+700	oct-17	nov-17	4.22	0.7	CONCLUIDAS 2013-2017	CARRETERAS FEDERALES	16092110001	---
132	RIO LERMA - BO. SALITRILLO DEL KM. 0+000 AL KM. 0+580	oct-17	nov-17	3.50	0.58	CONCLUIDAS 2013-2017	CARRETERAS FEDERALES	16092110001	---

LISTADO DE OBRAS EN EL ESTADO DE MÉXICO

BALANCE DE OBRAS EN LA ENTIDAD ABRIL DE 2018

No.	Denominación	Fecha Inicio	Fecha Termino	Inversión Total	Longitud (KM)	Situación actual	Sector	Registro de Cartera	PNI Publicado
133	CAMINO FERROCARRILES (DE AV. HUEHUETOCA - ZUMPANGO) A CANTERA DEL KM. 0+000 AL KM. 0+600	oct-17	nov-17	3.41	0.6	CONCLUIDAS 2013-2017	CARRETERAS FEDERALES	16092110001	---
134	TENANGO - AMECAMECA, TRAMO: (AV. REFORMA) SAN MATEO - AV. NACIONAL, TRAMO DEL KM. 0+000 AL KM. 0+650	oct-17	nov-17	3.19	0.65	CONCLUIDAS 2013-2017	CARRETERAS FEDERALES	16092110001	---
135	CAMINO MIRASOLES E.C. (HUEHUETOCA - ZUMPANGO) DEL KM. 0+000 AL KM. 0+500	oct-17	nov-17	3.01	0.5	CONCLUIDAS 2013-2017	CARRETERAS FEDERALES	16092110001	---
136	ACCESO A TLALTEPOXCO DEL KM. 0+000 AL KM. 0+500	oct-17	nov-17	2.84	0.5	CONCLUIDAS 2013-2017	CARRETERAS FEDERALES	16092110001	---
137	CAMINO PRINCIPAL DE CRUZ LARGA DEL KM. 0+000 AL KM. 0+400	oct-17	nov-17	2.61	0.4	CONCLUIDAS 2013-2017	CARRETERAS FEDERALES	16092110001	---
138	LA PALMA - BO. SANTA MARIA DEL KM. 0+000 AL KM. 0+450	oct-17	nov-17	2.56	0.45	CONCLUIDAS 2013-2017	CARRETERAS FEDERALES	16092110001	---
139	CAMINO PRINCIPAL A POTREROS DEL KM. 0+000 AL KM. 0+270	oct-17	nov-17	1.76	0.27	CONCLUIDAS 2013-2017	CARRETERAS FEDERALES	16092110001	---
140	CAMINO QUINTANA ROO BO. SAN BARTOLO DEL KM. 0+000 AL KM. 0+300	oct-17	nov-17	1.70	0.3	CONCLUIDAS 2013-2017	CARRETERAS FEDERALES	16092110001	---
141	ESPÍRITU SANTO - TABLA GRANDE DEL KM. 0+430 AL KM. 0+880	oct-17	nov-17	1.68	0.45	CONCLUIDAS 2013-2017	CARRETERAS FEDERALES	16092110001	---
142	CAMINO PRINCIPAL DE MORELOS DEL KM. 0+000 AL KM. 0+175	oct-17	nov-17	1.14	0.175	CONCLUIDAS 2013-2017	CARRETERAS FEDERALES	16092110001	---
143	CAMINO PRINCIPAL A TEJOCOTES DEL KM. 0+000 AL KM. 0+100	oct-17	nov-17	0.65	0.1	CONCLUIDAS 2013-2017	CARRETERAS FEDERALES	16092110001	---
144	CONSERVACIÓN RUTINARIA DE TRAMOS EN 80.65 KM, DEL KM. 22+000 AL 34+000, DEL KM. 34+000 AL 51+650 Y DEL KM. 0+000 AL 1+200 EN LA CARRETERA MÉXICO-TOLUCA	mar-17	nov-17	13.00	80.65	CONCLUIDAS 2013-2017	CARRETERAS FEDERALES	16092110007	---

LISTADO DE OBRAS EN EL ESTADO DE MÉXICO

BALANCE DE OBRAS EN LA ENTIDAD ABRIL DE 2018

No.	Denominación	Fecha Inicio	Fecha Termino	Inversión Total	Longitud (KM)	Situación actual	Sector	Registro de Cartera	PNI Publicado
145	CONSTRUCCION DE PUENTE PEATONALDE 25.0 M. Y 35.0 M. DE LONGITUD XOLOACHE UBICADO EN EL KM 0+200 DEL RAMAL NORTE DE TEXCOCO, EN LA CARRETERA LOS REYES-ZACATEPEC,	jun-17	nov-17	9.50	0.5	CONCLUIDAS 2013-2017	CARRETERAS FEDERALES	16092110003	---
146	CONSTRUCCION DE PUENTE PEATONAL "SAN BERNARDINO I", UBICADO EN EL KM 16+000 EN LA CARRETERA LOS REYES-ZACATEPEC, TRAMO: LOS REYES-LIM. MEX/TLAX	jun-17	nov-17	7.00	PUENTE	CONCLUIDAS 2013-2017	CARRETERAS FEDERALES	16092110003	---
147	CONSTRUCCION DE PUENTE PEATONAL TECAMACHALCO, UBICADO EN EL KM 1+600 EN LA CARRETERA LOS REYES ZACATEPEC, TRAMO LOS REYES-LIM. MEX/TLAX	jun-17	nov-17	7.00	PUENTE	CONCLUIDAS 2013-2017	CARRETERAS FEDERALES	16092110003	---
148	CONSERVACIÓN RUTINARIA DE TRAMOS CARRETERAS TOLUCA - CD. ALTAMIRANO, LIBRAMIENTO TEJUPILCO, RAMALES TEMASCALTEPEC, ACAMUCHITLAN Y BEJUCOS EN 161.65 KM	mar-17	nov-17	5.50	161.65	CONCLUIDAS 2013-2017	CARRETERAS FEDERALES	16092110007	---
149	CONSERVACION RUTINARIA DE TRAMOS EN 102.91 KM, DEL KM. 82+000 AL 128+100 Y DEL KM. 0+000 AL 13+300 EN LA CARRETERA TOLUCA - PALMILLAS	mar-17	nov-17	4.58	102.91	CONCLUIDAS 2013-2017	CARRETERAS FEDERALES	16092110007	---
150	CONSERVACION RUTINARIA NAUCALPAN - TOLUCA EN 99.5 KM	mar-17	nov-17	4.40	96	CONCLUIDAS 2013-2017	CARRETERAS FEDERALES	16092110007	---
151	CONSERVACION RUTINARIA DE TRAMOS EN 114.52 KM EN LA CARRETERA LOS REYES-ZACATEPEC	mar-17	nov-17	4.40	116.95	CONCLUIDAS 2013-2017	CARRETERAS FEDERALES	16092110007	---
152	CONSERVACION RUTINARIA DE TRAMOS EN 86.7 KM EN LA CARRETERA MEXICO-CUAUTLA	mar-17	nov-17	4.20	111.58	CONCLUIDAS 2013-2017	CARRETERAS FEDERALES	16092110007	---
153	CONSTRUCCION DE PUENTE PEATONAL "ZOLOTEPEC III" UBICADO EN EL KM 43+600 EN LA CARRETERA NAUCALPAN-TOLUCA, TRAMO CHAMAPA- TOLUCA	jun-17	nov-17	4.00	PUENTE	CONCLUIDAS 2013-2017	CARRETERAS FEDERALES	16092110003	---
154	CONSTRUCCION DE PUENTE PEATONAL "ATLAUTLA", UBICADO EN EL KM 35+250 EN LA CARRETERA MEXICO- CUAUTLA, TRAMO AMECAMECA- LIM. MEX/MOR	jun-17	nov-17	4.00	PUENTE	CONCLUIDAS 2013-2017	CARRETERAS FEDERALES	16092110003	---
155	CONSERVACION RUTINARIA CARRETERA TEXCOCO-ECATEPEC EN 95.9 KM	mar-17	nov-17	3.60	95.9	CONCLUIDAS 2013-2017	CARRETERAS FEDERALES	16092110007	---
156	CONSERVACIÓN RUTINARIA DE TRAMOS EN 96.0 KM, DEL KM. 8+000 AL 70+200 Y DEL KM. 0+000 AL 32+300 EN LA CARRETERA TOLUCA - MORELIA, RAMAL VALLE DE BRAVO	mar-17	nov-17	2.32	98.5	CONCLUIDAS 2013-2017	CARRETERAS FEDERALES	16092110007	---

LISTADO DE OBRAS EN EL ESTADO DE MÉXICO

BALANCE DE OBRAS EN LA ENTIDAD ABRIL DE 2018

No.	Denominación	Fecha Inicio	Fecha Termino	Inversión Total	Longitud (KM)	Situación actual	Sector	Registro de Cartera	PNI Publicado
157	CONSERVACION RUTINARIA CARRETERA MEXICO-PACHUCA EN 35 KM	mar-17	nov-17	2.10	35	CONCLUIDAS 2013-2017	CARRETERAS FEDERALES	16092110007	---
158	CONSERVACIÓN RUTINARIA DE TRAMOS EN 85.85 KM, DEL KM. 23+000 AL 44+800 Y DEL KM. 52+800 AL 98+500 EN LA CARRETERA TOLUCA-TAXCO	mar-17	nov-17	1.93	82.1	CONCLUIDAS 2013-2017	CARRETERAS FEDERALES	16092110007	---
159	CONSERVACION RUTINARIA DE TRAMOS EN 63.26 KM EN LA CARRETERA MEXICO-PUEBLA	mar-17	nov-17	1.20	30.95	CONCLUIDAS 2013-2017	CARRETERAS FEDERALES	16092110007	---
160	CONSERVACION RUTINARIA CARRETERA ENTRONQUE JOJOBAS TULA EN 11.8 KM	mar-17	nov-17	0.56	11.8	CONCLUIDAS 2013-2017	CARRETERAS FEDERALES	16092110007	---
161	MANTENIMIENTO DE 7 TABLEROS PREVENTIVO Y CORRECTIVO CARRETERA MÉXICO-TOLUCA	mar-17	nov-17	0.55	7 TABLEROS PREVENTIVOS	CONCLUIDAS 2013-2017	CARRETERAS FEDERALES	16092110007	---
162	MANTENIMIENTOS DE 5 TABLEROS PREVENTIVO Y CORRECTIVO CARRETERA TEXCOCO-ECATEPEC	mar-17	nov-17	0.55	5 TABLEROS PREVENTIVOS	CONCLUIDAS 2013-2017	CARRETERAS FEDERALES	16092110007	---
163	MANTENIMIENTOS DE 5 TABLEROS PREVENTIVO Y CORRECTIVO CARRETERA LOS REYES-ZACATEPEC	mar-17	nov-17	0.55	5 TABLEROS PREVENTIVOS	CONCLUIDAS 2013-2017	CARRETERAS FEDERALES	16092110007	---
164	E.C. (CHAPA DE MOTA - VILLA DEL CARBÓN) - SAN FRANCISCO DE LAS TABLAS DEL KM. 0+000 AL KM. 0+800	sep-17	dic-17	5.75	SEÑALAMIENTOS	CONCLUIDAS 2013-2017	CARRETERAS FEDERALES	09096350016	---
165	SAN CRISTÓBAL DE LOS BAÑOS -CONCEPCIÓN DE LOS BAÑOS DEL KM. 0+850 AL KM. 1+200 Y DEL KM. 1+400 AL KM. 2+050	oct-17	dic-17	9.73	1.1	CONCLUIDAS 2013-2017	CARRETERAS FEDERALES	16092110001	---
166	TIANGUIS DOMINICAL DEL KM. 0+000 AL KM. 0+540	oct-17	dic-17	4.01	0.54	CONCLUIDAS 2013-2017	CARRETERAS FEDERALES	16092110001	---
167	HONORATO SERRANO DEL KM. 0+000 AL KM. 0+150	oct-17	dic-17	1.50	0.2	CONCLUIDAS 2013-2017	CARRETERAS FEDERALES	16092110001	---
168	CONSERVACIÓN RUTINARIA DE TRAMOS CARRETERA VENTA DE CARPIO-TULANCINGO EN 94.1 KM	mar-17	dic-17	4.73	94.1	CONCLUIDAS 2013-2017	CARRETERAS FEDERALES	16092110007	---

LISTADO DE OBRAS EN EL ESTADO DE MÉXICO

BALANCE DE OBRAS EN LA ENTIDAD ABRIL DE 2018

No.	Denominación	Fecha Inicio	Fecha Termino	Inversión Total	Longitud (KM)	Situación actual	Sector	Registro de Cartera	PNI Publicado
169	TIANGUIS DOMINICAL DEL KM. 0+540 AL KM. 0+980	nov-17	dic-17	4.00	0.44	CONCLUIDAS 2013-2017	CARRETERAS FEDERALES	16092110001	---
170	TRABAJOS DE CONSERVACIÓN RUTINARIA DE PUENTES DURANTE 2017, EN LAS ZONAS DE TOLUCA Y TEXCOCO, CON UNA META DE 419 PUENTES, EN EL ESTADO DE MÉXICO CARRETERA MÉXICO-QUERETARO	abr-17	dic-17	0.88	PUENTES	CONCLUIDAS 2013-2017	CARRETERAS FEDERALES	16092110001	---
171	TRABAJOS DE CONSERVACIÓN RUTINARIA DE PUENTES DURANTE 2017, CARRETERA TEXCOCO-ECATEPEC	abr-17	dic-17	0.82	PUENTES	CONCLUIDAS 2013-2017	CARRETERAS FEDERALES	16092110001	---
172	TRABAJOS DE CONSERVACIÓN RUTINARIA DE PUENTES DURANTE 2017, EN LAS ZONAS DE TOLUCA Y TEXCOCO, CON UNA META DE 419 PUENTES, EN EL ESTADO DE MÉXICO CARRETERA MÉXICO-ZACATEPEC	abr-17	dic-17	0.77	PUENTES	CONCLUIDAS 2013-2017	CARRETERAS FEDERALES	16092110001	---
173	TRABAJOS DE CONSERVACIÓN RUTINARIA DE PUENTES DURANTE 2017, EN LAS ZONAS DE TOLUCA Y TEXCOCO, CON UNA META DE 419 PUENTES, EN EL ESTADO DE MÉXICO CARRETERA VENTA DE CARPIO-TULANCINGO	abr-17	dic-17	0.63	PUENTES	CONCLUIDAS 2013-2017	CARRETERAS FEDERALES	16092110001	---
174	TRABAJOS DE CONSERVACIÓN RUTINARIA DE PUENTES DURANTE 2017, EN LAS ZONAS DE TOLUCA Y TEXCOCO, CON UNA META DE 419 PUENTES, EN EL ESTADO DE MÉXICO CARRETERA MÉXICO-TOLUCA	abr-17	dic-17	0.51	PUENTES	CONCLUIDAS 2013-2017	CARRETERAS FEDERALES	16092110001	---
175	TRABAJOS DE CONSERVACIÓN RUTINARIA DE PUENTES DURANTE 2017, CARRETERA TEXCOCO-ECATEPEC	abr-17	dic-17	0.43	PUENTES	CONCLUIDAS 2013-2017	CARRETERAS FEDERALES	16092110001	---
176	TRABAJOS DE CONSERVACIÓN RUTINARIA DE PUENTES DURANTE 2017, EN LAS ZONAS DE TOLUCA Y TEXCOCO, CON UNA META DE 419 PUENTES, EN EL ESTADO DE MÉXICO CARRETERA NAUCALPAN-TOLUCA	abr-17	dic-17	0.36	PUENTES	CONCLUIDAS 2013-2017	CARRETERAS FEDERALES	16092110001	---
177	TRABAJOS DE CONSERVACIÓN RUTINARIA DE PUENTES DURANTE 2017, CARRETERA TOLUCA-CD. ALTAMIRANO	abr-17	dic-17	0.26	PUENTES	CONCLUIDAS 2013-2017	CARRETERAS FEDERALES	16092110001	---
178	TRABAJOS DE CONSERVACIÓN RUTINARIA DE PUENTES DURANTE 2017, EN LAS ZONAS DE TOLUCA Y TEXCOCO, CON UNA META DE 419 PUENTES, EN EL ESTADO DE MÉXICO CARRETERA MÉXICO-PACHUCA	abr-17	dic-17	0.20	PUENTES	CONCLUIDAS 2013-2017	CARRETERAS FEDERALES	16092110001	---
179	TRABAJOS DE CONSERVACIÓN RUTINARIA DE PUENTES DURANTE 2017, EN LAS ZONAS DE TOLUCA Y TEXCOCO, CON UNA META DE 419 PUENTES, EN EL ESTADO DE MÉXICO CARRETERA TOLUCA-MORELIA	abr-17	dic-17	0.20	PUENTES	CONCLUIDAS 2013-2017	CARRETERAS FEDERALES	16092110001	---
180	TRABAJOS DE CONSERVACIÓN RUTINARIA DE PUENTES DURANTE 2017, EN LAS ZONAS DE TOLUCA Y TEXCOCO, CON UNA META DE 419 PUENTES, EN EL ESTADO DE MÉXICO CARRETERA TOLUCA-TAXCO	abr-17	dic-17	0.09	PUENTES	CONCLUIDAS 2013-2017	CARRETERAS FEDERALES	16092110001	---

LISTADO DE OBRAS EN EL ESTADO DE MÉXICO

BALANCE DE OBRAS EN LA ENTIDAD ABRIL DE 2018

No.	Denominación	Fecha Inicio	Fecha Termino	Inversión Total	Longitud (KM)	Situación actual	Sector	Registro de Cartera	PNI Publicado
181	TRABAJOS DE CONSERVACIÓN RUTINARIA DE PUENTES DURANTE 2017, EN LAS ZONAS DE TOLUCA Y TEXCOCO, CON UNA META DE 419 PUENTES, EN EL ESTADO DE MÉXICO CARRETERA JOROBAS-TULA	abr-17	dic-17	0.05	PUENTES	CONCLUIDAS 2013-2017	CARRETERAS FEDERALES	16092110001	---
182	TONANITLA - E.C. (CIRCUITO EXTERIOR MEXIQUENSE) DEL KM. 0+000 AL KM. 1+500	dic-17	dic-17	9.98	1.5	CONCLUIDAS 2013-2017	CARRETERAS FEDERALES	16092110001	---
183	LA JARDONA - EMILIANO ZAPATA DEL KM. 0+000 AL KM. 1+800	dic-17	dic-17	7.69	1.8	CONCLUIDAS 2013-2017	CARRETERAS FEDERALES	16092110001	---
184	E.C. (TOLUCA - NAUCALPAN) - EMILIANO ZAPATA DEL KM. 0+000 AL KM. 1+530	dic-17	dic-17	6.65	1.53	CONCLUIDAS 2013-2017	CARRETERAS FEDERALES	16092110001	---
185	E.C. (TOLUCA - NAUCALPAN) - RANCHERIA DE DOLORES DEL KM. 0+000 AL KM. 1+300	dic-17	dic-17	5.65	1.3	CONCLUIDAS 2013-2017	CARRETERAS FEDERALES	16092110001	---
186	CONSERVACIÓN PERIODICA CARRETERA TEXCOCO-ECATEPEC KM. 23.0 AL KM. 31.0	mar-18	may-18	21.00	---	PROCESO 2018	CARRETERAS FEDERALES	17092110007	---
187	CONSERVACIÓN PERIODICA CARRETERA TOLUCA-MORELIA KM. 53+000 AL KM. 70+200, CON UNA META DE 11.70 KM.	mar-18	may-18	19.25	---	PROCESO 2018	CARRETERAS FEDERALES	17092110007	---
188	CONSERVACIÓN PERIODICA CARRETERA TEXCOCO-ECATEPEC KM. 40.0 AL KM. 44.3	mar-18	may-18	16.52	---	PROCESO 2018	CARRETERAS FEDERALES	17092110007	---
189	CONSERVACIÓN PERIODICA CARRETERA TOLUCA-PALMILLAS DEL KM. 69.2 AL KM. 73.0	mar-18	may-18	15.41	---	PROCESO 2018	CARRETERAS FEDERALES	17092110007	---
190	CONSERVACIÓN PERIODICA CARRETERA TOLUCA-PALMILLAS KM. 94+000 AL KM. 104+400, CON UNA META DE 5.9 KM.	mar-18	may-18	14.85	---	PROCESO 2018	CARRETERAS FEDERALES	17092110007	---
191	CONSERVACIÓN PERIODICA CARRETERA MÉXICO-PACHUCA KM. 37+000 AL KM. 43+000, (CPO. A) CON UNA META DE 6.0 KM.	mar-18	may-18	13.45	---	PROCESO 2018	CARRETERAS FEDERALES	17092110007	---
192	CONSERVACIÓN PERIODICA CARRETERA MÉXICO-PACHUCA KM. 39.0 AL 43.0 CUERPO B	mar-18	may-18	13.45	---	PROCESO 2018	CARRETERAS FEDERALES	17092110007	---

LISTADO DE OBRAS EN EL ESTADO DE MÉXICO

BALANCE DE OBRAS EN LA ENTIDAD ABRIL DE 2018

No.	Denominación	Fecha Inicio	Fecha Termino	Inversión Total	Longitud (KM)	Situación actual	Sector	Registro de Cartera	PNI Publicado
193	CONSERVACIÓN PERIÓDICA CARRETERA MÉXICO-TOLUCA KM. 37.0 AL KM. 41.0	mar-18	may-18	13.19	---	PROCESO 2018	CARRETERAS FEDERALES	17092110007	---
194	CONSERVACIÓN PERIODICA CARRETERA VENTA DE CARPIO-TULANCINGO KM. 24.0 AL KM. 30.0	mar-18	may-18	12.50	---	PROCESO 2018	CARRETERAS FEDERALES	17092110007	---
195	BACHEO EN TODA LA RED FEDERAL LIBRE DE PEAJE	mar-18	nov-18	10.00	---	PROCESO 2018	CARRETERAS FEDERALES	17092110001	---
196	CONSERVACIÓN RUTINARIA DE TRAMOS CARRETERA MÉXICO-TOLUCA	feb-18	nov-18	9.00	---	PROCESO 2018	CARRETERAS FEDERALES	17092110004	---
197	CONSERVACIÓN PERIÓDICA CARRETERA MÉXICO-TOLUCA KM. 35+000 AL KM. 40+000, CON UNA META DE 5.0 KM.	mar-18	nov-18	7.85	---	PROCESO 2018	CARRETERAS FEDERALES	17092110007	---
198	CONSERVACIÓN RUTINARIA CARRETERAS TOLUCA - CD. ALTAMIRANO	feb-18	nov-18	4.80	---	PROCESO 2018	CARRETERAS FEDERALES	17092110004	---
199	CONSERVACIÓN RUTINARIA DE TRAMOS CARRETERA MEXICO-CUAUTLA	feb-18	nov-18	4.00	---	PROCESO 2018	CARRETERAS FEDERALES	17092110004	---
200	CONSERVACION RUTINARIA NAUCALPAN - TOLUCA	feb-18	nov-18	3.70	---	PROCESO 2018	CARRETERAS FEDERALES	17092110004	---
201	CONSERVACION RUTINARIA TOLUCA - PALMILLAS	feb-18	nov-18	3.60	---	PROCESO 2018	CARRETERAS FEDERALES	17092110004	---
202	CONSERVACIÓN RUTINARIA TOLUCA - MORELIA, RAMAL VALLE DE BRAVO	feb-18	nov-18	3.15	---	PROCESO 2018	CARRETERAS FEDERALES	17092110004	---
203	CONSERVACIÓN RUTINARIA TOLUCA-TAXCO	feb-18	nov-18	3.00	---	PROCESO 2018	CARRETERAS FEDERALES	17092110004	---
204	SEÑALAMIENTO HORIZONTAL CARRETERA TOLUCA-MORELIA 1RA. ETAPA	mar-18	nov-18	2.67	---	PROCESO 2018	CARRETERAS FEDERALES	17092110004	---

LISTADO DE OBRAS EN EL ESTADO DE MÉXICO

BALANCE DE OBRAS EN LA ENTIDAD ABRIL DE 2018

No.	Denominación	Fecha Inicio	Fecha Termino	Inversión Total	Longitud (KM)	Situación actual	Sector	Registro de Cartera	PNI Publicado
205	SEÑALAMIENTO HORIZONTAL CARRETERA MEXICO-TOLUCA 1RA. ETAPA	mar-18	nov-18	2.66	SEÑALAMIENTOS	PROCESO 2018	CARRETERAS FEDERALES	17092110004	---
206	SEÑALAMIENTO HORIZONTAL CARRETERA TOLUCA-CD. ALTAMIRANO 1RA. ETAPA	mar-18	nov-18	2.66	---	PROCESO 2018	CARRETERAS FEDERALES	17092110004	---
207	SEÑALAMIENTO HORIZONTAL CARRETERA TOLUCA-TAXCO 1RA. ETAPA	mar-18	nov-18	2.66	---	PROCESO 2018	CARRETERAS FEDERALES	17092110004	---
208	SEÑALAMIENTO HORIZONTAL CARRETERA MEXICO-TOLUCA 1RA. ETAPA	mar-18	nov-18	2.66	---	PROCESO 2018	CARRETERAS FEDERALES	17092110004	---
209	CONSERVACION RUTINARIA TEXCOCO-ECATEPEC	feb-18	nov-18	2.20	---	PROCESO 2018	CARRETERAS FEDERALES	17092110004	---
210	CONSERVACION RUTINARIA LOS REYES-ZACATEPEC	feb-18	nov-18	2.00	---	PROCESO 2018	CARRETERAS FEDERALES	17092110004	---
211	CONSERVACION RUTINARIA MEXICO-PUEBLA	feb-18	nov-18	2.00	---	PROCESO 2018	CARRETERAS FEDERALES	17092110004	---
212	CONSERVACION RUTINARIA ENTRONQUE JOROBAS TULA	feb-18	nov-18	2.00	---	PROCESO 2018	CARRETERAS FEDERALES	17092110004	---
213	CONSERVACIÓN RUTINARIA VENTA DE CARPIO TULANCINGO	feb-18	nov-18	1.80	---	PROCESO 2018	CARRETERAS FEDERALES	17092110004	---
214	CONSERVACIÓN RUTINARIA DE TRAMOS CARRETERA MEXICO-PACHUCA	feb-18	nov-18	1.70	---	PROCESO 2018	CARRETERAS FEDERALES	17092110004	---
215	CONSERVACIÓN RUTINARIA DE PUENTES , CARRETERA MÉXICO-QUERETARO	feb-18	nov-18	1.05	---	PROCESO 2018	CARRETERAS FEDERALES	17092110005	---
216	SEÑALAMIENTO HORIZONTAL CARRETERA TOLUCA-PALMILLAS 2DA. ETAPA	mar-18	nov-18	0.97	SEÑALAMIENTOS	PROCESO 2018	CARRETERAS FEDERALES	17092110004	---

LISTADO DE OBRAS EN EL ESTADO DE MÉXICO

BALANCE DE OBRAS EN LA ENTIDAD ABRIL DE 2018

No.	Denominación	Fecha Inicio	Fecha Termino	Inversión Total	Longitud (KM)	Situación actual	Sector	Registro de Cartera	PNI Publicado
217	SEÑALAMIENTO HORIZONTAL CARRETERA NAUCALPAN-TOLUCA 2DA. ETAPA	mar-18	nov-18	0.97	SEÑALAMIENTOS	PROCESO 2018	CARRETERAS FEDERALES	17092110004	---
218	SEÑALAMIENTO HORIZONTAL CARRETERA LOS REYES-ZACATEPEC 2DA. ETAPA	mar-18	nov-18	0.97	SEÑALAMIENTOS	PROCESO 2018	CARRETERAS FEDERALES	17092110004	---
219	SEÑALAMIENTO HORIZONTAL CARRETERA VENTA DE CARPIO-TULANCINGO 2DA. ETAPA	mar-18	nov-18	0.97	SEÑALAMIENTOS	PROCESO 2018	CARRETERAS FEDERALES	17092110004	---
220	SEÑALAMIENTO HORIZONTAL CARRETERA MÉXICO-PUEBLA 2DA. ETAPA	mar-18	nov-18	0.97	SEÑALAMIENTOS	PROCESO 2018	CARRETERAS FEDERALES	17092110004	---
221	SEÑALAMIENTO HORIZONTAL CARRETERA MÉXICO-CUAUTLA 2DA. ETAPA	mar-18	nov-18	0.97	SEÑALAMIENTOS	PROCESO 2018	CARRETERAS FEDERALES	17092110004	---
222	SEÑALAMIENTO HORIZONTAL CARRETERA LIBRAMIENTO ACAMBAY 2DA. ETAPA	mar-18	nov-18	0.97	---	PROCESO 2018	CARRETERAS FEDERALES	17092110004	---
223	SEÑALAMIENTO HORIZONTAL CARRETERA RAMAL NORTE DE TEXCOCO 2DA. ETAPA	mar-18	nov-18	0.97	---	PROCESO 2018	CARRETERAS FEDERALES	17092110004	---
224	SEÑALAMIENTO HORIZONTAL CARRETERA TEXCOCO-ECATEPEC 2DA. ETAPA	mar-18	nov-18	0.97	---	PROCESO 2018	CARRETERAS FEDERALES	17092110004	---
225	CONSERVACIÓN RUTINARIA DE PUENTES, CARRETERA MÉXICO-CUAUTLA	feb-18	nov-18	0.96	---	PROCESO 2018	CARRETERAS FEDERALES	17092110005	---
226	SEÑALAMIENTO HORIZONTAL CARRETERA MEXICO-PACHUCA 2DA. ETAPA	mar-18	nov-18	0.96	---	PROCESO 2018	CARRETERAS FEDERALES	17092110004	---
227	SEÑALAMIENTO HORIZONTAL CARRETERA RAMAL TLAMACAS 2DA. ETAPA	mar-18	nov-18	0.96	---	PROCESO 2018	CARRETERAS FEDERALES	17092110004	---
228	CONSERVACIÓN RUTINARIA DE PUENTES , CARRETERA MEXICO-ZACATEPEC	feb-18	nov-18	0.93	---	PROCESO 2018	CARRETERAS FEDERALES	---	---

LISTADO DE OBRAS EN EL ESTADO DE MÉXICO

BALANCE DE OBRAS EN LA ENTIDAD ABRIL DE 2018

No.	Denominación	Fecha Inicio	Fecha Termino	Inversión Total	Longitud (KM)	Situación actual	Sector	Registro de Cartera	PNI Publicado
229	CONSERVACIÓN RUTINARIA DE PUENTES , CARRETERA MEXICO-TOLUCA	mar-18	nov-18	0.90	SEÑALAMIENTOS	PROCESO 2018	CARRETERAS FEDERALES	---	---
230	MANTENIMIENTO DE TABLEROS PREVENTIVO Y CORRECTIVO CARRETERA MÉXICO-TOLUCA	feb-18	nov-18	0.80	---	PROCESO 2018	CARRETERAS FEDERALES	17092110004	---
231	MANTENIMIENTO DE TABLEROS PREVENTIVO Y CORRECTIVO CARRETERA TOLUCA-PALMILLAS	feb-18	nov-18	0.80	---	PROCESO 2018	CARRETERAS FEDERALES	17092110004	---
232	MANTENIMIENTO DE TABLEROS PREVENTIVO Y CORRECTIVO CARRETERA TEXCOCO-ECATEPEC	feb-18	nov-18	0.80	---	PROCESO 2018	CARRETERAS FEDERALES	17092110004	---
233	CONSERVACIÓN RUTINARIA DE PUENTES , CARRETERA VENTA DE CARPIO-TULANCINGO	feb-18	nov-18	0.75	---	PROCESO 2018	CARRETERAS FEDERALES	---	---
234	CONSERVACIÓN RUTINARIA DE PUENTES , CARRETERA TEXCOCO-ECATEPEC	feb-18	nov-18	0.60	---	PROCESO 2018	CARRETERAS FEDERALES	---	---
235	CONSERVACIÓN RUTINARIA DE PUENTES , CARRETERA MEXICO-PACHUCA	feb-18	nov-18	0.60	---	PROCESO 2018	CARRETERAS FEDERALES	---	---
236	CONSERVACIÓN RUTINARIA DE PUENTES , CARRETERA NAUCALPAN-TOLUCA	feb-18	nov-18	0.45	---	PROCESO 2018	CARRETERAS FEDERALES	17092110005	---
237	COLOCACION DE SEÑALAMIENTO VERTICAL CARRETERA MÉXICO-TOLUCA	mar-18	nov-18	0.42	SEÑALAMIENTOS	PROCESO 2018	CARRETERAS FEDERALES	17092110004	---
238	COLOCACION DE SEÑALAMIENTO VERTICAL CARRETERA TOLUCA-MORELIA	mar-18	nov-18	0.42	---	PROCESO 2018	CARRETERAS FEDERALES	17092110004	---
239	COLOCACION DE SEÑALAMIENTO VERTICAL CARRETERA TOLUCA-PALMILLAS	mar-18	nov-18	0.42	---	PROCESO 2018	CARRETERAS FEDERALES	17092110004	---
240	COLOCACION DE SEÑALAMIENTO VERTICAL CARRETERA NAUCALPAN-TOLUCA	mar-18	nov-18	0.42	---	PROCESO 2018	CARRETERAS FEDERALES	17092110004	---

LISTADO DE OBRAS EN EL ESTADO DE MÉXICO

BALANCE DE OBRAS EN LA ENTIDAD ABRIL DE 2018

No.	Denominación	Fecha Inicio	Fecha Termino	Inversión Total	Longitud (KM)	Situación actual	Sector	Registro de Cartera	PNI Publicado
241	SEÑALAMIENTO VERTICAL CARRETERA LIBRAMIENTO ACAMBAY	mar-18	nov-18	0.42	---	PROCESO 2018	CARRETERAS FEDERALES	17092110004	---
242	CONSERVACIÓN RUTINARIA DE PUENTES , CARRETERA TOLUCA-TAXCO	feb-18	nov-18	0.27	---	PROCESO 2018	CARRETERAS FEDERALES	17092110005	---
243	CONSERVACIÓN RUTINARIA DE PUENTES , CARRETERA TOLUCA-MORELIA	feb-18	nov-18	0.24	---	PROCESO 2018	CARRETERAS FEDERALES	17092110005	---
244	VIADUCTO CONEXION INTERLOMAS - NUEVA AUTOPISTA NAUCALPAN TOLUCA	oct-12	dic-18	1,791.37	0.8	PROCESO 2018	CARRETERAS FEDERALES	12096350033	PE
245	MODERNIZACIÓN DE LA CARRETERA VILLA VICTORIA, SAN JOSE DEL RINCON - EL ORO.	jul-15	dic-18	786.34	41.74	PROCESO 2018	CARRETERAS FEDERALES	14096350032	PNI353
246	AVENIDA NOPALTEPEC VIADUCTO PONIENTE BICENTENARIO	abr-13	dic-18	356.68	5.8	PROCESO 2018	CARRETERAS FEDERALES	10096350045	---
247	MODERNIZAR LA CARRETERA IXTLAHUACA - JILOTEPEC	feb-14	dic-19	837.21	---	PROCESO 2019-2027	CARRETERAS FEDERALES	13096410031	---
248	CG-175 MODERNIZAR LA CARRETERA IXTLAHUACA - JILOTEPEC. PRIMERA ETAPA	feb-14	dic-19	535.30	63.34	PROCESO 2019-2027	CARRETERAS FEDERALES	13096410031	PNI461
249	RECONSTRUCCIÓN DE PUENTES "LA MAGDALENA", KM. 23+800,CARRETERA TEXCOCO-ECATEPEC	may-18	jun-18	10.10	---	PROYECTADAS 2018	CARRETERAS FEDERALES	16092110003	---
250	ATENCIÓN A FALLA GEOLÓGICA CARRETERA TOLUCA-PALLMILLAS KM. 86.7	abr-18	ago-18	87.06	---	PROYECTADAS 2018	CARRETERAS FEDERALES	17092110007	---
251	RECONSTRUCCIÓN DE TRAMOS, DEL KM. 19+000 AL KM. 25+500, CON UNA META DE 6.5 KM. CARRETERA MEXICO-CUAUTLA	may-18	ago-18	43.67	---	PROYECTADAS 2018	CARRETERAS FEDERALES	17092110006	---
252	RECONSTRUCCION DE TRAMOS KM. 28+800 CARRETERA TEXCOCO-ECATEPEC	may-18	ago-18	6.80	---	PROYECTADAS 2018	CARRETERAS FEDERALES	17092110006	---

LISTADO DE OBRAS EN EL ESTADO DE MÉXICO

BALANCE DE OBRAS EN LA ENTIDAD ABRIL DE 2018

No.	Denominación	Fecha Inicio	Fecha Termino	Inversión Total	Longitud (KM)	Situación actual	Sector	Registro de Cartera	PNI Publicado
253	(CG-207) REHABILITACIÓN DE AVENIDAS PRIMARIAS EN LOS MUNICIPIOS DEL ORIENTE	may-13	dic-13	436.70	83.06	INAUGURADAS 2013-2017	CAMINOS RURALES Y ALIMENTADORES	5350012 0909635	PNI276
254	E.C. 42.0 AUTOPISTA TOLUCA - ATLACOMULCO - LOS REYES, TRAMO: DEL KM. 3+500 AL KM. 4+400	mar-14	may-14	8.41	0.9	INAUGURADAS 2013-2017	CAMINOS RURALES Y ALIMENTADORES	13096350023	---
255	LA ESPERANZA - LOS ARANA DEL KM. 0+000 AL KM. 1+200	mar-16	may-16	5.28	1.2	INAUGURADAS 2013-2017	CAMINOS RURALES Y ALIMENTADORES	15092100001	---
256	E.C. (SALAZAR-CAÑADA DE ALFEREZ) - PIEDRA GRANDE, TRAMO DEL KM 0+000 AL KM 0+792	mar-17	abr-17	7.18	0.79	INAUGURADAS 2013-2017	CAMINOS RURALES Y ALIMENTADORES	16092100004	---
257	SAN NICOLAS COATEPEC- XALATLACO DEL KM. 0+000 AL KM. 1+000	mar-17	may-17	3.48	1	INAUGURADAS 2013-2017	CAMINOS RURALES Y ALIMENTADORES	16092100004	---
258	E.C. (ATLACOMULCO - EL ORO) LA SOLEDAD - VENTA DEL AIRE DEL KM. 1+300 AL KM. 1+800	mar-17	may-17	4.34	0.5	INAUGURADAS 2013-2017	CAMINOS RURALES Y ALIMENTADORES	16092100004	---
259	SAN JUAN TEACALCO-SAN CRISTÓBAL COLHOACÁN DEL KM. 16+800 AL KM. 18+900	mar-17	jun-17	7.43	2.1	INAUGURADAS 2013-2017	CAMINOS RURALES Y ALIMENTADORES	16092100004	---
260	SAN JOSÉ DEGUEDO - SANTA CRUZ, DEL KM. 0+000 AL KM. 1+200	may-17	jun-17	6.24	1.2	INAUGURADAS 2013-2017	CAMINOS RURALES Y ALIMENTADORES	16092100004	---
261	SANTA MARÍA NATIVITAS-SAN LORENZO CUAUHTENCO, DEL KM. 1+000 AL KM. 2+000	may-17	jul-17	3.49	1	INAUGURADAS 2013-2017	CAMINOS RURALES Y ALIMENTADORES	16092100004	---
262	BARRIO DE GUADALUPE - SAN LUCAS TUNCO, DEL KM. 0+376 AL KM. 1+436	may-17	sep-17	2.20	1.06	INAUGURADAS 2013-2017	CAMINOS RURALES Y ALIMENTADORES	16092100004	---
263	E.C. (ATLACOMULCO - EL ORO) - SANTA MARIA CITENDEJE DEL KM. 1+550 AL KM. 2+300	mar-17	jun-17	6.15	0.75	INAUGURADAS 2018	CAMINOS RURALES Y ALIMENTADORES	16092100004	---
264	CONCEPCION DE LOS BAÑOS JALPA DE LOS BAÑOS SAN FRANCISCO DEL RIO, DEL KM. 3+500 AL KM. 5+000	may-13	jul-13	5.56	1.5	CONCLUIDAS 2013-2017	CAMINOS RURALES Y ALIMENTADORES	11096350007	---

LISTADO DE OBRAS EN EL ESTADO DE MÉXICO

BALANCE DE OBRAS EN LA ENTIDAD ABRIL DE 2018

No.	Denominación	Fecha Inicio	Fecha Termino	Inversión Total	Longitud (KM)	Situación actual	Sector	Registro de Cartera	PNI Publicado
265	SAN FRANCISCO DE LA LOMA - SAN JERONIMO DE LOS DOLORES - SANTA CRUZ DEL RINCON, DEL KM. 0+000 AL KM. 4+140	may-13	jul-13	11.94	10	CONCLUIDAS 2013-2017	CAMINOS RURALES Y ALIMENTADORES	12096350029	---
266	TENANCINGO - SAN ANTONIO AGUA BENDITA DEL KM. 7+700 AL KM. 8+630 Y CORTE Y AFINAMIENTO DE TALUDES DEL 0+000 al 7+700	may-13	jul-13	6.22	0.93	CONCLUIDAS 2013-2017	CAMINOS RURALES Y ALIMENTADORES	09096350022	---
267	E.C. (TENANCINGO - TENERIA) - TEPOXTEPEC, DEL KM. 0+500 AL KM. 1+560	may-13	jul-13	4.68	1.06	CONCLUIDAS 2013-2017	CAMINOS RURALES Y ALIMENTADORES	12096350037	---
268	AV. JOSE MARIA MORELOS Y PAVON	may-13	ago-13	6.18	---	CONCLUIDAS 2013-2017	CAMINOS RURALES Y ALIMENTADORES	12092100003	---
269	LIBRAMIENTO - SANTA ANA MATLAVAT, DEL KM. 0+000 AL KM. 2+600	may-13	ago-13	5.59	---	CONCLUIDAS 2013-2017	CAMINOS RURALES Y ALIMENTADORES	12092100003	---
270	SAN ISIDRO TR. AV PIRULES - CALLE ESCALERILLAS, DEL KM. 2+200 AL KM. 2+700	may-13	ago-13	3.81	0.5	CONCLUIDAS 2013-2017	CAMINOS RURALES Y ALIMENTADORES	12096350024	---
271	BAÑE - JURICA, DEL KM. 1+500 AL KM. 5+500	may-13	ago-13	12.64	7.45	CONCLUIDAS 2013-2017	CAMINOS RURALES Y ALIMENTADORES	---	---
272	MOTOR- PILARES - EL AZAFRAN, DEL KM. 4+000 AL KM. 8+500	may-13	sep-13	11.19	---	CONCLUIDAS 2013-2017	CAMINOS RURALES Y ALIMENTADORES	12092100003	---
273	JIQUIPILCO EL VIEJO, DEL KM. 2+500 AL KM. 4+160	may-13	sep-13	8.56	1.66	CONCLUIDAS 2013-2017	CAMINOS RURALES Y ALIMENTADORES	10096350029	---
274	REENCARPETADO DE AVENIDAS PRIMARIAS EN EL MUNICIPIO DE TOLUCA 8.06 KMS	may-13	sep-13	23.68	8.06	CONCLUIDAS 2013-2017	CAMINOS RURALES Y ALIMENTADORES	12092100003	---
275	CAMINO DE ENLACE (OLIMPICA - JUAREZ), DEL KM. 2+300 AL KM. 3+900	jun-13	sep-13	8.08	1.6	CONCLUIDAS 2013-2017	CAMINOS RURALES Y ALIMENTADORES	11096350035	---
276	SAN JOSÉ EL TUNAL - EL SALTO, TRAMO DEL KM. 0+560 AL KM. 4+300	jul-13	sep-13	11.85	3.74	CONCLUIDAS 2013-2017	CAMINOS RURALES Y ALIMENTADORES	12096350022	---

LISTADO DE OBRAS EN EL ESTADO DE MÉXICO

BALANCE DE OBRAS EN LA ENTIDAD ABRIL DE 2018

No.	Denominación	Fecha Inicio	Fecha Termino	Inversión Total	Longitud (KM)	Situación actual	Sector	Registro de Cartera	PNI Publicado
277	LA ERMITA - SANTA MARIA APAXCO, DEL KM. 0+000 AL KM. 3+550	may-13	sep-13	9.73	3.55	CONCLUIDAS 2013-2017	CAMINOS RURALES Y ALIMENTADORES	12096350048	---
278	CONSTRUCCION DE 5 PUENTES PEATONALES A BASE DE ESTRUCTURA METALICA	may-13	sep-13	34.42	PUENTES	CONCLUIDAS 2013-2017	CAMINOS RURALES Y ALIMENTADORES	12092110018	---
279	E.C. NO. 13 SAN JOSE SOLIS - JUANDO, DEL KM. 3+300 AL KM. 10+600	may-13	oct-13	16.73	0.75	CONCLUIDAS 2013-2017	CAMINOS RURALES Y ALIMENTADORES	12092100003	---
280	REHABILITACIÓN AV. JUAREZ A ENTRONQUE AV. INDUSTRIAL, COL. CENTRO Y COL. LA ESTACIÓN A ENTRONQUE SANTA MARIA APAXCO, DEL KM. 0+000 AL KM. 0+520, KM. 0+000 AL KM. 0+200 Y DEL KM. 0+800 AL KM. 1+785	jul-13	oct-13	8.55	---	CONCLUIDAS 2013-2017	CAMINOS RURALES Y ALIMENTADORES	12092100003	---
281	E.C. (ECATEPEC - HUEHUETOCA) - PRADOS SAN FRANCISCO, DEL KM. 0+000 AL KM. 1+850	jul-13	oct-13	6.70	1.85	CONCLUIDAS 2013-2017	CAMINOS RURALES Y ALIMENTADORES	12096350060	---
282	NOPALTEPEC SAN MIGUEL ATEPOXCO, DEL KM. 1+300 AL KM. 1+700	ago-13	oct-13	1.30	1.3	CONCLUIDAS 2013-2017	CAMINOS RURALES Y ALIMENTADORES	12096350003	---
283	E.C. (TEXCOCO - LECHERIA KM. 29+500) - PASCUAL LUNA, RAMAL, DEL KM. 0+000 AL KM. 0+800	jul-13	nov-13	3.85	1.4	CONCLUIDAS 2013-2017	CAMINOS RURALES Y ALIMENTADORES	11096350009	---
284	CIRCUITO REFORMA DEL KM 0+000 AL KM 0+710 CUERPO B	ago-13	nov-13	8.99	0.56	CONCLUIDAS 2013-2017	CAMINOS RURALES Y ALIMENTADORES	12092100003	---
285	EJIDOS DE SAN ANDRES Y CALLE ALAMO DEL KM 0+000 AL KM 0+679 DEL KM 0+000 AL KM 0+196	ago-13	nov-13	7.90	0.86	CONCLUIDAS 2013-2017	CAMINOS RURALES Y ALIMENTADORES	12092100003	---
286	CAMINO AL RANCHITO - LIBRAMIENTO SUR DE SAN MIGUEL BALDERAS DEL KM 0+000 AL KM 1+700	ago-13	nov-13	4.99	1.7	CONCLUIDAS 2013-2017	CAMINOS RURALES Y ALIMENTADORES	12092100003	---
287	E.C. (JILOTEPEC - SAN JACINTO) - C.D. INDUSTRIAL PASTEJE DEL KM. 3+600 AL KM. 4+460	ago-13	nov-13	3.99	0.86	CONCLUIDAS 2013-2017	CAMINOS RURALES Y ALIMENTADORES	12092100003	---
288	CAMINO: KM.49.9 LA PUERTA-SULTEPEC- RASTROJO LARGO-HUAYATENCO, DEL KM. 3+800 AL KM. 9+100	jul-13	nov-13	8.58	5.3	CONCLUIDAS 2013-2017	CAMINOS RURALES Y ALIMENTADORES	08096350008	---

LISTADO DE OBRAS EN EL ESTADO DE MÉXICO

BALANCE DE OBRAS EN LA ENTIDAD ABRIL DE 2018

No.	Denominación	Fecha Inicio	Fecha Termino	Inversión Total	Longitud (KM)	Situación actual	Sector	Registro de Cartera	PNI Publicado
289	PROGRAMA DE RECONSTRUCCION DE TRAMOS	mar-13	nov-13	70.50	15.7	CONCLUIDAS 2013-2017	CAMINOS RURALES Y ALIMENTADORES	12092110011	---
290	LOS REYES – LA FABRICA (TOLUCA-ATLACOMULCO). DEL KM. 0+000 AL KM. 3+000	ago-13	dic-13	10.80	3	CONCLUIDAS 2013-2017	CAMINOS RURALES Y ALIMENTADORES	12092100003	---
291	AV. C.T.M. DEL KM. 0+000 AL KM. 0+850 (2 CUERPOS)	ago-13	dic-13	8.95	0.85	CONCLUIDAS 2013-2017	CAMINOS RURALES Y ALIMENTADORES	12092100003	---
292	YEBUCIVI - SAN MARCOS, DEL KM. 0+000 AL KM. 5+900	may-13	dic-13	15.31	15.31	CONCLUIDAS 2013-2017	CAMINOS RURALES Y ALIMENTADORES	12096350057	---
293	7 (SIETE) VIALIDADES PRIMARIAS EN EL MUNICIPIO DE IXTAPALUCA	sep-13	dic-13	10.98	---	CONCLUIDAS 2013-2017	CAMINOS RURALES Y ALIMENTADORES	12092100003	---
294	DOS VIALIDADES PRIMARIAS EN EL MUNICIPIO DE TOLUCA, CON UNA META DE 3.8 KM	nov-13	dic-13	10.49	3.8	CONCLUIDAS 2013-2017	CAMINOS RURALES Y ALIMENTADORES	12092100003	---
295	9 (NUEVE) VIALIDADES PRIMARIAS EN EL MUNICIPIO DE METEPEC	sep-13	dic-13	10.13	9	CONCLUIDAS 2013-2017	CAMINOS RURALES Y ALIMENTADORES	12092100003	---
296	SAN LUCAS - TEPETITLAN DEL KM 0+000 AL KM 2+560 Y BOULEVARD ECOLOGICO DEL TRABAJO DEL KM 0+000 AL KM. 1+050 (CUERPO A Y B)	nov-13	dic-13	10.12	3.55	CONCLUIDAS 2013-2017	CAMINOS RURALES Y ALIMENTADORES	12092100003	---
297	TRES VIALIDADES EN EL MUNICIPIO DE TOLUCA, CON UNA META 2.90 KMS	nov-13	dic-13	10.00	2.9	CONCLUIDAS 2013-2017	CAMINOS RURALES Y ALIMENTADORES	12092100003	---
298	CUATRO VIALIDADES PRIMARIAS EN EL MUNICIPIO DE TOLUCA, CON UNA META DE 3.14 KM	nov-13	dic-13	9.99	3.14	CONCLUIDAS 2013-2017	CAMINOS RURALES Y ALIMENTADORES	12092100003	---
299	SAN LORENZO TLACOTEPEC - MANTO DEL RIO, DEL KM. 1+500 AL KM. 3+500	oct-13	dic-13	9.74	2	CONCLUIDAS 2013-2017	CAMINOS RURALES Y ALIMENTADORES	13096350043	---
300	VIALIDADES TOLUCA	nov-13	dic-13	9.60	---	CONCLUIDAS 2013-2017	CAMINOS RURALES Y ALIMENTADORES	12092100003	---

LISTADO DE OBRAS EN EL ESTADO DE MÉXICO

BALANCE DE OBRAS EN LA ENTIDAD ABRIL DE 2018

No.	Denominación	Fecha Inicio	Fecha Termino	Inversión Total	Longitud (KM)	Situación actual	Sector	Registro de Cartera	PNI Publicado
301	AV. DE LOS MAESTROS, ADOLFO LOPEZ MATEOS Y GOMEZ FARIAS	nov-13	dic-13	9.40	---	CONCLUIDAS 2013-2017	CAMINOS RURALES Y ALIMENTADORES	12092100003	---
302	COLONIA JUAREZ - LOS NARANJOS DEL KM 0+000 AL 1+720	nov-13	dic-13	9.30	1.72	CONCLUIDAS 2013-2017	CAMINOS RURALES Y ALIMENTADORES	12092100003	---
303	8 (OCHO) VIALIDADES PRIMARIAS EN EL MUNICIPIO DE METEPEC	sep-13	dic-13	8.77	---	CONCLUIDAS 2013-2017	CAMINOS RURALES Y ALIMENTADORES	12092100003	---
304	AVENIDA ISIDRO FABELA TRAMO AV. CUAUHTÉMOC-PONIENTE 17-A, CON UNA META DE 0.750 KM., EN EL MUNICIPIO DE VALLE DE CHALCO SOLIDARIDAD	sep-13	dic-13	5.02	0.75	CONCLUIDAS 2013-2017	CAMINOS RURALES Y ALIMENTADORES	12092100003	---
305	8 (OCHO) VIALIDADES PRIMARIAS EN EL MUNICIPIO DE METEPEC	sep-13	dic-13	4.90	---	CONCLUIDAS 2013-2017	CAMINOS RURALES Y ALIMENTADORES	12092100003	---
306	AVENIDA ISIDRO FABELA, TRAMO LÁZARO CARDENAS-ORIENTE 37, CON UNA META DE 0.70 KM., EN EL MUNICIPIO DE VALLE DE CHALCO SOLIDARIDAD	sep-13	dic-13	4.82	0.7	CONCLUIDAS 2013-2017	CAMINOS RURALES Y ALIMENTADORES	12092100003	---
307	XALAPANGO ZARAGOZA LONGITUD DE 656 MTS	nov-13	dic-13	2.91	---	CONCLUIDAS 2013-2017	CAMINOS RURALES Y ALIMENTADORES	12092100003	---
308	6 (SEIS) VIALIDADES PRIMARIAS EN EL MUNICIPIO DE IXTAPALUCA	sep-13	dic-13	9.60	---	CONCLUIDAS 2013-2017	CAMINOS RURALES Y ALIMENTADORES	12092100003	---
309	SULTEPEC A LA GOLETA, DEL KM. 17+700 AL KM. 28+300	jul-13	dic-13	26.98	50	CONCLUIDAS 2013-2017	CAMINOS RURALES Y ALIMENTADORES	11096350010	---
310	CONSERVACIÓN RUTINARIA DE TRAMOS	may-13	dic-13	61.54	1078.7	CONCLUIDAS 2013-2017	CAMINOS RURALES Y ALIMENTADORES	12092110009	---
311	TENANGO – E.C. (SANTA MARÍA JAJALPA), DEL KM. 0+000 AL KM. 0+720, TENANGO – E.C. (A SAN MIGUEL BALDERAS), DEL KM. 0+000 AL KM. 2+100, COL. GUADALUPE - E.C. (LA MARQUESA - TENANGO), DEL KM. 0+000	nov-13	dic-13	10.39	2.82	CONCLUIDAS 2013-2017	CAMINOS RURALES Y ALIMENTADORES	12092100003	---
312	CONSERVACIÓN RUTINARIA DE PUENTES	may-13	dic-13	6.39	PUENTES	CONCLUIDAS 2013-2017	CAMINOS RURALES Y ALIMENTADORES	12092110017	---

LISTADO DE OBRAS EN EL ESTADO DE MÉXICO

BALANCE DE OBRAS EN LA ENTIDAD ABRIL DE 2018

No.	Denominación	Fecha Inicio	Fecha Termino	Inversión Total	Longitud (KM)	Situación actual	Sector	Registro de Cartera	PNI Publicado
313	ENTRADA A ATOTONILCO A LA DELEGACION SAN PABLO ATOTONILCO, TRAMO DEL KM. 0+600 AL KM. 1+450	feb-14	mar-14	3.26	0.85	CONCLUIDAS 2013-2017	CAMINOS RURALES Y ALIMENTADORES	13096350032	---
314	CHAPA DE MOTA-DOXCHICHO-JILOTEPEC, TRAMO DEL KM. 0+400 AL KM. 0+900	mar-14	abr-14	1.91	0.5	CONCLUIDAS 2013-2017	CAMINOS RURALES Y ALIMENTADORES	08096350016	---
315	FONDO EL AZAFRAN, TRAMO: DEL KM. 7+140 AL KM. 8+240	mar-14	abr-14	3.84	1.1	CONCLUIDAS 2013-2017	CAMINOS RURALES Y ALIMENTADORES	11096350033	---
316	CHAPA DE MOTA - EL QUINTE, TRAMO: DEL KM. 5+400 AL KM. 6+000	mar-14	abr-14	1.90	0.6	CONCLUIDAS 2013-2017	CAMINOS RURALES Y ALIMENTADORES	10096350036	---
317	MADO SECTOR UNO - MADO SECTOR DOS, TRAMO: DEL KM. 0+000 AL KM. 1+750	feb-14	abr-14	8.58	1.75	CONCLUIDAS 2013-2017	CAMINOS RURALES Y ALIMENTADORES	12096350043	---
318	IXTLAHUACA DE RAYON - SAN JERONIMO IXTAPATONGO, RAMAL AL BARRIO DE SAN JOAQUIN EL JUNCO, DEL KM. 0+000 AL KM. 0+500	feb-14	abr-14	5.78	0.5	CONCLUIDAS 2013-2017	CAMINOS RURALES Y ALIMENTADORES	12096350044	---
319	CARRETERA ATOTONILCO (SAN JOSÉ EL TUNAL - EL SALTO), DEL KM. 4+300 AL KM. 5+500	feb-14	abr-14	4.66	1.2	CONCLUIDAS 2013-2017	CAMINOS RURALES Y ALIMENTADORES	12096350022	---
320	SAN JUAN COAJOMULCO - PANTEON, INCLUYE RAMAL, DEL KM. 1+300 AL KM. 1+510 Y RAMAL DEL KM. 0+000 AL KM. 0+160	mar-14	abr-14	3.83	0.37	CONCLUIDAS 2013-2017	CAMINOS RURALES Y ALIMENTADORES	12096350012	---
321	BARRIO DE GUADALUPE - SAN JOAQUIN, DEL KM. 0+600 AL KM. 1+000 Y RECONSTRUCCIÓN DEL KM. 0+000 AL KM. 0+600	mar-14	abr-14	3.81	1	CONCLUIDAS 2013-2017	CAMINOS RURALES Y ALIMENTADORES	13096350021	---
322	STA. MARIA RAYON - U. DEPORTIVA MALVINAS, DEL KM 0+000 AL KM. 1+000	mar-14	may-14	4.56	1	CONCLUIDAS 2013-2017	CAMINOS RURALES Y ALIMENTADORES	11096350033	---
323	LAS TARRIAS, TRAMO: DEL KM. 0+000 AL KM. 0+600	mar-14	may-14	3.11	0.6	CONCLUIDAS 2013-2017	CAMINOS RURALES Y ALIMENTADORES	13096350002	---
324	E.C. NO. 13 SAN JOSE SOLIS - JUANDO, TRAMO DEL KM. 10+600 AL KM. 12+100	mar-14	may-14	8.41	1.5	CONCLUIDAS 2013-2017	CAMINOS RURALES Y ALIMENTADORES	12096350013	---

LISTADO DE OBRAS EN EL ESTADO DE MÉXICO

BALANCE DE OBRAS EN LA ENTIDAD ABRIL DE 2018

No.	Denominación	Fecha Inicio	Fecha Termino	Inversión Total	Longitud (KM)	Situación actual	Sector	Registro de Cartera	PNI Publicado
325	E.C. (LOS REYES-SAN JOSE BOQUI) - EL LINDERO, DEL KM. 0+000 AL KM. 1+100	mar-14	may-14	5.08	1.1	CONCLUIDAS 2013-2017	CAMINOS RURALES Y ALIMENTADORES	13096350035	---
326	BAÑE - JUNICA, TRAMO: DEL KM. 5+500 AL KM. 7+000	mar-14	may-14	9.29	1.5	CONCLUIDAS 2013-2017	CAMINOS RURALES Y ALIMENTADORES	12096350015	---
327	PAVIMENTACION DEL CAMINO A LA VEGA Y RAMAL, TRAMO: DEL KM. 0+000 AL KM. 0+200	mar-14	may-14	1.94	0.2	CONCLUIDAS 2013-2017	CAMINOS RURALES Y ALIMENTADORES	13096350001	---
328	TIANGUISTENCO. TR. SANTIAGO - SAN PEDRO TLATIZAPAN, DEL KM. 2+300 AL KM. 3+510	mar-14	may-14	3.57	3.51	CONCLUIDAS 2013-2017	CAMINOS RURALES Y ALIMENTADORES	09096350023	---
329	E.C.E. 14 - EJIDO LA SOLEDAD, TRAMO: DEL KM. 1+600 AL KM. 2+400, RECONSTRUCCIÓN DEL KM 2+400 AL KM. 2+900 Y RAMAL DEL KM. 0+000 AL KM. 0+400	mar-14	may-14	7.67	1.7	CONCLUIDAS 2013-2017	CAMINOS RURALES Y ALIMENTADORES	12096350053	---
330	E.C. (AUTOPISTA MEXICO – QUERETARO) - MATAXHI, TRAMO: DEL KM. 1+000 AL KM. 1+630 Y DEL KM. 2+000 AL KM. 2+500 Y LA RECONSTRUCCIÓN DEL KM. 1+630 AL KM. 2+000	mar-14	may-14	8.82	1.23	CONCLUIDAS 2013-2017	CAMINOS RURALES Y ALIMENTADORES	13096350055	---
331	SANTIAGO OXTHOC - EMILIANO ZAPATA, DEL KM. 1+500 AL KM. 2+900	mar-14	may-14	7.13	1.4	CONCLUIDAS 2013-2017	CAMINOS RURALES Y ALIMENTADORES	13096350054	---
332	E.C. (ARCO NORTE-ALDAMA)-LLANO GRANDE, TRAMO: DEL KM. 0+000 AL KM. 1+100	mar-14	may-14	6.53	1.1	CONCLUIDAS 2013-2017	CAMINOS RURALES Y ALIMENTADORES	13096350064	---
333	SAN DIEGO ALCALA - TECNOLOGICO - SAN JOSE PATHE, DEL KM. 0+000 AL KM. 1+000	mar-14	may-14	6.37	1	CONCLUIDAS 2013-2017	CAMINOS RURALES Y ALIMENTADORES	13096350058	---
334	TRABAJOS COMPLEMENTARIOS EN VIALIDADES PRIMARIAS PARA LOS MUNICIPIOS DE: TONANITLA, CHALCO, VALLE DE CHALCO, IXTAPALUCA, LA PAZ, CHIMALHUACAN, ZUMPANGO, TEQUIXQUIAC, TEPETLIXPA, NEXTLALPAN, ECATEPEC.	may-14	may-14	6.19	---	CONCLUIDAS 2013-2017	CAMINOS RURALES Y ALIMENTADORES	---	---
335	E.K. 19.0 (ATLACOMULCO - EL ORO) - TAPAXCO, TRAMO: DEL KM. 0+000 AL KM. 3+150	mar-14	may-14	6.94	3.15	CONCLUIDAS 2013-2017	CAMINOS RURALES Y ALIMENTADORES	13096350046	---
336	E.C. (SANTIAGO - MARQUESA) - COAMILPA DE JUAREZ, DEL KM. 0+000 AL KM. 1+200	mar-14	may-14	5.34	1.2	CONCLUIDAS 2013-2017	CAMINOS RURALES Y ALIMENTADORES	13096350050	---

LISTADO DE OBRAS EN EL ESTADO DE MÉXICO

BALANCE DE OBRAS EN LA ENTIDAD ABRIL DE 2018

No.	Denominación	Fecha Inicio	Fecha Termino	Inversión Total	Longitud (KM)	Situación actual	Sector	Registro de Cartera	PNI Publicado
337	AV. ISIDRO FABELA TRAMO DE AV. LAZARO CARDENAS - AV. CUAUHEMOC, DEL KM. 0+700 AL KM. 1+400	feb-14	may-14	11.15	1.1	CONCLUIDAS 2013-2017	CAMINOS RURALES Y ALIMENTADORES	13096350026	---
338	BUENAVISTA – LAS GOLONDRINAS – LAS ARENAS – MADO SECTOR UNO, TRAMO: DEL KM. 1+200 AL KM. 3+200	feb-14	may-14	10.72	2	CONCLUIDAS 2013-2017	CAMINOS RURALES Y ALIMENTADORES	12096350042	---
339	TENANCINGO – TENERIA - TECOMATLAN, DEL KM. 2+000 AL KM. 3+100	feb-14	may-14	9.49	1.1	CONCLUIDAS 2013-2017	CAMINOS RURALES Y ALIMENTADORES	11096350045	---
340	AV. ISIDRO FABELA TR. DE AV. CUAUHEMOC. A AV. EJE 10 LONGITUD 1.1 KM	feb-14	may-14	8.86	1.1	CONCLUIDAS 2013-2017	CAMINOS RURALES Y ALIMENTADORES	13096350025	---
341	E.C. (SOYANIKUILPAN – JILOTEPEC) XHITEY - BUENAVISTA, TRAMO DEL KM. 3+300 AL KM. 4+900	feb-14	may-14	8.64	1.6	CONCLUIDAS 2013-2017	CAMINOS RURALES Y ALIMENTADORES	11096350046	---
342	VALLE DE BRAVO AMANALCO DE BECERRA TURCIO SAN AGUSTIN ALTAMIRANO, TRAMO: KM. 18+160 AL KM. 21+100.	feb-14	may-14	6.71	10	CONCLUIDAS 2013-2017	CAMINOS RURALES Y ALIMENTADORES	09096350025	---
343	CAMINO A LUMBRERAS, DEL KM. 15+900 AL KM. 16+876	feb-14	may-14	6.35	0.98	CONCLUIDAS 2013-2017	CAMINOS RURALES Y ALIMENTADORES	10096350023	---
344	LOS REYES FFCC, CIRCUITO EXTERIOR MEXIQUENSE - VIALIDAD MEXIQUENSE, TRAMO DEL KM 8+320 AL KM. 8+920	feb-14	may-14	5.52	0.6	CONCLUIDAS 2013-2017	CAMINOS RURALES Y ALIMENTADORES	11096350040	---
345	SAN JOSE CHALMITA - SAN MIGUEL ATEOPAN, DEL KM. 6+100 AL KM. 7+900 Y RECONSTRUCCIÓN DEL PAVIMENTO EXISTENTE, DEL KM. 1+500 AL KM. 3+500 (TRAMOS AISLADOS)	feb-14	may-14	7.55	3.8	CONCLUIDAS 2013-2017	CAMINOS RURALES Y ALIMENTADORES	09096350034	---
346	E.C. KM. 19 (ATLACOMULCO – EL ORO) – LA CONCEPCION, TRAMO: DEL KM. 1+000 AL KM. 1+850 Y LA RECONSTRUCCIÓN DEL KM. 0+000 AL KM. 0+500	mar-14	may-14	9.76	1.35	CONCLUIDAS 2013-2017	CAMINOS RURALES Y ALIMENTADORES	13096350017	---
347	E.C. KM. 45 (VILLA VICTORIA – EL ORO) – BARRIO DEL GIGANTE, DEL KM. 1+200 AL KM. 2+400	mar-14	may-14	6.47	1.2	CONCLUIDAS 2013-2017	CAMINOS RURALES Y ALIMENTADORES	13096350040	---
348	VIALIDADES EN EL MUNICIPIO DE METEPEC 1.-CALLE CONVIVENCIA 2.- CALLE DE LA FRATERNIDAD 3.-CALLE DISCIPLINA 4.-CALLE PROGRESO 5.-CALLE LEALTAD 6.- CALLE SALUD 7.-CALLE CORDIALIDAD 8.-CALLE TLACOTEPE	abr-14	may-14	4.98	---	CONCLUIDAS 2013-2017	CAMINOS RURALES Y ALIMENTADORES	---	---

LISTADO DE OBRAS EN EL ESTADO DE MÉXICO

BALANCE DE OBRAS EN LA ENTIDAD ABRIL DE 2018

No.	Denominación	Fecha Inicio	Fecha Termino	Inversión Total	Longitud (KM)	Situación actual	Sector	Registro de Cartera	PNI Publicado
349	E.C.F. TEXCOCO - LECHERIA KM 30+100 - BARRIO SANTIAGO, DEL KM. 0+660 AL KM. 0+840	mar-14	may-14	0.96	0.18	CONCLUIDAS 2013-2017	CAMINOS RURALES Y ALIMENTADORES	12096350019	---
350	CAMINO CABECERA MUNICIPAL – SAN NICOLAS EL ORO – SANTIAGO OXTEMPAN PUEBLO, PRIMERA ETAPA, DEL KM. 0+000 AL KM. 1+590	mar-14	may-14	9.60	1.59	CONCLUIDAS 2013-2017	CAMINOS RURALES Y ALIMENTADORES	13096350029	---
351	CIRCUITO CALPULALPAN, DEL KM. 0+950 AL KM. 2+000	mar-14	may-14	7.17	1.05	CONCLUIDAS 2013-2017	CAMINOS RURALES Y ALIMENTADORES	13096350052	---
352	SAN LUCAS OCOTEPEC-ESTUTEMPAN, TRAMO DEL KM. 0+000 AL KM. 1+200	mar-14	jun-14	4.79	1.2	CONCLUIDAS 2013-2017	CAMINOS RURALES Y ALIMENTADORES	12096350009	---
353	AHUATENCO - COLONIA CAMPESINA, SAM ANTONIO DEL PROGRESO, DEL KM. 2+000 AL KM. 4+400	mar-14	jun-14	4.78	2.4	CONCLUIDAS 2013-2017	CAMINOS RURALES Y ALIMENTADORES	08096350013	---
354	TIANQUISTENCO, TR: ROJASTITLA-ATILAPA (RECARPETEO) 3.4 KM	mar-14	jun-14	7.21	2.7	CONCLUIDAS 2013-2017	CAMINOS RURALES Y ALIMENTADORES	09096350011	---
355	SABANILLAS SAN LUCAS TEMASTITLAN E.C. (DONATO GUERRA IXTAPAN DEL ORO), DEL KM. 8+700 AL KM. 9+400	mar-14	jun-14	4.63	0.7	CONCLUIDAS 2013-2017	CAMINOS RURALES Y ALIMENTADORES	09096350026	---
356	LA CONCEPCION LLANO DE LOS NEGROS, TRAMO: DEL KM. 4+100 AL KM. 4+913	mar-14	jun-14	4.10	0.81	CONCLUIDAS 2013-2017	CAMINOS RURALES Y ALIMENTADORES	12096350002	---
357	KM. 38 MÉXICO - TULANCINGO - NOPALTEPEC, DEL KM. 2+300 AL KM. 3+000	mar-14	jun-14	3.93	0.7	CONCLUIDAS 2013-2017	CAMINOS RURALES Y ALIMENTADORES	09096350007	---
358	LIBRAMIENTO CAMINO NACIONAL (LOMA BONITA - CARRETERA A TEQUIQUIAC), DEL KM. 2+200 AL KM. 2+833 CUERPO IZQUIERDO	mar-14	jun-14	2.50	0.63	CONCLUIDAS 2013-2017	CAMINOS RURALES Y ALIMENTADORES	11096350034	---
359	SANTIAGO YECHE - EL PANTEON - EL LINDERO, TRAMO: DEL KM. 0+000 AL KM. 1+700	mar-14	jun-14	7.33	1.7	CONCLUIDAS 2013-2017	CAMINOS RURALES Y ALIMENTADORES	13096350028	---
360	SANTA MARIA CITENDEJE – EL MANTO, DEL KM. 0+300 AL KM. 1+535	mar-14	jun-14	5.66	1.73	CONCLUIDAS 2013-2017	CAMINOS RURALES Y ALIMENTADORES	13096350019	---

LISTADO DE OBRAS EN EL ESTADO DE MÉXICO

BALANCE DE OBRAS EN LA ENTIDAD ABRIL DE 2018

No.	Denominación	Fecha Inicio	Fecha Termino	Inversión Total	Longitud (KM)	Situación actual	Sector	Registro de Cartera	PNI Publicado
361	PEREZ DE GALEANA CAMINO HACIENDA VIEJA - SANTA MARIA AJOLOAPAN, TRAMO: DEL KM. 5+000 AL KM. 6+200	mar-14	jun-14	4.40	1.2	CONCLUIDAS 2013-2017	CAMINOS RURALES Y ALIMENTADORES	12096350049	---
362	E.C. (DIOS PADRE SAN ANTONIO PUEBLO NUEVO) AGUA ZARCA, DEL KM. 4+360 AL KM. 5+460	mar-14	jun-14	8.11	1.1	CONCLUIDAS 2013-2017	CAMINOS RURALES Y ALIMENTADORES	11096350047	---
363	BARRIO EL PANTEON – SANTIAGO CASANDEJE LONGITUD, DEL KM. 0+600 AL KM. 1+500	mar-14	jun-14	4.92	0.9	CONCLUIDAS 2013-2017	CAMINOS RURALES Y ALIMENTADORES	13096350018	---
364	CAMINO HACIA EL PANTEON DE SAN ANDRES TLALMIMILPAN, DEL KM. 0+000 AL KM. 0+682	mar-14	jun-14	3.08	0.68	CONCLUIDAS 2013-2017	CAMINOS RURALES Y ALIMENTADORES	12096350040	---
365	VIALIDADES DEL MUNICIPIO DE TOLUCA SUR-P, CON UNA META DE 7.47 KM.	ene-14	jun-14	22.71	7.47	CONCLUIDAS 2013-2017	CAMINOS RURALES Y ALIMENTADORES	13096350011	---
366	STA. MARIA RAYON - ZONA AGRICOLA MALVINAS, CON UNA META DE 3.29 KM.	ene-14	jun-14	11.69	3.5	CONCLUIDAS 2013-2017	CAMINOS RURALES Y ALIMENTADORES	13096350045	---
367	SAN JOSE BUENAVISTA - EL GRANDE CAMINO VIEJO PRESA JOSÉ ANTONIO ALZATE - SAN ANTONIO BONEXI, DEL KM. 0+000 AL KM. 1+500 Y DEL KM. 0+000 AL KM. 1+500	abr-14	jun-14	8.66	---	CONCLUIDAS 2013-2017	CAMINOS RURALES Y ALIMENTADORES	---	---
368	ENTRONQUE CARR. (TOLUCA - ZITACUARO), KM. 33 - MEXTEPEC - YEBUCIVI - SANTA ANA NICHÍ, DEL KM. 0+000 AL KM. 2+600	abr-14	jun-14	8.01	---	CONCLUIDAS 2013-2017	CAMINOS RURALES Y ALIMENTADORES	---	---
369	KM. 26.9 (TOLUCA TENANGO) -CAMINO DE ATLATLAUTLA A SAN PEDRO TLANIXCO, DEL KM. 0+000 AL KM. 3+200	abr-14	jun-14	6.34	---	CONCLUIDAS 2013-2017	CAMINOS RURALES Y ALIMENTADORES	---	---
370	CARRETERA (ATLACOMULCO - EL ORO) KM 13 LA JORDANA, TRAMO: DEL KM. 0+000 AL KM. 1+300	abr-14	jun-14	5.59	1.3	CONCLUIDAS 2013-2017	CAMINOS RURALES Y ALIMENTADORES	13096350022	---
371	GANZDA - SANTIAGO OXTOC TOXHIE - CARRETERA PANAMERICANA, DEL KM. 7+800 AL KM. 8+450	mar-14	jun-14	2.88	1.2	CONCLUIDAS 2013-2017	CAMINOS RURALES Y ALIMENTADORES	10096350030	---
372	TEMASCALTEPEC - LAS JUNTAS, DEL KM. 0+000 AL KM. 16+000	mar-14	jun-14	8.11	16	CONCLUIDAS 2013-2017	CAMINOS RURALES Y ALIMENTADORES	06096350018	---

LISTADO DE OBRAS EN EL ESTADO DE MÉXICO

BALANCE DE OBRAS EN LA ENTIDAD ABRIL DE 2018

No.	Denominación	Fecha Inicio	Fecha Termino	Inversión Total	Longitud (KM)	Situación actual	Sector	Registro de Cartera	PNI Publicado
373	SAN LUCAS DEL MAIZ-SAN JOSE DE LA LAGUNA-XALPA-TEJUPILCO, DEL KM. 0+000 AL KM. 5+300	mar-14	jun-14	5.84	5.3	CONCLUIDAS 2013-2017	CAMINOS RURALES Y ALIMENTADORES	10096350038	---
374	AV. HIDALGO DE LOS ENCINOS - COL JUAREZ, COLONIA LA ASUNCIÓN - SAN JUAN LA ISLA	mar-14	jun-14	9.60	---	CONCLUIDAS 2013-2017	CAMINOS RURALES Y ALIMENTADORES	---	---
375	E.C. (TEPETLIXPA - AMECAMECA DE JUAREZ), TR: KM. 2+400 AL KM. 3+940	mar-14	jun-14	4.76	1.54	CONCLUIDAS 2013-2017	CAMINOS RURALES Y ALIMENTADORES	12096350010	---
376	VIALIDADES EN EL MUNICIPIO DE METEPEC 1.-CALLE ABELARDO 2.-CALLE ARMANDO SOTO 3.-CALLE ALFONSO MARTÍNEZ 4.-CALLE ROMULO SÁNCHEZ 5.-CALLE GABRIEL GALAVIZ 6.-CALLE RUFO FIGUEROA 7.-CALLE RAFAEL HERRER	abr-14	jun-14	9.68	---	CONCLUIDAS 2013-2017	CAMINOS RURALES Y ALIMENTADORES	---	---
377	JUANDO - PUENTECILLAS RAMAL ANTORCHA, TRAMO: DEL KM. 0+000 AL KM. 1+100	abr-14	jun-14	7.90	1.1	CONCLUIDAS 2013-2017	CAMINOS RURALES Y ALIMENTADORES	13096350033	---
378	CARRETERA A LA LAGUNITA CANTASHI A LA PRIMARIA, TRAMO: DEL KM. 0+000 AL KM. 1+100	abr-14	jun-14	5.94	1.1	CONCLUIDAS 2013-2017	CAMINOS RURALES Y ALIMENTADORES	13096350031	---
379	VIALIDADES EN EL MUNICIPIO DE METEPEC 1.-CALLE CEBORUCO 2.-CALLE RETORNO 3 3.-CALLE XITLI 4.- CALLE MALINCHE 5.-CALLE TACANA 6.-CALLE PARICUTÍN 7.-CALLE COMISIÓN FEDERAL DE ELECTRICIDAD	abr-14	jun-14	9.79	---	CONCLUIDAS 2013-2017	CAMINOS RURALES Y ALIMENTADORES	---	---
380	VIALIDADES EN EL MUNICIPIO DE METEPEC PAQUETE 3 1.- CALLE EUCALIPTOS 2.-AV. MANUEL J. CLOUTHIER, CON UNA LONGITUD DE 0.55 KM.	may-14	jul-14	5.68	---	CONCLUIDAS 2013-2017	CAMINOS RURALES Y ALIMENTADORES	---	---
381	LIBRAMIENTO AXAPUSCO UNIVERSIDAD, DEL KM 1+200 AL KM. 1+850	mar-14	jul-14	6.70	0.7	CONCLUIDAS 2013-2017	CAMINOS RURALES Y ALIMENTADORES	12096350016	---
382	CONSTRUCCION DE LA SEGUNDA ETAPA DE LA CARRETERA ZUMPAHUACÁN TONATICO, DEL KM. 7+000 AL KM. 9+100 (INCLUYE PUENTE DE 140 MTS., EN EL KM. 7+620)	ene-14	jul-14	25.76	2.1	CONCLUIDAS 2013-2017	CAMINOS RURALES Y ALIMENTADORES	12096350041	---
383	VIALIDADES DE TENANGO (SAN FRANCISCO PUTLA - SAN DIEGO LA HUERTA, CALLE SAN MIGUEL, CALLE 4TA DE GALEANA Y CALLE PALMO CON UNA META DE 2.469 KM.	abr-14	jul-14	11.55	---	CONCLUIDAS 2013-2017	CAMINOS RURALES Y ALIMENTADORES	---	---
384	VIALIDADES EN EL MUNICIPIO DE TOLUCA PAQUETE II 1.- CALLE FELIPE VILLANUEVA 2.-CALLE CALLEJON DE SAN PEDRO CON UNA META DE 2.16 KM.	abr-14	jul-14	11.35	---	CONCLUIDAS 2013-2017	CAMINOS RURALES Y ALIMENTADORES	13096350011	---

LISTADO DE OBRAS EN EL ESTADO DE MÉXICO

BALANCE DE OBRAS EN LA ENTIDAD ABRIL DE 2018

No.	Denominación	Fecha Inicio	Fecha Termino	Inversión Total	Longitud (KM)	Situación actual	Sector	Registro de Cartera	PNI Publicado
385	VIALIDADES EN EL MUNICIPIO DE TOLUCA PAQUETE I 1.- CALLE PROFRA. MARTHA RODRIGUEZ 2.- CALLE ALBERTO GARCIA 3.- CALLE GRAL. JUAN ANDREW ALMAZAN CON UNA META DE 1.19 KM.	abr-14	jul-14	10.12	---	CONCLUIDAS 2013-2017	CAMINOS RURALES Y ALIMENTADORES	13096350011	---
386	SANTA MARIA - FONDO, DEL KM. 0+000 AL KM. 2+300	abr-14	jul-14	5.79	2.3	CONCLUIDAS 2013-2017	CAMINOS RURALES Y ALIMENTADORES	13096350039	---
387	E.C. (ATLACOMULCO- TOLUCA) - E.C.(ATLACOMULCO - EL ORO) - CANAL DE LAS MERCEDES, DEL KM. 0+00 AL KM. 0+750	abr-14	jul-14	5.63	0.75	CONCLUIDAS 2013-2017	CAMINOS RURALES Y ALIMENTADORES	13096350009	---
388	TENANCINGO TEPOXTEPEC - SAN SIMONITO, DEL KM. 0+000 AL KM. 7+100	abr-14	jul-14	5.50	---	CONCLUIDAS 2013-2017	CAMINOS RURALES Y ALIMENTADORES	---	---
389	E.K. 8.5 (TOLUCA-CD. ALTAMIRANO) - PORFIRIO DIAZ - LAS PALMAS DEL KM. 0+000 AL KM. 4+900	abr-14	jul-14	11.05	---	CONCLUIDAS 2013-2017	CAMINOS RURALES Y ALIMENTADORES	---	---
390	CONCEPCION CHICO CIRCUITO NORTE (ANTORCHA CAMPESINA, DEL KM. 0+000 AL KM. 1+400	abr-14	jul-14	10.70	---	CONCLUIDAS 2013-2017	CAMINOS RURALES Y ALIMENTADORES	---	---
391	VIALIDADES EN EL MUNICIPIO DE IXTAPALUCA CON UNA LONGITUD DE 3.30 KM. 1.- A.V.HACIENDA LA ESCONDIDA COL. SANTA BARBARA 2.- HIDALGO U. H. LOS HEROES 3.- AV. LAS ANIMAS COL. SANTA BARBARA	mar-14	jul-14	11.86	3.3	CONCLUIDAS 2013-2017	CAMINOS RURALES Y ALIMENTADORES	12096350027	---
392	VIALIDADES EN EL MUNICIPIO DE IXTAPALUCA CON UNA LONGITUD DE 2.69 KM. 1.- DIAMANTE U.H. EL CARMEN 2.- AV. LEYES DE REFORMA COL. MELCHOR OCAMPO 3.- CASUARINAS 4.- OYAMELES 5.- CEDROS	mar-14	jul-14	11.55	2.69	CONCLUIDAS 2013-2017	CAMINOS RURALES Y ALIMENTADORES	12096350027	---
393	VIALIDADES PARA EL MUNICIPIO DE IXTAPALUCA CON UNA LONGITUD 2.33 KMS. 1.- CIRCUITO INDEPENDENCIA 2.- AV. PROGRESO 3.- JACARANDAS 4.- NICOLAS BRAVO	mar-14	jul-14	11.45	2.33	CONCLUIDAS 2013-2017	CAMINOS RURALES Y ALIMENTADORES	12096350027	---
394	VIALIDADES EN EL MUNICIPIO DE IXTAPALUCA CON UNA LONGITUD DE 3.13 KM. 1.- AV. INDEPENDENCIA 2.- HACIENDA CORRALEJO COL. GEOVILLAS DE SANTA BARBARA 3.- CEREZOS	mar-14	jul-14	11.24	---	CONCLUIDAS 2013-2017	CAMINOS RURALES Y ALIMENTADORES	12096350027	---
395	SANTA BARBARA - LOS PIÑONES - POTRERO DE ARRIBA, DEL KM. 7+800 AL KM. 9+200	mar-14	jul-14	7.44	1.4	CONCLUIDAS 2013-2017	CAMINOS RURALES Y ALIMENTADORES	08096350001	---
396	EL TESORO - CAMINO A TAXHIE, DEL KM. 0+000 AL KM. 1+550	mar-14	jul-14	7.19	---	CONCLUIDAS 2013-2017	CAMINOS RURALES Y ALIMENTADORES	---	---

LISTADO DE OBRAS EN EL ESTADO DE MÉXICO

BALANCE DE OBRAS EN LA ENTIDAD ABRIL DE 2018

No.	Denominación	Fecha Inicio	Fecha Termino	Inversión Total	Longitud (KM)	Situación actual	Sector	Registro de Cartera	PNI Publicado
397	SAN SIMON-RANCHO VIEJO, DEL KM. 6+600 AL KM. 8+120	abr-14	jul-14	7.98	1.52	CONCLUIDAS 2013-2017	CAMINOS RURALES Y ALIMENTADORES	10096350044	---
398	VIALIDADES EN EL MUNICIPIO DE METEPEC PAQUETE 1 1.- CALLE PASEO SAN FRANCISCO DE PASEO SANTA ANA 2.- CALLE SAN ALFONSO 3.- CALLE PASEO SAN LORENZO 4.- CALLE PASEO SAN JOSÉ 5.- CALLE PASEO SANTA ANA	may-14	jul-14	11.42	---	CONCLUIDAS 2013-2017	CAMINOS RURALES Y ALIMENTADORES	---	---
399	AV. B. JUAREZ DESDE LAS TORRES HASTA 5 DE MAYO, CALLE EMILIANO ZAPATA, TR. AVENIDA DE LAS PARTIDAS - RANCHO DON PEPE, CALLE EMILIANO ZAPATA ENTRE LA AV. LERMA - PASEO TOLLOCAN CON UNA META DE 3.27 KM	may-14	jul-14	11.95	---	CONCLUIDAS 2013-2017	CAMINOS RURALES Y ALIMENTADORES	---	---
400	VIALIDADES EN EL MUNICIPIO DE METEPEC PAQUETE 2 1.- CALLE PASEO SAN FELIPE 2.- CALLE SAN CARLOS 3.- CALLE SAN LUIS 4.- CALLE SAN BARTOLO, CON UNA LONGITUD DE 2.70 KM.	may-14	ago-14	10.98	---	CONCLUIDAS 2013-2017	CAMINOS RURALES Y ALIMENTADORES	---	---
401	RANCHO EL CAMINO, TRAMO: DEL KM. 0+000 AL KM 1+600	may-14	ago-14	8.48	---	CONCLUIDAS 2013-2017	CAMINOS RURALES Y ALIMENTADORES	---	---
402	VIALIDADES EN EL MPIO DE METEPEC PAQUETE 8 1.- CALLE SN ANTONIO ATIZAPAN 2.- CALLE STA CRUZ 3.- CALLE SAN GABRIEL 4.- CALLE SN SALVADOR 5.- CALLE RAFAEL BARBABOSA 6.- CALLE SN LUIS REY 7.-LONG 1.93	may-14	ago-14	8.43	---	CONCLUIDAS 2013-2017	CAMINOS RURALES Y ALIMENTADORES	---	---
403	VIALIDADES EN EL MUNICIPIO DE METEPEC PAQUETE 6 1.- PRIV. OYAMELES 2.-PRIV CEDROS PRIV JACARANDAS 4.- PRIV. TABACHINES 5.- PRIV. OLMOS 6.- PRIV CHOPOS 7.- PRIV. CASTAÑOS 8.- CALL..DE 3.6 KM LONG	may-14	ago-14	10.50	---	CONCLUIDAS 2013-2017	CAMINOS RURALES Y ALIMENTADORES	---	---
404	IXTLAHUACA-SAN FELIPE DEL PROGRESO-EJIDO SAN IGNACIO DEL PEDREGAL-SANTA ANA LA LADERA-EMILIO PORTES GIL, DEL KM. 1+150 AL 2+700 Y SAN IDELFONSO-CABECERA MPAL DE IXTLAHUACA, KM. 0+000 AL 1+350	abr-14	ago-14	8.89	---	CONCLUIDAS 2013-2017	CAMINOS RURALES Y ALIMENTADORES	---	---
405	VIALIDADES PARA EL MUNICIPIO DE IXTAPALUCA VIALIDADES DE IXTAPALUCA (CARRIL ZOQUIAPAN), CON UNA META DE 0.772 KM.	may-14	ago-14	5.60	0.772	CONCLUIDAS 2013-2017	CAMINOS RURALES Y ALIMENTADORES	12096350027	---
406	VIALIDADES EN EL MUNICIPIO DE METEPEC PAQUETE 7 1.- CALLE 5 DE MAYO 2.- AV. PLAN DE AYUTLA, CON UNA LONGITUD DE 1.27 KM.	may-14	ago-14	6.25	---	CONCLUIDAS 2013-2017	CAMINOS RURALES Y ALIMENTADORES	---	---
407	SAN PEDRO DE LOS BAÑOS - SAN ANTONIO DE LOS REMEDIOS, DEL KM. 1+500 AL KM. 3+600	may-14	ago-14	10.68	2.1	CONCLUIDAS 2013-2017	CAMINOS RURALES Y ALIMENTADORES	11096350006	---
408	BOULEVARD SAN SEBASTIAN – IXQUITLAN, ALVARO OBREGON HUITZNAHUAC CALLE FRANCISCO I MADERO	may-14	sep-14	8.61	---	CONCLUIDAS 2013-2017	CAMINOS RURALES Y ALIMENTADORES	---	---

LISTADO DE OBRAS EN EL ESTADO DE MÉXICO

BALANCE DE OBRAS EN LA ENTIDAD ABRIL DE 2018

No.	Denominación	Fecha Inicio	Fecha Termino	Inversión Total	Longitud (KM)	Situación actual	Sector	Registro de Cartera	PNI Publicado
409	AV. ADOLFO LOPEZ MATEOS, (ENTRE CALLE GRRO. Y AV. NIÑOS HEROES) CALLE VENUSTIANO CARRANZA (ENTRE CALLES DE 16 DE SEPTIEMBRE Y CALLE PROLONGACION MORELOS)	jun-14	sep-14	11.77	---	CONCLUIDAS 2013-2017	CAMINOS RURALES Y ALIMENTADORES	---	---
410	SAN FRANCISCO IXTLAHUACA - SAN LORENZO TOXICO Y RAMAL MANZANA 6, TRAMO: DEL KM. 0+000 AL KM. 1+600 Y RAMAL DEL KM. 0+000 AL KM. 0+700	jun-14	sep-14	10.00	---	CONCLUIDAS 2013-2017	CAMINOS RURALES Y ALIMENTADORES	---	---
411	IXTLAHUACA - SAN FELIPE DEL PROGRESO EJIDO SAN IGNACIO DEL PEDREGAL - SANTA ANA LA LADERA - EMILIO PORTES GIL, DEL KM. 0+400 AL KM. 1+150	jul-14	sep-14	5.92	0.75	CONCLUIDAS 2013-2017	CAMINOS RURALES Y ALIMENTADORES	11096350036	---
412	E.C. (LA GOLETA HEROES CARRANZA) IGNACIO ZARAGOZA - EL SABINO CUBILLA, DEL KM. 1+750 AL KM. AL KM. 2+600	jul-14	sep-14	3.84	0.85	CONCLUIDAS 2013-2017	CAMINOS RURALES Y ALIMENTADORES	12096350007	---
413	CABECERA MUNICIPAL - SAN NICOLAS EL ORO - SANTIAGO OXTEMPAN PUEBLO, DEL KM. 2+011 AL KM. 3+011	ago-14	sep-14	4.99	---	CONCLUIDAS 2013-2017	CAMINOS RURALES Y ALIMENTADORES	13096350029	---
414	VIALIDADES EN EL MUNICIPIO DE METEPEC PAQUETE 4 1.- CALLE AZUCENA 2.- CALLE GIRASOL 3.- CALLE BEGONIA 4.- CALLE NUBE 5.- CALLE VIOLETA 6.- CALLE ROSA 7.- CALLE GERANIOS 8.- CALLE CAMILA 9.- CALLE PAS	jun-14	sep-14	11.12	---	CONCLUIDAS 2013-2017	CAMINOS RURALES Y ALIMENTADORES	---	---
415	E.C. 42.0 AUTOPISTA - ATLACOMULCO - LOS REYES, DEL KM. 4+400 AL KM. 4+800 Y CIRCUITO JORGE JIMENEZ CANTU - SAN LORENZO TLACOTEPEC- MANTO DEL RIO, DEL KM. 0+000 AL KM. 1+500	may-14	sep-14	11.65	---	CONCLUIDAS 2013-2017	CAMINOS RURALES Y ALIMENTADORES	---	---
416	SAN FRANCISCO SOLO - GUARDA DE GUADALUPE, DEL KM. 1+270 AL KM. 2+840	jun-14	sep-14	6.72	1.57	CONCLUIDAS 2013-2017	CAMINOS RURALES Y ALIMENTADORES	13096350027	---
417	CABECERA MUNICIPAL - SAN JOSE BOCTO - SAN MATEO EL VIEJO , DEL KM. 3+100 AL KM. 5+000	jul-14	oct-14	6.99	2.72	CONCLUIDAS 2013-2017	CAMINOS RURALES Y ALIMENTADORES	---	---
418	PAQ 5 1.FRESNOS 2.SAUCES 3.CIPRÉS 4.ENCINOS 5.OLIVOS 6.ALAMO 7.PALMAS 8.PRADO NTE 9.JOSEFA O. D DOMINGUEZ 10.DIAGONAL STA MA. 11.MANUEL PEÑA 12.JUAN ALDAMA 13.-NARCISO MENDOZA 14.-MATAMOROS	jul-14	oct-14	10.44	---	CONCLUIDAS 2013-2017	CAMINOS RURALES Y ALIMENTADORES	---	---
419	ACCESO A LA COMUNIDAD DE NOXTEPEC DE ZARAGOZA, DEL KM. 0+000 AL KM. 1+000	ago-14	oct-14	5.21	1	CONCLUIDAS 2013-2017	CAMINOS RURALES Y ALIMENTADORES	14096350014	---
420	ACCESO A SAN LORENZO HUEHUXTITLAN, CON UNA META DE 1.3 KM	ago-14	oct-14	4.87	1.3	CONCLUIDAS 2013-2017	CAMINOS RURALES Y ALIMENTADORES	14096350003	---

LISTADO DE OBRAS EN EL ESTADO DE MÉXICO

BALANCE DE OBRAS EN LA ENTIDAD ABRIL DE 2018

No.	Denominación	Fecha Inicio	Fecha Termino	Inversión Total	Longitud (KM)	Situación actual	Sector	Registro de Cartera	PNI Publicado
421	CALLE DE LA ROSA, CON UNA META DE 1.30 KM.	ago-14	oct-14	3.26	1.3	CONCLUIDAS 2013-2017	CAMINOS RURALES Y ALIMENTADORES	14096350012	---
422	VIALIDADES EN EL MUNICIPIO DE TOLUCA NORTE LONGITUD 7.25 KM	ago-14	nov-14	27.84	7.25	CONCLUIDAS 2013-2017	CAMINOS RURALES Y ALIMENTADORES	14096350015	---
423	LIBRAMIENTO PONIENTE (SAN JUAN DE LAS HUERTAS-SANTA MARIA DEL MONTE-PAPELERA, DEL KM. 1+800 AL KM. 3+720	ago-14	nov-14	11.21	1.92	CONCLUIDAS 2013-2017	CAMINOS RURALES Y ALIMENTADORES	14096350013	---
424	LANZADOS TERCER CUARTEL, DEL KM. 0+000 AL KM. 1+000	oct-14	nov-14	7.42	---	CONCLUIDAS 2013-2017	CAMINOS RURALES Y ALIMENTADORES	---	---
425	CALLE BUENAVISTA, DEL KM. 0+000 AL KM. 1+000	oct-14	nov-14	6.31	1	CONCLUIDAS 2013-2017	CAMINOS RURALES Y ALIMENTADORES	14096350021	---
426	KM. 27 (IXTLAHUACA - SAN FELIPE DEL PROGRESO) - PLATEROS - EJIDO DE PALMILLAS, DEL KM. 0+000 AL KM. 4+000	sep-14	nov-14	15.06	4	CONCLUIDAS 2013-2017	CAMINOS RURALES Y ALIMENTADORES	14096350019	---
427	E.C.(ATLACOMULCO - EL ORO) - TEMASCALCINGO, DEL KM. 0+000 AL KM. 0+900 Y RAMAL DEL KM. 12+780 AL KM. 13+040	oct-14	nov-14	9.25	1.16	CONCLUIDAS 2013-2017	CAMINOS RURALES Y ALIMENTADORES	14096350022	---
428	CALLE REVOLUCION, DEL KM. 0+000 AL KM. 0+700	sep-14	nov-14	4.88	0.7	CONCLUIDAS 2013-2017	CAMINOS RURALES Y ALIMENTADORES	14096350020	---
429	CAMINO SAN LUCAS - OCOPULCO, DEL KM. 0+000 AL KM. 0+450	oct-14	nov-14	4.76	0.45	CONCLUIDAS 2013-2017	CAMINOS RURALES Y ALIMENTADORES	14096350016	---
430	ENTRADA A ATOTONILCO A LA DELEGACION SAN PABLO ATOTONILCO, DEL KM. 1+450 AL KM. 1+650	oct-14	nov-14	1.44	---	CONCLUIDAS 2013-2017	CAMINOS RURALES Y ALIMENTADORES	13096350032	---
431	CONSERVACIÓN RUTINARIA DE TRAMOS	mar-14	nov-14	52.40	---	CONCLUIDAS 2013-2017	CAMINOS RURALES Y ALIMENTADORES	13092110005	---
432	VIALIDADES EN EL MUNICIPIO DE TOLUCA NORTE REMANENTE 8 CALLES, CON UNA META DE 3.36 KM.	oct-14	nov-14	12.06	3.36	CONCLUIDAS 2013-2017	CAMINOS RURALES Y ALIMENTADORES	14096350015	---

LISTADO DE OBRAS EN EL ESTADO DE MÉXICO

BALANCE DE OBRAS EN LA ENTIDAD ABRIL DE 2018

No.	Denominación	Fecha Inicio	Fecha Termino	Inversión Total	Longitud (KM)	Situación actual	Sector	Registro de Cartera	PNI Publicado
433	CONSERVACIÓN RUTINARIA DE PUENTES	abr-14	nov-14	10.80	PUENTES	CONCLUIDAS 2013-2017	CAMINOS RURALES Y ALIMENTADORES	13092110007	---
434	AVENIDA HIDALGO, DEL KM. 0+000 AL KM. 0+720	nov-14	nov-14	10.06	---	CONCLUIDAS 2013-2017	CAMINOS RURALES Y ALIMENTADORES	---	---
435	CARRIL EL TABLON, DEL KM. 0+000 AL KM. 0+823	oct-14	nov-14	7.28	---	CONCLUIDAS 2013-2017	CAMINOS RURALES Y ALIMENTADORES	---	---
436	E.C.E NO. 3 MOXTEJE LOMA DE HIDALGO, DEL KM. 1+400 AL KM. 2+500	oct-14	nov-14	6.72	1.1	CONCLUIDAS 2013-2017	CAMINOS RURALES Y ALIMENTADORES	13096350071	---
437	CAMINO ACCESO AL MUNICIPIO DE RAYON, DEL KM. 0+000 AL KM. 0+260	oct-14	nov-14	5.18	---	CONCLUIDAS 2013-2017	CAMINOS RURALES Y ALIMENTADORES	---	---
438	SAN FELIPE DE SANTIAGO - LA NOPALERA, CON UNA META DE 2.0 KM.	oct-14	dic-14	7.99	---	CONCLUIDAS 2013-2017	CAMINOS RURALES Y ALIMENTADORES	---	---
439	CALLE YUCATAN, TR. DE AV. AGRICULTURA A LATERAL DE LA AUTOPISTA, DEL KM. 0+000 AL KM. 0+360	oct-14	dic-14	2.79	0.36	CONCLUIDAS 2013-2017	CAMINOS RURALES Y ALIMENTADORES	14096350023	---
440	CAMINO REAL A TEPETLITLAN, DEL KM. 0+000 AL KM. 1+000	sep-14	dic-14	3.32	1	CONCLUIDAS 2013-2017	CAMINOS RURALES Y ALIMENTADORES	14096350018	---
441	CALLE BENITO JUAREZ, DEL KM. 0+000 AL KM. 0+790	mar-15	mar-15	3.99	---	CONCLUIDAS 2013-2017	CAMINOS RURALES Y ALIMENTADORES	14092100002	---
442	CALLE MIGUEL HIDALGO EN SAN FCO. TEPEXOXUCA, DEL KM. 0+000 AL KM. 1+000	mar-15	abr-15	5.27	---	CONCLUIDAS 2013-2017	CAMINOS RURALES Y ALIMENTADORES	14092100002	---
443	TRAMOS AISLADOS EN EL CIRCUITO DE LA GRANDEZA (2 MARZO 0.48 KM) (CHAPULTEPEC 0.68 KM) (LIBERTAD 0.42 KM), DEL KM. 0+000 AL KM. 0+480, DEL KM. 0+000 AL KM. 0+680 Y DEL KM. 0+000 AL KM. 0+420	mar-15	may-15	7.33	---	CONCLUIDAS 2013-2017	CAMINOS RURALES Y ALIMENTADORES	14092100002	---
444	CALLE SAUCES 2, DEL KM. 0+800 AL KM. 1+260	mar-15	may-15	7.09	---	CONCLUIDAS 2013-2017	CAMINOS RURALES Y ALIMENTADORES	14092100002	---

LISTADO DE OBRAS EN EL ESTADO DE MÉXICO

BALANCE DE OBRAS EN LA ENTIDAD ABRIL DE 2018

No.	Denominación	Fecha Inicio	Fecha Termino	Inversión Total	Longitud (KM)	Situación actual	Sector	Registro de Cartera	PNI Publicado
445	KM. 26.9 (TOLUCA AXIXINTLA) - SAN PEDRO TLANIXCO, DEL KM. 3+200 AL KM. 5+400	mar-15	may-15	6.56	26.9	CONCLUIDAS 2013-2017	CAMINOS RURALES Y ALIMENTADORES	14092100002	---
446	CIRCUITO SAN JUAN LA ISLA (0.56 KM) CALLE HIDALGO (0.64 KM), CON UNA META TOTAL DE 1.20 KM	mar-15	may-15	3.96	---	CONCLUIDAS 2013-2017	CAMINOS RURALES Y ALIMENTADORES	14092100002	---
447	CALLE SAUCES 1, DEL KM. 0+000 AL KM. 0+800	mar-15	jun-15	12.40	---	CONCLUIDAS 2013-2017	CAMINOS RURALES Y ALIMENTADORES	14092100002	---
448	E.C. PANAMERICANA - ACAMBAY - BOCTO, TRAMO: DEL KM. 0+300 AL KM. 1+750	mar-15	jun-15	10.14	---	CONCLUIDAS 2013-2017	CAMINOS RURALES Y ALIMENTADORES	14092100002	---
449	SAN JOSE BOCTO - SAN MATEO EL VIEJO, DEL KM. 1+750 AL KM. 3+100	mar-15	jun-15	8.80	---	CONCLUIDAS 2013-2017	CAMINOS RURALES Y ALIMENTADORES	14092100002	---
450	EL ARRASTRADERO DE CRISTO REY A MELCHOR OCAMPO, TRAMO: DEL KM. 0+000 AL KM. 0+760	abr-15	jul-15	6.17	---	CONCLUIDAS 2013-2017	CAMINOS RURALES Y ALIMENTADORES	14092100002	---
451	BOSQUE CENTRAL (DE AV. LOPEZ PORTILLO A BOSQUES DE LOS VIVEROS) TRAMO DEL 0+000 AL KM. 0+500, CUERPO A Y B	abr-15	jul-15	4.50	0.5	CONCLUIDAS 2013-2017	CAMINOS RURALES Y ALIMENTADORES	14092100002	---
452	VIALIDADES DEL MUNICIPIO DE TOLUCA	mar-15	jul-15	43.20	23.32	CONCLUIDAS 2013-2017	CAMINOS RURALES Y ALIMENTADORES	13096350011	---
453	PAVIMENTACIÓN DE LOS CAMINOS SAN MARTÍN-SAN MIGUEL Y BEJUCOS A PALMAR CHICO (PRIMERA ETAPA) DEL KM. 0+000 AL KM. 5+000	mar-15	jul-15	35.60	5	CONCLUIDAS 2013-2017	CAMINOS RURALES Y ALIMENTADORES	14096350029	---
454	CONSTRUIR EL CAMINO REAL DE TIERRA DE ADENTRO, DEL KM. 0+000 AL KM. 3+900	mar-15	jul-15	23.46	3.9	CONCLUIDAS 2013-2017	CAMINOS RURALES Y ALIMENTADORES	14096350034	---
455	CARRETERA DE TECUAUTITLAN (SAN LUIS) A LA CABECERA MUNICIPAL Y LA DE CUATRO CAMINOS.	mar-15	jul-15	20.00	0.5	CONCLUIDAS 2013-2017	CAMINOS RURALES Y ALIMENTADORES	14096350033	---
456	TENANCINGO - TENERÍA - TECOMATLÁN, DEL KM. 0+000 AL KM. 1+300	mar-15	jul-15	8.00	1.3	CONCLUIDAS 2013-2017	CAMINOS RURALES Y ALIMENTADORES	11096350045	---

LISTADO DE OBRAS EN EL ESTADO DE MÉXICO

BALANCE DE OBRAS EN LA ENTIDAD ABRIL DE 2018

No.	Denominación	Fecha Inicio	Fecha Termino	Inversión Total	Longitud (KM)	Situación actual	Sector	Registro de Cartera	PNI Publicado
457	VALLE DE BRAVO- AMANALCO DE BECERRA- TURCIO- SAN AGUSTÍN ALTAMIRANO, DEL KM. 0+000 AL KM. 1+200	mar-15	jul-15	7.50	1.2	CONCLUIDAS 2013-2017	CAMINOS RURALES Y ALIMENTADORES	09096350025	---
458	CONSTRUCCION DE PUENTE VEHICULAR SOBRE RIO LERMA EN LA COMUNIDAD DE JALPA DE DOLORES	mar-15	jul-15	5.00	0.45	CONCLUIDAS 2013-2017	CAMINOS RURALES Y ALIMENTADORES	14096350010	---
459	CIRCUITO TABLÓN CHICO, DEL KM. 0+000 AL KM. 0+800	mar-15	jul-15	5.00	0.8	CONCLUIDAS 2013-2017	CAMINOS RURALES Y ALIMENTADORES	13096350044	---
460	CALLE ARTURO MONTIEL, DEL KM. 0+000 AL KM. 0+800	mar-15	jul-15	5.00	0.8	CONCLUIDAS 2013-2017	CAMINOS RURALES Y ALIMENTADORES	13096350066	---
461	TIERRA BLANCA - CERRITO DEL PANAL, DEL KM. 0+000 AL KM. 0+800	mar-15	jul-15	5.00	0.8	CONCLUIDAS 2013-2017	CAMINOS RURALES Y ALIMENTADORES	13096350053	---
462	LIBRAMIENTO PONIENTE (SAN JUAN DE LAS HUERTAS-SANTA MARÍA DEL MONTE-PAPELERA)	mar-15	jul-15	4.00	0.5	CONCLUIDAS 2013-2017	CAMINOS RURALES Y ALIMENTADORES	14096350013	---
463	TEPETLIXPA-CHIMALACA E.C. MEX. 115, DEL KM. 0+000 AL KM. 0+500	mar-15	jul-15	3.00	0.5	CONCLUIDAS 2013-2017	CAMINOS RURALES Y ALIMENTADORES	13096350070	---
464	CAMINO ALIMENTADOR TEPETLIXPA - SAN ISIDRO - P.S.V. LIBRAMIENRO (AMECAMECA-CUAUTLA), DEL KM. 0+000 AL KM. 0+500	mar-15	jul-15	3.00	0.5	CONCLUIDAS 2013-2017	CAMINOS RURALES Y ALIMENTADORES	14096350025	---
465	CAMINO LOMA LARGA TEQUISQUIAC-SANTA MARÍA CUEVAS, DEL KM. 0+000 AL KM. 1+100	sep-15	oct-15	3.90	---	CONCLUIDAS 2013-2017	CAMINOS RURALES Y ALIMENTADORES	14092100002	---
466	E.C.F NO.55 - SAN MARTÍN COAPAXTONGO, TRAMO: DEL KM. 0+000 AL KM. 0+552 Y DEL KM. 0+952 AL KM. 1+052	sep-15	oct-15	3.49	---	CONCLUIDAS 2013-2017	CAMINOS RURALES Y ALIMENTADORES	14092100002	---
467	E.C.F NO.55 - SAN MARTÍN COAPAXTONGO, TRAMO: DEL KM. 1+052 AL KM. 1+779, Y RAMAL DEL KM. 0+000 AL KM. 0+293	sep-15	oct-15	2.92	---	CONCLUIDAS 2013-2017	CAMINOS RURALES Y ALIMENTADORES	14092100002	---
468	CAMINO VALLE DE BRAVO-VILLA DE COLORINES, TR: EL ARCO-VILLA DE COLORINES, DEL KM. 12+000 AL KM. 13+000	sep-15	oct-15	2.45	12	CONCLUIDAS 2013-2017	CAMINOS RURALES Y ALIMENTADORES	14092100002	---

LISTADO DE OBRAS EN EL ESTADO DE MÉXICO

BALANCE DE OBRAS EN LA ENTIDAD ABRIL DE 2018

No.	Denominación	Fecha Inicio	Fecha Termino	Inversión Total	Longitud (KM)	Situación actual	Sector	Registro de Cartera	PNI Publicado
469	CIRCUITO EL ROSAL	jul-15	nov-15	5.00	0.8	CONCLUIDAS 2013-2017	CAMINOS RURALES Y ALIMENTADORES	14096350039	---
470	SANTIAGO OXTHOC - EMILIANO ZAPATA	jul-15	nov-15	3.00	0.5	CONCLUIDAS 2013-2017	CAMINOS RURALES Y ALIMENTADORES	13096350054	---
471	SAN LORENZO TOXICO - SAN FRANCISCO IXTLAHUACA	jul-15	nov-15	4.00	0.6	CONCLUIDAS 2013-2017	CAMINOS RURALES Y ALIMENTADORES	14096350007	---
472	REHABILITACIÓN DEL BOULEVARD VICENTE LOMBARDO TOLEDANO, DEL KM. 1+000 AL KM. 3+200	sep-15	nov-15	27.85	---	CONCLUIDAS 2013-2017	CAMINOS RURALES Y ALIMENTADORES	14092100002	---
473	CAMINO A SAN MIGUEL BOCANEGRA, DEL KM. 0+000 AL KM. 1+700	sep-15	nov-15	12.20	---	CONCLUIDAS 2013-2017	CAMINOS RURALES Y ALIMENTADORES	14092100002	---
474	CERRITOS DE CARDENAS - CALDERAS	jul-15	nov-15	5.00	0.8	CONCLUIDAS 2013-2017	CAMINOS RURALES Y ALIMENTADORES	13096350005	---
475	IXTLAHUACA - EMILIO PORTES GIL, TRAMO: DEL KM. 2+700 AL KM. 3+100	nov-15	nov-15	2.92	---	CONCLUIDAS 2013-2017	CAMINOS RURALES Y ALIMENTADORES	14092100002	---
476	AV. ISIDRO FABELA TRAMO: AV. CUAUHEMOC- LAZARO CARDENAS	jul-15	dic-15	8.00	1.3	CONCLUIDAS 2013-2017	CAMINOS RURALES Y ALIMENTADORES	13096350026	---
477	XALA- SANTA ANA	jul-15	dic-15	7.00	1.1	CONCLUIDAS 2013-2017	CAMINOS RURALES Y ALIMENTADORES	14096350027	---
478	PEREZ DE GALEANA-CAMINO HACIENDA VIEJA-SANTA MARIA AJOLOAPAN	ago-15	dic-15	5.00	0.8	CONCLUIDAS 2013-2017	CAMINOS RURALES Y ALIMENTADORES	12096350049	---
479	ADOLFO LOPEZ MATEOS (BLVD. HDA. SAN JOSE DEL CERRO GORDO)	jul-15	dic-15	5.00	0.8	CONCLUIDAS 2013-2017	CAMINOS RURALES Y ALIMENTADORES	12096350020	---
480	E.C.E. (IXTLAHUACA - SAN FELIPE DEL PROGRESO) - EL RINCON DE LOS PERALES	jul-15	dic-15	4.00	0.6	CONCLUIDAS 2013-2017	CAMINOS RURALES Y ALIMENTADORES	13096350003	---

LISTADO DE OBRAS EN EL ESTADO DE MÉXICO

BALANCE DE OBRAS EN LA ENTIDAD ABRIL DE 2018

No.	Denominación	Fecha Inicio	Fecha Termino	Inversión Total	Longitud (KM)	Situación actual	Sector	Registro de Cartera	PNI Publicado
481	E.C. KM.45 (VILLA VICTORIA - EL ORO) - BARRIO DEL GIGANTE	jul-15	dic-15	3.70	0.6	CONCLUIDAS 2013-2017	CAMINOS RURALES Y ALIMENTADORES	13096350040	---
482	SANTIAGO YECHE - EL PANTEON - EL LINDERO	jul-15	dic-15	3.00	0.5	CONCLUIDAS 2013-2017	CAMINOS RURALES Y ALIMENTADORES	13096350028	---
483	CAMINO REAL TEPETITLAN	jul-15	dic-15	3.00	0.5	CONCLUIDAS 2013-2017	CAMINOS RURALES Y ALIMENTADORES	14096350018	---
484	E.C. (SAN ANDRES NICOLAS BRAVO - MALINALCO) - NOXTEPEC DE ZARAGOZA	jul-15	dic-15	6.00	1	CONCLUIDAS 2013-2017	CAMINOS RURALES Y ALIMENTADORES	14096350014	---
485	E.C.F. MEXICO NUM. 15 (EL YUKON)- SAN AGUSTIN POTEJE SUR	jul-15	dic-15	5.30	0.88	CONCLUIDAS 2013-2017	CAMINOS RURALES Y ALIMENTADORES	14096350005	---
486	BAÑE-JUNICA	oct-15	dic-15	5.01	0.5	CONCLUIDAS 2013-2017	CAMINOS RURALES Y ALIMENTADORES	12096350015	---
487	E.C. (ATLACOMULCO- TOLUCA) - E.C.(ATLACOMULCO - EL ORO) - CANAL DE LAS MERCEDES	jul-15	dic-15	5.00	0.8	CONCLUIDAS 2013-2017	CAMINOS RURALES Y ALIMENTADORES	13096350009	---
488	SAN LUCAS - OCOPULCO	jul-15	dic-15	5.00	0.8	CONCLUIDAS 2013-2017	CAMINOS RURALES Y ALIMENTADORES	14096350016	---
489	PARQUE ECOTURISTICO XOCOTEPETL - LAS TORRES	jul-15	dic-15	5.00	0.8	CONCLUIDAS 2013-2017	CAMINOS RURALES Y ALIMENTADORES	13096350067	---
490	ARROYO ZARCO - EL AZAFRAN.	jul-15	dic-15	5.00	0.8	CONCLUIDAS 2013-2017	CAMINOS RURALES Y ALIMENTADORES	13096350042	---
491	CIENEGUILLAS DE GUADALUPE - EL ESTANCO	jul-15	dic-15	5.00	0.8	CONCLUIDAS 2013-2017	CAMINOS RURALES Y ALIMENTADORES	14096350004	---
492	ACCESO A LA COMUNIDAD DE SAN MIGUEL SOLIS	jul-15	dic-15	5.00	0.8	CONCLUIDAS 2013-2017	CAMINOS RURALES Y ALIMENTADORES	13096350004	---

LISTADO DE OBRAS EN EL ESTADO DE MÉXICO

BALANCE DE OBRAS EN LA ENTIDAD ABRIL DE 2018

No.	Denominación	Fecha Inicio	Fecha Termino	Inversión Total	Longitud (KM)	Situación actual	Sector	Registro de Cartera	PNI Publicado
493	SAN JOSE - MONTE ALTO	jul-15	dic-15	5.00	0.8	CONCLUIDAS 2013-2017	CAMINOS RURALES Y ALIMENTADORES	13096350057	---
494	ARROYO ZARCO PUEBLO - ENGINILLAS EJIDO	nov-15	dic-15	5.00	0.5	CONCLUIDAS 2013-2017	CAMINOS RURALES Y ALIMENTADORES	13096350038	---
495	CAXBONCUAC PARAJE-EL SALTO (CHAPA DE MOTA)	nov-15	dic-15	5.00	0.5	CONCLUIDAS 2013-2017	CAMINOS RURALES Y ALIMENTADORES	14096350036	---
496	EL MOGOTE-TEPOZAN	oct-15	dic-15	5.00	0.5	CONCLUIDAS 2013-2017	CAMINOS RURALES Y ALIMENTADORES	13096350024	---
497	SANTA MARÍA NATIVITAS – FONDO	oct-15	dic-15	5.00	0.5	CONCLUIDAS 2013-2017	CAMINOS RURALES Y ALIMENTADORES	13096350039	---
498	E.C. (AUTOPISTA MÉXICO - QUERÉTARO) – MATAXHI	oct-15	dic-15	5.00	0.5	CONCLUIDAS 2013-2017	CAMINOS RURALES Y ALIMENTADORES	13096350055	---
499	MADO SECTOR UNO - MADO SECTOR DOS	oct-15	dic-15	5.00	1.25	CONCLUIDAS 2013-2017	CAMINOS RURALES Y ALIMENTADORES	12096350043	---
500	CALLE DE LA ROSA	oct-15	dic-15	4.50	0.5	CONCLUIDAS 2013-2017	CAMINOS RURALES Y ALIMENTADORES	14096350012	---
501	SAN FRANCISCO SOLO - GUARDA DE GUADALUPE	jul-15	dic-15	4.00	0.6	CONCLUIDAS 2013-2017	CAMINOS RURALES Y ALIMENTADORES	13096350027	---
502	TIMILPAN - EL PALMITO	jul-15	dic-15	4.00	0.6	CONCLUIDAS 2013-2017	CAMINOS RURALES Y ALIMENTADORES	13096350073	---
503	BOMBARO - PASTORES - SAN PEDRO POTLA	jul-15	dic-15	4.00	0.6	CONCLUIDAS 2013-2017	CAMINOS RURALES Y ALIMENTADORES	13096350074	---
504	STA. MARIA RAYON - SANTIAGUITO CUAXUSTENCO, INCLUYE RAMAL	jul-15	dic-15	4.00	0.6	CONCLUIDAS 2013-2017	CAMINOS RURALES Y ALIMENTADORES	13096350076	---

LISTADO DE OBRAS EN EL ESTADO DE MÉXICO

BALANCE DE OBRAS EN LA ENTIDAD ABRIL DE 2018

No.	Denominación	Fecha Inicio	Fecha Termino	Inversión Total	Longitud (KM)	Situación actual	Sector	Registro de Cartera	PNI Publicado
505	BARRIO EL PANTEON - SANTIAGO CASANDEJE	jul-15	dic-15	3.60	0.6	CONCLUIDAS 2013-2017	CAMINOS RURALES Y ALIMENTADORES	13096350018	---
506	E.C. (DIOS PADRE SAN ANTONIO PUEBLO NUEVO) AGUA ZARCA	oct-15	dic-15	3.50	0.5	CONCLUIDAS 2013-2017	CAMINOS RURALES Y ALIMENTADORES	11096350047	---
507	CAMINO LOS ARCOS-SAN FELIPE TEOTITLAN	jul-15	dic-15	3.00	0.5	CONCLUIDAS 2013-2017	CAMINOS RURALES Y ALIMENTADORES	12096350001	---
508	CARRETERA ATOTONILCO - SAN JOSE DEL TUNAL. (SAN JOSE EL TUNAL - EL SALTO), DEL KM. 4+300 AL KM. 5+500	jul-15	dic-15	3.00	0.5	CONCLUIDAS 2013-2017	CAMINOS RURALES Y ALIMENTADORES	12096350022	---
509	CIRCUITO CALPULALPAN	jul-15	dic-15	3.00	0.5	CONCLUIDAS 2013-2017	CAMINOS RURALES Y ALIMENTADORES	13096350052	---
510	E.C. ESTATAL MEXICO NUM. 11 - UNIVERSIDAD BICENTENARIO JILOTEPEC	jul-15	dic-15	3.00	0.5	CONCLUIDAS 2013-2017	CAMINOS RURALES Y ALIMENTADORES	13096350059	---
511	SAN RAFAEL - EL GAVILLERO DE LA TRINIDAD	jul-15	dic-15	3.00	0.5	CONCLUIDAS 2013-2017	CAMINOS RURALES Y ALIMENTADORES	13096350056	---
512	EL TESORO - CELAYITA	jul-15	dic-15	3.00	0.5	CONCLUIDAS 2013-2017	CAMINOS RURALES Y ALIMENTADORES	13096350010	---
513	EL RANCHITO - LA NAVE	jul-15	dic-15	3.00	0.5	CONCLUIDAS 2013-2017	CAMINOS RURALES Y ALIMENTADORES	12096350072	---
514	SAN JUAN LA ISLA - STA. MARIA JAJALPA	jul-15	dic-15	3.00	0.5	CONCLUIDAS 2013-2017	CAMINOS RURALES Y ALIMENTADORES	13096350069	---
515	CIRCUITO CONSTITUYENTES, TRAMO: MARIA GARIBAY – GUERRERO	oct-15	dic-15	3.00	0.5	CONCLUIDAS 2013-2017	CAMINOS RURALES Y ALIMENTADORES	12096350006	---
516	AVENIDA BALMORAL DEL KM. 0+000 AL KM. 0+810	feb-16	mar-16	3.20	0.81	CONCLUIDAS 2013-2017	CAMINOS RURALES Y ALIMENTADORES	15092100001	---

LISTADO DE OBRAS EN EL ESTADO DE MÉXICO

BALANCE DE OBRAS EN LA ENTIDAD ABRIL DE 2018

No.	Denominación	Fecha Inicio	Fecha Termino	Inversión Total	Longitud (KM)	Situación actual	Sector	Registro de Cartera	PNI Publicado
517	LOMA LARGA - TEQUIXQUIAC - SANTA MARIA CUEVAS DEL KM. 0+000 AL KM. 0+700	feb-16	mar-16	1.98	0.7	CONCLUIDAS 2013-2017	CAMINOS RURALES Y ALIMENTADORES	15092100001	---
518	CALLE BENITO JUAREZ DEL KM. 0+000 AL KM. 0+280	feb-16	mar-16	1.55	0.28	CONCLUIDAS 2013-2017	CAMINOS RURALES Y ALIMENTADORES	15092100001	---
519	CALLE 16 DE SEPTIEMBRE DEL KM. 0+000 AL KM. 0+300	feb-16	mar-16	1.55	0.3	CONCLUIDAS 2013-2017	CAMINOS RURALES Y ALIMENTADORES	15092100001	---
520	TABORDA E.C. AMOMLULCO - PRESA ALZATE (CONCRETO HIDRAULICO) DEL KM. 2+000 AL KM. 3+000	feb-16	mar-16	4.82	1	CONCLUIDAS 2013-2017	CAMINOS RURALES Y ALIMENTADORES	15092100001	---
521	CAMINO SOLANOS-CAPULHUAC DEL KM. 0+000 AL 0+800	feb-16	mar-16	4.28	0.8	CONCLUIDAS 2013-2017	CAMINOS RURALES Y ALIMENTADORES	15092100001	---
522	SANTA MARIA NATIVITAS - SAN LORENZO CUAUTENCO DEL KM. 0+000 AL KM. 1+000	feb-16	mar-16	4.27	1	CONCLUIDAS 2013-2017	CAMINOS RURALES Y ALIMENTADORES	15092100001	---
523	CALLE PUERTO MÉXICO DEL KM 0+000 AL KM 0+200	mar-16	abr-16	1.78	0.2	CONCLUIDAS 2013-2017	CAMINOS RURALES Y ALIMENTADORES	15092100001	---
524	CALLE 20 DE NOVIEMBRE DEL KM 0+000 AL 0+190	mar-16	abr-16	1.78	0.19	CONCLUIDAS 2013-2017	CAMINOS RURALES Y ALIMENTADORES	15092100001	---
525	CALLE 5 DE FEBRERO, DEL KM 0+000 AL 1+000	mar-16	abr-16	1.78	1	CONCLUIDAS 2013-2017	CAMINOS RURALES Y ALIMENTADORES	15092100001	---
526	VIALIDADES CON UNA META DE 1.614 KM. EN EL MUNICIPIO DE TIANGUISTENCO - CALLE ANTONIO BARBOSA (0.33 KM.) - CALLE FRANCISCO JAVIER MINA (0.58 KM.) - CALLE BENITO JUAREZ (0.70 KM.)	feb-16	abr-16	7.79	1.614	CONCLUIDAS 2013-2017	CAMINOS RURALES Y ALIMENTADORES	15092100001	---
527	LIBRAMIENTO VILLA VICTORIA DEL KM. 0+000 AL KM. 1+080	feb-16	abr-16	6.56	1.08	CONCLUIDAS 2013-2017	CAMINOS RURALES Y ALIMENTADORES	15092100001	---
528	VIALIDADES CON UNA META DE 1.11 KM. EN EL MUNICIPIO DE TIANGUISTENCO - CALLE ADOLFO LOPEZ MATEOS (0.48 KM.) - PROLONGACION ADOLFO LOPEZ MATEOS (0.34 KM.) - CALLE CATARINO GONZALEZ (0.29 KM.)	feb-16	abr-16	6.22	1.1	CONCLUIDAS 2013-2017	CAMINOS RURALES Y ALIMENTADORES	15092100001	PE

LISTADO DE OBRAS EN EL ESTADO DE MÉXICO

BALANCE DE OBRAS EN LA ENTIDAD ABRIL DE 2018

No.	Denominación	Fecha Inicio	Fecha Termino	Inversión Total	Longitud (KM)	Situación actual	Sector	Registro de Cartera	PNI Publicado
529	CALLE HERMENEGILDO GALEANA HACIA JUAREZ CENTRO DEL KM. 0+000 AL KM. 1+400	feb-16	abr-16	5.87	1.4	CONCLUIDAS 2013-2017	CAMINOS RURALES Y ALIMENTADORES	15092100001	---
530	CALLE JOSE FRANCISCO GUERRA LONGITUD 0.4 KM , DEL KM. 0+000 AL KM. 0+040	feb-16	abr-16	4.49	0.04	CONCLUIDAS 2013-2017	CAMINOS RURALES Y ALIMENTADORES	15092100001	---
531	E.C. (IXTLAHUACA - JILOTEPEC) - BUSIO - PALMITO - HUAPANGO DEL KM.1+950 AL KM. 2+500 Y DEL KM. 3+780 AL KM. 4+330	feb-16	abr-16	4.13	1.1	CONCLUIDAS 2013-2017	CAMINOS RURALES Y ALIMENTADORES	15092100001	---
532	CALLE MACARIO ROA A JABO OROZCO DEL KM. 0+000 AL KM. 0+450	feb-16	abr-16	3.12	0.45	CONCLUIDAS 2013-2017	CAMINOS RURALES Y ALIMENTADORES	15092100001	---
533	CAMINO A COBAEM ENTRE CALLE ALCANFOR Y 9 DE SEPTIEMBRE DEL KM. 0+000 AL KM. 0+390	feb-16	abr-16	3.12	0.39	CONCLUIDAS 2013-2017	CAMINOS RURALES Y ALIMENTADORES	15092100001	---
534	CAMINO A SAN MIGUEL AMEYALCO DEL KM. 0+000 AL KM. 1+440	feb-16	abr-16	3.12	1.44	CONCLUIDAS 2013-2017	CAMINOS RURALES Y ALIMENTADORES	15092100001	---
535	SANTA CRUZ AYOTUSCO - SAN JUAN HUILOTEAPAN DEL KM. 1+350 AL KM. 1+750	feb-16	abr-16	3.12	0.4	CONCLUIDAS 2013-2017	CAMINOS RURALES Y ALIMENTADORES	15092100001	---
536	PROLONGACION HERIBERTO ENRIQUEZ DEL KM. 0+000 AL KM. 1+700	mar-16	abr-16	5.92	1.7	CONCLUIDAS 2013-2017	CAMINOS RURALES Y ALIMENTADORES	15092100001	---
537	SANTA ANA IXTLAHUACA - LA GUADALUPANA - PALOS AMARILLOS DEL KM. 9+520 AL KM. 10+600	mar-16	abr-16	4.79	1.08	CONCLUIDAS 2013-2017	CAMINOS RURALES Y ALIMENTADORES	15092100001	---
538	AV. PONIENTE 17 ENTRE AV. CHIMALPAIN Y AV. AXAYACATL DEL KM. 0+000 AL KM. 0+326	mar-16	abr-16	3.23	0.33	CONCLUIDAS 2013-2017	CAMINOS RURALES Y ALIMENTADORES	15092100001	---
539	AV. PONIENTE 3 ENTRE AV. AXAYACATL Y AV. CUITLAHUAC DEL KM. 0+000 AL KM. 0+326	mar-16	abr-16	3.23	0.33	CONCLUIDAS 2013-2017	CAMINOS RURALES Y ALIMENTADORES	15092100001	---
540	IXTAPAN DE LA SAL - SAN ALEJO DEL KM. 0+000 AL KM. 1+500	feb-16	abr-16	4.71	1.5	CONCLUIDAS 2013-2017	CAMINOS RURALES Y ALIMENTADORES	15092100001	---

LISTADO DE OBRAS EN EL ESTADO DE MÉXICO

BALANCE DE OBRAS EN LA ENTIDAD ABRIL DE 2018

No.	Denominación	Fecha Inicio	Fecha Termino	Inversión Total	Longitud (KM)	Situación actual	Sector	Registro de Cartera	PNI Publicado
541	SAN SIMON DE GUERRERO - SAN ANDRES DE LOS GAMA, DEL KM 1+500 AL KM. 2+350	feb-16	abr-16	4.32	0.85	CONCLUIDAS 2013-2017	CAMINOS RURALES Y ALIMENTADORES	15092100001	---
542	CALLE DE LOS SERRANOS, TRAMO CALZADA DEL PANTEON A AV. LERMA LONGITUD 0.81 KM	feb-16	abr-16	4.19	0.81	CONCLUIDAS 2013-2017	CAMINOS RURALES Y ALIMENTADORES	15092100001	---
543	CALLE FCO. I. MADERO TRAMO DE AV. BENITO JUAREZ A CALLE INDEPENDENCIA LONGITUD 0.77 KM	feb-16	abr-16	4.19	0.77	CONCLUIDAS 2013-2017	CAMINOS RURALES Y ALIMENTADORES	15092100001	---
544	TONATICO - LA VEGA DEL KM. 0+000 AL KM. 0+900	feb-16	abr-16	4.19	0.9	CONCLUIDAS 2013-2017	CAMINOS RURALES Y ALIMENTADORES	15092100001	---
545	HUAYATENCO - CARBAJAL DEL KM. 7+000 AL KM. 8+000	feb-16	abr-16	3.50	1	CONCLUIDAS 2013-2017	CAMINOS RURALES Y ALIMENTADORES	15092100001	---
546	SAN LUIS BORO - SAN IGNACIO DE LOYOLA DEL KM. 2+500 AL KM. 4+000	feb-16	abr-16	3.49	1.5	CONCLUIDAS 2013-2017	CAMINOS RURALES Y ALIMENTADORES	15092100001	---
547	SAN LORENZO TLACOTEPEC DEL KM. 0+000 AL KM. 0+609	feb-16	abr-16	3.49	0.609	CONCLUIDAS 2013-2017	CAMINOS RURALES Y ALIMENTADORES	15092100001	---
548	AV. ESTADO DE MÉXICO (2 CUERPOS) DEL KM. 0+000 AL KM. 1+200	mar-16	may-16	7.56	1.2	CONCLUIDAS 2013-2017	CAMINOS RURALES Y ALIMENTADORES	15092100001	---
549	TECUANAPA-SAN ISIDRO DEL KM. 0+000 AL KM. 1+400	mar-16	may-16	4.00	1.4	CONCLUIDAS 2013-2017	CAMINOS RURALES Y ALIMENTADORES	15092100001	---
550	LIBRAMIENTO PONIENTE (SAN JUAN DE LAS HUERTAS - SANTA MARIA DEL MONTE - PAPELERA) TRAMO DEL KM. 0+000 AL KM. 1+800	mar-16	may-16	2.33	2	CONCLUIDAS 2013-2017	CAMINOS RURALES Y ALIMENTADORES	15092100001	---
551	CAMINO ZINACANTEPEC - SAN CRISTOBAL TECOLIT TRAMO DEL KM. 0+000 AL KM. 0+386	mar-16	may-16	2.33	0.386	CONCLUIDAS 2013-2017	CAMINOS RURALES Y ALIMENTADORES	15092100001	---
552	CALLE 20 DE NOVIEMBRE TRAMO DEL KM. 0+000 AL KM. 0+270	mar-16	may-16	2.33	0.27	CONCLUIDAS 2013-2017	CAMINOS RURALES Y ALIMENTADORES	15092100001	---

LISTADO DE OBRAS EN EL ESTADO DE MÉXICO

BALANCE DE OBRAS EN LA ENTIDAD ABRIL DE 2018

No.	Denominación	Fecha Inicio	Fecha Termino	Inversión Total	Longitud (KM)	Situación actual	Sector	Registro de Cartera	PNI Publicado
553	CALLE BENITO JUAREZ (1.06 KM.) CALLE IGNACIO ALLENDE (0.24 KM.) CALLE JOSE MARIA MORELOS (0.11 KM.) AV. LIC. ABEL C. SALAZAR (0.80 KM.) CALLE FRANCISCO TERAN (0.24 KM.)	feb-16	may-16	11.22	2.6	CONCLUIDAS 2013-2017	CAMINOS RURALES Y ALIMENTADORES	15092100001	---
554	CAMINO SAN BARTOLO - TIZAYUCA DEL KM. 1+800 AL KM. 3+000	feb-16	may-16	9.47	1.2	CONCLUIDAS 2013-2017	CAMINOS RURALES Y ALIMENTADORES	15092100001	---
555	SAN PABLO TLALCHICHILPA - BARRIO SAN FRANCISCO TLALCHICHILPAN (CONCRETO HIDRAULICO) DEL KM. 0+000 AL KM. 1+500	feb-16	may-16	8.39	1.5	CONCLUIDAS 2013-2017	CAMINOS RURALES Y ALIMENTADORES	15092100001	---
556	CANALEJAS - EL RINCON DEL KM. 0+000 AL KM. 1+500	feb-16	may-16	8.23	1.5	CONCLUIDAS 2013-2017	CAMINOS RURALES Y ALIMENTADORES	15092100001	---
557	CARRETERA COL. EMILIANO ZAPATA-SAN MARCOS NEPANTLA DEL KM. 2+000 AL KM. 4+000	feb-16	may-16	6.98	2	CONCLUIDAS 2013-2017	CAMINOS RURALES Y ALIMENTADORES	15092100001	---
558	VIALIDAD PRIMARIA COL. ESMERALDA DEL KM. 0+000 AL KM. 1+200	feb-16	may-16	6.06	1.2	CONCLUIDAS 2013-2017	CAMINOS RURALES Y ALIMENTADORES	15092100001	---
559	TECAMAC RANCHO AZUL DEL KM. 0+000 AL KM. 1+000	feb-16	may-16	6.06	1	CONCLUIDAS 2013-2017	CAMINOS RURALES Y ALIMENTADORES	15092100001	---
560	CANALEJAS - SAN LORENZO OCTEYUCO DEL KM. 0+000 AL KM. 1+500	feb-16	may-16	5.08	1	CONCLUIDAS 2013-2017	CAMINOS RURALES Y ALIMENTADORES	15092100001	---
561	E.C. (ATLACOMULCO - JILOTEPEC) - SAN LORENZO DE LOS METATES DEL KM 0+000 AL KM 1+100	feb-16	may-16	5.08	1.1	CONCLUIDAS 2013-2017	CAMINOS RURALES Y ALIMENTADORES	15092100001	---
562	CANALEJAS-LA COMUNIDAD DEL KM. 1+000 AL KM 2+300	feb-16	may-16	5.08	0.6	CONCLUIDAS 2013-2017	CAMINOS RURALES Y ALIMENTADORES	15092100001	---
563	EL TEPOZAN - SAN PEDRO DENXHI DEL KM. 1+000 AL KM. 2+300	feb-16	may-16	4.48	2.3	CONCLUIDAS 2013-2017	CAMINOS RURALES Y ALIMENTADORES	15092100001	---
564	E.C. (ACAMBAY-TIMILPAN) - SAN JUANICO SECTOR II DEL KM. 0+000 AL KM. 1+000	feb-16	may-16	4.30	1	CONCLUIDAS 2013-2017	CAMINOS RURALES Y ALIMENTADORES	15092100001	---

LISTADO DE OBRAS EN EL ESTADO DE MÉXICO

BALANCE DE OBRAS EN LA ENTIDAD ABRIL DE 2018

No.	Denominación	Fecha Inicio	Fecha Termino	Inversión Total	Longitud (KM)	Situación actual	Sector	Registro de Cartera	PNI Publicado
565	CAMINO COL. HIDALGO - RINCON DE JAIMES, DEL KM. 0+000 AL KM. 0+500	abr-16	may-16	4.21	0.5	CONCLUIDAS 2013-2017	CAMINOS RURALES Y ALIMENTADORES	15092100001	---
566	CAMINO RINCON DE AGUIRRE - RINCON DEL CARMEN, DEL KM. 0+000 AL KM. 1+000	abr-16	may-16	4.21	1	CONCLUIDAS 2013-2017	CAMINOS RURALES Y ALIMENTADORES	15092100001	---
567	NEZAHUALCOYOTL ORIENTE - RINCONADA SANTA TERESA DEL KM. 0+000 AL KM. 1+100	feb-16	may-16	2.33	1.1	CONCLUIDAS 2013-2017	CAMINOS RURALES Y ALIMENTADORES	15092100001	---
568	CARRETERA DE ACCESO A LA CIENEGA. DEL TRAMO 0+520 AL 1+200.	feb-16	may-16	2.33	0.68	CONCLUIDAS 2013-2017	CAMINOS RURALES Y ALIMENTADORES	15092100001	---
569	CALLE NEZAHUALCOYOTL DE PASEO DE LOS INSURGENTES A ZARAGOZA DEL KM. 0+000 AL KM. 0+360	feb-16	may-16	2.33	0.36	CONCLUIDAS 2013-2017	CAMINOS RURALES Y ALIMENTADORES	15092100001	---
570	CAMINO PRINCIPAL EN SANTO DOMINGO AZTACAMECA DEL KM. 8+300 AL KM. 9+050 Y DEL KM. 10+050 AL KM. 10+700	feb-16	may-16	6.91	1.45	CONCLUIDAS 2013-2017	CAMINOS RURALES Y ALIMENTADORES	15092100001	---
571	SAN JERONIMO DE LOS DOLORES - SAN ONOFRE DEL KM. 0+000 AL KM. 1+800	feb-16	may-16	10.66	1.8	CONCLUIDAS 2013-2017	CAMINOS RURALES Y ALIMENTADORES	15092100001	---
572	MAVORO - CARRETERA LIBRE TOLUCA - ATLACOMULCO DEL KM. 1+000 AL KM. 2+000	feb-16	may-16	5.94	1	CONCLUIDAS 2013-2017	CAMINOS RURALES Y ALIMENTADORES	15092100001	---
573	VIALIDADES EN IXTAPALUCA	mar-16	may-16	10.36	2.6	CONCLUIDAS 2013-2017	CAMINOS RURALES Y ALIMENTADORES	15092100001	---
574	SAN ALEJO - MESON NUEVO - PILCAYA, DEL KM 0+000 L KM 1+800	mar-16	may-16	5.99	1	CONCLUIDAS 2013-2017	CAMINOS RURALES Y ALIMENTADORES	15092100001	---
575	CALLE IGNACIO ZARAGOZA (CONCRETO HIDRAULICO) (12 M. Ancho) DEL KM. 0+000 AL KM. 0+550	mar-16	may-16	5.41	0.55	CONCLUIDAS 2013-2017	CAMINOS RURALES Y ALIMENTADORES	15092100001	---
576	CALLE SOR JUANA I. DE LA CRUZ (CONCRETO HIDRAULICO) (14 M. ANCHO) DEL KM. 0+000 AL KM. 0+240	mar-16	may-16	5.41	0.24	CONCLUIDAS 2013-2017	CAMINOS RURALES Y ALIMENTADORES	15092100001	---

LISTADO DE OBRAS EN EL ESTADO DE MÉXICO

BALANCE DE OBRAS EN LA ENTIDAD ABRIL DE 2018

No.	Denominación	Fecha Inicio	Fecha Termino	Inversión Total	Longitud (KM)	Situación actual	Sector	Registro de Cartera	PNI Publicado
577	SANTA CRUZ AYOTUSCO - SAN JUAN HUILOTEAPAN DEL KM. 0+000 AL KM. 1+350	mar-16	may-16	4.15	1.35	CONCLUIDAS 2013-2017	CAMINOS RURALES Y ALIMENTADORES	15092100001	---
578	GUADALUPE CACHI - EJIDO SAN IGNACIO EL PEDREGAL DEL KM. 15+060 AL KM. 15+660	mar-16	may-16	3.49	1	CONCLUIDAS 2013-2017	CAMINOS RURALES Y ALIMENTADORES	15092100001	---
579	PLAN DE GUADALUPE AV. JACARANDAS DEL KM. 0+000 AL KM. 0+500	mar-16	may-16	4.15	5	CONCLUIDAS 2013-2017	CAMINOS RURALES Y ALIMENTADORES	15092100001	---
580	CALLE DALIA - UNIDAD DE ESTUDIOS SUPERIORES DE HUIXQUILUCAN DEL KM. 0+000 AL KM. 0+400	mar-16	may-16	4.15	0.4	CONCLUIDAS 2013-2017	CAMINOS RURALES Y ALIMENTADORES	15092100001	---
581	E.C.(TOLUCA-CD. ALTAMIRANO)-OJO DE AGUA DEL KM. 0+AL KM. 0+870, STA. CRUZ CUAUHTENCO-ZINACANTEPEC DEL KM. 0+000 AL KM. 0+180 Y E.C. TOLUCA-CD. ALTAMIRANO-OJO DE AGUA TRAMO: DEL KM. 0 AL 870	mar-16	jun-16	7.00	1.25	CONCLUIDAS 2013-2017	CAMINOS RURALES Y ALIMENTADORES	15092100001	---
582	MANTENIMIENTO A LAS 139 CALLES DEL COMPROMISO PRESIDENCIAL CG 207 EN 12 MUNICIPIOS DEL ORIENTE DEL ESTADO	feb-16	jun-16	9.98	139 CALLES	CONCLUIDAS 2013-2017	CAMINOS RURALES Y ALIMENTADORES	15092100001	---
583	SAN LUIS BORO - SAN IGNACIO DE LOYOLA DEL KM. 0+000 AL KM. 2+500	feb-16	jun-16	8.52	4	CONCLUIDAS 2013-2017	CAMINOS RURALES Y ALIMENTADORES	15092100001	---
584	BOULEVAR EMILIO CHUAYFFET CHEMOR - PEDRO LUNA DEL KM. 0+000 AL KM. 0+500 (2 CUERPOS) (CONCRETO HIDRAULICO)	feb-16	jun-16	4.70	0.5	CONCLUIDAS 2013-2017	CAMINOS RURALES Y ALIMENTADORES	15092100001	---
585	SAN FRANCISCO CHEJE - ENYAMI DEL KM. 0+000 AL KM. 0+400 Y RAMAL AL CENTRO DE SAN FRANCISCO CHEJE - ENYAMI DEL KM. 0+000 AL KM. 0+150	feb-16	jun-16	4.70	0.3	CONCLUIDAS 2013-2017	CAMINOS RURALES Y ALIMENTADORES	15092100001	---
586	EL TEPOZAN - SAN PEDRO DENXHI DEL KM. 0+000 AL KM. 1+000	feb-16	jun-16	3.48	1	CONCLUIDAS 2013-2017	CAMINOS RURALES Y ALIMENTADORES	---	---
587	COL. HIDALGO - RINCON DE JAIMES - (BOULEVARD GUILLERMO SANTIN) DEL KM. 0+500 AL KM. 0+600 LADO DERECHO DEL KM. 0+000 AL KM. 0+600 LADO IZQUIERDO	may-16	jun-16	3.50	0.7	CONCLUIDAS 2013-2017	CAMINOS RURALES Y ALIMENTADORES	---	---
588	PLAN DE GUADALUPE AV. JACARANDAS DEL KM. 0+500 AL KM. 0+704	jul-16	jul-16	1.25	0.7	CONCLUIDAS 2013-2017	CAMINOS RURALES Y ALIMENTADORES	---	---

LISTADO DE OBRAS EN EL ESTADO DE MÉXICO

BALANCE DE OBRAS EN LA ENTIDAD ABRIL DE 2018

No.	Denominación	Fecha Inicio	Fecha Termino	Inversión Total	Longitud (KM)	Situación actual	Sector	Registro de Cartera	PNI Publicado
589	CALLE DALIA - UNIDAD DE ESTUDIOS SUPERIORES DE HUIXQUILUCAN DEL KM. 0+400 AL KM. 0+586	jul-16	jul-16	1.25	0.18	CONCLUIDAS 2013-2017	CAMINOS RURALES Y ALIMENTADORES	---	---
590	LA PUERTA - SULTEPEC, DEL KM. 59+500 AL KM. 64+500	may-16	oct-16	27.19	7	CONCLUIDAS 2013-2017	CAMINOS RURALES Y ALIMENTADORES	S/CVE/2016/51	---
591	TIANGUISTENCO - CHALMA, DEL KM. 4+055 AL KM. 9+640	jun-16	dic-16	26.07	1.4	CONCLUIDAS 2013-2017	CAMINOS RURALES Y ALIMENTADORES	---	---
592	TIANGUISTENCO - CHALMA, DEL KM. 0+000 AL KM. 4+055	jun-16	dic-16	22.34	9.64	CONCLUIDAS 2013-2017	CAMINOS RURALES Y ALIMENTADORES	S/CVE/2016/50	---
593	SALITRERÍA, DEL KM. 0+000 AL KM. 0+960	mar-17	abr-17	9.99	0.96	CONCLUIDAS 2013-2017	CAMINOS RURALES Y ALIMENTADORES	16092100004	---
594	LOMA LARGA (EJIDO SAN MATEO COAPEXCO) DEL KM. 0+000 AL KM. 1+0000	mar-17	abr-17	4.94	1	CONCLUIDAS 2013-2017	CAMINOS RURALES Y ALIMENTADORES	16092100004	---
595	CARR. COL. EMILIANO ZAPATA - SAN MARCOS NEPANTLA DEL KM. 4+000 AL KM. 4+500	mar-17	abr-17	2.22	0.5	CONCLUIDAS 2013-2017	CAMINOS RURALES Y ALIMENTADORES	16092100004	---
596	BOULEVARD ENTRADA PRINCIPAL A TEPETLAOXTOC DEL KM. 0+000 AL KM. 0+900	mar-17	may-17	7.96	0.9	CONCLUIDAS 2013-2017	CAMINOS RURALES Y ALIMENTADORES	16092100004	---
597	RINCON DE UGARTE - CERRO DE CACALOTEPEC DEL KM. 0+000 AL KM. 0+800	mar-17	may-17	6.22	0.8	CONCLUIDAS 2013-2017	CAMINOS RURALES Y ALIMENTADORES	16092100004	---
598	SANTA ANA IXTLAHUACA - LA GUADALUPANA - PALOS AMARILLOS DEL KM. 8+720 AL KM. 9+520	mar-17	may-17	4.99	0.8	CONCLUIDAS 2013-2017	CAMINOS RURALES Y ALIMENTADORES	16092100004	---
599	CIRCUITO EJIDAL XOLOX DEL KM. 0+000 AL KM. 1+000	mar-17	may-17	4.95	1	CONCLUIDAS 2013-2017	CAMINOS RURALES Y ALIMENTADORES	16092100004	---
600	PASCUAL LUNA (E.K. 29.5 CARRETERA FEDERAL LOS REYES - LECHERIA) - CABECERA MUNICIPAL DEL KM. 0+000 AL KM. 1+150	mar-17	may-17	4.50	1.15	CONCLUIDAS 2013-2017	CAMINOS RURALES Y ALIMENTADORES	16092100004	---

LISTADO DE OBRAS EN EL ESTADO DE MÉXICO

BALANCE DE OBRAS EN LA ENTIDAD ABRIL DE 2018

No.	Denominación	Fecha Inicio	Fecha Termino	Inversión Total	Longitud (KM)	Situación actual	Sector	Registro de Cartera	PNI Publicado
601	CAMINO EMILIANO ZAPATA - E.C. (PARQUE NACIONAL) DEL KM. 0+000 AL KM. 0+500	mar-17	may-17	3.99	0.5	CONCLUIDAS 2013-2017	CAMINOS RURALES Y ALIMENTADORES	16092100004	---
602	REAL DEL BOSQUE MARISCALA DEL KM. 1+200 AL KM. 1+620	mar-17	may-17	3.99	0.42	CONCLUIDAS 2013-2017	CAMINOS RURALES Y ALIMENTADORES	16092100004	---
603	CAMINO A SAN MIGUEL AMEYALCO DEL KM 1+440 AL 1+728	mar-17	may-17	3.71	0.29	CONCLUIDAS 2013-2017	CAMINOS RURALES Y ALIMENTADORES	16092100004	---
604	KM. 49.9 (LA PUERTA - SULTEPEC) - RASTROJO LARGO - HUAYATENCO DEL KM. 8+000 AL KM. 8+900	mar-17	may-17	3.49	0.9	CONCLUIDAS 2013-2017	CAMINOS RURALES Y ALIMENTADORES	16092100004	---
605	VUELTA DEL AGUA - ZACUALPAN DEL KM. 0+000 AL KM. 0+850	mar-17	may-17	3.48	0.85	CONCLUIDAS 2013-2017	CAMINOS RURALES Y ALIMENTADORES	16092100004	---
606	E.C. (TOLUCA - ATLACOMULCO) - LOS REYES DEL KM. 1+350 AL KM. 2+200	mar-17	may-17	5.64	0.85	CONCLUIDAS 2013-2017	CAMINOS RURALES Y ALIMENTADORES	16092100004	---
607	EC (VILLA VICTORIA-EL ORO)-YONDESE DEL CEDRO DEL KM. 0+000 AL KM. 1+000	mar-17	may-17	3.99	1	CONCLUIDAS 2013-2017	CAMINOS RURALES Y ALIMENTADORES	16092100004	---
608	E.C. (IXTLAHUACA - JILOTEPEC) - BUSIO - PALMITO - HUAPANGO DEL KM 4+800 AL 5+800	mar-17	may-17	3.98	1	CONCLUIDAS 2013-2017	CAMINOS RURALES Y ALIMENTADORES	16092100004	---
609	EL ALAMO - LOMA DEL PINO DEL KM. 0+000 AL KM. 1+000	mar-17	may-17	4.01	1	CONCLUIDAS 2013-2017	CAMINOS RURALES Y ALIMENTADORES	16092100004	---
610	EL TEPOZAN - SAN PEDRO DENXHI DEL KM. 2+300 AL KM. 5+000	mar-17	jun-17	6.78	2.7	CONCLUIDAS 2013-2017	CAMINOS RURALES Y ALIMENTADORES	16092100004	---
611	E.C. (TOLUCA – ATLACOMULCO) – SANTA MARÍA ENDARE DEL KM. 1+850 AL KM. 3+000	mar-17	jun-17	6.20	1.15	CONCLUIDAS 2013-2017	CAMINOS RURALES Y ALIMENTADORES	16092100004	---
612	EL GAVILAN - TOLTECA DEL KM. 0+000 AL KM. 1+200	mar-17	jun-17	6.15	1.2	CONCLUIDAS 2013-2017	CAMINOS RURALES Y ALIMENTADORES	16092100004	---

LISTADO DE OBRAS EN EL ESTADO DE MÉXICO

BALANCE DE OBRAS EN LA ENTIDAD ABRIL DE 2018

No.	Denominación	Fecha Inicio	Fecha Termino	Inversión Total	Longitud (KM)	Situación actual	Sector	Registro de Cartera	PNI Publicado
613	HUIZACHE - EL BANCO DEL KM. 0+000 AL KM. 1+300	mar-17	jun-17	5.99	1.3	CONCLUIDAS 2013-2017	CAMINOS RURALES Y ALIMENTADORES	16092100004	---
614	ENT. (JILOTEPEC - MARAVILLAS) - TECOLAPAN DEL KM. 0+000 AL KM. 1+300	mar-17	jun-17	5.99	2.3	CONCLUIDAS 2013-2017	CAMINOS RURALES Y ALIMENTADORES	16092100004	---
615	SAN ANTONIO NIXINI . PUEBLO NUEVO DEL KM. 0+000 AL KM. 1+200	mar-17	jun-17	5.52	1.2	CONCLUIDAS 2013-2017	CAMINOS RURALES Y ALIMENTADORES	16092100004	---
616	ACCESO PRINCIPAL A CRISTOS DEL KM. 0+000 AL KM. 0+680	mar-17	jun-17	5.17	1	CONCLUIDAS 2013-2017	CAMINOS RURALES Y ALIMENTADORES	16092100004	---
617	CARRETERA SAN MARCOS NEPANTLA - LA GARITA DEL KM. 0+700 AL KM. 1+850	mar-17	jun-17	4.46	1.15	CONCLUIDAS 2013-2017	CAMINOS RURALES Y ALIMENTADORES	16092100004	---
618	CAMINO A MOLINO DE LAS FLORES DEL KM. 0+000 AL KM. 0+500	mar-17	jun-17	3.01	0.5	CONCLUIDAS 2013-2017	CAMINOS RURALES Y ALIMENTADORES	16092100004	---
619	E.C. (CHIAUTLA - TEZOYUCA) - HACIENDA LA GRANDE DEL KM. 0+000 AL KM. 2+200	mar-17	jun-17	11.20	2.2	CONCLUIDAS 2013-2017	CAMINOS RURALES Y ALIMENTADORES	16092100004	---
620	TONATICO - LA VEGA DEL KM. 0+900 AL KM. 2+900	mar-17	jun-17	9.93	2	CONCLUIDAS 2013-2017	CAMINOS RURALES Y ALIMENTADORES	16092100004	---
621	IXTAPAN - SAN ALEJO DEL KM. 8+000 AL KM. 10+000	mar-17	jun-17	7.99	2	CONCLUIDAS 2013-2017	CAMINOS RURALES Y ALIMENTADORES	16092100004	---
622	CAMINO LA FABRICA-LOS BULBOS-EL ISLOTE DEL KM 0+000 0+700 CONCRETO HIDRAULICO	mar-17	jun-17	4.08	0.7	CONCLUIDAS 2013-2017	CAMINOS RURALES Y ALIMENTADORES	16092100004	---
623	LOMA LARGA (EJIDO SAN MATEO COAPEXCO) DEL KM. 1+000 AL KM. 1+500	mar-17	jun-17	2.91	0.5	CONCLUIDAS 2013-2017	CAMINOS RURALES Y ALIMENTADORES	16092100004	---
624	ACCESO A LA COMUNIDAD DE BOSHESDA DEL KM. 0+060 AL KM. 1+800	mar-17	jun-17	8.61	1.74	CONCLUIDAS 2013-2017	CAMINOS RURALES Y ALIMENTADORES	16092100004	---

LISTADO DE OBRAS EN EL ESTADO DE MÉXICO

BALANCE DE OBRAS EN LA ENTIDAD ABRIL DE 2018

No.	Denominación	Fecha Inicio	Fecha Termino	Inversión Total	Longitud (KM)	Situación actual	Sector	Registro de Cartera	PNI Publicado
625	LA PARADA SAN ISIDRO DEL BOSQUE DEL KM. 0+000 AL KM. 1+600	mar-17	jun-17	6.99	1.6	CONCLUIDAS 2013-2017	CAMINOS RURALES Y ALIMENTADORES	16092100004	---
626	SAN FELIPE COAMANGO - CAMINO CENTRO HACIA EL PANTEÓN (CONCRETO HIDRÁULICO) DEL KM. 0+000 AL KM. 1+400	mar-17	jun-17	6.97	1.4	CONCLUIDAS 2013-2017	CAMINOS RURALES Y ALIMENTADORES	16092100004	---
627	E.C. TOLUCA - TENANGO - CUATRO ZURCOS, DEL KM. 0+000 AL KM. 0+780	may-17	jun-17	6.92	0.78	CONCLUIDAS 2013-2017	CAMINOS RURALES Y ALIMENTADORES	16092100004	---
628	CAMINO A OCAMPO, TRAMO DEL KM. 0+000 AL KM. 1+000	may-17	jun-17	5.32	1	CONCLUIDAS 2013-2017	CAMINOS RURALES Y ALIMENTADORES	16092100004	---
629	TEQUEXQUINAHUAC - SAN DIEGUITO DEL KM. 0+000 AL KM. 1+200	may-17	jun-17	4.79	1.2	CONCLUIDAS 2013-2017	CAMINOS RURALES Y ALIMENTADORES	16092100004	---
630	JALAPA - URUAPAN - BARRIDO LA CAÑADA, DEL KM. 0+000 AL KM. 0+780	may-17	jun-17	2.59	0.78	CONCLUIDAS 2013-2017	CAMINOS RURALES Y ALIMENTADORES	16092100004	---
631	CARRIL ZOQUIAPAN E.C.(MEXICO-PUEBLA) DEL KM. 0+000 AL KM. 1+000	mar-17	jul-17	10.09	1	CONCLUIDAS 2013-2017	CAMINOS RURALES Y ALIMENTADORES	16092100004	---
632	TECAMAC RANCHO AZUL DEL KM. 1+000 AL KM. 1+870	mar-17	jul-17	6.51	0.87	CONCLUIDAS 2013-2017	CAMINOS RURALES Y ALIMENTADORES	16092100004	---
633	SAN FRANCISCO ACUEXCOMAC - E.C. TEXCOCO LECHERIA DEL KM. 0+000 AL KM. 0+740	may-17	jul-17	10.42	0.74	CONCLUIDAS 2013-2017	CAMINOS RURALES Y ALIMENTADORES	16092100004	---
634	LUIS DONALDO COLOSIO DEL KM. 0+000 AL KM. 0+820	may-17	jul-17	5.49	0.82	CONCLUIDAS 2013-2017	CAMINOS RURALES Y ALIMENTADORES	16092100004	---
635	AZCAPOTZALCO - SAN ISIDRO, TRAMO: DEL KM. 0+130 AL KM. 0+730	may-17	jul-17	4.30	0.6	CONCLUIDAS 2013-2017	CAMINOS RURALES Y ALIMENTADORES	16092100004	---
636	ACCESO PRINCIPAL A CRISTOS DEL KM. 0+680 AL KM. 1+020	may-17	jul-17	3.49	0.34	CONCLUIDAS 2013-2017	CAMINOS RURALES Y ALIMENTADORES	16092100004	---

LISTADO DE OBRAS EN EL ESTADO DE MÉXICO

BALANCE DE OBRAS EN LA ENTIDAD ABRIL DE 2018

No.	Denominación	Fecha Inicio	Fecha Termino	Inversión Total	Longitud (KM)	Situación actual	Sector	Registro de Cartera	PNI Publicado
637	ANTIGUO CAMINO A MALINALCO DEL KM. 0+000 AL KM. 0+300	may-17	jul-17	1.79	0.3	CONCLUIDAS 2013-2017	CAMINOS RURALES Y ALIMENTADORES	16092100004	---
638	ATENGUILLO CHIAUTLA - PAPALOTLA DEL KM. 0+000 AL KM. 1+100	may-17	jul-17	6.23	1.1	CONCLUIDAS 2013-2017	CAMINOS RURALES Y ALIMENTADORES	16092100004	---
639	TONATICO - LOS AMATES, DEL KM. 0+000 AL KM. 1+700	may-17	jul-17	5.95	1.7	CONCLUIDAS 2013-2017	CAMINOS RURALES Y ALIMENTADORES	16092100004	---
640	SAN JUAN COAJOMULCO - SANTIAGO CASANDEJE - EL CRUCERO, DEL KM. 3+000 AL KM. 4+120	may-17	jul-17	5.20	1.12	CONCLUIDAS 2013-2017	CAMINOS RURALES Y ALIMENTADORES	16092100004	---
641	PARAJE TIERRA BLANCA DEL KM. 0+000 AL KM. 1+000	may-17	jul-17	4.99	1	CONCLUIDAS 2013-2017	CAMINOS RURALES Y ALIMENTADORES	16092100004	---
642	DEDENI DOLORES - SAN LORENZO NENAMICOYAN, DEL KM. 0+000 AL KM. 0+800	may-17	jul-17	4.96	0.8	CONCLUIDAS 2013-2017	CAMINOS RURALES Y ALIMENTADORES	16092100004	---
643	MAGUEYCITOS - E.C.E. NO. 13 - PARAJE LOS PINOS, DEL KM. 0+000 AL KM. 0+900	may-17	jul-17	3.98	0.9	CONCLUIDAS 2013-2017	CAMINOS RURALES Y ALIMENTADORES	16092100004	---
644	E.C. (HUAPANGO - EL PALMITO) - LA HUARACHA, DEL KM. 0+000 AL KM. 0+900	may-17	jul-17	3.98	0.8	CONCLUIDAS 2013-2017	CAMINOS RURALES Y ALIMENTADORES	16092100004	---
645	EL CARMEN - SAN PEDRO BUENOS AIRES, DEL KM. 0+000 AL KM. 1+400	may-17	jul-17	3.49	1.4	CONCLUIDAS 2013-2017	CAMINOS RURALES Y ALIMENTADORES	16092100004	---
646	SAN ISIDRO - E.C. CAMINO VIEJO A SAN SEBASTIAN, TRAMO: DEL KM. 0+200 AL KM. 0+982	may-17	ago-17	8.10	0.78	CONCLUIDAS 2013-2017	CAMINOS RURALES Y ALIMENTADORES	16092100004	---
647	MOTOR - PILARES - EL AZAFRAN, DEL KM. 8+500 AL KM. 10+700	may-17	ago-17	7.43	2.2	CONCLUIDAS 2013-2017	CAMINOS RURALES Y ALIMENTADORES	16092100004	---
648	SAN LORENZO TLACOTEPEC-MANTO DEL RIO, TRAMO DEL KM. 0+000 AL KM. 3+540	may-17	ago-17	6.26	4.64	CONCLUIDAS 2013-2017	CAMINOS RURALES Y ALIMENTADORES	16092100004	---

LISTADO DE OBRAS EN EL ESTADO DE MÉXICO

BALANCE DE OBRAS EN LA ENTIDAD ABRIL DE 2018

No.	Denominación	Fecha Inicio	Fecha Termino	Inversión Total	Longitud (KM)	Situación actual	Sector	Registro de Cartera	PNI Publicado
649	E.K. 6.3 (ACAMBAY - TEMASCALCINGO) -TIXMADEJE DEL KM. 0+000 AL KM. 1+300	may-17	ago-17	4.88	1.3	CONCLUIDAS 2013-2017	CAMINOS RURALES Y ALIMENTADORES	16092100004	---
650	CHOSTO DE LOS JARROS - (BOBASHI DE GUADALUPE - SAN BARTOLO LANZADOS) DEL KM. 0+000 AL KM. 2+100	may-17	ago-17	3.71	2.1	CONCLUIDAS 2013-2017	CAMINOS RURALES Y ALIMENTADORES	16092100004	---
651	METEPEC - ZACANGO - SAN MARCOS DE LA CRUZ DEL KM. 7+400 AL KM. 8+400	may-17	sep-17	4.24	1	CONCLUIDAS 2013-2017	CAMINOS RURALES Y ALIMENTADORES	16092100004	---
652	SAN GASPAR TLAHUELILPAN - CHAPULTEPEC DEL KM. 0+000 AL KM. 1 +000	may-17	sep-17	4.24	1	CONCLUIDAS 2013-2017	CAMINOS RURALES Y ALIMENTADORES	16092100004	---
653	E.C. (TOLUCA - TENANGO - SAN LUCAS TEPEMAJALCO) - CAMINO VIEJO A CALIMAYA DEL KM. 0+000 AL KM. 0+445	may-17	sep-17	3.68	0.44	CONCLUIDAS 2013-2017	CAMINOS RURALES Y ALIMENTADORES	16092100004	---
654	SOLANOS - CAPULHUAC DEL KM. 0+775 AL KM. 1+475	jul-17	sep-17	4.30	0.7	CONCLUIDAS 2013-2017	CAMINOS RURALES Y ALIMENTADORES	---	---
655	CALLE 16 DE SEPTIEMBRE DEL KM. 0+380 AL KM. 0+650	jul-17	sep-17	1.66	0.27	CONCLUIDAS 2013-2017	CAMINOS RURALES Y ALIMENTADORES	---	---
656	EL GAVILAN - TOLTECA, DEL KM. 1+200 AL KM. 2+800	ago-17	sep-17	12.83	1.6	CONCLUIDAS 2013-2017	CAMINOS RURALES Y ALIMENTADORES	16092100004	---
657	MEDIANIA CHIAUTLA – CHICONCUAC, DEL KM. 0+000 AL KM. 1+000	ago-17	sep-17	5.81	1	CONCLUIDAS 2013-2017	CAMINOS RURALES Y ALIMENTADORES	---	---
658	E.C. MACARIO ROA - JABO OROZCO - COL. LAVADEROS DEL KM. 0+000 AL KM. 0+650	ago-17	sep-17	3.37	0.65	CONCLUIDAS 2013-2017	CAMINOS RURALES Y ALIMENTADORES	16092100004	---
659	SANTA CRUZ AYOTUSCO - SAN JUAN HUILOTEAPAN DEL KM. 0+000 AL KM. 1+779	may-17	oct-17	3.70	1.77	CONCLUIDAS 2013-2017	CAMINOS RURALES Y ALIMENTADORES	16092100004	---
660	LIBRAMIENTO VIAL SAN PEDRO TECHUCHULCO, DEL KM. 0+000 AL KM. 0+900	ago-17	oct-17	7.28	0.9	CONCLUIDAS 2013-2017	CAMINOS RURALES Y ALIMENTADORES	---	---

LISTADO DE OBRAS EN EL ESTADO DE MÉXICO

BALANCE DE OBRAS EN LA ENTIDAD ABRIL DE 2018

No.	Denominación	Fecha Inicio	Fecha Termino	Inversión Total	Longitud (KM)	Situación actual	Sector	Registro de Cartera	PNI Publicado
661	LA LABOR DE ZARAGOZA, DEL KM. 0+000 AL KM. 0+800	ago-17	oct-17	4.98	0.8	CONCLUIDAS 2013-2017	CAMINOS RURALES Y ALIMENTADORES	16092100004	---
662	CIRCUITO BENITO JUÁREZ - CAMINO A SANTA MARIA JAJALPA - MONICA PRETILLINI - SANTOS DEGOLLADO, DEL KM. 0+000 AL KM. 0+700	ago-17	oct-17	4.75	0.7	CONCLUIDAS 2013-2017	CAMINOS RURALES Y ALIMENTADORES	16092100004	---
663	E.C. (ATLACOMULCO-ACAMBAY) -CAMINO HACIA LA ESCUELA PREPARATORIA OFICIAL NO. 109, DEL KM. 0+050 AL KM. 0+400	ago-17	oct-17	2.68	0.35	CONCLUIDAS 2013-2017	CAMINOS RURALES Y ALIMENTADORES	16092100004	---
664	E.C. (ATLACOMULCO • ACAMBAY) • PROLONGACIÓN DE ALLENDE, DEL KM. 0+500 AL KM. 0+830	ago-17	oct-17	2.56	0.33	CONCLUIDAS 2013-2017	CAMINOS RURALES Y ALIMENTADORES	16092100004	---
665	SAN FRANCISCO - CHICONCUAC, DEL KM. 0+000 AL KM. 1+350	ago-17	oct-17	12.96	1.3	CONCLUIDAS 2013-2017	CAMINOS RURALES Y ALIMENTADORES	16092100004	---
666	LIBRAMIENTO JOQUICINGO - EL GUARDA DE GUERRERO, DEL KM 0+000 AL KM 1+300	ago-17	oct-17	9.33	1.3	CONCLUIDAS 2013-2017	CAMINOS RURALES Y ALIMENTADORES	16092100004	---
667	BULEVAR ENTRADA PRINCIPAL A TEPETLAXTOC, DEL KM. 0+900 AL KM. 1+700	ago-17	oct-17	7.50	0.8	CONCLUIDAS 2013-2017	CAMINOS RURALES Y ALIMENTADORES	16092100004	---
668	ZACUALPAN -TETZICAPAN, DEL KM. 0+000 AL KM. 1+000	ago-17	oct-17	6.72	1	CONCLUIDAS 2013-2017	CAMINOS RURALES Y ALIMENTADORES	16092100004	---
669	PASCUAL LUNA (E.K. 29.5 CARRETERA FEDERAL LOS REYES - LECHERIA) - CABECERA MUNICIPAL DEL KM. 1+150 AL KM. 2+300	ago-17	oct-17	5.99	1.15	CONCLUIDAS 2013-2017	CAMINOS RURALES Y ALIMENTADORES	16092100004	---
670	SAUCES DEL KM. 0+000 AL KM. 0+550	ago-17	oct-17	5.15	0.55	CONCLUIDAS 2013-2017	CAMINOS RURALES Y ALIMENTADORES	16092100004	---
671	SAN FRANCISCO ACAZUCHITLALTONGO DEL KM. 0+000 AL KM. 2+500	ago-17	oct-17	4.85	2.5	CONCLUIDAS 2013-2017	CAMINOS RURALES Y ALIMENTADORES	16092100004	---
672	NARCIZO MENDOZA, DEL KM. 0+000 AL KM. 0+500	ago-17	oct-17	4.68	0.5	CONCLUIDAS 2013-2017	CAMINOS RURALES Y ALIMENTADORES	16092100004	---

LISTADO DE OBRAS EN EL ESTADO DE MÉXICO

BALANCE DE OBRAS EN LA ENTIDAD ABRIL DE 2018

No.	Denominación	Fecha Inicio	Fecha Termino	Inversión Total	Longitud (KM)	Situación actual	Sector	Registro de Cartera	PNI Publicado
673	E.C. (SANTA ANA NICHÍ - SAN MIGUEL LA LABOR - SAN NICOLÁS GUADALUPE) - TRES ESTRELLAS, DEL KM. 0+130 AL KM. 1+130	may-17	nov-17	6.98	1	CONCLUIDAS 2013-2017	CAMINOS RURALES Y ALIMENTADORES	16092100004	---
674	PAPALOTLA - E.C. (CHIAUTLA -TEZOYUCA), DEL KM. 0+000 AL KM. 1+800	ago-17	nov-17	12.91	1.8	CONCLUIDAS 2013-2017	CAMINOS RURALES Y ALIMENTADORES	---	---
675	PARAJE TIERRA BLANCA DEL KM. 1+100 AL KM. 3+000	ago-17	nov-17	9.70	2.9	CONCLUIDAS 2013-2017	CAMINOS RURALES Y ALIMENTADORES	16092100004	---
676	E.C. (ATLACOMULCO -ACAMBAY)- LA CAMELIA - E.C.(LIBRAMIENTO ACAMBAY), DEL KM. 0+350 AL KM. 1+350	ago-17	nov-17	7.17	1	CONCLUIDAS 2013-2017	CAMINOS RURALES Y ALIMENTADORES	---	---
677	EMILIANO ZAPATA - E.C. (PARQUE NACIONAL), DEL KM 0+500 AL KM 0+630	ago-17	nov-17	0.93	0.13	CONCLUIDAS 2013-2017	CAMINOS RURALES Y ALIMENTADORES	---	---
678	LA FÁBRICA - BULBOS - EL ISLOTE DEL KM. 0+700 AL KM. 1+150 Y TRABAJOS COMPLEMENTARIOS DEL KM. 0+600 AL KM. 0+700.	sep-17	nov-17	4.10	1	CONCLUIDAS 2013-2017	CAMINOS RURALES Y ALIMENTADORES	16092100004	---
679	EL OCOTAL - JAGUEY - EL PLAN DEL KM. 0+000 AL KM. 0+600	sep-17	nov-17	3.67	0.6	CONCLUIDAS 2013-2017	CAMINOS RURALES Y ALIMENTADORES	16092100004	---
680	SAN MATEO EL VIEJO - SAN JUAN DE LOS JARROS DEL KM. 2+400 AL KM. 5+500.	sep-17	dic-17	14.29	3.1	CONCLUIDAS 2013-2017	CAMINOS RURALES Y ALIMENTADORES	16092100004	---
681	SAN PEDRO POTLA - SAN FRANCISCO TEPEOLULCO DEL KM. 2+200 AL KM. 4+000.	sep-17	dic-17	10.73	1.8	CONCLUIDAS 2013-2017	CAMINOS RURALES Y ALIMENTADORES	16092100004	---
682	E.C. (TOLUCA - ATLACOMULCO) - LOS REYES, DEL KM. 0+000 AL KM. 1+350	sep-17	dic-17	7.39	1.35	CONCLUIDAS 2013-2017	CAMINOS RURALES Y ALIMENTADORES	16092100004	---
683	EMILIO PORTES GIL DEL KM. 5+600 AL KM 7+100	sep-17	dic-17	6.48	1.5	CONCLUIDAS 2013-2017	CAMINOS RURALES Y ALIMENTADORES	16092100004	---
684	SANTA ROSA - LAS LAJAS	mar-18	ago-18	10.00	---	PROCESO 2018	CAMINOS RURALES Y ALIMENTADORES	17092100003	---

LISTADO DE OBRAS EN EL ESTADO DE MÉXICO

BALANCE DE OBRAS EN LA ENTIDAD ABRIL DE 2018

No.	Denominación	Fecha Inicio	Fecha Termino	Inversión Total	Longitud (KM)	Situación actual	Sector	Registro de Cartera	PNI Publicado
685	KM. 49.9 (LA PUERTA SULTEPEC) - RASTROJO LARGO - HUAYATENCO (TRAMOS AISLADOS)	mar-18	ago-18	10.00	---	PROCESO 2018	CAMINOS RURALES Y ALIMENTADORES	17092100003	---
686	E.C. MEXICO-CUATLA-SAN DIEGO HUEHUECALCO	mar-18	ago-18	10.00	---	PROCESO 2018	CAMINOS RURALES Y ALIMENTADORES	17092100003	---
687	LOS SAUCES - BOTI 1ER ETAPA	mar-18	ago-18	9.00	0.8	PROCESO 2018	CAMINOS RURALES Y ALIMENTADORES	17092100003	---
688	CAMINO: PORFIRIO DIAZ - E.C. AGUAMARGA, CON UNA LONGITUD DE 3 KM	abr-18	ago-18	9.00	---	PROCESO 2018	CAMINOS RURALES Y ALIMENTADORES	17092100003	---
689	CAMINO A LAS PARCELAS	mar-18	ago-18	9.00	0.8	PROCESO 2018	CAMINOS RURALES Y ALIMENTADORES	17092100003	---
690	JIQUIPILCO - PORTEZUELO	mar-18	ago-18	8.00	---	PROCESO 2018	CAMINOS RURALES Y ALIMENTADORES	17092100003	---
691	TOTOLMAJAC-SAN LUCAS TOTOLMAJAC	abr-18	ago-18	8.00	SEÑALAMIENTO	PROCESO 2018	CAMINOS RURALES Y ALIMENTADORES	17092100003	---
692	SAN PABLO - RINCON DE DIOS	mar-18	ago-18	8.00	SEÑALAMIENTOS	PROCESO 2018	CAMINOS RURALES Y ALIMENTADORES	17092100003	---
693	KM 109 (TOLUCA-PALMILLAS)-TEPOZAN(TRAMO 8+500-11+500)	mar-18	ago-18	7.92	---	PROCESO 2018	CAMINOS RURALES Y ALIMENTADORES	17092100003	---
694	LOS SAUCES - BOTI 2DA ETAPA	mar-18	ago-18	7.60	---	PROCESO 2018	CAMINOS RURALES Y ALIMENTADORES	17092100003	---
695	CAMINO LA ASUNCION - CASA BLANCA - MALVINAS	mar-18	ago-18	7.00	0.3	PROCESO 2018	CAMINOS RURALES Y ALIMENTADORES	17092100003	---
696	CAMINO: E.K. 26 (ATLACOMULCO - VILLA DEL CARBON) - SAN BARTOLO MORELOS, DEL KM. 0+000 AL KM. 1 +500	abr-18	ago-18	7.00	---	PROCESO 2018	CAMINOS RURALES Y ALIMENTADORES	17092100003	---

LISTADO DE OBRAS EN EL ESTADO DE MÉXICO

BALANCE DE OBRAS EN LA ENTIDAD ABRIL DE 2018

No.	Denominación	Fecha Inicio	Fecha Termino	Inversión Total	Longitud (KM)	Situación actual	Sector	Registro de Cartera	PNI Publicado
697	CAMINO: TOTOLMAJAC - MATLAZINCAS, CON UNA LONGITUD DE 4 KM,	abr-18	ago-18	7.00	---	PROCESO 2018	CAMINOS RURALES Y ALIMENTADORES	17092100003	---
698	SAN LORENZO TOXICO	mar-18	ago-18	7.00	---	PROCESO 2018	CAMINOS RURALES Y ALIMENTADORES	17092100003	---
699	POLOTITLAN - LA ESTACION	mar-18	ago-18	7.00	---	PROCESO 2018	CAMINOS RURALES Y ALIMENTADORES	17092100003	---
700	POLOTITLAN - EL ALAMO	mar-18	ago-18	7.00	---	PROCESO 2018	CAMINOS RURALES Y ALIMENTADORES	17092100003	---
701	BUENAVISTA	mar-18	ago-18	7.00	0.44	PROCESO 2018	CAMINOS RURALES Y ALIMENTADORES	17092100003	---
702	MOTOR - PILARES	mar-18	ago-18	6.00	---	PROCESO 2018	CAMINOS RURALES Y ALIMENTADORES	12096350022	---
703	CAMINO: MATLAZINCAS - SAN PEDRO BUENOS AIRES - PORFIRIO DIAZ, CON UNA LONGITUD DE 3 KM	abr-18	ago-18	5.00	---	PROCESO 2018	CAMINOS RURALES Y ALIMENTADORES	17092100003	---
704	BARRIO SAN AGUSTIN (CAPILLA) - BARRIO SAN JUAN (ARRASTRADERO)	mar-18	ago-18	5.00	---	PROCESO 2018	CAMINOS RURALES Y ALIMENTADORES	17092100003	---
705	SAN GABRIEL ZEPAYAUTLA-SAN JUAN XOCHICA	mar-18	ago-18	5.00	---	PROCESO 2018	CAMINOS RURALES Y ALIMENTADORES	17092100003	---
706	EL TERRERO-LA AUDIENCIA	mar-18	ago-18	5.00	---	PROCESO 2018	CAMINOS RURALES Y ALIMENTADORES	17092100003	---
707	CAMINO SAN MARTIN EJIDOS DE TECAMAC	mar-18	ago-18	5.00	---	PROCESO 2018	CAMINOS RURALES Y ALIMENTADORES	17092100003	---
708	BENITO JUAREZ EMILIANO ZAPATA	mar-18	ago-18	5.00	---	PROCESO 2018	CAMINOS RURALES Y ALIMENTADORES	17092100003	---

LISTADO DE OBRAS EN EL ESTADO DE MÉXICO

BALANCE DE OBRAS EN LA ENTIDAD ABRIL DE 2018

No.	Denominación	Fecha Inicio	Fecha Termino	Inversión Total	Longitud (KM)	Situación actual	Sector	Registro de Cartera	PNI Publicado
709	SAN DIEGO LA HUERTA - SAN FRANCISCO PUTLA	mar-18	ago-18	4.84	2.1	PROCESO 2018	CAMINOS RURALES Y ALIMENTADORES	17092100003	---
710	TRABAJOS DE CONSERVACIÓN RUTINARIA DE PUENTES DURANTE 2018, CARRETERA TEXCOCO-ECATEPEC	feb-18	nov-18	0.63	7.25	PROCESO 2018	CAMINOS RURALES Y ALIMENTADORES	---	---
711	TRABAJOS DE CONSERVACIÓN RUTINARIA DE PUENTES DURANTE 2018, EN LAS ZONAS DE TOLUCA Y TEXCOCO, PUENTES, CARRETERA MÉXICO-TOLUCA	feb-18	nov-18	0.63	1.7	PROCESO 2018	CAMINOS RURALES Y ALIMENTADORES	---	---
712	TRABAJOS DE CONSERVACIÓN RUTINARIA DE PUENTES DURANTE 2018, EN LAS ZONAS DE TOLUCA Y TEXCOCO, PUENTES, EN EL ESTADO DE MÉXICO CARRETERA MÉXICO-PACHUCA	feb-18	nov-18	0.63	8.5	PROCESO 2018	CAMINOS RURALES Y ALIMENTADORES	---	---
713	TRABAJOS DE CONSERVACIÓN RUTINARIA DE PUENTES DURANTE 2018, EN LAS ZONAS DE TOLUCA Y TEXCOCO, PUENTES, EN EL ESTADO DE MÉXICO CARRETERA MÉXICO-ZACATEPEC	feb-18	nov-18	0.63	---	PROCESO 2018	CAMINOS RURALES Y ALIMENTADORES	---	---
714	TRABAJOS DE CONSERVACIÓN RUTINARIA DE PUENTES DURANTE 2018, EN LAS ZONAS DE TOLUCA Y TEXCOCO, PUENTES, EN EL ESTADO DE MÉXICO CARRETERA VENTA DE CARPIO-TULANCINGO	feb-18	nov-18	0.63	7.27	PROCESO 2018	CAMINOS RURALES Y ALIMENTADORES	---	---
715	CONSERVACIÓN RUTINARIA DE PUENTES , CARRETERA TOLUCA-CD. ALTAMIRANO	feb-18	nov-18	0.30	---	PROCESO 2018	CAMINOS RURALES Y ALIMENTADORES	---	---
716	CONSERVACIÓN RUTINARIA DE PUENTES , ENTRONQUE JOROBAS-TULA	feb-18	nov-18	0.12	---	PROCESO 2018	CAMINOS RURALES Y ALIMENTADORES	---	---
717	RECONSTRUCCIÓN DE PUENTES "LA GRANDE DER." KM. 29+700, CARRETERA TEXCOCO-ECATEPEC.	may-18	jun-18	10.10	---	PROYECTADAS 2018	CAMINOS RURALES Y ALIMENTADORES	17092100003	---
718	VALLE DE BRAVO - SANTO TOMAS DE LOS PLATANOS	may-18	ago-18	11.14	---	PROYECTADAS 2018	CAMINOS RURALES Y ALIMENTADORES	17092100003	---
719	TENANCINGO-TENERIA-TECOMATLAN-SAN SIMON EL ALTO DEL KM. 8+000 AL KM. 11+000. (1ER ETAPA)	may-18	ago-18	10.97	---	PROYECTADAS 2018	CAMINOS RURALES Y ALIMENTADORES	17092100003	---
720	VILLA DE CANALEJAS	may-18	ago-18	10.00	---	PROYECTADAS 2018	CAMINOS RURALES Y ALIMENTADORES	17092100003	---

LISTADO DE OBRAS EN EL ESTADO DE MÉXICO

BALANCE DE OBRAS EN LA ENTIDAD ABRIL DE 2018

No.	Denominación	Fecha Inicio	Fecha Termino	Inversión Total	Longitud (KM)	Situación actual	Sector	Registro de Cartera	PNI Publicado
721	CARRETERA SAN JUAN ENTRE CALLE 16 DE SEPTIEMBRE Y CALLE TRATEO 6400	may-18	ago-18	10.00	3	PROYECTADAS 2018	CAMINOS RURALES Y ALIMENTADORES	17092100003	---
722	LIBRAMIENTO DE TONATICO DEL KM. 0+500 AL KM. 1+900	may-18	ago-18	9.80	---	PROYECTADAS 2018	CAMINOS RURALES Y ALIMENTADORES	17092100003	---
723	LIBRAMIENTO SANTA MARIA AJOLOAPAN, ENTRE CARRETERA MEXICO PACHUCA Y AUTOPISTA	may-18	ago-18	9.41	6.85	PROYECTADAS 2018	CAMINOS RURALES Y ALIMENTADORES	17092100003	---
724	ACCESO A GUADALUPE CACHI - VIAS DEL FERROCARRIL	may-18	ago-18	9.00	---	PROYECTADAS 2018	CAMINOS RURALES Y ALIMENTADORES	17092100003	---
725	LA ESPERANZA - LA CUESTA	may-18	ago-18	8.50	---	PROYECTADAS 2018	CAMINOS RURALES Y ALIMENTADORES	17092100003	---
726	IXTLAHUACA - SAN BARTOLO DEL LLANO Bo. 3	may-18	ago-18	8.00	---	PROYECTADAS 2018	CAMINOS RURALES Y ALIMENTADORES	17092100003	---
727	MAGUEYCITOS	may-18	ago-18	8.00	---	PROYECTADAS 2018	CAMINOS RURALES Y ALIMENTADORES	17092100003	---
728	E.C. (TOLUCA - TENANGO) - SAN JUAN LA ISLA	may-18	ago-18	7.00	---	PROYECTADAS 2018	CAMINOS RURALES Y ALIMENTADORES	17092100003	---
729	SAN ANTONIO NIXINI - PUEBLO NUEVO	may-18	ago-18	7.00	---	PROYECTADAS 2018	CAMINOS RURALES Y ALIMENTADORES	17092100003	---
730	SAN SEBASTIAN BUENOS AIRES, BARRIO SAN JOSE EL QUELITE	may-18	ago-18	7.00	0.3	PROYECTADAS 2018	CAMINOS RURALES Y ALIMENTADORES	17092100003	---
731	AVENIDA INDUSTRIAL (PAVIMENTACION CON CONCRETO HIDRAULICO)	may-18	ago-18	6.35	SEÑALAMIENTOS	PROYECTADAS 2018	CAMINOS RURALES Y ALIMENTADORES	17092100003	---
732	CAMINO A SAN MARCOS ENTRE CALLE CUAUTEMOC Y PANTEON	may-18	ago-18	6.20	11	PROYECTADAS 2018	CAMINOS RURALES Y ALIMENTADORES	17092100003	---

LISTADO DE OBRAS EN EL ESTADO DE MÉXICO

BALANCE DE OBRAS EN LA ENTIDAD ABRIL DE 2018

No.	Denominación	Fecha Inicio	Fecha Termino	Inversión Total	Longitud (KM)	Situación actual	Sector	Registro de Cartera	PNI Publicado
733	SAN BARTOLITO TLALTELOLCO	may-18	ago-18	5.10	1.8	PROYECTADAS 2018	CAMINOS RURALES Y ALIMENTADORES	17092100003	---
734	SANTA ANA IXTLAHUACA - LA GUADALUPANA - PALOS AMARILLOS	may-18	ago-18	5.00	1	PROYECTADAS 2018	CAMINOS RURALES Y ALIMENTADORES	17092100003	---
735	BARRIO CHOYA - HUOMETLA	may-18	ago-18	5.00	---	PROYECTADAS 2018	CAMINOS RURALES Y ALIMENTADORES	17092100003	---
736	SANTIAGO YECHE (ENGASEME) - SAN JOSE BOQUI	may-18	ago-18	5.00	---	PROYECTADAS 2018	CAMINOS RURALES Y ALIMENTADORES	17092100003	---
737	LA PROVIDENCIA - CABECERA MUNICIPAL (CRISTO REY)	may-18	ago-18	5.00	---	PROYECTADAS 2018	CAMINOS RURALES Y ALIMENTADORES	17092100003	---
738	CAMINO SAN MIGUEL - COLONIA CENTRO	may-18	ago-18	5.00	---	PROYECTADAS 2018	CAMINOS RURALES Y ALIMENTADORES	17092100003	---
739	ACCESO A LA COMUNIDAD DEL TEJOCOTE	may-18	ago-18	5.00	---	PROYECTADAS 2018	CAMINOS RURALES Y ALIMENTADORES	17092100003	---
740	CAMINO ARTICULO 127	may-18	ago-18	4.50	1.5	PROYECTADAS 2018	CAMINOS RURALES Y ALIMENTADORES	17092100003	---
741	CAMINO OCOYOACAC - SAN JERONIMO ACAZULCO	may-18	ago-18	4.50	1.3	PROYECTADAS 2018	CAMINOS RURALES Y ALIMENTADORES	17092100003	---
742	ACCESO AL CAMINO A SAN LUIS ENTRE AUTOPISTA MEXICO-PACHUCA Y LIMITE MUNICIPAL	may-18	ago-18	2.71	5.27	PROYECTADAS 2018	CAMINOS RURALES Y ALIMENTADORES	17092100003	---
743	CG-133 ESTABLECER UN SISTEMA DE TRANSPORTE MASIVO EN EL ORIENTE DEL ESTADO DE MEXICO	jun-14	sep-16	1,702.13	13	CONCLUIDAS 2013-2017	FERROVIARIO	14093110010	PNI667
744	CG-174 APOYAR LA MODERNIZACION DE LA TERMINAL DE AUTOBUSES DE ATLACOMULCO	may-14	ene-18	450.00	1 TERMINAL	CONCLUIDAS 2018	FERROVIARIO	---	PNI093

LISTADO DE OBRAS EN EL ESTADO DE MÉXICO

BALANCE DE OBRAS EN LA ENTIDAD ABRIL DE 2018

No.	Denominación	Fecha Inicio	Fecha Termino	Inversión Total	Longitud (KM)	Situación actual	Sector	Registro de Cartera	PNI Publicado
745	CG-263 CONSTRUIR EL TREN INTERURBANO MEXICO - TOLUCA. PRIMERA ETAPA	jul-14	jun-18	56,511.39	577	PROCESO 2018	FERROVIARIO	13093110008	PNI710
746	CG-079 CONSTRUIR E INICIAR OPERACION DEL NUEVO AEROPUERTO INTERNACIONAL DE LA MEXICO EN OCTUBRE DE 2020 (PRIMERA ETAPA)	dic-14	jul-18	82,340.06	AEROPUERTO	PROCESO 2018	AEROPUERTOS	1409JZL0005	PNI446
747	INVERSIÓN PRIVADA NUEVO AEROPUERTO DE LA CIUDAD DE MÉXICO	dic-14	oct-20	89,280.00	---	PROCESO 2019-2027	AEROPUERTOS	---	---