

Cuadro 1

| Región                     | Ingenio                             | Variable                         |   |        |   |  |            |                    |
|----------------------------|-------------------------------------|----------------------------------|---|--------|---|--|------------|--------------------|
|                            |                                     | Labores básicas (ha)             |   |        | Cálculo superficie cosechable zafra 2018/19 (a + b - c) | Proyección del estimado físico de producción de campo. Zafra 2017/18 |            |                    |
|                            |                                     | Avance de labores planta 2017/19 | Avance de labores socas y resocas 2018/19 |        |   | Superficie (ha)  | Caña (t)   | Rendimiento (t/ha) |
| Siembra planta 2017/19 (a) | Cortes terminados zafra 2017/18 (b) | Volteo cepas zafra 2017/18 (c)   |   |        |   |  |            |                    |
| Total                      |                                     | 78,265                           | 397,916                                   | 18,220 | 457,962   | 673,943  | 47,034,263 | 69.79              |
| Papaloapan-Golfo           | San Cristóbal*                      | 2,175                            | 27,002                                    | 565    | 28,612  | 50,226   | 2,739,224  | 54.54              |
|                            | Tres Valles                         | 4,749                            | 16,879                                    | 4,279  | 17,349  | 39,118   | 2,408,604  | 61.57              |
|                            | La Gloria*                          | 1,497                            | 15,519                                    | 680    | 16,335  | 16,601   | 1,425,682  | 85.88              |
|                            | San Pedro*                          | 1,423                            | 12,331                                    | 297    | 13,457  | 20,558   | 1,396,091  | 67.91              |
|                            | El Modelo*                          | 1,254                            | 10,154                                    | 610    | 10,798  | 13,668   | 1,217,407  | 89.07              |
|                            | Adolfo López Mateos                 | 2,886                            | 7,847                                     | 581    | 10,152  | 31,121   | 1,830,006  | 58.80              |
|                            | Mahuixtlán*                         | 539                              | 4,897                                     | 162    | 5,273   | 5,039  | 415,531    | 82.46              |
|                            | CIASA (Cuatotolapam)                | 3,331                            | 754                                       | 25     | 4,060   | 12,810   | 652,575    | 50.94              |
| Sureste                    | San Rafael de Pucté                 | 6,388                            | 16,061                                    | 1,092  | 21,357  | 30,531   | 1,730,539  | 56.68              |
|                            | Presidente Benito Juárez*           | 7                                | 15,902                                    | 61     | 15,847  | 24,799   | 1,596,288  | 64.37              |
|                            | Cía. La Fe (Pujilic)*               | 1,256                            | 14,581                                    | 350    | 15,487  | 17,268   | 1,558,308  | 90.24              |
|                            | Huixtla* <sup>1</sup>               | 1,670                            | 14,350                                    | 1,100  | 14,920  | 14,350   | 1,055,980  | 73.59              |
|                            | Santa Rosalía*                      | 1,336                            | 7,345                                     | 221    | 8,459   | 12,359   | 839,891    | 67.96              |
|                            | La Joya                             | 1,878                            | -   | -      | 1,878   | N/R  | N/R        | N/R                |
| Noreste                    | Plan de San Luis*                   | 3,573                            | 17,070                                    | 704    | 19,940  | 22,199   | 1,330,501  | 59.94              |
|                            | Pánuco*                             | 2,362                            | 17,080                                    | 299    | 19,142  | 24,482   | 1,930,579  | 78.86              |
|                            | Aarón Sáenz Garza*                  | 6,761                            | 12,022                                    | -      | 18,783  | 17,273   | 1,076,084  | 62.30              |
|                            | El Higo*                            | 797                              | 16,412                                    | -      | 17,209  | 24,369   | 1,832,194  | 75.18              |
|                            | Alianza Popular*                    | 2,159                            | 12,018                                    | -      | 14,178  | 21,613   | 1,203,699  | 55.69              |
|                            | El Mante*                           | 5,287                            | 7,742                                     | -      | 13,029  | 12,365   | 794,682    | 64.27              |
|                            | San Miguel del Naranjo              | 3,972                            | 1,020                                     | -      | 4,992   | 30,449   | 1,662,382  | 54.60              |
|                            | Plan de Ayala                       | 1,621                            | -   | -      | 1,621   | N/R  | N/R        | N/R                |
| Córdoba-Golfo              | Central El Potrero *                | 842                              | 18,527                                    | 301    | 19,067  | 24,590   | 1,606,091  | 65.31              |
|                            | La Margarita*                       | 1,186                            | 14,033                                    | 274    | 14,945  | 19,133   | 1,125,219  | 58.81              |
|                            | San Nicolás*                        | -                                | 13,791                                    | 220    | 13,570  | 12,805   | 898,607    | 70.18              |
|                            | Central Progreso*                   | 519                              | 10,967                                    | 78     | 11,408  | 13,915   | 868,152    | 62.39              |
|                            | Constancia*                         | 479                              | 10,466                                    | 233    | 10,712  | 12,166   | 773,513    | 63.58              |
|                            | Central La Providencia*             | 500                              | 9,916                                     | 39     | 10,377  | 12,495   | 740,990    | 59.30              |
|                            | El Refugio                          | 455                              | 5,775                                     | -      | 6,230   | 7,861  | 621,558    | 79.07              |
|                            | Central San Miguelito*              | 165                              | 5,410                                     | 62     | 5,513   | 5,990  | 424,496    | 70.87              |
| Centro                     | Atencingo*                          | 2,768                            | 11,081                                    | 530    | 13,319  | 14,842   | 1,637,848  | 110.36             |
|                            | Emiliano Zapata*                    | 2,189                            | 9,039                                     | 525    | 10,703  | 10,803   | 1,060,535  | 98.17              |
|                            | Central Casasano*                   | 885                              | 4,526                                     | 242    | 5,170   | 6,477  | 694,005    | 107.15             |
| Pacífico                   | Tamazula*                           | 2,245                            | 9,734                                     | 773    | 11,206  | 14,087   | 1,448,454  | 102.82             |
|                            | Melchor Ocampo*                     | 1,959                            | 8,887                                     | 857    | 9,989   | 11,013   | 1,124,171  | 102.08             |
|                            | José María Morelos*                 | 1,828                            | 7,673                                     | 277    | 9,224   | 9,116  | 604,099    | 66.27              |
|                            | Santa Clara                         | 1,332                            | 5,496                                     | 1,017  | 5,811   | 6,501  | 512,129    | 78.77              |
|                            | Tala                                | 2,162                            | 4,760                                     | 1,766  | 5,156   | 22,186   | 1,774,648  | 79.99              |
|                            | Bellavista                          | 42                               | 853                                       | -      | 895   | 7,529  | 600,539    | 79.77              |
|                            | Lázaro Cárdenas                     | 135                              | -   | -      | 135   | N/R  | N/R        | N/R                |
|                            | Quesería                            | 94                               | -   | -      | 94  | N/R  | N/R        | N/R                |
|                            | Pedernales                          | 22                               | -   | -      | 22  | 3,938  | 352,402    | 89.49              |
|                            | San Francisco Ameca                 | 6                                | -   | -      | 6   | 12,855   | 1,059,805  | 82.44              |
| Noroeste                   | Eldorado*                           | 1,531                            | -   | -      | 1,531   | 4,444  | 410,751    | 92.43              |

Notas:

\* El ingenio reportó información al 14/abr/18.

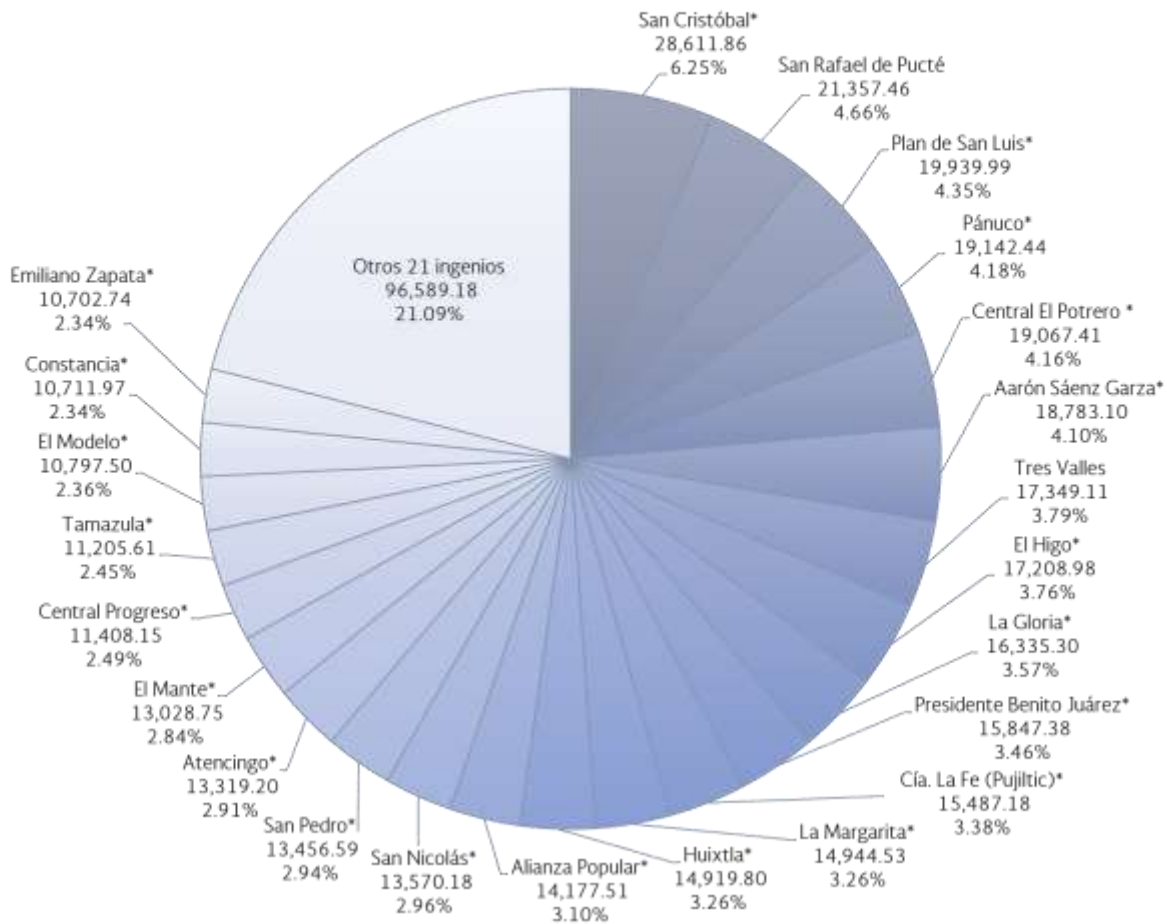
<sup>1</sup>El ingenio terminó la zafra 2017/18. La información reportada en el cuadro de la proyección del estimado físico de producción, es la correspondiente a la de fin de zafra.

N/R: información no reportada.

-Cabe mencionar que 29 ingenios reportaron información al 14 de abril y 15 reportaron información de semanas anteriores a la fecha de corte del boletín, por lo que el cálculo de la superficie cosechable se realizó con datos de 44 ingenios.

Gráfica 1

**Cálculo superficie cosechable zafra 2018/19  
(ha)**  
Superficie cosechable total  
**457,962 ha**



Notas:

\* El ingenio reportó información al 14/abr/18.

-El porcentaje señalado es respecto a la suma del cálculo de superficie cosechable que realizó el CONADESUCA con base en los datos que los ingenios reportan en la corrida de campo.

-Cabe mencionar que 29 ingenios reportaron información al 14 de abril y 15 reportaron información de semanas anteriores a la fecha de corte del boletín, por lo que el cálculo de la superficie cosechable se realizó con datos de 44 ingenios.

Cuadro 2

| Región           | Ingenio                   | Variable                                |                               |  |   |
|------------------|---------------------------|---|-------------------------------|--|---|
|                  |                           | Climatología                            |                               |  |   |
|                  |                           | Precipitación acumulada a la fecha (mm) | Temperatura media 8 hrs (° C) | Superficie afectada por inundaciones acumulada a la fecha (ha) | Superficie afectada por heladas acumulada a la fecha (ha) |
| Total            |                           | ---                                     | ---                           | 27,348.45  | 1,382.55  |
| Papaloapan-Golfo | San Pedro*                | 3,164                                   | 23.51                         | 4,658.47   | -   |
|                  | Adolfo López Mateos       | 2,185                                   | 32.50                         | -  | -   |
|                  | Tres Valles               | 1,567                                   | N/R                           | -  | -   |
|                  | CIASA (Cuatotolapam)      | 1,448                                   | 36.00                         | -  | -   |
|                  | San Cristóbal*            | 1,444                                   | 22.34                         | 22,398.94  | -   |
|                  | Mahuixtlán*               | 978                                     | 18.82                         | 85.00  | -   |
|                  | La Gloria*                | 851                                     | 25.42                         | 46.95  | -   |
|                  | El Modelo*                | 823                                     | 22.23                         | 0.50   | -   |
| Córdoba-Golfo    | Constancia*               | 1,839                                   | 22.52                         | -  | -   |
|                  | Central San Miguelito*    | 1,759                                   | 15.89                         | 38.73  | -   |
|                  | La Margarita*             | 1,425                                   | 26.80                         | -  | -   |
|                  | Central La Providencia*   | 1,419                                   | 25.56                         | -  | -   |
|                  | El Refugio                | 1,379                                   | 28.00                         | -  | -   |
|                  | Central El Potrero *      | 1,277                                   | 24.21                         | -  | -   |
|                  | San Nicolás*              | 1,134                                   | 24.97                         | -  | -   |
|                  | Central Progreso*         | 968                                     | 22.89                         | -  | -   |
| Sureste          | Santa Rosalía*            | 1,813                                   | 21.33                         | -  | -   |
|                  | Presidente Benito Juárez* | 1,715                                   | 25.33                         | -  | -   |
|                  | Huixtla*                  | 1,378                                   | 23.48                         | -  | -   |
|                  | San Rafael de Pucté       | 1,038                                   | N/R                           | -  | -   |
|                  | La Joya                   | 897                                     | 27.50                         | 119.86   | -   |
|                  | Cia. La Fe (Pujilic)*     | 727                                     | 23.22                         | -  | -   |
| Noreste          | Alianza Popular*          | 1,368                                   | 26.48                         | -  | -   |
|                  | Plan de San Luis*         | 1,224                                   | 23.60                         | -  | -   |
|                  | El Higo*                  | 952                                     | 25.00                         | -  | -   |
|                  | San Miguel del Naranjo    | 947                                     | N/R                           | -  | -   |
|                  | Plan de Ayala             | 916                                     | 27.00                         | -  | -   |
|                  | Pánuco*                   | 865                                     | 24.80                         | -  | -   |
|                  | Aarón Sáenz Garza*        | 708                                     | 19.04                         | -  | -   |
|                  | El Mante*                 | 604                                     | 20.42                         | -  | -   |
| Pacífico         | José María Morelos*       | 1,287                                   | 27.73                         | -  | -   |
|                  | Pedernales                | 912                                     | 22.72                         | -  | -   |
|                  | Tamazula*                 | 745                                     | 21.50                         | -  | -   |
|                  | Lázaro Cárdenas           | 737                                     | 24.42                         | -  | -   |
|                  | San Francisco Ameca       | 714                                     | 15.18                         | -  | -   |
|                  | Quesería                  | 679                                     | 24.00                         | -  | -   |
|                  | Melchor Ocampo*           | 663                                     | 16.22                         | -  | -   |
|                  | Tala                      | 612                                     | 21.35                         | -  | -   |
|                  | Santa Clara               | 605                                     | 14.00                         | -  | 830.40  |
|                  | Bellavista                | 400                                     | 21.85                         | -  | -   |
| Centro           | Central Casasano*         | 1,031                                   | 21.08                         | -  | -   |
|                  | Emiliano Zapata*          | 704                                     | 24.34                         | -  | -   |
|                  | Atencingo*                | 596                                     | 20.74                         | -  | 552.15  |
| Noroeste         | Eldorado*                 | 235                                     | 29.55                         | -  | -   |

Notas:

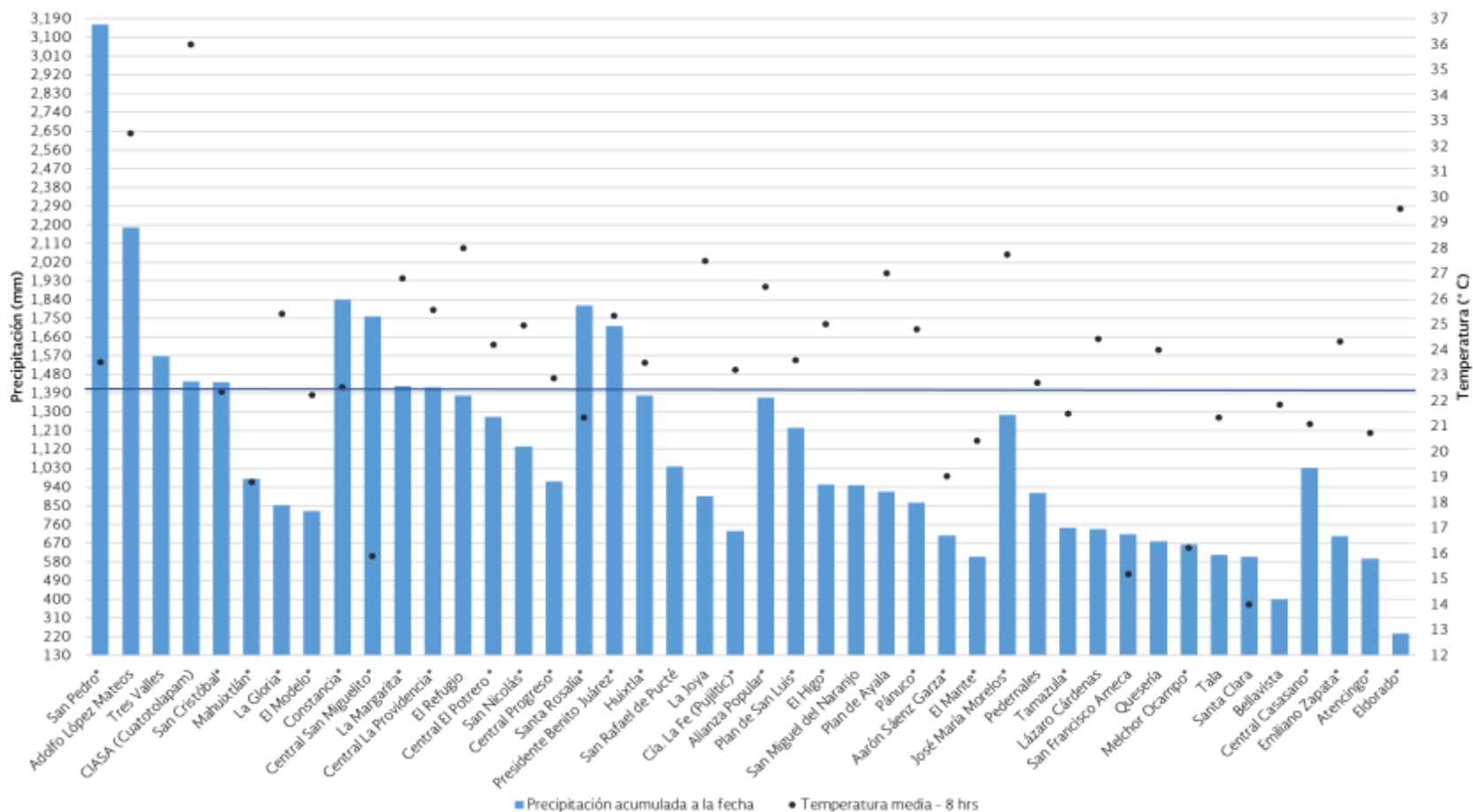
\* El ingenio reportó información al 14/abr/18.

N/R: información no reportada.

-La información de 29 ingenios es con corte al 14 de abril y de 15 ingenios corresponde a semanas anteriores a la fecha de corte del boletín.

Gráfica 2

**Precipitación acumulada y temperatura media en el ciclo cañero 2017/18**



Notas:

\* El ingenio reportó información al 14/abr/18.

-La información de 29 ingenios es con corte al 14 de abril y de 15 ingenios corresponde a semanas anteriores a la fecha de corte del boletín.

Cuadro 3

| Región           | Ingenio                 | Cálculo superficie cosechable zafra 2018/19 | Variable   |          |                       |             |             |                   |  |              |                 |          |           |                    |                       |     |   |       |     |
|------------------|-------------------------|---|--|----------|-----------------------|-------------|-------------|-------------------|--|--------------|-----------------|----------|-----------|--------------------|-----------------------|-----|---|-------|-----|
|                  |                         |   | Presencia de plagas y enfermedades en zona de abasto |          |                       |             |             |                   |  |              |                 |          |           |                    |                       |     |   |       |     |
|                  |                         |   | Planta 2017/19 + socas/resocas 2018/19               |          |                       |             |             |                   | Planta 2016/18 + socas/resocas 2017/18 |              |                 |          |           |                    |                       |     |   |       |     |
| Rata cañera      | Mosca pinta             | Gusano barrenador                           | Total de plagas                                      | Fusarium | Total de enfermedades | Rata cañera | Mosca pinta | Gusano barrenador | Gusano cortador                        | Otras plagas | Total de plagas | Fusarium | Roya café | Otras enfermedades | Total de enfermedades |     |   |       |     |
|                  | <b>Total</b>            | 457,962                                     | 11,842   | 164      | 38,440                | 50,446      | 5           | 5                 | 175,924                                | 51,674       | 168,539         | 833      | 8,219     | 405,191            | 1,252                 | 1   | 2 | 1,255 |     |
| Centro           | Atencingo*              | 13,319                                      | -  | -        | 3,702                 | 3,702       | -           | -                 | -                                      | -            | 10,635          | -        | -         | 10,635             | -                     | -   | - | -     |     |
|                  | Emiliano Zapata*        | 10,703                                      | -  | -        | 112                   | 112         | -           | -                 | 1,259                                  | -            | 9,933           | -        | -         | 5,618              | 16,810                | 879 | - | -     | 879 |
|                  | Central Casasano*       | 5,170                                       | -  | -        | -                     | -           | -           | -                 | 4,430                                  | -            | 4,780           | -        | -         | 9,210              | -                     | -   | - | -     |     |
| Córdoba-Golfo    | Central El Potrero*     | 19,067                                      | 31   | 43       | 244                   | 318         | -           | -                 | 164                                    | 931          | 479             | -        | 125       | 1,699              | -                     | -   | - | -     |     |
|                  | La Margarita*           | 14,945                                      | 171  | 5        | 9                     | 185         | -           | -                 | 2,415                                  | 2,065        | 32              | 47       | -         | 4,559              | -                     | -   | - | -     |     |
|                  | Constancia*             | 10,712                                      | -  | -        | -                     | -           | -           | -                 | 3,458                                  | 8,879        | -               | -        | -         | 12,337             | -                     | -   | - | -     |     |
|                  | El Refugio              | 6,230                                       | -  | -        | -                     | -           | -           | -                 | 210                                    | 3,550        | 1,550           | 10       | -         | 5,320              | -                     | -   | - | -     |     |
|                  | San Nicolás*            | 13,570                                      | -  | -        | -                     | -           | -           | -                 | 893                                    | 2,550        | -               | -        | -         | 3,443              | -                     | -   | - | -     |     |
|                  | Central La Providencia* | 10,377                                      | -  | -        | -                     | -           | -           | -                 | 1,452                                  | 1,028        | -               | -        | 349       | 2,828              | -                     | -   | - | -     |     |
| Noreste          | Central Progreso*       | 11,408                                      | -  | -        | -                     | -           | -           | -                 | -                                      | 679          | -               | 149      | -         | 828                | -                     | -   | - | -     |     |
|                  | Aarón Sáenz Garza*      | 18,783                                      | 4  | -        | 9,442                 | 9,445       | -           | -                 | 5,215                                  | 176          | **              | 106      | -         | 5,497              | -                     | -   | - | -     |     |
|                  | El Mante*               | 13,029                                      | -  | -        | 1,688                 | 1,688       | -           | -                 | -                                      | -            | 2,733           | -        | -         | 2,733              | -                     | -   | - | -     |     |
|                  | Plan de San Luis*       | 19,940                                      | -  | -        | 145                   | 145         | -           | -                 | 1,461                                  | 4,183        | -               | -        | -         | 5,644              | -                     | -   | - | -     |     |
|                  | Pánuco*                 | 19,142                                      | -  | 115      | -                     | 115         | -           | -                 | 171                                    | 1,957        | 2,136           | -        | -         | 4,263              | -                     | -   | - | -     |     |
|                  | San Miguel del Naranjo  | 4,992                                       | -  | -        | -                     | -           | -           | -                 | 6,130                                  | -            | 8,820           | -        | -         | 14,950             | -                     | -   | - | -     |     |
|                  | El Higo*                | 17,209                                      | -  | -        | -                     | -           | -           | -                 | 4,978                                  | 582          | -               | -        | -         | 5,560              | -                     | -   | - | -     |     |
| Noroeste         | Plan de Ayala           | 1,621                                       | -  | -        | -                     | -           | -           | -                 | 947                                    | 222          | 672             | -        | 272       | 2,113              | -                     | -   | - | -     |     |
|                  | Eldorado*               | 1,531                                       | -  | -        | -                     | -           | -           | -                 | 4,556                                  | -            | -               | -        | -         | 4,556              | -                     | -   | - | -     |     |
| Pacífico         | Santa Clara             | 5,811                                       | -  | -        | 150                   | 150         | 4           | 4                 | -                                      | -            | 4,053           | -        | -         | 4,053              | -                     | -   | - | -     |     |
|                  | Pedernales              | 22  | -  | -        | 4                     | 4           | -           | -                 | -                                      | 410          | 3,763           | -        | 50        | 4,223              | 50                    | -   | - | 50    |     |
|                  | Melchor Ocampo*         | 9,989                                       | -  | -        | -                     | -           | -           | -                 | 10,894                                 | -            | 10,894          | -        | -         | 21,788             | -                     | -   | - | -     |     |
|                  | San Francisco Ameca     | 6   | -  | -        | -                     | -           | -           | -                 | 1,425                                  | 1,790        | 12,730          | -        | -         | 15,945             | -                     | -   | - | -     |     |
|                  | Bellavista              | 895   | -  | -        | -                     | -           | -           | -                 | 1,185                                  | 270          | 3,328           | -        | -         | 4,783              | -                     | -   | - | -     |     |
|                  | José María Morelos*     | 9,224                                       | -  | -        | -                     | -           | -           | -                 | 94                                     | 160          | 1,478           | -        | -         | 1,733              | -                     | -   | - | -     |     |
| Papaloapan-Golfo | Lázaro Cárdenas         | 135   | -  | -        | -                     | -           | -           | -                 | -                                      | 800          | -               | -        | -         | 800                | 250                   | -   | - | 250   |     |
|                  | Tres Valles             | 17,349                                      | 4,243  | -        | 9,498                 | 13,741      | -           | -                 | **                                     | **           | 25,889          | -        | -         | 25,889             | -                     | -   | - | -     |     |
|                  | San Cristóbal*          | 28,612                                      | 4,340  | -        | -                     | 4,340       | -           | -                 | 59,355                                 | 2,824        | 282             | 437      | -         | 62,897             | -                     | -   | - | -     |     |
|                  | El Modelo*              | 10,798                                      | -  | -        | 1,022                 | 1,022       | 1           | 1                 | 6,580                                  | 5,433        | 6,600           | -        | -         | 18,613             | -                     | -   | - | -     |     |
|                  | Adolfo López Mateos     | 10,152                                      | 968  | -        | -                     | 968         | -           | -                 | 10,983                                 | -            | -               | -        | -         | 10,983             | -                     | -   | - | -     |     |
|                  | La Gloria*              | 16,335                                      | -  | -        | 0.3                   | 0.3         | -           | -                 | 9                                      | 11           | 3               | -        | -         | 22                 | 21                    | 1   | 2 | 24    |     |
|                  | San Pedro*              | 13,457                                      | -  | -        | -                     | -           | -           | -                 | 15,593                                 | -            | 600             | -        | -         | 16,193             | -                     | -   | - | -     |     |
| Mahuixtlán*      | 5,273                   | -   | -  | -        | -                     | -           | -           | -                 | -                                      | 304          | -               | 430      | 734       | -                  | -                     | -   | - |       |     |
| Sureste          | Cia. La Fe (Pujilic)*   | 15,487                                      | -  | -        | 12,258                | 12,258      | -           | -                 | -                                      | -            | 13,875          | -        | -         | 13,875             | -                     | -   | - | -     |     |
|                  | Santa Rosalía*          | 8,459                                       | 950  | -        | -                     | 950         | -           | -                 | 11,730                                 | -            | -               | -        | -         | 11,730             | -                     | -   | - | -     |     |
|                  | Huixtla*                | 14,920                                      | 1,137  | -        | 166                   | 1,303       | -           | -                 | 14,914                                 | **           | 14,821          | 85       | -         | 29,820             | 52                    | -   | - | 52    |     |
|                  | San Rafael de Pucté     | 21,357                                      | -  | -        | -                     | -           | -           | -                 | 3,000                                  | 10,000       | 26,000          | -        | -         | 39,000             | -                     | -   | - | -     |     |
|                  | La Joya                 | 1,878                                       | -  | -        | -                     | -           | -           | -                 | 2,425                                  | 3,975        | 1,350           | -        | 1,375     | 9,125              | -                     | -   | - | -     |     |

Notas:

\* El ingenio reportó información al 14/abr/18.

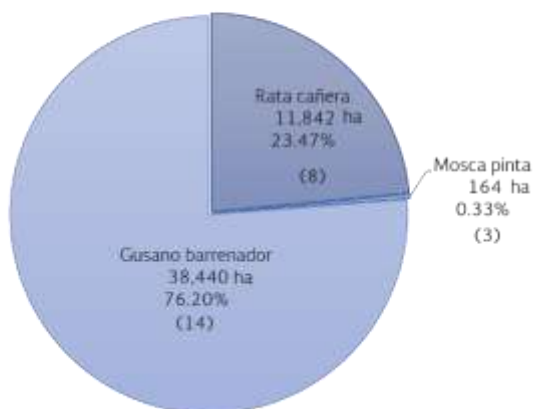
\*\*El dato reportado por el ingenio superó el cálculo del CONADESUCA de la superficie cosechable para la zafra 2017/18 del boletín no.138, por tal motivo no se consideró dicha información.

-La información de 25 ingenios es con corte al 14 de abril y de 12 ingenios corresponde a semanas anteriores a la fecha de corte del boletín.

Gráfica 3

**Superficie afectada por plagas (ha)**  
**Planta 2017/19 + socas/resocas 2018/19**

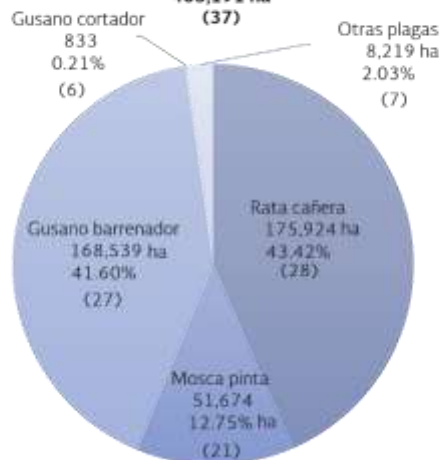
Superficie afectada  
50,446 ha  
(18)



Gráfica 4

**Superficie afectada por plagas (ha)**  
**Planta 2016/18 + socas/resocas 2017/18**

Superficie afectada  
405,191 ha  
(37)



Gráfica 5

**Superficie afectada por enfermedades (ha)**  
**Planta 2017/19 + socas/resocas 2018/19**

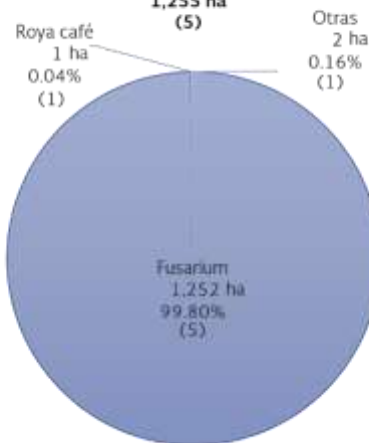
Superficie afectada  
5 ha  
(2)



Gráfica 6

**Superficie afectada por enfermedades (ha)**  
**Planta 2016/18 + socas/resocas 2017/18**

Superficie afectada  
1,255 ha  
(5)



Notas:

- El dato entre paréntesis indica el número de ingenios que reportaron la plaga y/o enfermedad.
- La superficie reportada por los ingenios hace referencia a la superficie identificada con la presencia de alguna plaga y/o enfermedad; sin embargo, no se conoce el grado de afectación que tiene la superficie, por lo que no se puede considerar que la misma se quede sin cosechar a causa de la presencia de plagas y enfermedades.

Cuadro 4

| Región           | Balance de caña molida acumulada a la fecha<br>(t) |                                  |                                      |                            |                                |                                |
|------------------|--|----------------------------------|--------------------------------------|----------------------------|--------------------------------|--------------------------------|
|                  | Ingenio  | Caña contratada corte manual (a) | Caña contratada cosecha mecánica (b) | Caña de otros ingenios (c) | Caña libre - no contratada (d) | Caña molida total (e= a+b+c+d) |
|                  | Total  | 24,621,300                       | 5,419,051                            | 52,781                     | 613,987                        | 30,707,119                     |
| Papaloapan-Golfo | San Cristóbal*                                     | 1,504,622                        | 178,123                              | -                          | -                              | 1,682,744                      |
|                  | La Gloria*   | 1,106,409                        | 89,836                               | -                          | 169,145                        | 1,365,390                      |
|                  | Tres Valles  | 1,144,996                        | 103,767                              | 33,139                     | -                              | 1,281,902                      |
|                  | El Modelo*   | 816,022                          | 67,565                               | -                          | 8,726                          | 892,312                        |
|                  | San Pedro*   | 771,619                          | 107,691                              | 7,944                      | 677                            | 887,932                        |
|                  | Adolfo López Mateos                                | 491,324                          | 18,011                               | -                          | 697                            | 510,031                        |
|                  | Mahuixtlán*  | 359,098                          | -                                    | -                          | 33,201                         | 392,299                        |
|                  | CIASA (Cuatotolapam)                               | 55,442                           | 3,347                                | -                          | 6,751                          | 65,540                         |
| Noreste          | Pánuco*  | 1,064,568                        | 349,684                              | -                          | -                              | 1,414,252                      |
|                  | El Higo*   | 985,080                          | 314,475                              | -                          | -                              | 1,299,554                      |
|                  | Plan de San Luis*                                  | 769,575                          | 295,816                              | -                          | -                              | 1,065,391                      |
|                  | Alianza Popular*                                   | 791,301                          | 52,989                               | -                          | -                              | 844,290                        |
|                  | Aarón Sáenz Garza*                                 | 326,425                          | 493,293                              | 1,692                      | -                              | 821,409                        |
|                  | El Mante*  | 204,672                          | 379,318                              | 458                        | -                              | 584,449                        |
|                  | San Miguel del Naranjo                             | 84,173                           | 14,849                               | -                          | -                              | 99,022                         |
| Sureste          | Cia. La Fe (Pujilic)*                              | 1,351,721                        | -                                    | -                          | -                              | 1,351,721                      |
|                  | Presidente Benito Juárez*                          | 882,624                          | 191,757                              | -                          | -                              | 1,074,380                      |
|                  | Huixtla* 1   | 485,248                          | 549,974                              | -                          | -                              | 1,035,222                      |
|                  | San Rafael de Pucté                                | 849,691                          | 108,225                              | -                          | -                              | 957,917                        |
|                  | Santa Rosalía*                                     | 504,510                          | 20,764                               | -                          | -                              | 525,274                        |
| Córdoba-Golfo    | Central El Potrero *                               | 1,181,547                        | 16,665                               | 38                         | 78,178                         | 1,276,428                      |
|                  | San Nicolás*                                       | 517,675                          | 278,404                              | -                          | 160,107                        | 956,186                        |
|                  | La Margarita*                                      | 870,935                          | 14,242                               | 1,106                      | 14,544                         | 900,827                        |
|                  | Central Progreso*                                  | 716,872                          | -                                    | 1,498                      | -                              | 718,370                        |
|                  | Constancia*  | 600,042                          | 117,746                              | -                          | -                              | 717,789                        |
|                  | Central La Providencia*                            | 526,318                          | -                                    | 912                        | 127,158                        | 654,388                        |
|                  | Central San Miguelito*                             | 398,883                          | -                                    | 5,994                      | -                              | 404,877                        |
| El Refugio       | 383,018  | -                                | -                                    | -                          | 383,018                        |                                |
| Centro           | Atencingo*   | 1,257,818                        | -                                    | -                          | 8,882                          | 1,266,699                      |
|                  | Emiliano Zapata*                                   | 819,077                          | 89,111                               | -                          | -                              | 908,188                        |
|                  | Central Casasano*                                  | 486,974                          | 11,098                               | -                          | -                              | 498,073                        |
| Pacífico         | Tamazula*  | 582,729                          | 452,118                              | -                          | -                              | 1,034,847                      |
|                  | Melchor Ocampo*                                    | 636,082                          | 306,183                              | -                          | -                              | 942,265                        |
|                  | José María Morelos*                                | 249,375                          | 251,497                              | -                          | -                              | 500,871                        |
|                  | Tala   | 458,350                          | 31,162                               | -                          | -                              | 489,512                        |
|                  | Santa Clara  | 279,776                          | 181,018                              | -                          | -                              | 460,794                        |
|                  | Bellavista   | 80,743                           | 9,854                                | -                          | 5,228                          | 95,825                         |
|                  | Pedernales   | 17,115                           | -                                    | -                          | 695                            | 17,810                         |
| Noroeste         | Eldorado*  | 8,849                            | 320,471                              | -                          | -                              | 329,320                        |

Notas:

\* El ingenio reportó información al 14/abr/18.

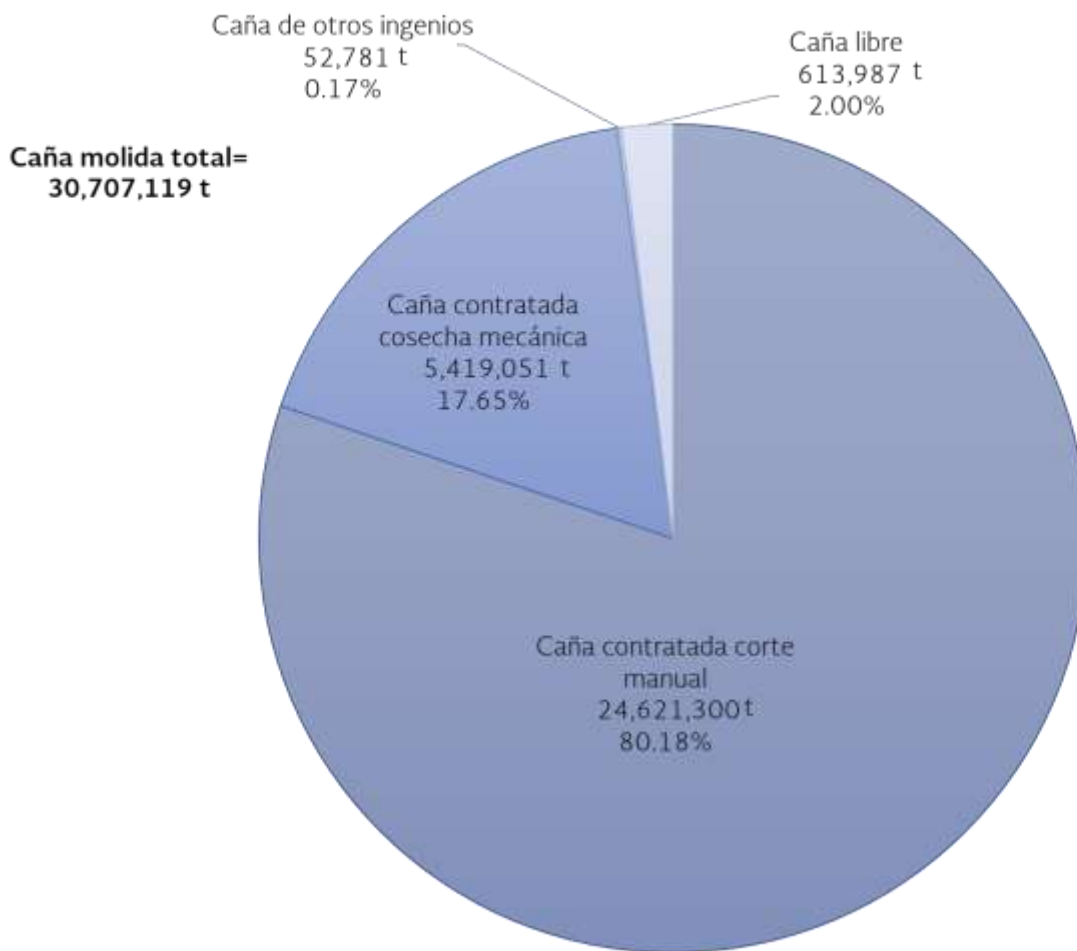
-Los ingenios presentados son los que reportaron información de caña molida en la zafra 2017/18, en la semana 15.

<sup>1</sup>El ingenio terminó la zafra 2017/18.



Gráfica 7

**Participación de la caña respecto al total de caña molida acumulada a la fecha (%)**



Notas:

- Información reportada por 39 ingenios.
- Participación respecto al total de caña molida acumulada a la fecha del cuadro 4.



Cuadro 5

| Región                 | Balance de caña cosechada acumulada a la fecha<br>(t) |                                 |                                   |                                  |                                  |                           |                           |
|------------------------|---|---------------------------------|-----------------------------------|----------------------------------|----------------------------------|---------------------------|---------------------------|
|                        | Ingenio   | Caña utilizada para semilla (f) | Caña enviada a otros ingenios (g) | Caña destinada a otros fines (h) | Total caña cosechada (e+f+g+h-c) | Total caña cosechada (ha) | Caña molida no programada |
| Total                  |   | 601,539                         | 91,789                            | 478,352                          | 31,826,018                       | 432,004                   | 635,239                   |
| Papaloapan-Golfo       | San Cristóbal*  | 13,040                          | -                                 | 89,535                           | 1,785,319                        | 30,514                    | 75,264                    |
|                        | Tres Valles   | 21,127                          | -                                 | 25,776                           | 1,295,666                        | 20,066                    | -                         |
|                        | La Gloria*  | 15,948                          | -                                 | 22,729                           | 1,404,067                        | 16,062                    | 2,704                     |
|                        | El Modelo*  | 3,860                           | 7,944                             | 55,619                           | 959,736                          | 10,601                    | 62,647                    |
|                        | San Pedro*  | 8,041                           | -                                 | 15,933                           | 903,961                          | 12,661                    | 21,647                    |
|                        | Adolfo López Mateos                                   | 4,282                           | 20,574                            | 5,469                            | 540,356                          | 8,646                     | -                         |
|                        | Mahuixtlán*   | 1,132                           | -                                 | -                                | 393,431                          | 5,003                     | -                         |
| CIASA (Cuatutolapam)   | 44,130  | -                               | -                                 | 109,670                          | 2,118                            | -                         |                           |
| Noreste                | Pánuco*   | 18,422                          | -                                 | 1,920                            | 1,434,594                        | 17,848                    | 12,429                    |
|                        | El Higo*  | -                               | -                                 | -                                | 1,299,554                        | 17,022                    | -                         |
|                        | Plan de San Luis*                                     | 23,637                          | -                                 | 33,740                           | 1,122,769                        | 17,734                    | -                         |
|                        | Aarón Sáenz Garza*                                    | 59,789                          | 458                               | -                                | 879,964                          | 12,256                    | -                         |
|                        | Alianza Popular*                                      | 25,911                          | -                                 | -                                | 870,201                          | 15,199                    | -                         |
|                        | El Mante*   | 63,696                          | 1,692                             | -                                | 649,378                          | 8,998                     | -                         |
| San Miguel del Naranjo | 43,697  | -                               | -                                 | 142,719                          | 2,020                            | -                         |                           |
| Sureste                | Cía. La Fe (Pujillic)*                                | 15,070                          | -                                 | -                                | 1,366,791                        | 14,970                    | 54,256                    |
|                        | Huixtla* <sup>1</sup>                                 | 20,757                          | -                                 | -                                | 1,055,980                        | 14,350                    | -                         |
|                        | Presidente Benito Juárez*                             | 1,008                           | -                                 | 257                              | 1,075,645                        | 16,272                    | -                         |
|                        | San Rafael de Pucté                                   | -                               | -                                 | -                                | 957,917                          | 16,755                    | 43                        |
|                        | Santa Rosalía*  | 10,830                          | -                                 | -                                | 536,104                          | 7,562                     | 34,447                    |
| La Joya                | 13,695  | -                               | -                                 | 13,695                           | -                                | -                         |                           |
| Córdoba-Golfo          | Central El Potrero *                                  | 10,429                          | 7,264                             | 49,548                           | 1,343,631                        | 20,004                    | 57,483                    |
|                        | San Nicolás*  | 9,595                           | -                                 | 79,770                           | 1,045,552                        | 14,733                    | -                         |
|                        | La Margarita*   | 6,113                           | -                                 | 16,173                           | 922,007                          | 15,770                    | -                         |
|                        | Central Progreso*                                     | 5,193                           | -                                 | 3,167                            | 725,231                          | 11,642                    | 7,636                     |
|                        | Constancia*   | 479                             | -                                 | -                                | 718,267                          | 11,185                    | -                         |
|                        | Central La Providencia*                               | 765                             | 1,160                             | 53,208                           | 708,609                          | 11,650                    | 43,559                    |
|                        | Central San Miguelito*                                | 1,986                           | -                                 | -                                | 400,869                          | 5,785                     | -                         |
| El Refugio             | -   | 52,697                          | -                                 | 435,715                          | 5,553                            | -                         |                           |
| Centro                 | Atencingo*  | 29,655                          | -                                 | -                                | 1,296,354                        | 11,374                    | 19,959                    |
|                        | Emiliano Zapata*                                      | 21,887                          | -                                 | -                                | 930,075                          | 9,404                     | 202,959                   |
|                        | Central Casasano*                                     | 7,429                           | -                                 | 8,829                            | 514,330                          | 4,625                     | 22,933                    |
| Pacífico               | Tamazula*   | 26,934                          | -                                 | -                                | 1,061,781                        | 10,323                    | -                         |
|                        | Melchor Ocampo*                                       | 26,620                          | -                                 | -                                | 968,885                          | 9,157                     | -                         |
|                        | José María Morelos*                                   | 27,067                          | -                                 | 4,170                            | 532,108                          | 7,737                     | -                         |
|                        | Tala  | 4,017                           | -                                 | 3,386                            | 496,914                          | 5,604                     | -                         |
|                        | Santa Clara   | 13,323                          | -                                 | -                                | 474,117                          | 5,926                     | -                         |
|                        | Bellavista  | 1,763                           | -                                 | 9,124                            | 106,712                          | 1,314                     | 17,274                    |
| Pedernales             | 215   | -                               | -                                 | 18,025                           | 195                              | -                         |                           |
| Noroeste               | Eldorado*   | -                               | -                                 | -                                | 329,320                          | 3,367                     | -                         |

Notas:

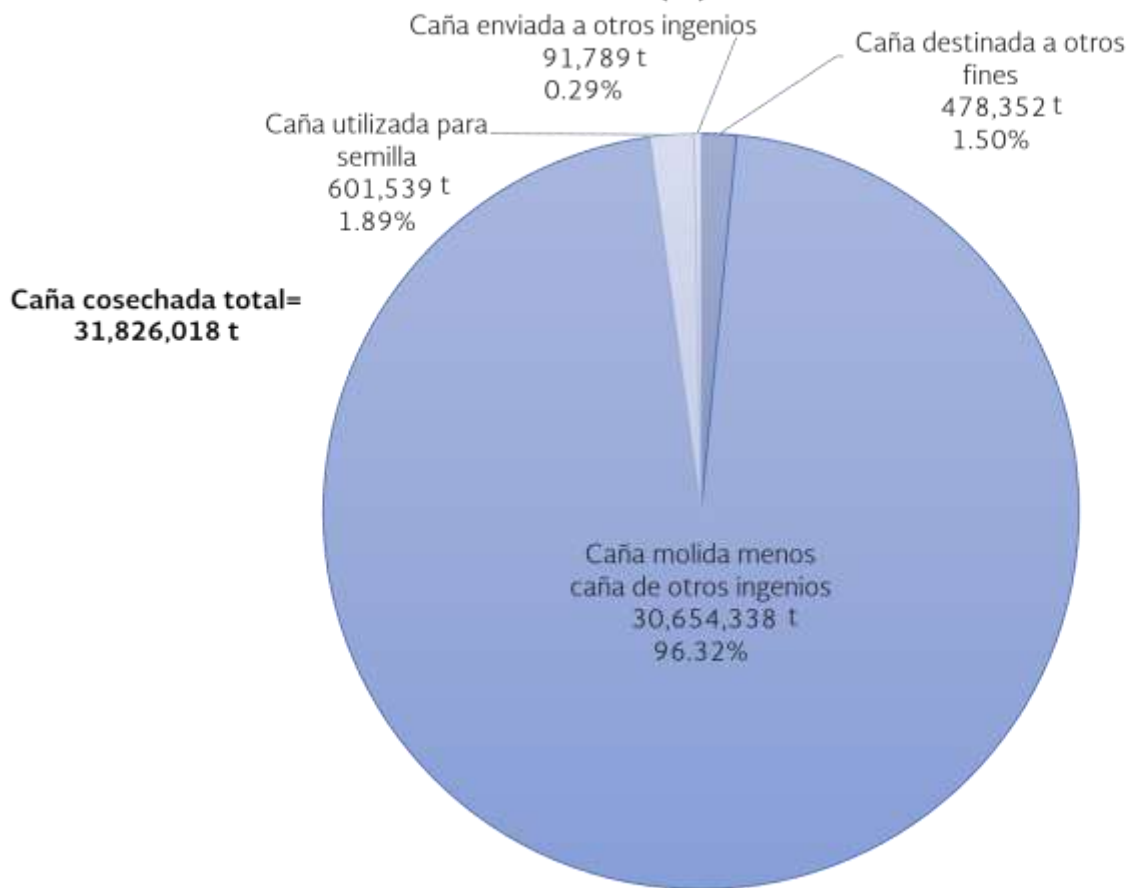
\* El ingenio reportó información al 14/abr/18.

<sup>1</sup>El ingenio terminó la zafra 2017/18.

-Los valores de “e” y “c” se toman de las columnas de “caña molida total” y “caña de otros ingenios” del cuadro 4.

Gráfica 8

**Participación de la caña respecto al total de caña cosechada acumulada a la fecha (%)**



Notas:

- Información reportada por 40 ingenios.
- Participación respecto al total de caña cosechada acumulada a la fecha del cuadro 5.

Cuadro 6

| Región               | Frescura de la caña molida total acumulada a la fecha |                |                            |                            |                         |                          |                       |
|----------------------|---|----------------|----------------------------|----------------------------|-------------------------|--------------------------|-----------------------|
|                      | Ingenio   | Caña cruda (%) | De 00:00 a 24:00 horas (%) | De 24:01 a 48:00 horas (%) | De > de 48:00 horas (%) | Promedio ponderado (hrs) | Caña molida total (t) |
|                      | Total   | 6.62           | 28.96                      | 48.55                      | 15.87                   | 33.32                    | 30,706,683            |
| Sureste              | Huixtla* <sup>1</sup>                                 | 2.11           | 65.37                      | 30.46                      | 2.06                    | 21.00                    | 1,035,222             |
|                      | Cía. La Fe (Pujilic)*                                 | -              | 41.08                      | 52.21                      | 6.71                    | 28.18                    | 1,351,721             |
|                      | Presidente Benito Juárez*                             | 2.96           | 28.43                      | 54.70                      | 13.91                   | 32.20                    | 1,074,380             |
|                      | Santa Rosalía*  | 0.13           | 22.74                      | 56.95                      | 20.18                   | 37.18                    | 525,274               |
|                      | San Rafael de Pucté*                                  | 5.45           | 9.58                       | 50.26                      | 34.70                   | 43.06                    | 957,917               |
| Noreste              | Plan de San Luis*                                     | 27.02          | 31.27                      | 36.36                      | 5.35                    | 21.49                    | 1,065,391             |
|                      | Aarón Sáenz Garza*                                    | 23.53          | 22.28                      | 53.61                      | 0.58                    | 26.47                    | 821,409               |
|                      | El Mante*   | 12.91          | 17.07                      | 70.02                      | -                       | 33.30                    | 583,991               |
|                      | Alianza Popular*                                      | 3.95           | 27.65                      | 49.61                      | 18.78                   | 35.43                    | 844,290               |
|                      | El Higo*  | 9.06           | 13.08                      | 49.09                      | 28.76                   | 38.36                    | 1,299,554             |
|                      | Pánuco*   | 24.74          | 10.63                      | 44.22                      | 20.40                   | 40.53                    | 1,414,252             |
|                      | San Miguel del Naranjo*                               | 15.16          | 8.80                       | 35.62                      | 40.42                   | 47.47                    | 99,022                |
| Pacífico             | Melchor Ocampo*                                       | 4.26           | 48.46                      | 43.65                      | 3.64                    | 24.14                    | 942,265               |
|                      | Bellavista  | 2.36           | 38.38                      | 47.01                      | 12.25                   | 28.00                    | 95,825                |
|                      | José María Morelos*                                   | 0.71           | 44.80                      | 44.64                      | 9.86                    | 28.08                    | 500,871               |
|                      | Tamazula*   | -              | 28.59                      | 31.79                      | 39.61                   | 29.00                    | 1,034,847             |
|                      | Tala  | 3.97           | 11.19                      | 58.01                      | 26.84                   | 45.00                    | 489,512               |
|                      | Santa Clara*  | 39.28          | 4.69                       | 30.22                      | 25.80                   | 50.00                    | 460,794               |
|                      | Pedernales  | -              | 29.50                      | 29.93                      | 40.58                   | 52.29                    | 17,810                |
| Centro               | Atencingo*  | -              | 48.38                      | 46.54                      | 5.08                    | 25.37                    | 1,266,699             |
|                      | Central Casasano*                                     | 1.45           | 34.93                      | 50.72                      | 12.89                   | 32.19                    | 498,073               |
|                      | Emiliano Zapata*                                      | 0.64           | 22.96                      | 42.34                      | 34.06                   | 45.04                    | 908,188               |
| Papaloapan-Golfo     | La Gloria*  | 1.04           | 45.91                      | 45.95                      | 7.10                    | 27.27                    | 1,365,390             |
|                      | CIASA (Cuatotolapam)                                  | 10.95          | 34.13                      | 41.36                      | 13.57                   | 29.26                    | 65,540                |
|                      | El Modelo*  | 2.01           | 40.78                      | 45.88                      | 11.33                   | 30.32                    | 892,312               |
|                      | Mahuixtlán*   | 14.84          | 28.65                      | 41.51                      | 15.00                   | 30.36                    | 392,321               |
|                      | Tres Valles*  | 8.21           | 23.37                      | 59.06                      | 9.36                    | 32.12                    | 1,281,902             |
|                      | San Cristóbal*  | 9.96           | 8.90                       | 51.40                      | 29.74                   | 38.38                    | 1,682,744             |
|                      | Adolfo López Mateos                                   | -              | 24.40                      | 48.52                      | 27.08                   | 40.37                    | 510,031               |
| San Pedro*           | 16.04   | 17.33          | 40.60                      | 26.04                      | 44.38                   | 887,932                  |                       |
| Córdoba-Golfo        | Central La Providencia*                               | 2.18           | 39.56                      | 54.20                      | 4.07                    | 28.09                    | 654,388               |
|                      | La Margarita*   | 2.34           | 33.75                      | 58.65                      | 5.26                    | 29.30                    | 900,827               |
|                      | Constancia*   | 0.25           | 36.92                      | 56.40                      | 6.44                    | 29.55                    | 717,789               |
|                      | Central Progreso*                                     | 0.97           | 26.79                      | 62.59                      | 9.65                    | 32.16                    | 718,370               |
|                      | El Refugio  | 0.77           | 22.59                      | 62.54                      | 14.11                   | 36.28                    | 383,018               |
|                      | Central San Miguelito*                                | 4.46           | 31.13                      | 44.70                      | 19.71                   | 37.19                    | 404,877               |
|                      | San Nicolás*  | 0.44           | 29.78                      | 48.80                      | 20.99                   | 37.30                    | 956,186               |
| Central El Potrero * | 0.98  | 21.35          | 57.25                      | 20.42                      | 37.33                   | 1,276,428                |                       |
| Noroeste             | Eldorado*   | -              | 69.97                      | 26.73                      | 3.29                    | N/R                      | 329,320               |

Notas:

\* El ingenio reportó información al 14/abr/18.

<sup>1</sup>El ingenio terminó la zafra 2017/18.

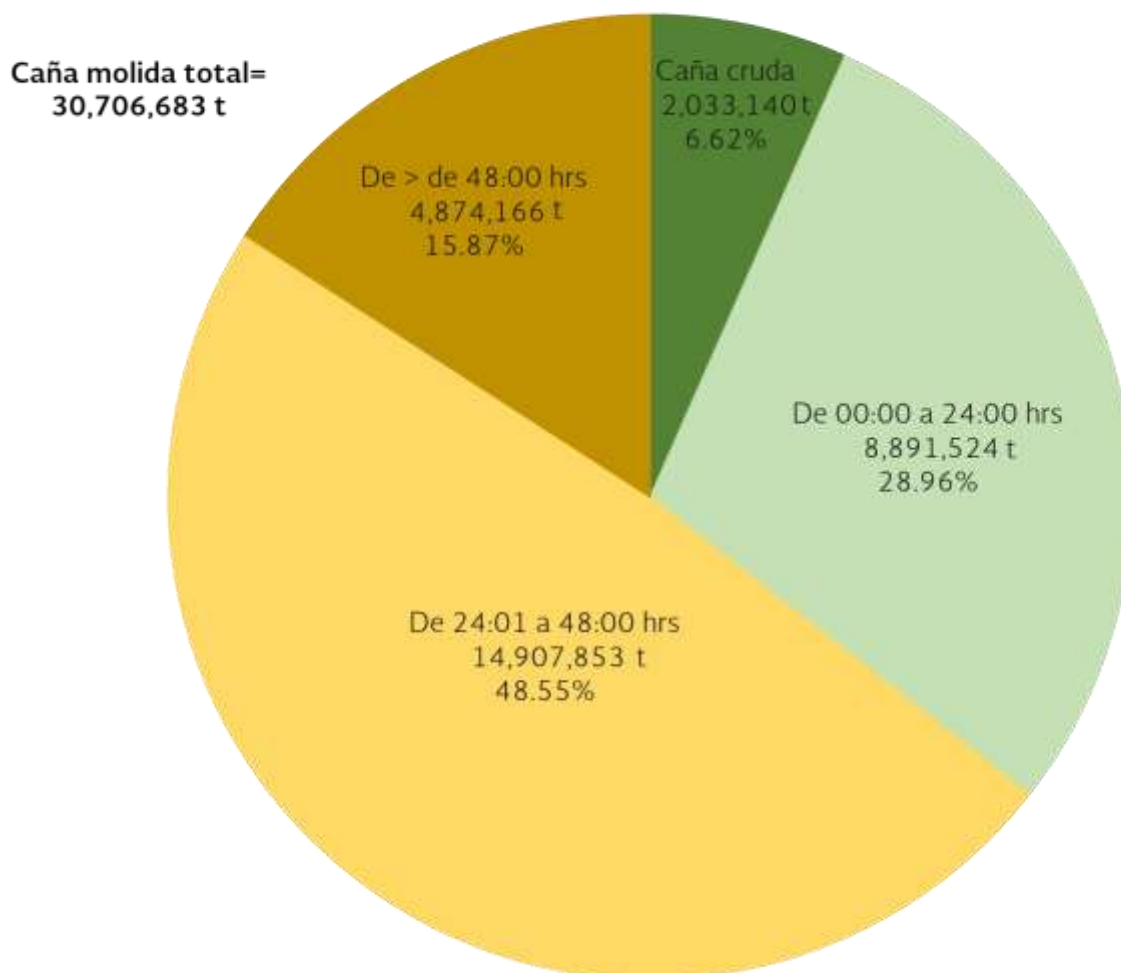
N/R: información no reportada.

-Participación respecto al total de caña molida acumulada del desglose de la frescura de la caña.

-Los ingenios presentados son los que reportaron información de la frescura de la caña molida en la zafra 2017/18 en la semana 15.

Gráfica 9

**Participación de la frescura de la caña molida  
respecto al total de caña molida acumulada a la fecha  
(%)**

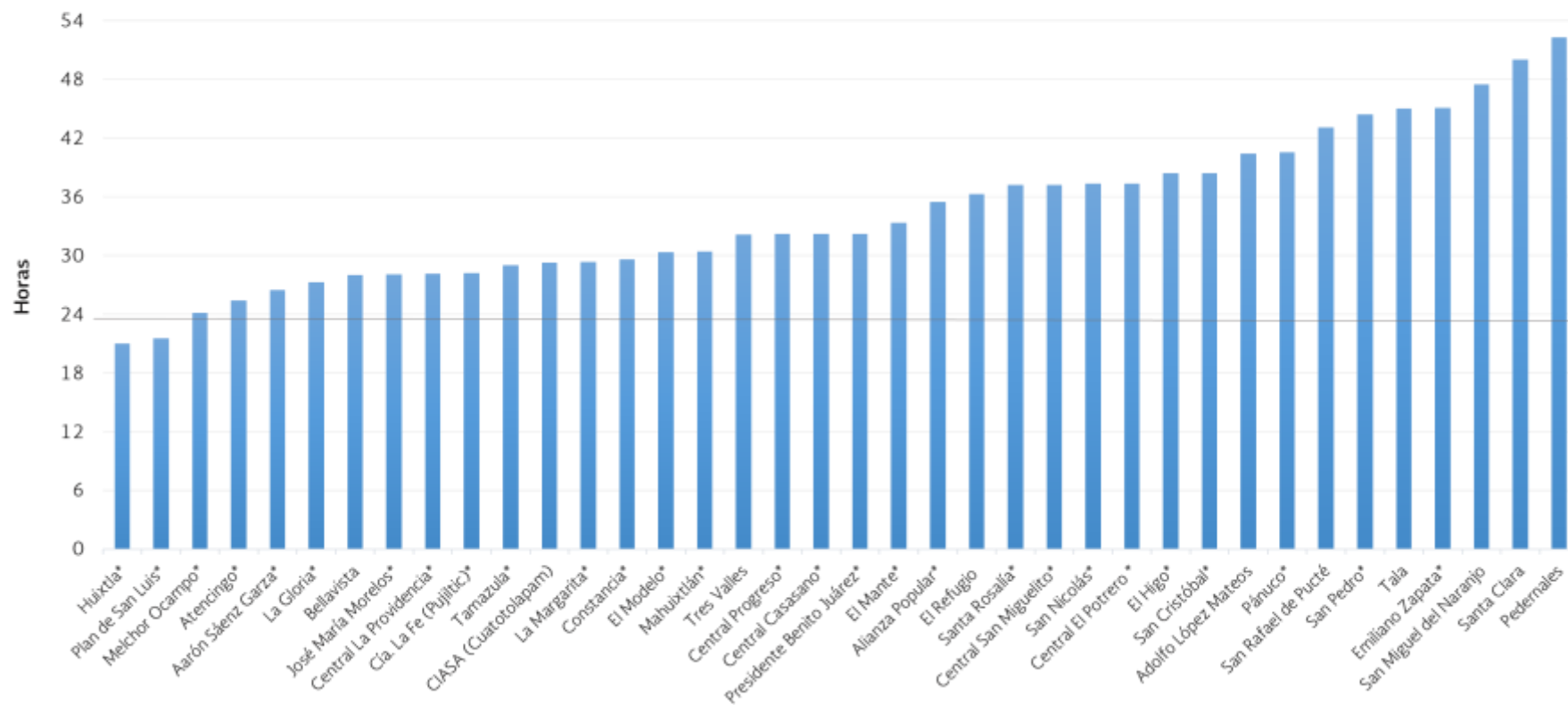


Notas:

- Información de 39 ingenios que reportaron información de la frescura de la caña molida en la zafra 2017/18, en la semana 15.
- Participación respecto al total de caña molida acumulada a la fecha del cuadro 6.
- La suma de la caña molida acumulada a la fecha por los conceptos de frescura, no coincide con el total de caña molida reportada en el cuadro 4 y gráfica 7, ya que algunos ingenios reportan en el desglose la frescura de la caña entregada a batey y no la frescura de la caña molida

Gráfica 10

**Promedio ponderado de la frescura de la caña molida acumulada a la fecha  
(horas)**



Notas:

\* El ingenio reportó información al 14/abr/18.

-Ingenios que reportaron información del promedio ponderado de la frescura de la caña molida en la zafra 2017/18, en la semana 15.

Cuadro 7

| Recursos de cosecha promedio diario |                           |                      |                    |                     |                        |                                |                              |                           |                              |
|-------------------------------------|---------------------------|----------------------|--------------------|---------------------|------------------------|--------------------------------|------------------------------|---------------------------|------------------------------|
| Región                              | Ingenio                   | Número de cortadores | Número de camiones | Número de alzadoras | Número de cosechadoras | Número de carretas y remolques | Número de frentes de cosecha | Promedio ton/cortador/día | Promedio ton/cosechadora/día |
| Pacífico                            | Melchor Ocampo*           | 516                  | 157                | 20                  | 4                      | -                              | 2                            | 7.95                      | 493.84                       |
|                                     | Santa Clara               | 357                  | 116                | 13                  | 5                      | 50                             | 12                           | 7.12                      | 329.12                       |
|                                     | Tamazula*                 | 608                  | 271                | 65                  | 49                     | -                              | 13                           | 6.94                      | **                           |
|                                     | Tala                      | 1,414                | 318                | 58                  | 3                      | -                              | 45                           | 6.90                      | 221.01                       |
|                                     | Bellavista                | 474                  | 132                | 24                  | 2                      | -                              | 18                           | 6.55                      | 189.50                       |
|                                     | Pedernales                | 449                  | 65                 | 16                  | -                      | -                              | 6                            | 5.45                      | -                            |
| Centro                              | José María Morelos*       | 392                  | 132                | 10                  | 8                      | -                              | 24                           | 4.82                      | 238.16                       |
|                                     | Emiliano Zapata*          | 901                  | 225                | 30                  | 3                      | -                              | 11                           | 6.59                      | 215.24                       |
|                                     | Central Casasano*         | 565                  | 116                | 23                  | **                     | -                              | 2                            | 6.02                      | **                           |
| Sureste                             | Atencingo*                | 1,851                | 380                | 89                  | -                      | 315                            | 31                           | 4.69                      | -                            |
|                                     | San Rafael de Pucté       | 1,677                | 279                | 55                  | 5                      | -                              | 30                           | 4.69                      | 200.42                       |
|                                     | Santa Rosalía*            | 1,101                | 33                 | 25                  | 4                      | 258                            | 13                           | 3.95                      | **                           |
|                                     | Huixtla* <sup>1</sup>     | 949                  | 137                | 25                  | 11                     | 158                            | 14                           | 3.65                      | 357.13                       |
|                                     | Cía. La Fe (Pujilic)*     | 2,471                | 449                | 62                  | -                      | -                              | 20                           | 3.44                      | -                            |
| Noreste                             | Presidente Benito Juárez* | 2,034                | 252                | 66                  | 6                      | 630                            | 21                           | 3.24                      | 238.50                       |
|                                     | El Higo*                  | 1,483                | 113                | 23                  | 5                      | 102                            | 4                            | 4.68                      | 442.92                       |
|                                     | Aarón Sáenz Garza*        | 513                  | 213                | 15                  | 11                     | -                              | 11                           | 4.30                      | 303.01                       |
|                                     | San Miguel del Naranjo    | 1,637                | 356                | 48                  | 7                      | -                              | 14                           | 4.28                      | 176.77                       |
|                                     | El Mante*                 | 469                  | 191                | 12                  | 10                     | -                              | 10                           | 3.03                      | 263.42                       |
|                                     | Alianza Popular*          | 1,900                | 404                | 44                  | 5                      | -                              | 27                           | 2.89                      | 458.72                       |
| Córdoba-Golfo                       | Pánuco*                   | 2,559                | 387                | 60                  | 12                     | -                              | 31                           | 2.83                      | 198.23                       |
|                                     | Plan de San Luis*         | 1,858                | 266                | 44                  | 13                     | 334                            | 39                           | 2.69                      | 147.76                       |
|                                     | El Refugio                | 726                  | 111                | 29                  | -                      | -                              | 29                           | 4.67                      | -                            |
|                                     | Central Progreso*         | 1,569                | 190                | 56                  | -                      | -                              | 50                           | 3.31                      | -                            |
|                                     | La Margarita*             | 1,752                | 260                | 72                  | 2                      | 58                             | 52                           | 3.19                      | **                           |
|                                     | Constancia*               | 1,472                | 201                | 45                  | 3                      | -                              | 42                           | 3.11                      | 299.61                       |
|                                     | Central San Miguelito*    | 975                  | 200                | 33                  | 1                      | -                              | 32                           | 3.05                      | -                            |
| Papaloapan-Golfo                    | Central La Providencia*   | 1,445                | 261                | 55                  | 1                      | -                              | 50                           | 2.91                      | -                            |
|                                     | Central El Potrero *      | 3,235                | 548                | 134                 | 2                      | -                              | 87                           | 2.79                      | **                           |
|                                     | San Nicolás*              | 1,635                | 261                | 51                  | 6                      | -                              | 51                           | 2.14                      | 313.52                       |
|                                     | La Gloria*                | 2,536                | 438                | 78                  | 5                      | -                              | 62                           | 3.33                      | 137.15                       |
|                                     | El Modelo*                | 1,775                | 271                | 45                  | 2                      | -                              | 13                           | 3.26                      | 239.59                       |
|                                     | CIASA (Cuatolapam)        | 1,215                | 106                | 21                  | -                      | 151                            | 30                           | 3.26                      | -                            |
|                                     | San Cristóbal*            | 4,288                | 109                | 128                 | 10                     | 1,746                          | 94                           | 3.13                      | 159.04                       |
| Noroeste                            | San Pedro*                | 1,787                | 209                | 48                  | 4                      | 316                            | 10                           | 3.04                      | 189.60                       |
|                                     | Mahuixtlán*               | 803                  | 88                 | 16                  | -                      | -                              | 12                           | 2.87                      | -                            |
|                                     | Adolfo López Mateos       | 2,097                | 251                | 61                  | 4                      | 232                            | 25                           | 2.63                      | **                           |
|                                     | Tres Valles               | 3,474                | 375                | 112                 | 9                      | 660                            | 24                           | 2.29                      | **                           |
| Eldorado*                           | 31                        | 116                  | 1                  | 9                   | -                      | -                              | 3.04                         | 378.81                    |                              |

Notas:

\* El ingenio reportó información al 14/abr/18.

<sup>1</sup>El ingenio terminó la zafra 2017/18.

\*\* No se consideró el dato reportado por el ingenio, ya que dicha información presentó inconsistencias.

-Ingenios que reportaron información de los recursos de cosecha promedio diario de la zafra 2017/18, en la semana 15.