ALMACENAMIENTO EN PRESAS DE USO AGRÍCOLA

1ª Decena de mayo 2018

PANORAMA NACIONAL

Emisión: Miércoles 16 de mayo de 2018

La disponibilidad de agua en presas de almacenamiento para riego es de 50,654 hm³; es decir 1,366 hm³ menos respecto a la decena anterior y 1,191 hm³ menos respecto al 2017 en igual fecha decenal. La máxima evaporación presentada fue de 13.3 mm en Sinaloa y la lluvia máxima fue en Michoacán con 120 mm.

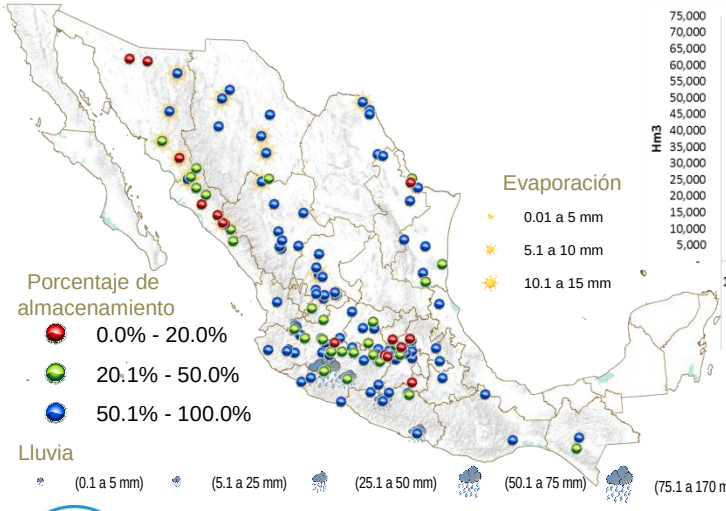

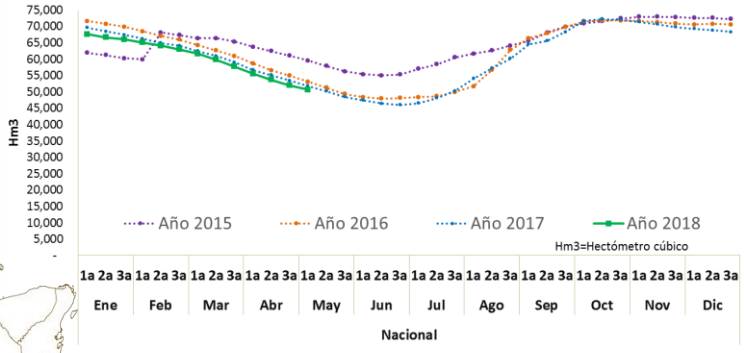

VARIACIÓN PORCENTUAL DECENAL

En las variaciones porcentuales, 87 presas presentan niveles por arriba del 50%, 34 entre el 20 y 50% y 15 presas con niveles por debajo del 20% de su capacidad. Las presas con mayores descensos en sus volúmenes de almacenamiento fueron: Jaripo, Michoacán con 11.3% y Peñuelitas, Guanajuato con 6.8%. La evaporación máxima se presentó en Josefa Ortiz de Domínguez, Sinaloa con 13.3 mm y la lluvia máxima presentada fue en Los Olivos, Michoacán con 120 mm.

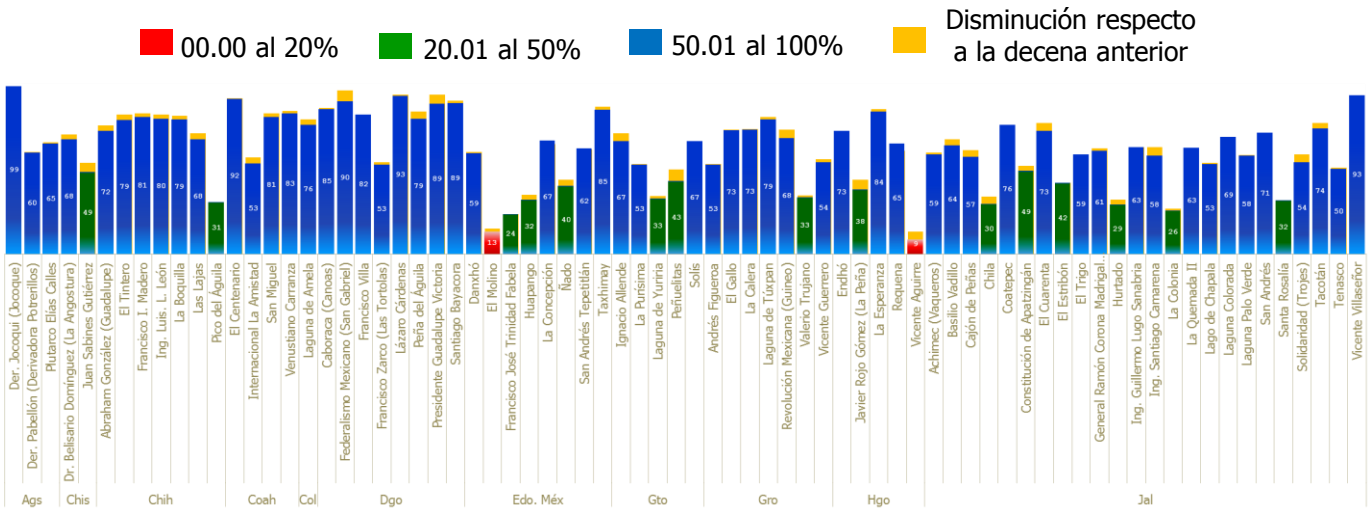

Nota: Por diseño de grafico se maneja escala de 0-100%

ALMACENAMIENTO EN PRESAS DE USO AGRÍCOLA

1ª Decena de mayo 2018

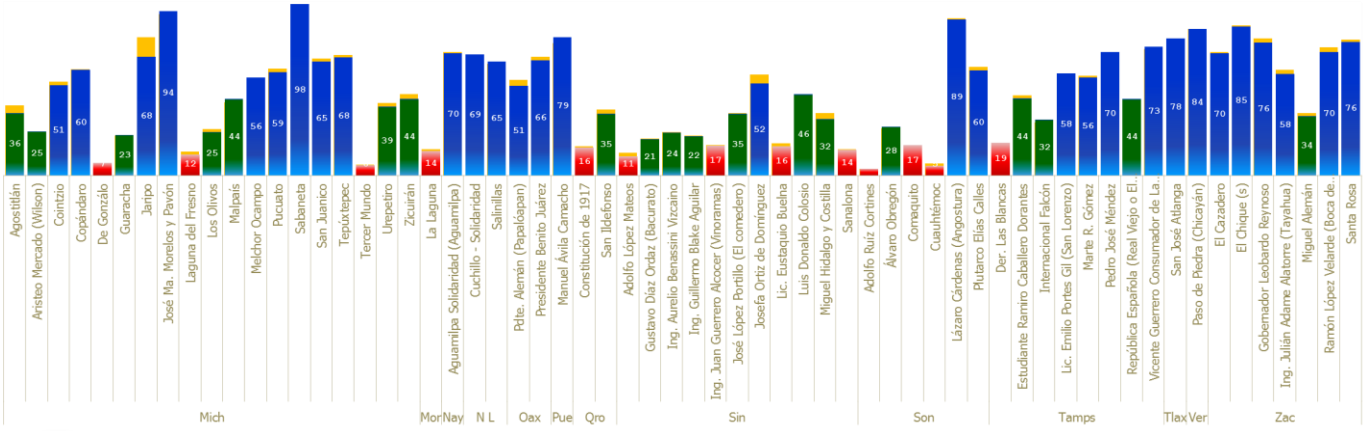

ANÁLISIS PARTICULAR

Con datos de avances de siembras y cosechas del cierre mensual de abril, 16 municipios reportan el 50%de superficie sembrada en zonas de riego con un total de 973 mil ha aún sin cosechar.

La presencia de sequía en las zonas del noroeste y centro del país están influyendo en los descensos de nivel de almacenamiento en las presas. El estado de Sonora es el principal afectado, seguido de Sinaloa. Lo anterior se puede apreciar en el mapa de vulnerabilidad que publica el SIAP de forma mensual.

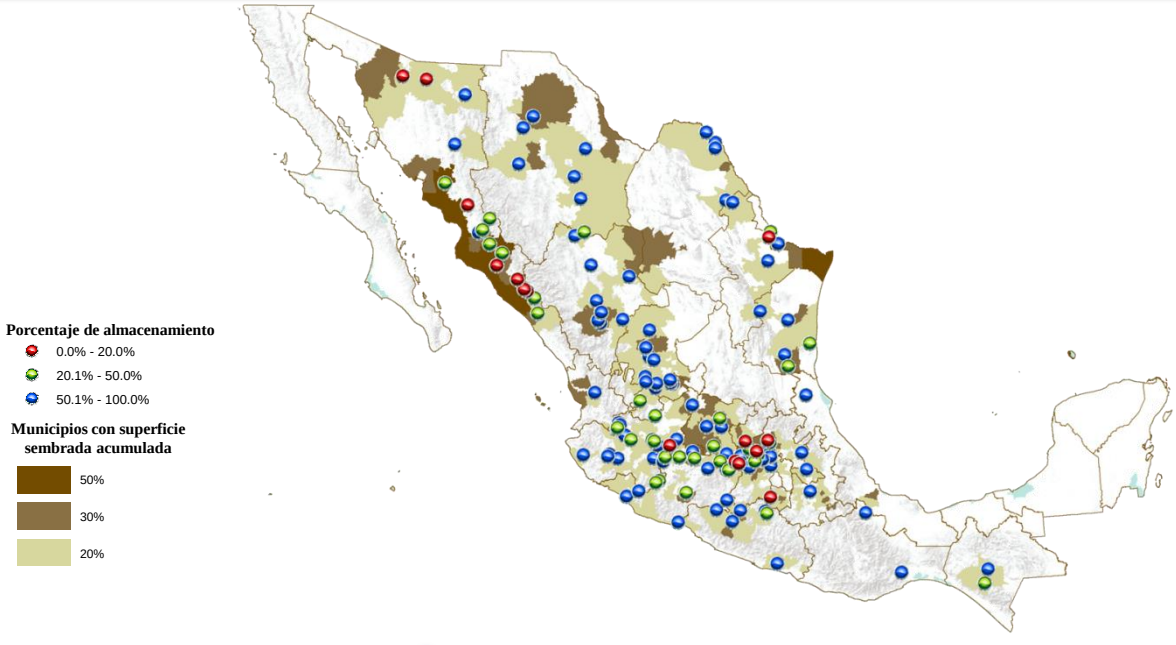

Consulta nuestra información dinámica

Aplicación geográfica

SAGARPA
SECRETARÍA DE AGRICULTURA, GANADERÍA, DESARROLLO RURAL, PESCA Y ALIMENTACIÓN

SIAP
SERVICIO DE INFORMACIÓN AGROALIMENTARIA Y PESQUERA

Próxima actualización:
24 de mayo de 2018

Cualquier duda o comentario contáctanos:
eduardo.reyna@agentetecnico.com

Síguenos en nuestra redes sociales