ALMACENAMIENTO EN PRESAS DE USO AGRÍCOLA

2ª Decena de abril 2018

PANORAMA NACIONAL

Emisión: Jueves 26 de abril de 2018

Actualmente la disponibilidad de agua en presas de almacenamiento para riego es de 53,763 hm³; es decir 1,833 hm³ menos respecto a la decena anterior y 1,385 hm³ menos respecto al 2017 en igual fecha decenal. Las evaporaciones máximas presentadas fueron de 12.3 y 12.1 mm en los estado de Durango y Michoacán respectivamente.

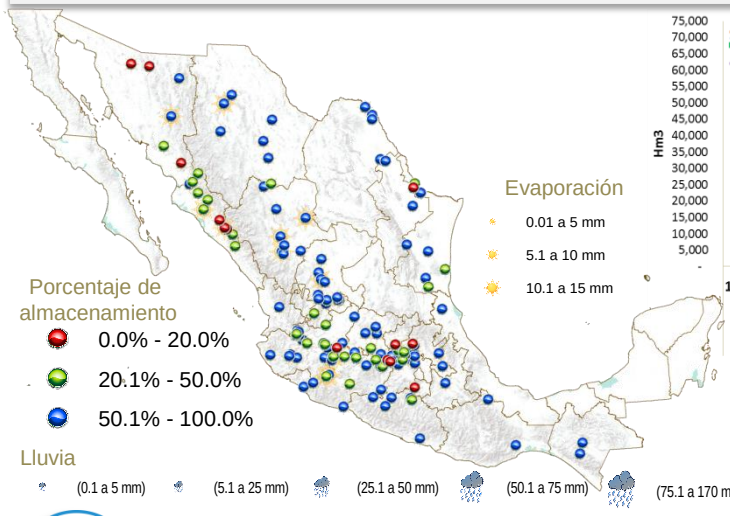

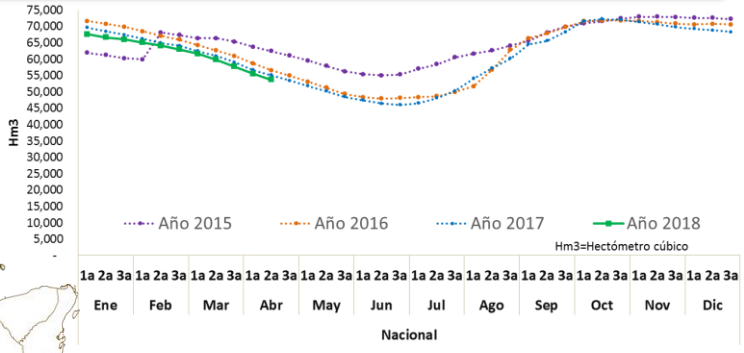

VARIACIÓN PORCENTUAL DECENAL

En las variaciones porcentuales, 92 presas presentan niveles por arriba del 50%, 31 entre el 20 y 50% y 13 presas con niveles por debajo del 20% de su capacidad. Las presas con mayores descensos en sus volúmenes de almacenamiento fueron: Manuel Ávila Camacho, Puebla con 13.1% y Chila, Jalisco con 9.1%. La evaporación máxima se presentó en Presidente Guadalupe Victoria, Durango con 12.3 mm.

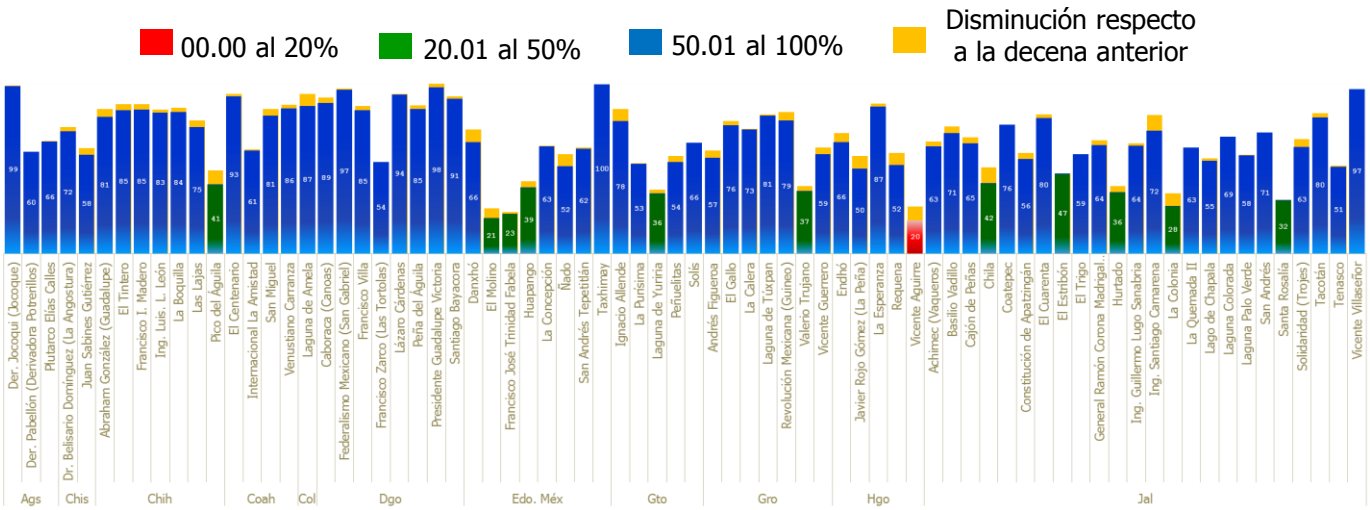

Nota: Por diseño de grafico se maneja escala de 0-100%

ALMACENAMIENTO EN PRESAS DE USO AGRÍCOLA

2ª Decena de abril 2018

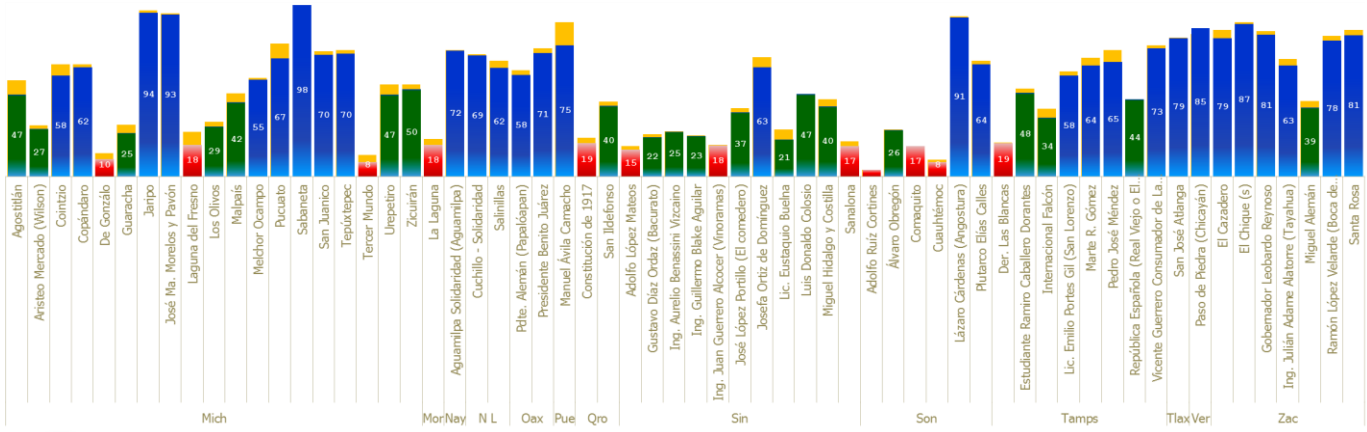

ANÁLISIS PARTICULAR

En la siguiente gráfica, se muestran las presas que han presentados los más altos descensos en volumen de almacenamiento. Son 22 presas las cuales en diferencias porcentuales han disminuido por arriba del 10%; esto en los primeros cuatro meses (al 20 de abril) del presente con respecto al 2017.

La presa Laguna de Yuriria, Guanajuato es la que mayor diferencia presenta, seguido por Adolfo López Mateos en Sinaloa. El estado de Sinaloa se ve afectado en este rango con ocho presas y Tamaulipas con cuatro presas.

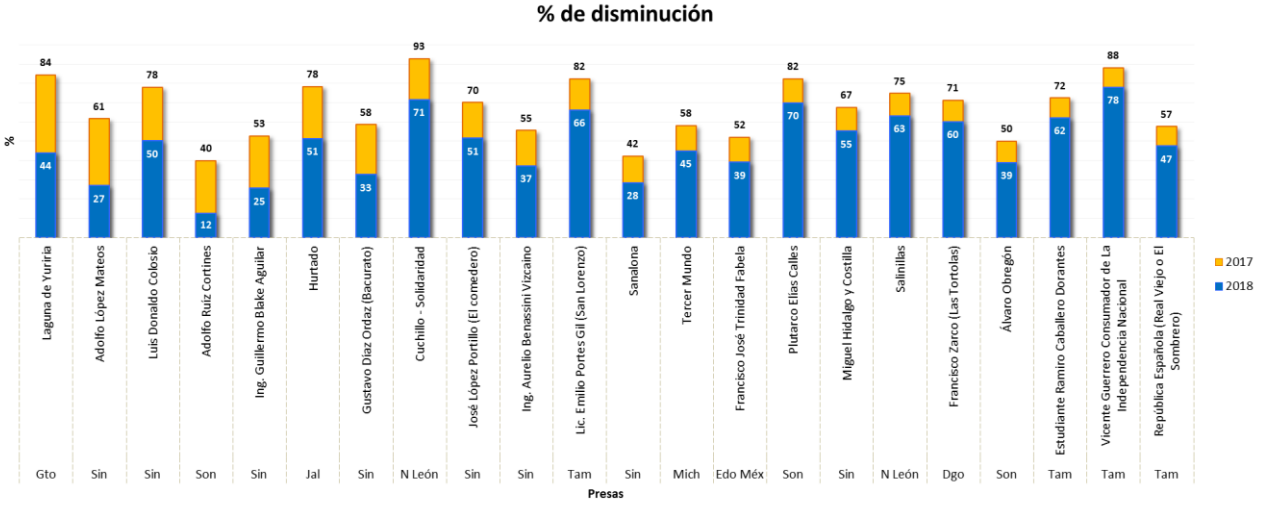

CONSULTA NUESTRA INFORMACIÓN DINÁMICA **Aplicación geográfica**