

BOLETÍN OFICIAL

Órgano de Difusión del Gobierno del Estado de Sonora • Secretaría de Gobierno • Dirección General del Boleín Oficial y Archivo del Estado

CONTENIDO:

ESTATAL

SECRETARÍA DE HACIENDA


Acuerdo para dar a conocer la fórmula y metodología para la Distribución entre los Municipios del Fondo para la Infraestructura Social Municipal y de las Demarcaciones Territoriales del

Distrito Federal (FISMDF) 2014.

Acuerdo por el que se da a conocer a los Municipios del Estado, la Distribución y Calendarización para la Ministración de los recursos correspondientes a los Fondos del Ramo 33 aportaciones federales para el Ejercicio Fiscal año 2014.

TOMO CXCVIII
HERMOSILLO, SONORA.

Número 7 Secc. III
Jueves 23 de Enero del 2014



GUILHERMO PADRÉS ELÍAS, GOBERNADOR DEL ESTADO LIBRE Y SOBERANO DE SONORA, EN EJERCICIO DE LAS FACULTADES QUE ME CONFIEREN LAS FRAGCIONES I Y XL DEL ARTICULO 79 Y 82 DE LA CONSTITUCION POLITICA LOCAL, Y CONSIDERANDO

Que la filosofía del Gobierno de Sonora plasmada en su plan estatal de desarrollo 2009-2015, de que trabajar por un Nuevo Sonora es una convocatoria abierta e incluye para que todos los sonorenses se sumen a un esfuerzo colectivo a fin de lograr que Sonora se ubique a la vanguardia de la justicia social, la promoción del desarrollo sustentable, la participación democrática, la seguridad y la justicia. Que para lograrlo requiere de un *gobierno ciudadano*, que sepa escuchar, recibir ideas y propuestas de todos los actores de la sociedad sonorense y que integre en el ejercicio de la función pública a los setenta y dos municipios de Sonora, a la Federación y a los distintos poderes del estado.

Que con la firme misión de Lograr un Estado de desarrollo integral en todos los sectores, diferenciar nuestro Gobierno por sus valores y principios, hacer un gobierno humanista, lograr un gobierno ciudadano, un gobierno de reconciliación, un gobierno que vaya de la mano con la Federación y los Municipios, así mismo lograr la mayor inversión en infraestructura productiva y hacer historia por ello, reconstruir nuestro Estado conjugando la modernidad, la innovación y la eficiencia, elevar los niveles de educación y cultura, brindar a los sonorenses un Estado de Derecho y la oportunidad de mejores niveles de vida y prosperidad.

Que el Gobierno de la República y el Gobierno del Estado de Sonora se comprometen a promover el desarrollo social y económico de la población sonorense.

Que para ello en el Presupuesto de Egresos de la Federación para el ejercicio fiscal del 2014, en su Artículo 8 anexo 21, se prevé la asignación de recursos para los gobiernos estatales y municipales a través del Ramo 33 Aportaciones Federales para Entidades Federativas y Municipios, mismo del que se desprende el Fondo para la Infraestructura Social Municipal y de las Demarcaciones Territoriales del Distrito Federal.

Que de conformidad con lo dispuesto en el artículo 35 de "LA LEY" establece que las Entidades, previo convenio con "LA SEDESOL", distribuirán entre los Municipios y demarcaciones territoriales los recursos del Fondo para la Infraestructura Social Municipal y de las Demarcaciones Territoriales del Distrito Federal ("FISMDF") y calcularán las distribuciones del mismo, correspondientes a sus Municipios y demarcaciones territoriales, aplicando la fórmula contenida en el artículo 34, misma que enfatiza el carácter redistributivo de estas aportaciones hacia aquellos Municipios o Demarcaciones Territoriales con mayor magnitud y profundidad de carencias.

Que en el convenio suscrito entre el Estado y Federación se establece que el Gobierno estatal deberá publicar a más tardar el 25 de enero del ejercicio aplicable, la distribución del Fondo para la Infraestructura Social Municipal y de las Demarcaciones Territoriales del



Distrito Federal ("FISMDF"), así como fórmula variables, fuentes de información utilizadas y su respectiva metodología, justificando cada elemento

Que conforme a lo establecido en el Presupuesto de Egresos de la Federación para el ejercicio fiscal 2014 y en la Ley de Coordinación Fiscal, he rendido a bien expedir el siguiente:

ACUERDO

PRIMERO.- El presente Acuerdo tiene por objeto dar a conocer la fórmula y metodología para la distribución entre los municipios del Fondo para la Infraestructura Social Municipal y de las Demarcaciones Territoriales del Distrito Federal ("FISMDF") 2014, así como las asignaciones presupuestales resultantes de la aplicación de dicha metodología.

SEGUNDO.- El total de recursos que conforman este Fondo asciende a la cantidad de \$418,578,509.00 (CUATROCIENTOS DIECIOCHO MILLONES QUINIENTOS SETENTA Y OCHO MIL SEISCIENTOS NUEVE PESOS 00/100 M.N.).

TERCERO.- Las aportaciones de este Fondo se destinarán exclusivamente al financiamiento de obras de inversión de agua potable, alcantarillado, drenaje y letrinas, urbanización, electrificación rural y de colonias pobres, infraestructura básica del sector salud y educativa, mejoramiento de vivienda, así como mantenimiento de infraestructura, conforme a lo señalado en el catálogo de acciones establecido en los lineamientos del Fondo, que emita la Secretaría de Desarrollo Social.

CUARTO.- Distribución del Fondo para la Infraestructura Social Municipal y de las Demarcaciones Territoriales del Distrito Federal ("FISMDF"), fórmula, variables, fuentes de información utilizadas y su respectiva metodología:

A.- La fórmula para el cálculo del Fondo para la Infraestructura Social Municipal y de las Demarcaciones Territoriales se describe como:

$$F_{it} = F_{i2013} + \Delta F_{2013} (0.8 Z_{it} + 0.2 e_{it})$$

Donde:

$$X_{it} = \frac{PPE_{it}}{\sum_{i=1}^n PPE_{it}}$$


$$\frac{PPE_{it-1}}{PPE_{it}}$$

$$e_{it} = \frac{PPE_{it} - X_{it}}{\sum_{i=1}^n PPE_{it}}$$

Y las variables de cálculo se definen de la siguiente manera:

F_{it} = Monto del FISMDF del municipio i en el año t





F₂₀₁₃ = Monto del Fondo para la Infraestructura Social Municipal (FISM) del municipio o demarcación territorial en 2013.

AF₂₀₁₃ = FISMDF₂₀₁₃ - FISM₂₀₁₃, donde FISMDF₂₀₁₃ corresponde a los recursos del FISMDF en el año de cálculo para la entidad y FISM₂₀₁₃ correspondiente a los recursos del FISM recibidos por la entidad en 2013.

Z1 = La participación del municipio o demarcación territorial i en el promedio estatal de las carencias de la población en pobreza extrema más reciente publicada por el Consejo Nacional de Evaluación de la Política de Desarrollo Social al año t.

Z1 = La participación del municipio o demarcación territorial j en la bolsa de recursos asignados por su eficacia en el abatimiento de la pobreza extrema.

CPPE = Número de carencias promedio de la población en pobreza extrema en el municipio o demarcación territorial i más reciente publicada por el Consejo Nacional de Evaluación de la Política de Desarrollo Social al año t.

PPE₂₀₁₃ = Población en Pobreza Extrema del municipio o demarcación territorial i, de acuerdo con la información más reciente provista por el Consejo Nacional de Evaluación de la Política de Desarrollo Social.

PPE₂₀₁₂ = Población en Pobreza Extrema del municipio o demarcación territorial i, de acuerdo con la información inmediata anterior a la más reciente provista por el Consejo Nacional de Evaluación de la Política de Desarrollo Social.

B.- Excepción para el caso de e₁

Considerando que sólo existe un corte de medición de la pobreza multidimensional a nivel municipal dado a conocer por el Consejo, la participación e₁ se considerará cero para todos los municipios o demarcaciones territoriales, por lo que el coeficiente Z₁ será igual a uno y la fórmula de distribución se define de la siguiente manera:


$$F_{2013} = F_{2013} + \Delta F_{2013} (1 - 0.2) = F_{2013} + \Delta F_{2013} (0.8)$$

Lo anterior se fundamenta en el Décimo Primer transitorio de la Reforma a la Ley de Coordinación Fiscal publicada el 9 de diciembre de 2013.

C.- Fuentes de Información

Nombre	Descripción
Linea Base	Se refiere al monto que los municipios o demarcaciones territoriales recibieron por concepto de FISM en el año 2013.
Fuente de Información	Boletín oficial del Gobierno del estado de Sonora publicado el 31 de Enero del 2013, tomo CXCI número 9 sección: sitio electrónico http://www.boletinoficial.sonora.gob.mx/

Nombre	Descripción
Pobreza	



Descripción

Se refiere a la participación de las 32 entidades federativas del país en la pobreza extrema a nivel nacional ponderada por las entidades, promedio de las personas en pobreza extrema de la respectiva entidad federativa.

Fuente de Información

Consejo Nacional de Evaluación de la Política de Desarrollo Social (Coneval).

Sitio Electrónico

<http://www.coneval.gob.mx/Medicion/Paginas/Medicion/Anexo-estadistico-municipal-2010.aspx>

Indicaciones

En el sitio electrónico al que direcciona el link anterior dar clic en el cuadro de dialogo "Información concentrada en Excel" y descargar el archivo "Concentrado.zip". El archivo contiene dos documentos: "32-Concentrado Indicadores de pobreza por municipio.xlsx" y "32-Concentrado Indicadores de pobreza por entidad federativa.xlsx". About el primero. Para construir el indicador utilice los valores para "pobreza extrema" columna "Personas" y "Carencias" para el estado de Sonora.

Nombre

Eficacia

Nota

Para el ejercicio fiscal 2014 no existe información para medir el componente de eficacia, toda vez que hasta la fecha solo existe una medición multidimensional de la pobreza a nivel municipal (2010) y se requieren por lo menos dos mediciones para hacer comparaciones. Por tanto, la fórmula que se aplicará para el cálculo de la distribución de recursos a nivel municipal será la siguiente:

$$F_{2014} = F_{2013} + \Delta F_{2013} \left(\frac{100 - \text{Eficacia}}{100} \right) = F_{2013} + \Delta F_{2013} \left(\frac{100 - 0}{100} \right)$$

Componente A1

Nombre
Incrmento FAIS

Descripción

Es el diferencial del Monto Total asignado al FISM en el año actual, respecto del monto total asignado al FISM en 2013.

Fuente de Información

Para el Monto FISM 2013, consultar el Presupuesto de Egresos de la Federación 2013.
Para el Monto 2014, consultar el Presupuesto de Egresos de la Federación para el Ejercicio Fiscal 2014

Sitio Electrónico

- Para el caso del Monto FISM 2013:
http://www.apartados.hacienda.gob.mx/presupuestofinanciamas/pef/2013/temastomos/33/33_ESTER.PDF
- Para el caso del Monto FISMBF 2014:
http://www.apartados.hacienda.gob.mx/presupuestofinanciamas/pef/2014/des/ISSVFA33/ISSVFA33_ESTER.PDF

Indicaciones

- Para el caso del Monto FISM 2013, tomar del archivo descargado del sitio electrónico mencionado el monto correspondiente al FAIS Municipal del Estado de Sonora.





Para el caso del Monte FISMDF 2014, tomar el monto FAIS Municipal y de las Demarcaciones Territoriales del Distrito Federal correspondiente al Estado de San Luis Potosí.

D. Ingresos por Persona. Se establece como norma una línea de pobreza extrema por persona de \$877.98 pesos mensuales a precios de Junio del 2012, tomada del cálculo de la línea de pobreza alimentaria rural publicada por el Consejo Nacional de Evaluación de la Política Social. La brecha de ingreso se estima restando de esta línea el valor del ingreso promedio del hogar y dividiendo el resultado entre la misma línea. El cálculo del ingreso promedio del hogar toma en cuenta los ingresos por trabajo recibidos por todos los perceptores reportados de cada hogar y divide su monto entre el número de sus miembros.

El valor de esta brecha de ingreso se coloca dentro de una escala común que señala qué tanta es la carencia o el logro del hogar en esta necesidad. Para tal fin, se reescalan todos aquellos valores que resultaron menores a cero, estableciendo como cota inferior el valor de (-0.5).

Así, el reescalamiento consiste en multiplicar por (1/18) aquellas brechas cuyo valor sea mayor o igual que (-9) y menor que cero, y colocar el valor de (-0.5) a aquellas brechas con valor menor a (-9).


E.- Nivel Educativo Promedio por Hogar. Para calcular la brecha de educación se combinan las variables de alfabetismo, grados aprobados, nivel de instrucción y edad de cada miembro del hogar con más de seis años. El nivel educativo se obtiene mediante la relación de grados aprobados del individuo entre la norma establecida según su edad. Esta relación se multiplica por la variable de alfabetismo cuando la persona tiene diez años o más como se muestra a continuación.

$$NE_{ij} = \frac{E_{ij}}{N_a} \text{ Alfabetismo}$$

Donde:
 NE_{ij} = Indica el nivel educativo de la persona i en el hogar j ;

E_{ij} = Representa los grados aprobados del individuo i acorde con su nivel de estudios y edad en el hogar j ;

N_a = Es la norma mínima requerida de grados aprobados para el individuo acorde a su edad.



A la variable alfabetismo se le asigna valor cero cuando la persona no sabe leer ni escribir, en caso contrario vale uno. De esta forma, la contención de alfabetismo, activa como variable de control, anulando cualquier valor alcanzado en años aprobados si la persona siendo de diez años o más, no sabe leer ni escribir.

La norma establece que un individuo a partir de los catorce años tendrá al menos primaria completa. Para menores de catorce años se consideran normas acordadas según la edad con un margen de tolerancia.

A los niños de 7 y 8 años no se les requiere ningún año aprobado. Si estos tienen grados aprobados se considera como logro educativo y no se les aplica la fórmula (1) para la estimación del nivel educativo, pero sus grados aprobados se consideran como NE_j para la fórmula (2).

La siguiente tabla muestra las normas asociadas a la edad:

Edad (Años)	Norma de grados escolares aprobados	Alfabetismo (exigencia)
7	0	No se exige
8	0	No se exige
9	1	No se exige
10	2	Se exige
11	3	Se exige
12	4	Se exige
13	5	Se exige
14	6	Se exige


La brecha educativa de la persona se obtiene restando de la unidad su nivel NE_j como lo muestra la siguiente expresión:

$$\text{Brecha Educativa} = 1 - NE_j \quad (2)$$

Una vez estimada la brecha educativa de cada persona mayor de seis años, se procede a incluirla en la misma escala, es decir, entre cero y uno si existe rezago educativo y entre 0.5 y cero en caso de que exprese un logro, lo que se obtiene multiplicando por (1/7.334) aquellas brechas que resultaron menores a cero. Como la educación es una característica personal, se estima la brecha individual para desviés obtener la brecha educativa promedio del hogar.

F.- Disponibilidad de Espacio de la Vivienda. Esta se mide por la relación existente entre el número de ocupantes por hogar y el número de cuartos dormitorios disponibles en la vivienda. La norma se fija en 3 personas por cada cuarto dormitorio. Para su construcción se aplica la siguiente fórmula:

$$DE_j = \frac{\text{Número de cuartos dormitorio} * 3}{(3)}$$



Número de ocupantes por hogar

Donde:

DE Disponibilidad de espacio para dormir en la vivienda del hogar.

En caso de que el resultado de la expresión anterior sea mayor que uno, se procede a reducirlo en la misma escala común de todas las demás brechas, es decir, entre cero y uno si el hogar presenta rezago en disponibilidad de espacio en la vivienda y, entre -0.5 y cero en caso de superar esta norma.

Para hacer este reescalamiento se multiplica DE_i por $(1.5/7.5)$ y al resultado se le suma uno menos ($DE/7.5$), obteniéndose DER_i . Para calcular la brecha de vivienda se resta de la unidad el valor de DER_i o en caso de ausencia DE_i .

G. Disponibilidad de Drenaje Se establece como norma mínima aceptable el drenaje conectado a fosa séptica. Los valores asignados a cada categoría para la estimación de la brecha son los siguientes:

Categoría	Valor asignado para el cálculo
Conectado a la red pública	1.5
Conectado a la fosa séptica	1.0
Con desagüe a la barranca o grieta	0.5
Con desagüe a un río, lago o mar	0.3
No tiene drenaje	0.0

Para calcular la brecha de disponibilidad de drenaje se resta de la unidad el valor observado según la tabla anterior.

H. Disponibilidad de Electricidad combustible para cocinar. Se constituye en dos etapas. En la primera se observa la disponibilidad de electricidad en la vivienda. Si se cuenta con este servicio esta brecha se considera cero. Cuando no se dispone de electricidad se procede a evaluar el combustible que se utiliza para cocinar considerando como norma el uso de gas.

El indicador disponibilidad de electricidad funciona como una variable de control. La siguiente tabla muestra los valores asignados a cada categoría:



Categoría	Valor asignado para el cálculo
Electricidad	140
Gas LP o Gas Natural	10
Leña o Carbon	0.1

Para calcular la brecha de electricidad-combustible para cocinar se resta de la unidad el valor asignado según la tabla anterior.

1.- Cálculo de la Distribución del Fondo para la Infraestructura Social Municipal y de las Demarcaciones Territoriales del Distrito Federal para los Municipios del Estado de Sonora


Paso 4. Cálculo del Componente $Z = \frac{X}{Y}$

Municipio	Programa Empleo Joven	Programa Empleo Joven (Personas)	Programa Empleo Joven (Personas)	Programa Empleo Joven (Personas)	Programa Empleo Joven (Personas)	Programa Empleo Joven (Personas)	Programa Empleo Joven (Personas)	Programa Empleo Joven (Personas)	Programa Empleo Joven (Personas)
Aconchi	166	3.5	0.001189848	0.004093769	0.001093861				
Agua Prieta	57642	3.5	0.040873972	0.142147503	0.037982031				
Altameros	4,429	3.6	0.031478879	0.112243963	0.073999759				
Altavieja	610	3.7	0.004298705	0.01580299	0.004249308				
Arivaca	109	3.9	0.000768022	0.00276488	0.00873878				
Arizpe	228	3.9	0.001806508	0.005622767	0.001802412				
Atlatzacoahuac	23	3.7	0.0016206	0.000599621	0.000160202				
Bacaderéachi	72	3.5	0.001090543	0.003801899	0.000935713				
Bacanoira	527	3.6	0.000386386	0.001319025	0.000352446				
Bacoraé	25	3.9	0.008880739	0.002434857	0.000917827				
Bacoachi	55	3.5	0.000387534	0.001356389	0.000362424				
Bahua	1,627	3.8	0.011463963	0.043583059	0.011840140				
Bahuaque	90	3.1	0.000634147	0.001966885	0.000625293				
Batavia	153	3.3	0.001078049	0.003665368	0.003703867				
Bavispe	154	3.3	0.001085095	0.003580845	0.000958799				

Municipio	Ejército Revolucionario del Sur (ERS)		Distrito de la Frontera			
	(1) por mil en Cobertura Extrema (Pasos al día)	(2) Cobertura Normal (Pasos al día)	(3)	(4)	(5)	
Benahmín Hill	281		3.6	0.001979947	0.007427809	0.001904561
Caborca	4,522		3.8	0.031862348	0.21076922	0.032361936
Cajeme	10,004		3.5	0.070488927	0.246711245	0.065921623
Cananea	1,022		3.5	0.007201088	0.025203868	0.006734496
Carbó	392		3.9	0.002762061	0.010772038	0.002878305
La Colarada	137		3.7	0.000965912	0.003571655	0.000954352
Cuernipe	93		3.6	0.000655285	0.002399926	0.000630385
Cumpas	725		3.4	0.003880759	0.092994882	0.000806157
Divisaderos	36		3.5	0.000255659	0.006887805	0.000231223
Empalme	2,874		3.8	0.020229279	0.006871261	0.020540119
Eichojoa	9,618		4.1	0.067769442	0.277853484	0.074242878
Fronteras	537		3.7	0.003789742	0.013999845	0.00374078
Granados	30		3.2	0.00024382	0.000676423	0.000190741
Guaymas	8,613		4.0	0.060687898	0.242751351	0.064866534
Hermosillo	23,809		3.8	0.167759983	0.697487934	0.170337765
Huachinera	1,631		3.5	0.00114851	0.004019785	0.001074093
Huatabampo	1,427		3.7	0.000295935	0.000646992	0.000255938
Huatabampo	11,867		3.7	0.08143148	0.302296478	0.080506881
Huápac	7		3.3	4.93225105	0.000162764	4.34909E-05
Imuris	793		3.6	0.005587537	0.020115133	0.005374794
Magdalena	1,527		3.5	0.010759355	0.037657744	0.010062207
Mazatlan	60		3.5	0.000422762	0.001479676	0.000395372
Mocizuma	84		3.9	0.00059187	0.001598472	0.000521891
Naco	367		3.3	0.002585609	0.008693301	0.002280764
Nácatlan Chico	269		3.6	0.001846071	0.006645957	0.001775789
Nacozari de Garcia	354		3.4	0.000249431	0.003480655	0.000226604
Navjoia	10,635		3.8	0.074955	0.284753	0.076086439
Nogales	11,011		3.7	0.071584324	0.287061998	0.076703407
Ohavás	31		3.4	0.000218428	0.000742656	0.000198439
Oposope	334		3.7	0.002353389	0.008707539	0.000232668

Municipio	Población (Personas)	Categorías	Distribución de la Población	
			(1)	(2)
Quito	22	3,7	0,906455014	0,006736571
Pitiquito	409	3,5	0,002881844	0,000153254
Puerto Pañasco	4.050	3,5	0,028536601	0,002695116
Cariacayo	192	4,3	0,002762061	0,099878103
Rosario	140	3,8	0,00098645	0,069173619
Sahuipa	693	3,9	0,004882929	0,063748512
San Felipe	497	4,0	0,003001999	0,009043425
Jesús	8	3,5	5,636885-03	0,003742851
San Javier	33	3,9	0,000240613	0,000191294
San Luis Río Colorado	8.979	3,6	0,069266701	0,000911793
San Miguel de Hualde	2.177	4,3	0,014916539	0,060857655
San Pedro de la Cueva	106	3,5	0,000746884	0,004141119
Santa Ana	528	3,7	0,003720327	0,000684094
Santa Cruz	263	3,7	0,00176265	0,003678088
Saric	295	3,5	0,002026592	0,00656583
Soyopa	84	3,6	0,00069187	0,007250172
Suquí Grande	82	3,4	0,00067778	0,00194391
Tepic	95	3,3	0,000669377	0,002190793
Tiñichinas	190	3,7	0,001338754	0,002208944
Tidbitaria	194	3,4	0,001366938	0,00495339
Ures	307	3,3	0,002163145	0,001464791
Villa Hidalgo	40	3,3	0,000281848	0,007138578
Villa Pesqueira	46	3,5	0,000321139	0,000930082
Yécora	1.659	3,8	0,011699437	0,001134418
General Plutarco Elías Calles	2.222	3,8	0,015056937	0,044419861
Berrio Suarez	3.134	3,6	0,022082397	0,059494233
San Ignacio Rio Madero	2.305	4,0	0,016248247	0,072788389
Acconchi	166	3,5	0,001169648	0,064992969





Información concisa 2010		Detalle por municipio		
Municipio	(1) Personal en régimen especial extremo (Personas)	(2) Personal en régimen especial (Personas)	(3) Personal en régimen especial (Carreteras)	(4) Personal en régimen especial (Otras)
Total	141,923,007	1,000,000,000,000	1,424,934,6477	1,000,000,000,000

Paso 2. Obtener el componente AF 2013

<p>(6) FISM 2013 Fuente Entidad So...</p> <p>362,769,763.00</p>	<p>(7) FISM 2013 Fuente Ciudad Ser...</p> <p>418,578,609.00</p>	<p>(8) Incremento AF 2013</p> <p>55,808,846.00</p>
---	---	--

Paso 3. Obtener la asignación monetaria por cada municipio por el concepto Z

Municipio	(9) FISM 2013 Fuente Entidad So...	(10) FISM 2013 Fuente Ciudad Ser...	(11) Incremento AF 2013
Aconchi	55,808,846.00	0.001084514	60,525.46
Agua Prieta	55,808,846.00	0.038280436	2,136,386.98
Alamos	55,808,846.00	0.029569718	1,650,251.69
Altar	55,808,846.00	0.004230447	236,096.38
Arcechi	55,808,846.00	0.000739759	40,960.06
Atzapa	55,808,846.00	0.001520861	84,877.52
Atlix	55,808,846.00	0.000158987	8,872.86
Bacabénchachi	55,808,846.00	0.00093296	52,067.39
Bacanoza	55,808,846.00	0.000351927	19,640.65
Bacerac	55,808,846.00	0.000907022	50,619.87
Bacoachi	55,808,846.00	0.000359153	20,043.90
Bacum	55,808,846.00	0.011511821	642,461.45
Banámichi	55,808,846.00	0.000531616	29,672.24
Bavíoora	55,808,846.00	0.000969954	54,131.99





Bauzpe	55,808,846.00	0.000043944	52,980.44
Benjamin Hill	55,808,846.00	0.001906367	106,392.16
Caborca	55,808,846.00	0.032634108	1,821,271.50
Cajeme	55,808,846.00	0.065352023	3,647,229.96
Cananea	55,808,846.00	0.006770998	377,884.47
Carbó	55,808,846.00	0.002874343	160,413.76
La Colorada	55,808,846.00	0.000960164	5,3027.55
Chichipe	55,808,846.00	0.0006241	34,830.31
Cumpeza	55,808,846.00	0.00080327	44,829.59
Divisadero	55,808,846.00	0.000233664	13,040.50
Empalme	55,808,846.00	0.020377096	1,137,224.19
Etchojoa	55,808,846.00	0.073384698	4,095,347.91
Fronteras	55,808,846.00	0.003701253	206,892.54
Granades	55,808,846.00	0.000182464	10,183.11
Guaymas	55,808,846.00	0.004660914	3,806,976.70
Herritos	55,808,846.00	0.171549642	9,578,987.56
Huachipa	55,808,846.00	0.001080126	60,280.57
Huásabas	55,808,846.00	0.000251724	14,048.48
Municipalidad Provincial de Tarma			
Huatabampo	55,808,846.00	0.080410382	4,487,610.64
Hispac	55,808,846.00	4.32337E-05	2,412.66
Imuris	55,808,846.00	0.0065404923	303,316.80
Magalena	55,808,846.00	0.0009985972	557,305.60
Mazatlan	55,808,846.00	0.000399772	22,310.79
Moctezuma	55,808,846.00	0.00052737	29,452.38
Naco	55,808,846.00	0.00228438	128,048.93
Náconi Chico	55,808,846.00	0.001761415	98,302.35
Nacozari de García	55,808,846.00	0.002295157	128,090.04
Nariño	55,808,846.00	0.076779009	4,284,947.89
Nogales	55,808,846.00	0.077126083	4,304,317.67
Onavas	55,808,846.00	0.000198387	11,071.75
Opadepe	55,808,846.00	0.002347085	130,988.09
Quitoa	55,808,846.00	0.000152249	8,496.94
Pitiquito	55,808,846.00	0.002708012	151,131.04
Puerto Peñasco	55,808,846.00	0.026785068	1,494,843.72

Quirrego	55.808,846.00	0.003190189	178,040.76
Rayón	55.808,846.00	0.001002871	55.969.10
Rosario	55.808,846.00	0.005083187	283,636.81
Sahuatipa	55.808,846.00	0.003754747	209,548.12
San Felipe de Jesús	55.808,846.00	0.00404E-05	2.899.07
San Javier	55.808,846.00	0.000255951	14,284.31
San Luis Río Colorado	55.808,846.00	0.060424469	3,372,219.87
San Miguel de Horcasillas	55.808,846.00	0.017020214	949,878.49
San Pedro de la Cueva	55.808,846.00	0.000706383	39,422.43
Santa Ana	55.808,846.00	0.003638888	203,077.65
Santa Cruz	55.808,846.00	0.001740856	97,754.04
Satic	55.808,846.00	0.001966592	109,697.39
Soyopa	55.808,846.00	0.000572186	31,933.04
Saladqui Grande	55.808,846.00	0.00051691	28,848.13
Tepache	55.808,846.00	0.00058749	32,787.12
Trincheras	55.808,846.00	0.001313152	73,285.48
Municipalidad de Arequipa			
Tubutama	55.808,846.00	0.00123566	68,960.76
Tupes	55.808,846.00	0.001932061	107,826.09
Villa Hidalgo	55.808,846.00	0.00024584	13,720.03
Villa Pasqueira	55.808,846.00	0.000298551	16,661.76
Yacora	55.808,846.00	0.041884073	663,236.39
General Pizarro	55.808,846.00	0.0160039687	895,156.45
Elias Galles	55.808,846.00	0.0020582939	1,148,710.06
San Ignacio-Rio Muerto	55.808,846.00	0.017310332	966,069.67
Total		1.00000000000	55.808,846.00

Paso 4. Línea Basal 2013. Componente F. 2013

Fondo para el Fomento Pecuaria Social - Municipal - M.S.
Unidad de Servicio
Asignación 2013





Municipio		Asignación	
Agua Prieta			579,303
Mamos			6,909,673
Altar			18,871,677
Amecih			1,162,336
Atzapa			792,032
Atil			959,456
Bacabéhuachi			76,224
Bacajón			519,742
Bacajón			308,027
Bacajón			630,142
Municipio			
Asignación			
Bacoachi			433,544
Bacurr			3,774,271
Baronilchi			276,151
Bavicora			698,823
Bavispé			503,985
Benjamin Hill			642,289
Cabotz			7,297,737
Cajeme			30,320,284
Capanea			2,191,387
Catib			496,944



La Calera	455,752
Cuicurpe	888,925
Cumpas	961,072
Divisaderos	219,744
Empalme	9,421,707
Etchoyola	30,782,108
Fronteras	337,509
Granados	151,420
Guaymas	22,969,261
Hermosillo	48,501,917
Veracruz	117,407,208
Huachinera	263,409
Huásabas	220,716
Huatabampo	35,878,561
Huapac	259,611
Imuris	1,941,609
Magdalena	2,204,726
Mazatlan	138,450
Mocozuma	691,723
Naco	649,287
Nacoñ Chico	725,884
Nacoñari de García	827,479



Municipio	Superficie (m ²)
Navojón	40,570,928
Nogales	13,711,166
Ormas	462,341
Opodepe	1,104,491
Oquitos	88,218
Pitiquito	873,839
Puerto Peñasco	5,468,734
Quirégo	3,223,202
Rayón	347,225
Rosario	3,845,007
San Juanpa	3,523,692
San Felipe de Jesús	214,491
San Javier	54,038
San Luis Río Colorado	21,221,978
San Miguel de Horcasillas	2,609,118
San Pedro de la Cueva	838,211
Santa Ana	1,473,459
Santa Cruz	644,294
Satec	684,256
Soyopa	445,282
Suazú Grande	288,218




Tepache	397,922		
Trincheras	279,556		
Tubutama	381,992		
Ures	1,112,467		
Villa Hidalgo	925,517		
Villa Pesqueira	266,584		
Yécora	583,493		
General Plutarco Elías Calles	2,207,247		
Bentó Juárez	5,688,908		
Municipio			
San Ignacio Río Mesa	6,670,930	362,769,763.00	Asignación 2014

Fuente: Boletín oficial del Gobierno del estado de Sonora, publicado el 31 de Enero del 2014, tomo CXCI, número 9, sección I, sitio electrónico <http://www.boletínoficialsonora.gob.mx/>.

Paso 5. Finalmente para obtener la asignación monetaria correspondiente a cada municipio respecto del Fondo para la Infraestructura Social Municipal 2014 para los municipios del Estado de Sonora es la siguiente:

Municipio	(A) Asignación 2014	(B) Asignación 2014	(C) Asignación 2014
	(PESM) 2014	(PESM) 2014	(PESM) 2014
Aconchi	579,308	60,525.46	639,828.46
Agua Prieta	6,909,673	2,136,386.98	9,045,999.98
Alamos	18,871,677	1,650,251.69	20,521,928.69
Altam	1,162,336	236,096.38	1,398,432.38
Ariche	792,032	40,950.06	832,982.06
Arizpe	859,456	84,877.52	944,333.52
Atil	76,224	8,872.86	85,096.86
Bacadéhuachi	6,197,422	52,067.39	6,249,489.39
Bacanora	308,021	19,640.66	327,661.66
Bacarat	690,142	50,619.87	740,761.87





	(93)	(94)	(95)
	Subtotal 2014	Subtotal 2015	Subtotal 2016
Bacoachi	493,544	30,843.90	453,387.90
Bácum	5,174,271	642,461.45	5,816,732.45
Benámichi	276,154	29,672.21	305,823.21
Baviacora	698,823	54,131.99	752,954.99
Bayspe	503,888	52,688.44	556,566.44
Benjamin Hill	642,283	106,392.16	748,651.16
Caborca	7297,737	1,921,271.50	9,119,008.50
Cajeme	30,320,284	3,647,220.96	33,967,504.96
Cananea	2,491,381	1,377,881.47	2,569,262.47
Carbo	496,944	60,413.78	557,357.78
La Colorada	455,472	53,027.55	508,779.55
Queupe	668,625	34,838.31	703,463.31
Mittlerío	493	(94)	(95)
Cumpes	951,074	44,829.59	1,005,903.59
Divisaderos	219,744	13,640.50	232,784.50
Empalme	9,421,707	1,137,222.19	10,558,929.19
Echojoa	30,782,106	4,095,347.91	34,877,453.91
Fronteras	1,337,309	206,897.51	1,544,406.51
Sanados	151,426	10,183.11	161,603.11
Guaymas	22,969,261	3,606,976.76	26,576,237.76
Hermosillo	48,301,917	9,573,987.56	58,075,904.56
Huachinera	263,400	60,280.57	323,680.57
Huásabas	220,716	14,048.40	234,764.40
Huatabampo	39,878,561	4,487,610.64	44,366,171.64
Huapac	259,611	2,412.66	262,023.66
Imuris	1,941,609	303,318.80	2,244,928.80
Magdalena	2,204,726	557,305.60	2,762,031.60
Mazatlán	138,450	22,310.79	160,760.79
Mochizima	681,723	29,452.38	721,175.38
Naco	649,287	128,043.93	777,330.93
Nácori Chico	726,094	98,302.55	823,966.55
Nacoziari de Garcia	827,479	128,090.04	955,569.04
Navojoa	40,670,928	4,284,947.89	44,955,875.89
Nogales	13,771,166	4,304,317.67	18,015,483.67
Opavias	462,341	11,071.75	473,412.75

[Handwritten signature]

Opodepe	14.104,491	130.988,09	14.235.479,09
Oquiza	88,213	8.496,84	96.709,84
Pitiquito	878.839	151.131,01	1.029.970,01
Puerto Peñasco	5.468.784	1.494.843,72	6.963.577,72
Carriego	3.223.202	178.040,76	3.401.242,76
Rayón	347,225	55.969,10	403.194,10
Rosario	3.605,207	233.686,81	3.888.893,81
Sahuipisa	3.623,692	209.548,12	3.733.240,12
San Felipe de Jesús	217,491	2.899,07	220.390,07
San Javier	54.038	14.284,31	68.323,31
San Luis Río Colorado	21.227,938	3.372.219,87	24.594.978,74
Municipio	(63)	(44)	(11)
Asignación 2015	Asignación 2015	Asignación por 2015	Asignación por 2015
San Miguel de Horcasillas	2.609,119	9.49.878,49	3.558.997,49
San Pedro de la Cueva	838,211	36.422,43	87.633,43
Santa Ana	1.473,458	203.077,65	1.676.536,65
Santa Cruz	644.284	97.454,04	741.438,04
Sánc	684.266	109.697,89	793.953,39
Soyopa	445.282	31.933,04	477.215,94
Suaqui Grande	258,218	28.848,13	287.066,13
Tepahne	397,922	32.787,12	430.709,12
Trincheras	279,556	73.285,48	352.841,48
Tubutama	381,992	68.960,76	450.952,76
Ures	1.113.467	107.826,09	1.220.293,09
Villa Hidalgo	325.511	13.720,03	339.237,03
Villa Pesqueira	266.524	16.661,76	283.245,76
Yécora	5.834,653	663.236,39	6.497.889,39
General Pizarro	207,247	395.156,45	3.102.403,45
Elias Calles	5.888,908	14.148.710,06	6.837.618,06
Benito Juárez	6.670,930	966.069,67	7.636.999,67
San Ignacio Río Muerto	6.670,930	966.069,67	7.636.999,67
TOTAL:	362.769.763,00	55.808.846,00	418.578.609,99

SEXTO.- El total de los recursos destinados a cada municipio incluye la asignación para llevar a cabo el Programa de Desarrollo Institucional Municipal que puede ser de hasta el



dos por ciento de dicho monto y que requiere ser convenido entre el Gobierno del Estado, el Gobierno Federal, a través de la Secretaría de Desarrollo Social y cada Municipio.

Asimismo y con el fin de que los Municipios realicen el seguimiento sobre el uso de los recursos del Fondo, estos destinarán una parte proporcional del 3% de los recursos del "FISMDF" como gastos indirectos para la contratación de los Coordinadores Técnicos Sociales, cuyas funciones estarán definidas en los Lineamientos Generales de Operación del "FAIS" que publique "LA SEDESOL", esto conforme a lo establecido en el convenio para la infraestructura social municipal y de las demarcaciones territoriales del distrito federal suscrito entre el Gobierno de Estado y Federación.

SÉPTIMO.- Respeto de las aportaciones de este fondo, los municipios deberán atender las disposiciones aplicables en la Ley de Coordinación Fiscal vigente, así como lo establecido en los Lineamientos Generales de Operación del "FAIS", que publique "LA SEDESOL".

1. Procurar que las obras que realicen con los recursos del Fondo sean compatibles con la preservación y protección del medio ambiente y que impulsen el desarrollo sustentable.

TRANSITORIO

ÚNICO.- El presente Acuerdo entrará en vigor a la siguiente de su publicación en el Boletín Oficial del Estado.

Dado en la Residencia del Poder Ejecutivo del Estado en la Ciudad de Hermosillo, Sonora, a los veintidós días del mes de enero del año dos mil catorce.

EL GOBERNADOR DEL ESTADO

GUILLELMO PADRÉS ELÍAS

EL SECRETARIO DE GOBIERNO

ROBERTO ROMERO LÓPEZ



GOBIERNO DEL ESTADO
DE SONORA

ACUERDO por el que se da a conocer a los Municipios del Estado de Sonora, la Distribución y Calendarización para la Ministación de los recursos correspondientes a los Fondos del Ramo 33 Aportaciones Federales para el Ejercicio Fiscal del año 2014, a que se refiere el Capítulo V de la Ley de Coordinación Fiscal.

A partir del 1º de enero de 1998 el Capítulo V de la Ley de Coordinación Fiscal prevé la creación de los Fondos de Aportaciones Federales en beneficio de las Entidades Federativas y en su caso de sus Municipios, con cargo al Presupuesto de Egresos de la Federación, mismo que considera su asignación para el Ejercicio Fiscal del año 2014.

Con fecha 24 de diciembre del 2013, la Secretaría de Hacienda y Crédito Público, publicó en el Diario Oficial de la Federación el Acuerdo mediante el cual se establece la calendarización y distribución de los recursos del Ramo General 33 correspondientes a las Entidades Federativas, en donde se desglosan los montos y fechas de ministración de las aportaciones destinadas al Estado de Sonora.

De conformidad con el Artículo 35 de la Ley de Coordinación Fiscal se publica en el Boletín Oficial del Gobierno del Estado el Acuerdo del Ejecutivo que contiene la fórmula, metodología, justificación de sus elementos y montos de distribución del Fondo para la Infraestructura Social Municipal y de las Demarcaciones Territoriales del Distrito Federal en el Estado de Sonora para el Ejercicio Fiscal de 2014.

Así también los Artículos 35 último párrafo y 36 penúltimo párrafo, de la Ley de Coordinación Fiscal establecen la responsabilidad de los gobiernos estatales de publicar el calendario de enteros correspondiente a sus municipios del Fondo para la Infraestructura Social Municipal y de las Demarcaciones Territoriales del Distrito Federal, los montos que les correspondan del Fondo de Aportaciones para el Fortalecimiento de los Municipios y las Demarcaciones Territoriales del Distrito Federal, así como su calendario de ministración.





GOBIERNO DEL ESTADO DE SONORA

En tal virtud, y con fundamento en lo dispuesto en el Capítulo V, Artículos 35 y 36 de la Ley de Coordinación Fiscal; Anexos 1 y 21 del Decreto de Presupuesto de Egresos de la Federación para el Ejercicio Fiscal del año 2014, Artículos 24, Apartado B, Fracción V y Apartado G, Fracción VI de la Ley Orgánica del Poder Ejecutivo del Estado de Sonora y 6 Fracciones II, XXVII y XLVIII del Reglamento Interior de la Secretaría de Hacienda, esta Dependencia emite el siguiente:

ACUERDO POR EL QUE SE DA A CONOCER A LOS MUNICIPIOS DEL ESTADO DE SONORA LA DISTRIBUCION Y CALENDARIZACION PARA LA MINISTRACION DE LOS RECURSOS CORRESPONDIENTES A LOS FONDOS DEL RAMO GENERAL 33 APORTACIONES FEDERALES PARA EL EJERCICIO FISCAL DEL AÑO 2014, A QUE SE REFIERE EL CAPITULO V DE LA LEY DE COORDINACION FISCAL.

PRIMERO - El monto total de los recursos correspondientes a los Municipios del Estado para el Ejercicio Fiscal del año 2014 derivados del Ramo 33 Aportaciones Federales del Presupuesto de Egresos de la Federación autorizado por la H. Cámara de Diputados, se distribuirá como sigue:

- I. FONDO DE APORTACIONES PARA EL FORTALECIMIENTO DE LOS MUNICIPIOS Y DE LAS DEMARCACIONES TERRITORIALES DEL DISTRITO FEDERAL. \$1,401,502,379.00
- II. FONDO DE APORTACIONES PARA LA INFRAESTRUCTURA SOCIAL MUNICIPAL Y DE LAS DEMARCACIONES TERRITORIALES DEL DISTRITO FEDERAL. \$418,578,609.00

SEGUNDO - La distribución y calendarización de las ministraciones de recursos de los Fondos de Aportaciones Federales a que se refiere el punto anterior, será la siguiente:



GOBIERNO DEL ESTADO DE SONORA

FONDO DE APORTACIONES PARA EL FORTALECIMIENTO DE LOS MUNICIPIOS Y DE LAS DEMARCACIONES TERRITORIALES DEL DISTRITO FEDERAL

Calendario 2014
Enero a Diciembre

	ANUAL											
	ENERO	FEBRERO	MARZO	ABRIL	MAYO	JUNIO	JULIO	AGOSTO	SEPTIEMBRE	OCTUBRE	NOVIEMBRE	DICIEMBRE
AGUA PRIETA	41,557,444	3,471,454	3,471,454	3,471,454	3,471,454	3,471,454	3,471,454	3,471,454	3,471,454	3,471,454	3,471,454	3,471,454
ALAMOS	1,895,121	1,133,844	1,133,844	1,133,844	1,133,844	1,133,844	1,133,844	1,133,844	1,133,844	1,133,844	1,133,844	1,133,844
ALTAR	4,753,300	395,942	395,942	395,942	395,942	395,942	395,942	395,942	395,942	395,942	395,942	395,942
ARIECHI	659,551	54,933	54,933	54,933	54,933	54,933	54,933	54,933	54,933	54,933	54,933	54,933
BAGRE	1,539,952	133,221	133,221	133,221	133,221	133,221	133,221	133,221	133,221	133,221	133,221	133,221
BAHIA	280,955	27,416	27,416	27,416	27,416	27,416	27,416	27,416	27,416	27,416	27,416	27,416
BACANORA	417,582	34,391	34,391	34,391	34,391	34,391	34,391	34,391	34,391	34,391	34,391	34,391
BADERIA	772,214	54,351	54,351	54,351	54,351	54,351	54,351	54,351	54,351	54,351	54,351	54,351
BACOSCHI	865,437	72,203	72,203	72,203	72,203	72,203	72,203	72,203	72,203	72,203	72,203	72,203
BACUM	12,012,739	1,001,052	1,001,052	1,001,052	1,001,052	1,001,052	1,001,052	1,001,052	1,001,052	1,001,052	1,001,052	1,001,052
BANAMICHIL	868,437	72,203	72,203	72,203	72,203	72,203	72,203	72,203	72,203	72,203	72,203	72,203
BAYAGOCORA	1,875,519	155,152	155,152	155,152	155,152	155,152	155,152	155,152	155,152	155,152	155,152	155,152
BAVASPE	255,524	53,781	53,781	53,781	53,781	53,781	53,781	53,781	53,781	53,781	53,781	53,781
BENITO JUAREZ	11,625,100	955,443	955,443	955,443	955,443	955,443	955,443	955,443	955,443	955,443	955,443	955,443
BENJAMIN HILL	2,776,743	231,393	231,393	231,393	231,393	231,393	231,393	231,393	231,393	231,393	231,393	231,393
CABOPCA	42,800,229	3,555,585	3,555,585	3,555,585	3,555,585	3,555,585	3,555,585	3,555,585	3,555,585	3,555,585	3,555,585	3,555,585
CAJEME	315,455,519	17,954,718	17,954,718	17,954,718	17,954,718	17,954,718	17,954,718	17,954,718	17,954,718	17,954,718	17,954,718	17,954,718
CANANEA	11,207,173	1,444,754	1,444,754	1,444,754	1,444,754	1,444,754	1,444,754	1,444,754	1,444,754	1,444,754	1,444,754	1,444,754
CARBO	2,814,509	234,551	234,551	234,551	234,551	234,551	234,551	234,551	234,551	234,551	234,551	234,551
COPIRADILLA	875,982	72,949	72,949	72,949	72,949	72,949	72,949	72,949	72,949	72,949	72,949	72,949
CLIQUEPE	504,274	42,023	42,023	42,023	42,023	42,023	42,023	42,023	42,023	42,023	42,023	42,023
CUMPA	3,348,300	279,074	279,074	279,074	279,074	279,074	279,074	279,074	279,074	279,074	279,074	279,074
DIVISADEROS	427,945	35,552	35,552	35,552	35,552	35,552	35,552	35,552	35,552	35,552	35,552	35,552
EMPALME	28,434,001	2,374,500	2,374,500	2,374,500	2,374,500	2,374,500	2,374,500	2,374,500	2,374,500	2,374,500	2,374,500	2,374,500
ETCHOLOLA	31,950,813	2,553,401	2,553,401	2,553,401	2,553,401	2,553,401	2,553,401	2,553,401	2,553,401	2,553,401	2,553,401	2,553,401
FRONTERRAS	4,547,483	378,957	378,957	378,957	378,957	378,957	378,957	378,957	378,957	378,957	378,957	378,957
GRAL. P. ELIAS CALLES	8,239,154	685,538	685,538	685,538	685,538	685,538	685,538	685,538	685,538	685,538	685,538	685,538
GUANAJOS	55,351	50,445	50,445	50,445	50,445	50,445	50,445	50,445	50,445	50,445	50,445	50,445
GUAYMAS	75,339,400	5,549,123	5,549,123	5,549,123	5,549,123	5,549,123	5,549,123	5,549,123	5,549,123	5,549,123	5,549,123	5,549,123
HERMOSELLO	412,263,553	34,405,804	34,405,804	34,405,804	34,405,804	34,405,804	34,405,804	34,405,804	34,405,804	34,405,804	34,405,804	34,405,804
HUACHINERA	710,532	59,219	59,219	59,219	59,219	59,219	59,219	59,219	59,219	59,219	59,219	59,219
HUASABAS	505,351	42,199	42,199	42,199	42,199	42,199	42,199	42,199	42,199	42,199	42,199	42,199
HUAYABAMBO	41,749,551	3,479,129	3,479,129	3,479,129	3,479,129	3,479,129	3,479,129	3,479,129	3,479,129	3,479,129	3,479,129	3,479,129
HUEPAC	607,453	50,521	50,521	50,521	50,521	50,521	50,521	50,521	50,521	50,521	50,521	50,521



GOBIERNO DEL ESTADO DE SONORA



MUNICIPIOS	ENERO	FEBRERO	MARZO	ABRIL	MAYO	JUNIO	JULIO	AGOSTO	SEPTIEMBRE	OCTUBRE	NOVIEMBRE	DICIEMBRE
MUJERES	6,483,014	540,251	540,251	540,251	540,251	540,251	540,251	540,251	540,251	540,251	540,251	540,251
MARQUESE DE ANCO	15,637,489	1,300,322	1,300,322	1,300,322	1,300,322	1,300,322	1,300,322	1,300,322	1,300,322	1,300,322	1,300,322	1,300,322
MAZATLAN	710,532	59,219	59,219	59,219	59,219	59,219	59,219	59,219	59,219	59,219	59,219	59,219
MOCTEZUMA	2,488,595	205,292	205,292	205,292	205,292	205,292	205,292	205,292	205,292	205,292	205,292	205,292
MAO	1,399,422	200,785	200,785	200,785	200,785	200,785	200,785	200,785	200,785	200,785	200,785	200,785
MACORI CHICO	1,020,678	89,968	89,968	89,968	89,968	89,968	89,968	89,968	89,968	89,968	89,968	89,968
MACOZARI DE GARCIA	575,591	559,333	559,333	559,333	559,333	559,333	559,333	559,333	559,333	559,333	559,333	559,333
NAOJOLA	81,026,915	6,918,911	6,918,911	6,918,911	6,918,911	6,918,911	6,918,911	6,918,911	6,918,911	6,918,911	6,918,911	6,918,911
NOGLES	115,969,465	9,663,299	9,663,299	9,663,299	9,663,299	9,663,299	9,663,299	9,663,299	9,663,299	9,663,299	9,663,299	9,663,299
OMAYAS	210,029	17,503	17,503	17,503	17,503	17,503	17,503	17,503	17,503	17,503	17,503	17,503
OPOROSE	1,574,954	126,246	126,246	126,246	126,246	126,246	126,246	126,246	126,246	126,246	126,246	126,246
OQUITUA	838,195	19,433	19,433	19,433	19,433	19,433	19,433	19,433	19,433	19,433	19,433	19,433
PITICUITO	4,983,955	415,321	415,321	415,321	415,321	415,321	415,321	415,321	415,321	415,321	415,321	415,321
PUERTO PENASCO	10,944,241	2,515,353	2,515,353	2,515,353	2,515,353	2,515,353	2,515,353	2,515,353	2,515,353	2,515,353	2,515,353	2,515,353
QUIREGO	1,789,566	147,214	147,214	147,214	147,214	147,214	147,214	147,214	147,214	147,214	147,214	147,214
RAYON	841,700	70,142	70,142	70,142	70,142	70,142	70,142	70,142	70,142	70,142	70,142	70,142
ROSAURO	2,750,911	229,243	229,243	229,243	229,243	229,243	229,243	229,243	229,243	229,243	229,243	229,243
SAHUARILLA	3,160,867	264,072	264,072	264,072	264,072	264,072	264,072	264,072	264,072	264,072	264,072	264,072
SAN ANTON DE LOS RIOS	208,445	17,371	17,371	17,371	17,371	17,371	17,371	17,371	17,371	17,371	17,371	17,371
SAN IGNACIO TONTO	7,441,055	620,088	620,088	620,088	620,088	620,088	620,088	620,088	620,088	620,088	620,088	620,088
SAN JAVIER	258,988	21,592	21,592	21,592	21,592	21,592	21,592	21,592	21,592	21,592	21,592	21,592
SAN LUIS RIO COLORADO	31,037,427	7,824,785	7,824,785	7,824,785	7,824,785	7,824,785	7,824,785	7,824,785	7,824,785	7,824,785	7,824,785	7,824,785
SAN MIGUEL DE HORCASTILLA	14,111,956	367,883	367,883	367,883	367,883	367,883	367,883	367,883	367,883	367,883	367,883	367,883
SAN PEDRO DE LA CUEVA	844,335	70,361	70,361	70,361	70,361	70,361	70,361	70,361	70,361	70,361	70,361	70,361
SANTA ANA	8,429,602	702,467	702,467	702,467	702,467	702,467	702,467	702,467	702,467	702,467	702,467	702,467
SANTA CRUZ	1,051,729	87,644	87,644	87,644	87,644	87,644	87,644	87,644	87,644	87,644	87,644	87,644
SAN CARLOS	1,422,833	118,570	118,570	118,570	118,570	118,570	118,570	118,570	118,570	118,570	118,570	118,570
SOTOPEC	675,888	56,324	56,324	56,324	56,324	56,324	56,324	56,324	56,324	56,324	56,324	56,324
SUQUI GRANDE	591,084	49,174	49,174	49,174	49,174	49,174	49,174	49,174	49,174	49,174	49,174	49,174
TEBACHE	76,572	59,877	59,877	59,877	59,877	59,877	59,877	59,877	59,877	59,877	59,877	59,877
TINICHIERAS	11,119	75,932	75,932	75,932	75,932	75,932	75,932	75,932	75,932	75,932	75,932	75,932
TUBUTAMA	83,289	76,107	76,107	76,107	76,107	76,107	76,107	76,107	76,107	76,107	76,107	76,107
URES	4,884,839	402,907	402,907	402,907	402,907	402,907	402,907	402,907	402,907	402,907	402,907	402,907
VILLA HILARIO	914,859	76,238	76,238	76,238	76,238	76,238	76,238	76,238	76,238	76,238	76,238	76,238
VILLA PRESIDENTE	660,094	55,008	55,008	55,008	55,008	55,008	55,008	55,008	55,008	55,008	55,008	55,008
YECORA	3,182,560	255,213	255,213	255,213	255,213	255,213	255,213	255,213	255,213	255,213	255,213	255,213
TOTALES:	418,022,073	34,241,855	34,241,855	34,241,855	34,241,855	34,241,855	34,241,855	34,241,855	34,241,855	34,241,855	34,241,855	34,241,855



GOBIERNO DEL ESTADO DE SONORA

FONDO DE APORTACIONES PARA LA INFRAESTRUCTURA SOCIAL MUNICIPAL Y DE LAS DEMARACIONES TERRITORIALES DEL DISTRITO FEDERAL

Calendario 2014

MUNICIPIOS	AÑO: 2014											
	ENERO	FEBRERO	MARZO	ABRIL	MAYO	JUNIO	JULIO	AGOSTO	SEPTIEMBRE	OCTUBRE	NOVIEMBRE	DICIEMBRE
ACONCHI	539,828	63,983	63,983	63,983	63,983	63,983	63,983	63,983	63,983	63,983	63,983	63,983
AGUA PRIETA	9,046,000	904,600	904,600	904,600	904,600	904,600	904,600	904,600	904,600	904,600	904,600	904,600
ALAMOS	2,052,193	2,052,193	2,052,193	2,052,193	2,052,193	2,052,193	2,052,193	2,052,193	2,052,193	2,052,193	2,052,193	2,052,193
ALTAR	1,398,843	139,843	139,843	139,843	139,843	139,843	139,843	139,843	139,843	139,843	139,843	139,843
ARIECHI	632,982	63,298	63,298	63,298	63,298	63,298	63,298	63,298	63,298	63,298	63,298	63,298
AVATZTEPEC	944,334	94,433	94,433	94,433	94,433	94,433	94,433	94,433	94,433	94,433	94,433	94,433
BAGADUEHUACHI	67,898	6,789	6,789	6,789	6,789	6,789	6,789	6,789	6,789	6,789	6,789	6,789
BAGANORA	327,668	32,767	32,767	32,767	32,767	32,767	32,767	32,767	32,767	32,767	32,767	32,767
BACERAC	740,762	74,076	74,076	74,076	74,076	74,076	74,076	74,076	74,076	74,076	74,076	74,076
BACOACHI	453,598	45,359	45,359	45,359	45,359	45,359	45,359	45,359	45,359	45,359	45,359	45,359
BAGUIAM	5,816,732	581,673	581,673	581,673	581,673	581,673	581,673	581,673	581,673	581,673	581,673	581,673
BANAMICHI	305,823	30,582	30,582	30,582	30,582	30,582	30,582	30,582	30,582	30,582	30,582	30,582
BAVIACORA	752,296	75,229	75,229	75,229	75,229	75,229	75,229	75,229	75,229	75,229	75,229	75,229
BAVISTEPE	556,557	55,657	55,657	55,657	55,657	55,657	55,657	55,657	55,657	55,657	55,657	55,657
BENITO JUAREZ	6,837,762	683,762	683,762	683,762	683,762	683,762	683,762	683,762	683,762	683,762	683,762	683,762
BENIGNO HILL	745,951	74,595	74,595	74,595	74,595	74,595	74,595	74,595	74,595	74,595	74,595	74,595
CABORCA	9,119,008	911,901	911,901	911,901	911,901	911,901	911,901	911,901	911,901	911,901	911,901	911,901
CALLEME	3,396,750	339,675	339,675	339,675	339,675	339,675	339,675	339,675	339,675	339,675	339,675	339,675
CANAVERAL	2,569,926	256,926	256,926	256,926	256,926	256,926	256,926	256,926	256,926	256,926	256,926	256,926
CARBO	657,358	65,735	65,735	65,735	65,735	65,735	65,735	65,735	65,735	65,735	65,735	65,735
COLORADA	508,779	50,877	50,877	50,877	50,877	50,877	50,877	50,877	50,877	50,877	50,877	50,877
COQUEPE	703,346	70,346	70,346	70,346	70,346	70,346	70,346	70,346	70,346	70,346	70,346	70,346
CUMPEAS	1,005,990	100,599	100,599	100,599	100,599	100,599	100,599	100,599	100,599	100,599	100,599	100,599
DIVISADEROS	232,719	23,271	23,271	23,271	23,271	23,271	23,271	23,271	23,271	23,271	23,271	23,271
EMPALME	10,558,983	1,055,898	1,055,898	1,055,898	1,055,898	1,055,898	1,055,898	1,055,898	1,055,898	1,055,898	1,055,898	1,055,898
ETCHOLOJA	3,487,745	348,774	348,774	348,774	348,774	348,774	348,774	348,774	348,774	348,774	348,774	348,774
FRONTERAS	1,544,407	154,441	154,441	154,441	154,441	154,441	154,441	154,441	154,441	154,441	154,441	154,441
GRAL. P. ELIAS GALLES	3,102,403	310,240	310,240	310,240	310,240	310,240	310,240	310,240	310,240	310,240	310,240	310,240
GRANADOS	161,803	16,180	16,180	16,180	16,180	16,180	16,180	16,180	16,180	16,180	16,180	16,180
GUAYMAS	2,657,624	265,762	265,762	265,762	265,762	265,762	265,762	265,762	265,762	265,762	265,762	265,762
HERMOSILLO	5,807,590	580,759	580,759	580,759	580,759	580,759	580,759	580,759	580,759	580,759	580,759	580,759
HUASCHINERA	323,988	32,398	32,398	32,398	32,398	32,398	32,398	32,398	32,398	32,398	32,398	32,398
HUASQUEBAS	234,476	23,476	23,476	23,476	23,476	23,476	23,476	23,476	23,476	23,476	23,476	23,476
HUATABAMPO	4,036,617	403,617	403,617	403,617	403,617	403,617	403,617	403,617	403,617	403,617	403,617	403,617
HUEPAC	262,024	26,202	26,202	26,202	26,202	26,202	26,202	26,202	26,202	26,202	26,202	26,202



GOBIERNO DEL ESTADO DE SONORA



MUNICIPIOS	AÑO 2014											
	ENERO	FEBRERO	MARZO	ABRIL	MAYO	JUNIO	JULIO	AGOSTO	SEPTIEMBRE	OCTUBRE	NOVIEMBRE	DICIEMBRE
AGUASCALIENTES	2,244,925	2,244,931	2,244,493	2,244,493	2,244,491	2,244,933	2,244,493	2,244,493	2,244,493	2,244,493	2,244,493	2,244,493
MAGDALENA DE ARAMO	2,762,032	2,762,032	2,762,032	2,762,032	2,762,032	2,762,032	2,762,032	2,762,032	2,762,032	2,762,032	2,762,032	2,762,032
MAZATLAN	180,781	180,781	180,781	180,781	180,781	180,781	180,781	180,781	180,781	180,781	180,781	180,781
MOCOTEZUMA	72,118	72,118	72,118	72,118	72,118	72,118	72,118	72,118	72,118	72,118	72,118	72,118
MACO	77,733	77,733	77,733	77,733	77,733	77,733	77,733	77,733	77,733	77,733	77,733	77,733
MACORI CHICO	82,340	82,340	82,340	82,340	82,340	82,340	82,340	82,340	82,340	82,340	82,340	82,340
MAOZARI DE GARCIA	95,557	95,557	95,557	95,557	95,557	95,557	95,557	95,557	95,557	95,557	95,557	95,557
NAOICOLA	4,495,588	4,495,588	4,495,588	4,495,588	4,495,588	4,495,588	4,495,588	4,495,588	4,495,588	4,495,588	4,495,588	4,495,588
NOGALLES	1,801,548	1,801,548	1,801,548	1,801,548	1,801,548	1,801,548	1,801,548	1,801,548	1,801,548	1,801,548	1,801,548	1,801,548
NAVAYES	473,413	473,413	473,413	473,413	473,413	473,413	473,413	473,413	473,413	473,413	473,413	473,413
OROQUIE	1,235,479	1,235,479	1,235,479	1,235,479	1,235,479	1,235,479	1,235,479	1,235,479	1,235,479	1,235,479	1,235,479	1,235,479
OQUITON	95,710	95,710	95,710	95,710	95,710	95,710	95,710	95,710	95,710	95,710	95,710	95,710
PITQUITO	102,997	102,997	102,997	102,997	102,997	102,997	102,997	102,997	102,997	102,997	102,997	102,997
PUERTO PENASCO	696,358	696,358	696,358	696,358	696,358	696,358	696,358	696,358	696,358	696,358	696,358	696,358
QUINEGO	340,124	340,124	340,124	340,124	340,124	340,124	340,124	340,124	340,124	340,124	340,124	340,124
RAYON	40,319	40,319	40,319	40,319	40,319	40,319	40,319	40,319	40,319	40,319	40,319	40,319
ROSENDO	388,889	388,889	388,889	388,889	388,889	388,889	388,889	388,889	388,889	388,889	388,889	388,889
SAN ANTON	373,324	373,324	373,324	373,324	373,324	373,324	373,324	373,324	373,324	373,324	373,324	373,324
SAN FELIPE DE JESUS	220,390	220,390	220,390	220,390	220,390	220,390	220,390	220,390	220,390	220,390	220,390	220,390
SAN JUAN DE LOS RIOS	753,700	753,700	753,700	753,700	753,700	753,700	753,700	753,700	753,700	753,700	753,700	753,700
SAN JAVIER	6,832	6,832	6,832	6,832	6,832	6,832	6,832	6,832	6,832	6,832	6,832	6,832
SAN LUIS RIO COLORADO	2,459,420	2,459,420	2,459,420	2,459,420	2,459,420	2,459,420	2,459,420	2,459,420	2,459,420	2,459,420	2,459,420	2,459,420
SAN MIGUEL DE HORCASABLAS	355,900	355,900	355,900	355,900	355,900	355,900	355,900	355,900	355,900	355,900	355,900	355,900
SAN PEDRO DE LA CUEVA	87,753	87,753	87,753	87,753	87,753	87,753	87,753	87,753	87,753	87,753	87,753	87,753
SANTANA	167,654	167,654	167,654	167,654	167,654	167,654	167,654	167,654	167,654	167,654	167,654	167,654
SANTA ROSA	74,145	74,145	74,145	74,145	74,145	74,145	74,145	74,145	74,145	74,145	74,145	74,145
SAN VICENTE	79,395	79,395	79,395	79,395	79,395	79,395	79,395	79,395	79,395	79,395	79,395	79,395
SAN CARLOS	47,722	47,722	47,722	47,722	47,722	47,722	47,722	47,722	47,722	47,722	47,722	47,722
SUAQUI GRANDE	28,707	28,707	28,707	28,707	28,707	28,707	28,707	28,707	28,707	28,707	28,707	28,707
TEPACHE	43,071	43,071	43,071	43,071	43,071	43,071	43,071	43,071	43,071	43,071	43,071	43,071
TRINCHERAS	35,284	35,284	35,284	35,284	35,284	35,284	35,284	35,284	35,284	35,284	35,284	35,284
TUBUTAMA	45,095	45,095	45,095	45,095	45,095	45,095	45,095	45,095	45,095	45,095	45,095	45,095
URES	122,029	122,029	122,029	122,029	122,029	122,029	122,029	122,029	122,029	122,029	122,029	122,029
VILLA ANDALGO	33,924	33,924	33,924	33,924	33,924	33,924	33,924	33,924	33,924	33,924	33,924	33,924
VILLA RESQUENIA	28,325	28,325	28,325	28,325	28,325	28,325	28,325	28,325	28,325	28,325	28,325	28,325
YAGUAPAN	649,789	649,789	649,789	649,789	649,789	649,789	649,789	649,789	649,789	649,789	649,789	649,789
TOTALES	418,578,809	418,578,861	418,578,861	418,578,861	418,578,861	418,578,861	418,578,861	418,578,861	418,578,861	418,578,861	418,578,861	418,578,861



GOBIERNO DEL ESTADO
DE SONORA

TERCERO. Los recursos relacionados en el punto segundo de este Acuerdo, se ministran de conformidad a las fechas para cada mes que se detallan a continuación:

APORTACIONES FEDERALES PARA LOS MUNICIPIOS DEL ESTADO

CALENDARIO DE FECHAS DE PAGO 2014

MES	FONDO DE APORTACIONES PARA EL DESARROLLO DE LOS MUNICIPIOS Y DE LAS DEMARCACIONES TERRITORIALES DEL D.F.	FONDO DE APORTACIONES PARA LA INFRAESTRUCTURA SOCIAL MUNICIPAL Y DE LAS DEMARCACIONES TERRITORIALES DEL D.F.
ENERO	31	31
FEBRERO	28	28
MARZO	31	31
ABRIL MAYO	30	30
JUNIO	30	30
JULIO	31	31
AGOSTO	29	29
SEPTIEMBRE	30	30
OCTUBRE	31	31
NOVIEMBRE	28	
DICIEMBRE	12	





GOBIERNO DEL ESTADO
DE SONORA

CUARTO.- De conformidad con lo establecido en el Capítulo V de la Ley de Coordinación Fiscal, la metodología que determina los factores de distribución a los Municipios de la Entidad del Fondo de Aportaciones para la Infraestructura Social Municipal y de las Demarcaciones Territoriales del Distrito Federal y del Fondo de Aportaciones para el Fortalecimiento de los Municipios y de las Demarcaciones Territoriales del Distrito Federal es la siguiente:

Fondo de Aportaciones para la Infraestructura Social Municipal y de las Demarcaciones Territoriales del Distrito Federal: mediante los factores previstos en el Acuerdo emitido por el Ejecutivo del Estado, los cuales son resultado de la aplicación de la fórmula contenida en el Artículo 34 de la Ley de Coordinación Fiscal, de conformidad con el Artículo 35 de dicho Ordenamiento.

Fondo para el Fortalecimiento de los Municipios y de las Demarcaciones Territoriales del Distrito Federal: en proporción directa al número de habitantes con que cuenta cada Municipio, de acuerdo a la información estadística emitida por el Instituto Nacional de Estadística, Geografía e Informática (INEGI), correspondiente al último Censo Nacional de Población e

QUINTO.- Los montos a distribuir de los Fondos de Aportaciones Federales para el Estado y sus Municipios, quedarán sujetos al suministro efectivo de los mismos por parte del Gobierno Federal.

SEXTO.- A efecto de dar cumplimiento a lo previsto en el Artículo 48 de la Ley de Coordinación Fiscal los Municipios del Estado reportarán trimestralmente al Ejecutivo Federal, por conducto de la Secretaria de Hacienda del Gobierno del Estado, la información relativa al ejercicio y destino de los fondos a que se refiere el presente Acuerdo, así como los resultados obtenidos de conformidad a la normatividad correspondiente, y deberán publicar estos informes en el Boletín Oficial del Gobierno del Estado, así como ponerlos a disposición del público en general a través de sus respectivas páginas electrónicas de internet o de otros medios locales de difusión, a más tardar a los 30 días naturales posteriores a la conclusión del trimestre correspondiente.



GOBIERNO DEL ESTADO
DE SONORA

SÉPTIMO.- Respecto de las aportaciones que reciban los Municipios del Fondo para la Infraestructura Social Municipal y de las Demarcaciones Territoriales del Distrito Federal, en los términos del Artículo 33 de la Ley de Coordinación Fiscal deberán:

I.- Hacer del conocimiento de sus habitantes, al menos a través de la página oficial de Internet de la entidad federativa, conforme a los lineamientos de información pública financiera en línea del Consejo de Armonización Contable, los montos que reciban, las obras y acciones a realizar, el costo de cada una, su ubicación, metas y beneficiarios;

II.- Promover la participación de las comunidades beneficiarias en su destino, aplicación y vigilancia, así como en la programación, ejecución, control, seguimiento y evaluación de las obras y acciones que se vayan a realizar;

III.- Informar a sus habitantes los avances del ejercicio de los recursos, trimestralmente y al término de cada ejercicio, sobre los resultados alcanzados, al menos a través de la página oficial de Internet de la entidad federativa, conforme a los lineamientos de información pública del Consejo de Armonización Contable en los términos de la Ley General de Contabilidad gubernamental;

IV.- Proporcionar a la Secretaría de Desarrollo Social, por conducto del Estado, la información que sobre la utilización del Fondo de Aportaciones para la Infraestructura Social y de las Demarcaciones Territoriales del Distrito Federal le sea requerida;

V.- Procurar que las obras que realicen con los recursos de los Fondos sean compatibles con la preservación y protección del medio ambiente y que impulsen el desarrollo sustentable;

VI.- Reportar trimestralmente a la Secretaría de Desarrollo Social a través de sus Delegaciones Estatales, así como a la Secretaría de Hacienda y Crédito Público el seguimiento sobre el uso de los recursos del Fondo, en los términos que establecen los artículos 48 y 49 de esta ley, así como con base en el Informe Anual sobre la situación de pobreza y rezago social de las entidades y sus respectivos municipios o demarcaciones territoriales.



GOBIERNO DEL ESTADO
DE SONORA

Asimismo, deberá proporcionar la información adicional que solicite dicha Secretaría para la supervisión y seguimientos de los recursos, y

VII. Publicar en su página oficial de internet las obras financiadas con los recursos de este Fondo. Dichas publicaciones deberán contener, entre otros datos, la información del contrato bajo el cual se celebra, informes trimestrales de los avances y, en su caso, evidencias de conclusión.

Los municipios que no cuenten con página oficial de internet, convendrán con el Gobierno del Estado para que éste publique la información correspondiente al municipio.

OCTAVO. Respeto de los recursos que reciban los municipios del Estado del Fondo de Aportaciones para el Fortalecimiento de los Municipios y de las Demarcaciones Territoriales del Distrito Federal, en los términos del Artículo 37 de la Ley de Coordinación Fiscal, tendrán las obligaciones a que se refieren las Fracciones I a III del Artículo Séptimo de este Acuerdo.

Dado en la Ciudad de Hermosillo, Sonora, a los veinte días del mes de enero de dos mil catorce.

ATENTAMENTE


CARLOS MANUEL VILLOBOS ORGANISTA
SECRETARIO DE HACIENDA

