



SCT

SECRETARÍA DE
COMUNICACIONES
Y TRANSPORTES



BALANCE DE OBRAS 2013-2018
ESTADO DE MÉXICO

COORDINACIÓN GENERAL DE CENTROS SCT

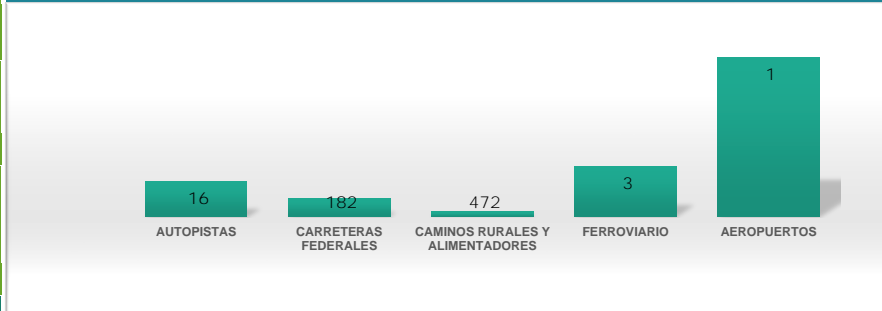
DIRECCIÓN GENERAL ADJUNTA
DE PLANEACIÓN Y DESARROLLO
DE CENTROS SCT

NOVIEMBRE 2017

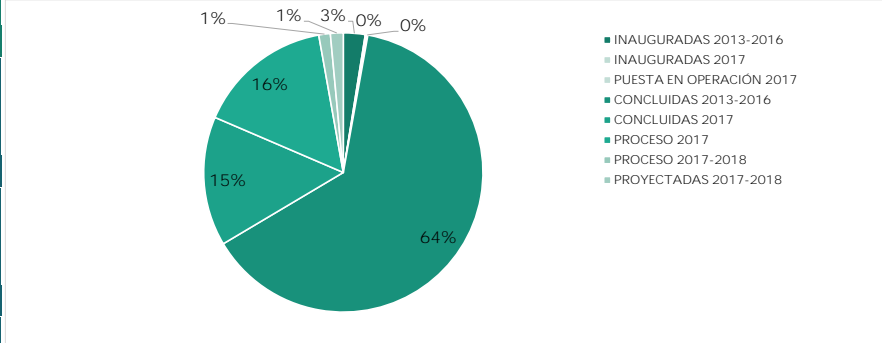
SCT ESTADO DE MEXICO 2013-2018

BALANCE DE OBRAS EN LA ENTIDAD, NOVIEMBRE 2017

ANÁLISIS INVERSIÓN POR SUBSECTOR



ANÁLISIS ESTATUS DE LAS OBRAS



A la fecha, la SCT invierte en la Entidad: **Obras 674**, **MDP 246,277.3**, **Km 6,907.4**

Concepto	No. Obras	Inversión total MDP	Longitud (KM)	CG
AUTOPISTAS	16	32,289.99	378.60	4
INAUGURADAS 2013-2016	4	7,139.00	47.30	2
CONCLUIDAS 2013-2016	1	550.00	-	0
CONCLUIDAS 2017	1	97.44	1.20	0
PROCESO 2017	1	1,500.00	20.00	0
PROCESO 2017-2018	4	16,684.10	176.00	1
PROYECTADAS 2017-2018	4	4,719.45	82.00	1
PUESTA EN OPERACIÓN 2017	1	1,600.00	52.00	0
CARRETERAS FEDERALES	182	17,081.17	3,951.74	6
INAUGURADAS 2013-2016	10	10,062.49	79.26	4
INAUGURADAS 2017	1	798.10	5.98	0
CONCLUIDAS 2013-2016	87	1,724.67	2,597.78	0
CONCLUIDAS 2017	37	1,852.80	34.54	0
PROCESO 2017	44	143.94	1,123.30	0
PROCESO 2017-2018	3	2,499.17	110.88	2
CAMINOS RURALES Y ALIMENTADORES	472	4,824.80	1,987.19	1
INAUGURADAS 2013-2016	3	448.46	85.16	1
CONCLUIDAS 2013-2016	340	3,700.18	1,765.82	0
CONCLUIDAS 2017	63	324.14	72.58	0
PROCESO 2017	61	318.02	57.06	0
PROYECTADAS 2017-2018	5	34.00	6.57	0
FERROVIARIO	3	45,919.13	590.00	3
CONCLUIDAS 2013-2016	1	1,702.13	13.00	1
PROCESO 2017-2018	1	44,067.00	577.00	1
PROYECTADAS 2017-2018	1	150.00	-	1
AEROPUERTOS	1	146,162.20	-	1
PROCESO 2017-2018	1	146,162.20	-	1
Total general	674	246,277.29	6,907.43	15

AVANCE EN PROGRAMAS

TRANSICIÓN A LA TELEVISIÓN DIGITAL TERRESTRE (TDT)	2015	Continuidad 2016	Total
INVERSIÓN TDT	3,849.72	0.08	3,849.81
TELEVISIONES ENTREGADAS	1,390,479	28	1,390,507
MUNICIPIOS ENTREGADOS TDT	125		125
BENEFICIARIOS TDT	1,526,233		1,526,233

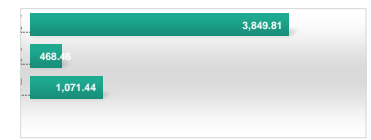


MÉXICO CONECTADO	2014-2017
INVERSIÓN MEXICO CONECTADO	1,071.44
INVERSIÓN PUNTOS MEXICO CONECTADO	33.29
MONTO DE LOS CONTRATOS DE MÉXICO CONECTADO	1,038.15
SITIOS CONTRATADOS	13,008

PROGRAMA DE EMPLEO TEMPORAL	2014	2015	2016	2017	TOTAL
PROGRAMA DE EMPLEO TEMPORAL					
INVERSIÓN EJERCIDA PET	103.56	149.20	170.70	45.00	468.46
BENEFICIARIOS PET	22,396	27,554	25,506	5,643	81,099
CAMINOS PET	0	0	730	320	1,050
JORNALES PAGADOS PET	1,247,584	1,792,432	1,683,362	398,437	5,121,815
MUNICIPIOS ATENDIDOS PET	107	0	125	125	125
LONGITUD PET	2,448	167,225	0	0	169,673



DATOS DE COMUNICACIONES	2016	Var %
HOGARES CON SEÑAL DE TV DIGITAL	3,921,296	95%
HOGARES CON INTERNET	2,022,326	55%
USUARIOS CON TELEFONÍA MÓVIL	8,552,588	29%
USUARIOS DE INTERNET	9,934,332	51%



Fecha de recepción: Lunes 6 de Noviembre de 2017, mediante Oficio No.: SCT.6.10.422-045/2017 enviado por el CSCT.
Solicitado para el Lunes 6 de Noviembre de 2017, mediante el Oficio No.6.0.1745/2017 enviado por la DGAPDCST.

Infraestructura de Comunicaciones y transportes

Programas



16 AUTOPISTAS



182 CARRETERAS



472 CAMINOS RURALES



3 FERROVIARIO



0 PUERTOS



0 AEROPUERTO



LISTADO DE OBRAS EN EL ESTADO DE MÉXICO

BALANCE DE OBRAS EN LA ENTIDAD NOVIEMBRE 2017

No.	Denominación	Fecha Inicio	Fecha Termino	Inversión Total	Longitud (KM)	Situación actual	Sector	Registro de Cartera	PNI Publicado
1	CG-259 CONSTRUCCIÓN AUTOPISTA LA MARQUESA-TOLUCA	jul-14	jul-16	3,739.00	13.6	INAUGURADAS 2013-2016	AUTOPISTAS	12096350080	PNI578
2	LA ESPERANZA - LOS ARANA DEL KM. 0+000 AL KM. 1+200	mar-16	may-16	4.48	1.2	INAUGURADAS 2013-2016	CAMINOS RURALES Y ALIMENTADORES	15092100001	---
3	CG-258 CONSTRUIR EL DISTRIBUIDOR VIAL EN EL CRUCE BOULEVARD AEROPUERTO Y TOLUCA - NAUCALPAN.	feb-14	may-16	700.00	7	INAUGURADAS 2013-2016	CARRETERAS FEDERALES	13096350048	PNI354
4	CONSTRUCCIÓN DE PUENTES VEHICULARES Y CIRCUITO DE CONEXIÓN PRIMERA ETAPA "CENTENARIO DE LA CONSTITUCIÓN"	mar-14	sep-15	199.99	1.3	INAUGURADAS 2013-2016	CARRETERAS FEDERALES		---
5	AMPLIACION DE LA AUTOPISTA MEXICO-PACHUCA DE DOS A CUATRO CARRILES KM 12+160 AL 22+720	feb-08	ene-15	2,600.00	12	INAUGURADAS 2013-2016	AUTOPISTAS		---
6	CG-262 CONSTRUIR UN DISTRIBUIDOR VIAL EN AVENIDA 5 DE MAYO Y PROLONGACION SALVADOR DIAZ MIRON	mar-14	dic-14	264.40	DISTRIBUIDO	INAUGURADAS 2013-2016	CARRETERAS FEDERALES	13096350051	PNI213
7	CG-203 CONSTRUIR PASO SUPERIOR VEHICULAR EN LA AVENIDA CAMINO REAL, DE SAN MATEO	may-13	dic-14	128.10	1 PSV	INAUGURADAS 2013-2016	CARRETERAS FEDERALES	14096350008	PNI107
8	CG-264 CONSTRUCCION DEL DISTRIBUIDOR VIAL ENTRE LAS TORRES Y EL AEROPUERTO.	mar-14	dic-14	307.00	1.76	INAUGURADAS 2013-2016	CARRETERAS FEDERALES	13096350049	PNI331
9	LIBRAMIENTO DE ACAMBAY	mar-14	dic-14	755.70	13.3	INAUGURADAS 2013-2016	CARRETERAS FEDERALES	05096350006	---
10	DISTRIBUIDORES VIALES COACALCO	oct-12	sep-14	283.00	DISTRIBUIDO	INAUGURADAS 2013-2016	CARRETERAS FEDERALES		---
11	E.C. 42.0 AUTOPISTA TOLUCA - ATLACOMULCO - LOS REYES	mar-14	jun-14	7.28	0.9	INAUGURADAS 2013-2016	CAMINOS RURALES Y ALIMENTADORES	13096350023	---
12	AMECAMECA-CUAUTLA (ESTADOS: ESTADO DE MEXICO-MORELOS)	oct-11	mar-14	660.00	21.7	INAUGURADAS 2013-2016	AUTOPISTAS	05096350001	PE

LISTADO DE OBRAS EN EL ESTADO DE MÉXICO

BALANCE DE OBRAS EN LA ENTIDAD NOVIEMBRE 2017

No.	Denominación	Fecha Inicio	Fecha Termino	Inversión Total	Longitud (KM)	Situación actual	Sector	Registro de Cartera	PNI Publicado
13	MODERNIZACION DE LA CARRETERA CHALCO-CUAUTLA (ESTADOS: ESTADO DE MEXICO-MORELOS)	oct-06	dic-13	3,603.30	puentes y 6 estr	INAUGURADAS 2013-2016	CARRETERAS FEDERALES	11096350010	PNI421
14	AMPLIACION A 4 CARRILES DE LA CARRETERA ATLACOMULCO-PALMILLAS	ene-07	dic-13	2,521.00	55.9	INAUGURADAS 2013-2016	CARRETERAS FEDERALES	05096350006	PE
15	DISTRIBUIDOR VIAL "IXTAPALUCA", UBICADO EN EL KM. 0+000 DE LA CARRETERA CHALCO-CUAUTLA	ago-11	dic-13	1,300.00	DISTRIBUIDO	INAUGURADAS 2013-2016	CARRETERAS FEDERALES	05096350001	---
16	CG-207, PAVIMENTACION EN CALLES DE MUNICIPIOS DEL ORIENTE DEL ESTADO	may-13	dic-13	436.70	83.06	INAUGURADAS 2013-2016	CAMINOS RURALES Y ALIMENTADORES	3350012 0909635	PNI276
17	CG-261, CONSTRUIR UN PUENTE ELEVADO EN LA CARRETERA LIBRE MEXICO - TOLUCA, PARA AGILIZAR EL TRANSITO	jun-13	dic-13	140.00	pasos vehicula	INAUGURADAS 2013-2016	AUTOPISTAS		PNI134
18	CG-176 AMPLIACION DEL 2DO CUERPO DEL ARCO NORTE, TR. JILOTEPEC-ATLACOMULCO.	feb-14	oct-17	1,600.00	52	PUESTA EN OPERACIÓN 2017	AUTOPISTAS	1600	PNI498
19	DISTRIBUIDOR VIAL AVENIDA ALFREDO DEL MAZO - AVENIDA JOSE LOPEZ PORTILLO.	ago-12	feb-17	798.10	5.98	INAUGURADAS 2017	CARRETERAS FEDERALES	12096350036	PNI351
20	CONSERVACION PERIODICA DE TRAMOS	feb-16	dic-16	509.52	144.85	CONCLUIDAS 2013-2016	CARRETERAS FEDERALES	15092110007	---
21	PROGRAMA DE RECONSTRUCCION DE TRAMOS	jun-16	dic-16	105.50	30.5	CONCLUIDAS 2013-2016	CARRETERAS FEDERALES	15092110009	---
22	CONSERVACION DE CURVAS Y RECTIFICACION DE TRAMOS EN EL CAMINO LA PUERTA SULTEPEC	may-16	dic-16	33.19	7	CONCLUIDAS 2013-2016	CAMINOS RURALES Y ALIMENTADORES	S/CVE/2016/51	---
23	CONSERVACION DE CURVAS Y RECTIFICACION DE TRAMOS EN EL CAMINO SANTIAGO TIANGUISTENCO - CHALMA	jun-16	dic-16	48.41	9.64	CONCLUIDAS 2013-2016	CAMINOS RURALES Y ALIMENTADORES	S/CVE/2016/50	---
24	CONSERVACIÓN RUTINARIA DE TRAMOS	feb-16	nov-16	54.69	1163	CONCLUIDAS 2013-2016	CARRETERAS FEDERALES	15092110008	---

LISTADO DE OBRAS EN EL ESTADO DE MÉXICO

BALANCE DE OBRAS EN LA ENTIDAD NOVIEMBRE 2017

No.	Denominación	Fecha Inicio	Fecha Termino	Inversión Total	Longitud (KM)	Situación actual	Sector	Registro de Cartera	PNI Publicado
25	RECONSTRUCCIÓN DE PUENTES	feb-16	nov-16	51.92	PUENTES	CONCLUIDAS 2013-2016	CARRETERAS FEDERALES	15092110005	---
26	CONSERVACIÓN RUTINARIA DE PUENTES	feb-16	nov-16	4.50	PUENTES	CONCLUIDAS 2013-2016	CARRETERAS FEDERALES	15092110004	---
27	CG-133 ESTABLECER UN SISTEMA DE TRANSPORTE MASIVO EN EL ORIENTE DEL ESTADO DE MEXICO	jun-14	sep-16	1,702.13	13	CONCLUIDAS 2013-2016	FERROVIARIO	14093110010	PNI667
28	CALLE DALIA - UNIDAD DE ESTUDIOS SUPERIORES DE HUIXQUILUCAN DEL KM. 0+400 AL KM. 0+586	jul-16	ago-16	1.25	---	CONCLUIDAS 2013-2016	CAMINOS RURALES Y ALIMENTADORES		---
29	PROGRAMA DE ESTUDIOS Y PROYECTOS DE CAMINOS RURALES Y ALIMENTADORES 2016	abr-16	jul-16	15.41	65	CONCLUIDAS 2013-2016	CAMINOS RURALES Y ALIMENTADORES	15092100002	---
30	PLAN DE GUADALUPE AV. JACARANDAS DEL KM. 0+500 AL KM. 0+704	jul-16	jul-16	1.25	---	CONCLUIDAS 2013-2016	CAMINOS RURALES Y ALIMENTADORES		---
31	MANTENIMIENTO A LAS 139 CALLES DEL COMPROMISO PRESIDENCIAL CG 207 EN 12 MUNICIPIOS DEL ORIENTE DEL ESTADO	feb-16	jul-16	9.98	139 CALLES	CONCLUIDAS 2013-2016	CAMINOS RURALES Y ALIMENTADORES	15092100001	---
32	BOULEVAR EMILIO CHUAYFFET CHEMOR - PEDRO LUNA DEL KM. 0+000 AL KM. 1+000 (2 CUERPOS) (CONCRETO HIDRAULICO)	feb-16	jun-16	4.70	0.5	CONCLUIDAS 2013-2016	CAMINOS RURALES Y ALIMENTADORES	15092100001	---
33	SAN FRANCISCO CHEJE - ENYAMI DEL KM. 0+000 AL KM. 0+400 Y RAMAL AL CENTRO DE SAN FRANCISCO CHEJE - ENYAMI DEL KM. 0+000 AL KM. 0+150	feb-16	jun-16	4.70	0.3	CONCLUIDAS 2013-2016	CAMINOS RURALES Y ALIMENTADORES	15092100001	---
34	COL. HIDALGO - RINCON DE JAIMES - (BOULEVARD GUILLERMO SANTIN) DEL KM. 0+500 AL KM. 0+600 LADO DERECHO DEL KM. 0+000 AL KM. 0+600 LADO IZQUIERDO	may-16	jun-16	3.50	---	CONCLUIDAS 2013-2016	CAMINOS RURALES Y ALIMENTADORES		---
35	EL TEPOZAN - SAN PEDRO DENXHI DEL KM. 0+000 AL KM. 1+000	feb-16	jun-16	3.48	---	CONCLUIDAS 2013-2016	CAMINOS RURALES Y ALIMENTADORES		---
36	SAN LUIS BORO - SAN IGNACIO DE LOYOLA DEL KM. 2+500 AL KM. 4+000	feb-16	jun-16	0.01	1.5	CONCLUIDAS 2013-2016	CARRETERAS FEDERALES	15092100001	---

LISTADO DE OBRAS EN EL ESTADO DE MÉXICO

BALANCE DE OBRAS EN LA ENTIDAD NOVIEMBRE 2017

No.	Denominación	Fecha Inicio	Fecha Termino	Inversión Total	Longitud (KM)	Situación actual	Sector	Registro de Cartera	PNI Publicado
37	SAN LUIS BORO - SAN IGNACIO DE LOYOLA DEL KM. 0+000 AL KM. 4+000	feb-16	jun-16	9.81	4	CONCLUIDAS 2013-2016	CAMINOS RURALES Y ALIMENTADORES	15092100001	---
38	EL TEPOZAN - SAN PEDRO DENXHI DEL KM. 1+000 AL KM. 2+300	feb-16	jun-16	3.80	2.3	CONCLUIDAS 2013-2016	CAMINOS RURALES Y ALIMENTADORES	15092100001	---
39	CARR. COL. EMILIANO ZAPATA - SAN MARCOS NEPANTLA DEL KM. 2+000 AL KM. 4+000	feb-16	may-16	6.99	---	CONCLUIDAS 2013-2016	CAMINOS RURALES Y ALIMENTADORES		---
40	SAN ALEJO - MESON NUEVO	mar-16	may-16	6.00	1	CONCLUIDAS 2013-2016	CAMINOS RURALES Y ALIMENTADORES	15092100001	---
41	CALLE IGNACIO ZARAGOZA (CONCRETO HIDRAULICO) (12 M. Ancho) DEL KM. 0+000 AL KM. 0+550	mar-16	may-16	4.40	0.55	CONCLUIDAS 2013-2016	CAMINOS RURALES Y ALIMENTADORES	15092100001	---
42	CALLE SOR JUANA I. DE LA CRUZ (CONCRETO HIDRAULICO) (14 M. Ancho) DEL KM. 0+000 AL KM. 0+240	mar-16	may-16	4.40	0.24	CONCLUIDAS 2013-2016	CAMINOS RURALES Y ALIMENTADORES	15092100001	---
43	GUADALUPE CACHI - EJIDO SAN IGNACIO EL PEDREGAL DEL KM. 5+500 AL KM. 6+100	mar-16	may-16	3.49	1	CONCLUIDAS 2013-2016	CAMINOS RURALES Y ALIMENTADORES	15092100001	---
44	PLAN DE GUADALUPE AV. JACARANDAS DEL KM. 0+000 AL KM. 0+500	mar-16	may-16	3.33	5	CONCLUIDAS 2013-2016	CAMINOS RURALES Y ALIMENTADORES	15092100001	---
45	CALLE DALIA - UNIDAD DE ESTUDIOS SUPERIORES DE HUIXQUILUCAN DEL KM. 0+000 AL KM. 0+400	mar-16	may-16	3.33	0.4	CONCLUIDAS 2013-2016	CAMINOS RURALES Y ALIMENTADORES	15092100001	---
46	VIALIDADES EN IXTAPALUCA DEL KM. 0+000 AL KM. 2+600	mar-16	may-16	10.36	2.6	CONCLUIDAS 2013-2016	CAMINOS RURALES Y ALIMENTADORES	15092100001	---
47	IXTAPAN DE LA SAL - SAN ALEJO DEL KM. 0+000 AL KM. 1+500	feb-16	may-16	3.99	1.5	CONCLUIDAS 2013-2016	CAMINOS RURALES Y ALIMENTADORES	15092100001	---
48	SAN JERONIMO DE LOS DOLORES - SAN ONOFRE DEL KM. 0+000 AL KM. 1+800	feb-16	may-16	8.68	1.8	CONCLUIDAS 2013-2016	CAMINOS RURALES Y ALIMENTADORES	15092100001	---

LISTADO DE OBRAS EN EL ESTADO DE MÉXICO

BALANCE DE OBRAS EN LA ENTIDAD NOVIEMBRE 2017

No.	Denominación	Fecha Inicio	Fecha Termino	Inversión Total	Longitud (KM)	Situación actual	Sector	Registro de Cartera	PNI Publicado
49	MAVORO - CARRETERA LIBRE TOLUCA - ATLACOMULCO DEL KM. 1+000 AL KM. 2+000	feb-16	may-16	5.94	1	CONCLUIDAS 2013-2016	CAMINOS RURALES Y ALIMENTADORES	15092100001	---
50	CANALEJAS - SAN LORENZO OCTEYUCO DEL KM. 0+000 AL KM. 1+500	feb-16	may-16	4.35	1	CONCLUIDAS 2013-2016	CAMINOS RURALES Y ALIMENTADORES	15092100001	---
51	CANALEJAS-LA COMUNIDAD DEL KM. 0+000 AL KM 1+300	feb-16	may-16	4.35	0.6	CONCLUIDAS 2013-2016	CAMINOS RURALES Y ALIMENTADORES	15092100001	---
52	CARRETERA DE ACCESO A LA CIENEGA. DEL TRAMO 0+520 AL 1+200.	feb-16	may-16	2.33	0.68	CONCLUIDAS 2013-2016	CAMINOS RURALES Y ALIMENTADORES	15092100001	---
53	CALLE BENITO JUAREZ (1.00 KM.) CALLE IGNACIO ALLENDE (0.20 KM.) CALLE JOSE MARIA MORELOS (0.25 KM.) AV. LIC. ABEL C. SALAZAR (0.80 KM.) CALLE FRANCISCO TERAN (0.20 KM.)	feb-16	may-16	9.39	2.6	CONCLUIDAS 2013-2016	CAMINOS RURALES Y ALIMENTADORES	15092100001	---
54	CAMINO SAN BARTOLO - TIZAYUCA DEL KM. 1+800 AL KM. 3+000	feb-16	may-16	8.98	1.2	CONCLUIDAS 2013-2016	CAMINOS RURALES Y ALIMENTADORES	15092100001	---
55	E.C.(TOLUCA-CD. ALTAMIRANO)-OJO DE AGUA DEL KM. 0+AL KM. 0+870, STA. CRUZ CUAUHTENCO-ZINACANTEPEC DEL KM. 0+000 AL KM. 0+180 Y E.C. TOLUCA-CD. ALTAMIRANO-OJO DE AGUA TRAMO: DEL KM. 0 AL 870	mar-16	may-16	7.00	1.25	CONCLUIDAS 2013-2016	CAMINOS RURALES Y ALIMENTADORES	15092100001	---
56	CANALEJAS - EL RINCON DEL KM. 0+000 AL KM. 1+500	feb-16	may-16	6.98	1.5	CONCLUIDAS 2013-2016	CAMINOS RURALES Y ALIMENTADORES	15092100001	---
57	SAN PABLO TLALCHICHILPA - BARRIO SAN FRANCISCO TLALCHICHILPAN (CONCRETO HIDRAULICO) DEL KM. 0+000 AL KM. 1+500	feb-16	may-16	6.98	1.5	CONCLUIDAS 2013-2016	CAMINOS RURALES Y ALIMENTADORES	15092100001	---
58	CAMINO PRINCIPAL EN SANTO DOMINGO AZTACAMECA DEL KM. 8+300 AL KM. 9+050 Y DEL KM. 10+050 AL KM. 10+700	feb-16	may-16	6.90	1.45	CONCLUIDAS 2013-2016	CAMINOS RURALES Y ALIMENTADORES	15092100001	---
59	VIALIDAD PRIMARIA COL. ESMERALDA DEL KM. 0+000 AL KM. 1+200	feb-16	may-16	4.99	1.2	CONCLUIDAS 2013-2016	CAMINOS RURALES Y ALIMENTADORES	15092100001	---
60	TECAMAC RANCHO AZUL DEL KM. 0+000 AL KM. 1+000	feb-16	may-16	4.99	1	CONCLUIDAS 2013-2016	CAMINOS RURALES Y ALIMENTADORES	15092100001	---

LISTADO DE OBRAS EN EL ESTADO DE MÉXICO

BALANCE DE OBRAS EN LA ENTIDAD NOVIEMBRE 2017

No.	Denominación	Fecha Inicio	Fecha Termino	Inversión Total	Longitud (KM)	Situación actual	Sector	Registro de Cartera	PNI Publicado
61	EL TEPOZAN - SAN PEDRO DENXHI DEL KM 1+000 AL KM 2+300	feb-16	may-16	4.48	1.3	CONCLUIDAS 2013-2016	CARRETERAS FEDERALES	15092100001	---
62	E.C. (ATLACOMULCO - JILOTEPEC) - SAN LORENZO DE LOS METATES DEL KM 0+000 AL KM 1+100	feb-16	may-16	4.08	1.1	CONCLUIDAS 2013-2016	CAMINOS RURALES Y ALIMENTADORES	15092100001	---
63	CAMINO RINCON DE AGUIRRE - RINCON DEL CARMEN	feb-16	may-16	3.50	1	CONCLUIDAS 2013-2016	CAMINOS RURALES Y ALIMENTADORES	15092100001	---
64	NEZAHUALCOYOTL ORIENTE - RINCONADA SANTA TERESA DEL KM. 0+000 AL KM. 1+100	feb-16	may-16	2.33	1.1	CONCLUIDAS 2013-2016	CAMINOS RURALES Y ALIMENTADORES	15092100001	---
65	LIBRAMIENTO PONIENTE (SAN JUAN DE LAS HUERTAS - SANTA MARIA DEL MONTE - PAPELERA) TRAMO DEL KM. 0+000 AL KM. 1+800	mar-16	may-16	2.33	2	CONCLUIDAS 2013-2016	CAMINOS RURALES Y ALIMENTADORES	15092100001	---
66	CALLE NEZAHUALCOYOTL DE PASEO DE LOS NSURGENTES A ZARAGOZA DEL KM. 0+000 AL KM. 0+360	feb-16	may-16	2.33	0.36	CONCLUIDAS 2013-2016	CAMINOS RURALES Y ALIMENTADORES	15092100001	---
67	CAMINO ZINACANTEPEC - SAN CRISTOBAL TECOLIT TRAMO DEL KM. 0+000 AL KM. 0+390	mar-16	may-16	2.33	0.386	CONCLUIDAS 2013-2016	CAMINOS RURALES Y ALIMENTADORES	15092100001	---
68	CALLE 20 DE NOVIEMBRE TRAMO DEL KM. 0+000 AL KM. 0+270	mar-16	may-16	2.33	0.27	CONCLUIDAS 2013-2016	CAMINOS RURALES Y ALIMENTADORES	15092100001	---
69	CARR. VIEJA (MÉXICO - TEOTIHUACAN) TRAMO SANTA CATARINA - SAN MARCOS NEPANTLA DEL KM. 0+000 AL KM. 2+000	feb-16	may-16	6.98	2	CONCLUIDAS 2013-2016	CAMINOS RURALES Y ALIMENTADORES	15092100001	---
70	CAMINO COL. HIDALGO - RINCON DE JAIMES	feb-16	may-16	3.50	0.5	CONCLUIDAS 2013-2016	CAMINOS RURALES Y ALIMENTADORES	15092100001	---
71	E.C. (ACAMBAY-TIMILPAN) - SAN JUANICO SECTOR II DEL KM. 0+000 AL KM. 1+000	feb-16	may-16	3.50	1	CONCLUIDAS 2013-2016	CAMINOS RURALES Y ALIMENTADORES	15092100001	---
72	LIBRAMIENTO PONIENTE (SAN JUAN DE LAS HUERTAS-SANTA MARÍA DEL MONTE-PAPELERA)	oct-15	may-16	4.00	0.5	CONCLUIDAS 2013-2016	CAMINOS RURALES Y ALIMENTADORES	14096350013	---

LISTADO DE OBRAS EN EL ESTADO DE MÉXICO

BALANCE DE OBRAS EN LA ENTIDAD NOVIEMBRE 2017

No.	Denominación	Fecha Inicio	Fecha Termino	Inversión Total	Longitud (KM)	Situación actual	Sector	Registro de Cartera	PNI Publicado
73	TECUANAPA-SAN ISIDRO DEL KM. 0+000 AL KM. 1+400	feb-16	may-16	4.00	1.4	CONCLUIDAS 2013-2016	CAMINOS RURALES Y ALIMENTADORES	15092100001	---
74	SAN SIMON DE GUERRERO - SAN ANDRES DE LOS GAMA	feb-16	abr-16	3.50	0.85	CONCLUIDAS 2013-2016	CAMINOS RURALES Y ALIMENTADORES	15092100001	---
75	AV. ESTADO DE MÉXICO (2 CUERPOS) DEL KM. 0+000 AL KM. 2+400	mar-16	abr-16	6.05	1.2	CONCLUIDAS 2013-2016	CAMINOS RURALES Y ALIMENTADORES	15092100001	---
76	PROLONGACION HERIBERTO ENRIQUEZ DEL KM. 0+000 AL KM. 1+700	mar-16	abr-16	5.92	1.7	CONCLUIDAS 2013-2016	CAMINOS RURALES Y ALIMENTADORES	15092100001	---
77	SANTA ANA IXTLAHUACA - LA GUADALUPANA - PALOS AMARILLOS DEL KM. 9+520 AL KM. 10+600	mar-16	abr-16	4.79	1.08	CONCLUIDAS 2013-2016	CAMINOS RURALES Y ALIMENTADORES	15092100001	---
78	CALLE DE LOS SERRANOS, TRAMO CALZADA DEL PANTEON A AV. LERMA LONGITUD 0.81 KM	feb-16	abr-16	3.50	0.81	CONCLUIDAS 2013-2016	CAMINOS RURALES Y ALIMENTADORES	15092100001	---
79	CALLE FCO. I. MADERO TRAMO DE AV. BENITO JUAREZ A CALLE INDEPENDENCIA LONGITUD 0.77 KM	feb-16	abr-16	3.50	0.77	CONCLUIDAS 2013-2016	CAMINOS RURALES Y ALIMENTADORES	15092100001	---
80	HUAYATENCO - CARBAJAL DEL KM. 7+000 AL KM. 8+000	feb-16	abr-16	3.50	1	CONCLUIDAS 2013-2016	CAMINOS RURALES Y ALIMENTADORES	15092100001	---
81	TONATICO - LA VEGA DEL KM. 0+000 AL KM. 0+900	feb-16	abr-16	3.50	0.9	CONCLUIDAS 2013-2016	CAMINOS RURALES Y ALIMENTADORES	15092100001	---
82	AV. PONIENTE 17 ENTRE AV. CHIMALPAIN Y AV. AXAYACATL DEL KM. 0+000 AL KM. 0+330	mar-16	abr-16	3.23	0.33	CONCLUIDAS 2013-2016	CAMINOS RURALES Y ALIMENTADORES	15092100001	---
83	AV. PONIENTE 3 ENTRE AV. AXAYACATL Y AV. CUITLAHUAC DEL KM. 0+000 AL KM. 0+330	mar-16	abr-16	3.23	0.33	CONCLUIDAS 2013-2016	CAMINOS RURALES Y ALIMENTADORES	15092100001	---
84	SAN LORENZO TLACOTEPEC DEL KM. 0+000 AL KM. 0+610	feb-16	abr-16	2.83	0.609	CONCLUIDAS 2013-2016	CAMINOS RURALES Y ALIMENTADORES	15092100001	---

LISTADO DE OBRAS EN EL ESTADO DE MÉXICO

BALANCE DE OBRAS EN LA ENTIDAD NOVIEMBRE 2017

No.	Denominación	Fecha Inicio	Fecha Termino	Inversión Total	Longitud (KM)	Situación actual	Sector	Registro de Cartera	PNI Publicado
85	SANTA CRUZ AYOTUSCO - SAN JUAN HUILOTEAPAN DEL KM. 1+350 AL KM. 1+750	feb-16	abr-16	2.50	---	CONCLUIDAS 2013-2016	CAMINOS RURALES Y ALIMENTADORES		---
86	VIALIDADES CON UNA META DE 1.614 KM. EN EL MUNICIPIO DE TIANGUISTENCO - CALLE ANTONIO BARBOSA (0.33 KM.) - CALLE FRANCISCO JAVIER MINA (0.58 KM.) - CALLE BENITO JUAREZ (0.70 KM.)	feb-16	abr-16	6.26	1.614	CONCLUIDAS 2013-2016	CAMINOS RURALES Y ALIMENTADORES	15092100001	---
87	VIALIDADES CON UNA META DE 1.11 KM. EN EL MUNICIPIO DE TIANGUISTENCO - CALLE ADOLFO LOPEZ MATEOS (0.48 KM.) - PROLONGACION ADOLFO LOPEZ MATEOS (0.34 KM.) - CALLE CATARINO GONZALEZ (0.29 KM.)	feb-16	abr-16	6.22	1.1	CONCLUIDAS 2013-2016	CAMINOS RURALES Y ALIMENTADORES	15092100001	PE
88	LIBRAMIENTO VILLA VICTORIA DEL KM. 0+000 AL KM. 1+080	feb-16	abr-16	5.25	1.08	CONCLUIDAS 2013-2016	CAMINOS RURALES Y ALIMENTADORES	15092100001	---
89	CALLE HERMENEGILDO GALEANA HACIA JUAREZ CENTRO DEL KM. 0+000 AL KM. 1+400	feb-16	abr-16	4.96	1.4	CONCLUIDAS 2013-2016	CAMINOS RURALES Y ALIMENTADORES	15092100001	---
90	E.C. (IXTLAHUACA - JILOTEPEC) - BUSIO - PALMITO - HUAPANGO DEL KM.1+950 AL KM. 2+500 Y DEL KM. 3+780 AL KM. 4+330	feb-16	abr-16	3.50	1.1	CONCLUIDAS 2013-2016	CAMINOS RURALES Y ALIMENTADORES	15092100001	---
91	CALLE MACARIO ROA A JABO OROZCO DEL KM. 0+000 AL KM. 0+450	feb-16	abr-16	2.50	0.45	CONCLUIDAS 2013-2016	CAMINOS RURALES Y ALIMENTADORES	15092100001	---
92	CAMINO A COBAEM ENTRE CALLE ALCANFOR Y 9 DE SEPTIEMBRE DEL KM. 0+000 AL KM. 0+390	feb-16	abr-16	2.50	0.39	CONCLUIDAS 2013-2016	CAMINOS RURALES Y ALIMENTADORES	15092100001	---
93	CAMINO A SAN MIGUEL AMEYALCO DEL KM. 0+000 AL KM. 1+440	feb-16	abr-16	2.50	1.44	CONCLUIDAS 2013-2016	CAMINOS RURALES Y ALIMENTADORES	15092100001	---
94	SANTA CRUZ AYOTUSCO - SAN JUAN HUILOTEAPAN DEL KM. 1+350 AL KM. 1+750	feb-16	abr-16	1.86	0.4	CONCLUIDAS 2013-2016	CARRETERAS FEDERALES	15092100001	---
95	CALLE 20 DE NOVIEMBRE DEL KM 0+000 AL 0+190	mar-16	abr-16	1.62	0.19	CONCLUIDAS 2013-2016	CAMINOS RURALES Y ALIMENTADORES	15092100001	---
96	SANTA CRUZ AYOTUSCO - SAN JUAN HUILOTEAPAN DEL KM. 0+000 AL KM. 1+350	mar-16	abr-16	3.33	1.35	CONCLUIDAS 2013-2016	CAMINOS RURALES Y ALIMENTADORES	15092100001	---

LISTADO DE OBRAS EN EL ESTADO DE MÉXICO

BALANCE DE OBRAS EN LA ENTIDAD NOVIEMBRE 2017

No.	Denominación	Fecha Inicio	Fecha Termino	Inversión Total	Longitud (KM)	Situación actual	Sector	Registro de Cartera	PNI Publicado
97	CALLE PUERTO MÉXICO DEL KM 0+000 AL KM 0+200	mar-16	abr-16	1.62	0.2	CONCLUIDAS 2013-2016	CAMINOS RURALES Y ALIMENTADORES	15092100001	---
98	5 DE FEBRERO AGRICOLA BELLAVISTA, DEL KM 0+000 AL 1+000	mar-16	abr-16	1.62	1	CONCLUIDAS 2013-2016	CAMINOS RURALES Y ALIMENTADORES	15092100001	---
99	SAN MARTIN-PALMAR DE GUADALUPE-PACHUQUILLA-EL ZAPOTE-AGUA DULCE-LIM. MPAL. ZUMPAHUACAN	mar-14	abr-16	4.76	---	CONCLUIDAS 2013-2016	CARRETERAS FEDERALES	07096350005	---
100	VIALIDADES DEL MUNICIPIO DE TOLUCA	dic-15	mar-16	43.20	23.32	CONCLUIDAS 2013-2016	CAMINOS RURALES Y ALIMENTADORES	13096350011	---
101	PAVIMENTACION DE LOS CAMINOS SAN MARTIN-SAN MIGUEL Y BEJUCOS A PALMAR CHICO (PRIMERA ETAPA)	ago-15	mar-16	35.60	5	CONCLUIDAS 2013-2016	CAMINOS RURALES Y ALIMENTADORES	14096350029	---
102	CONSTRUIR EN COORDINACION CON EL MUNICIPIO EN UNA PRIMERA ETAPA EL CAMINO REAL DE TIERRA DE ADENTRO	feb-15	mar-16	23.46	3.9	CONCLUIDAS 2013-2016	CAMINOS RURALES Y ALIMENTADORES	14096350034	---
103	CARRETERA DE TECUAUTITLAN (SAN LUIS) A LA CABECERA MUNICIPAL Y LA DE CUATRO CAMINOS.	oct-15	mar-16	20.00	0.5	CONCLUIDAS 2013-2016	CAMINOS RURALES Y ALIMENTADORES	14096350033	---
104	TENANCINGO - TENERIA - TECOMATLAN	jul-15	mar-16	8.00	1.3	CONCLUIDAS 2013-2016	CAMINOS RURALES Y ALIMENTADORES	11096350045	---
105	VALLE DE BRAVO- AMANALCO DE BECERRA- TURCIO- SAN AGUSTIN ALTAMIRANO	jul-15	mar-16	7.50	1.2	CONCLUIDAS 2013-2016	CAMINOS RURALES Y ALIMENTADORES	09096350025	---
106	CIRCUITO TABLON CHICO	jul-15	mar-16	5.00	0.8	CONCLUIDAS 2013-2016	CAMINOS RURALES Y ALIMENTADORES	13096350044	---
107	CALLE ARTURO MONTIEL	ago-15	mar-16	5.00	0.8	CONCLUIDAS 2013-2016	CAMINOS RURALES Y ALIMENTADORES	13096350066	---
108	TIERRA BLANCA - CERRITO DEL PANAL	jul-15	mar-16	5.00	0.8	CONCLUIDAS 2013-2016	CAMINOS RURALES Y ALIMENTADORES	13096350053	---

LISTADO DE OBRAS EN EL ESTADO DE MÉXICO

BALANCE DE OBRAS EN LA ENTIDAD NOVIEMBRE 2017

No.	Denominación	Fecha Inicio	Fecha Termino	Inversión Total	Longitud (KM)	Situación actual	Sector	Registro de Cartera	PNI Publicado
109	SAN MARTIN-PALMAR DE GUADALUPE-PACHUQUILLA-EL ZAPOTE-AGUA DULCE-LIM. MPAL. ZUMPAHUACAN	jul-15	mar-16	4.00	0.6	CONCLUIDAS 2013-2016	CAMINOS RURALES Y ALIMENTADORES	07096350005	---
110	TABORDA E.C. AMOMLULCO - PRESA ALZATE (CONCRETO HIDRAULICO) DEL KM. 2+000 AL KM. 3+000	feb-16	mar-16	4.00	1	CONCLUIDAS 2013-2016	CAMINOS RURALES Y ALIMENTADORES	15092100001	---
111	SANTA MARIA NATIVITAS - SAN LORENZO CUAUTENCO DEL KM. 0+000 AL KM. 1+000	feb-16	mar-16	3.50	1	CONCLUIDAS 2013-2016	CAMINOS RURALES Y ALIMENTADORES	15092100001	---
112	CAMINO SOLANOS-CAPULHUAC DEL KM. 0+000 AL 0+800	feb-16	mar-16	3.50	0.8	CONCLUIDAS 2013-2016	CAMINOS RURALES Y ALIMENTADORES	15092100001	---
113	CAMINO ALIMENTADOR TEPETLIXPA - SAN ISIDRO - P.S.V. LIBRAMIENRO (AMECAMECA-CUAUTLA)	jul-15	mar-16	3.00	0.5	CONCLUIDAS 2013-2016	CAMINOS RURALES Y ALIMENTADORES	14096350025	---
114	LOMA LARGA - TEQUIXQUIAC - SANTA MARIA CUEVAS DEL KM. 0+000 AL KM. 0+700	feb-16	mar-16	1.98	0.7	CONCLUIDAS 2013-2016	CAMINOS RURALES Y ALIMENTADORES	15092100001	---
115	CONSTRUCCION DE PUENTE VEHICULAR SOBRE RIO LERMA EN LA COMUNIDAD DE JALPA DE DOLORES	jul-15	mar-16	5.00	0.45	CONCLUIDAS 2013-2016	CAMINOS RURALES Y ALIMENTADORES	14096350010	---
116	TEPETLIXPA-CHIMALACA E.C. MEX. 115	jul-15	mar-16	3.00	0.5	CONCLUIDAS 2013-2016	CAMINOS RURALES Y ALIMENTADORES	13096350070	---
117	CALLE JOSE FRANCISCO GUERRA LONGITUD 0.4 KM	feb-16	mar-16	4.49	0.04	CONCLUIDAS 2013-2016	CAMINOS RURALES Y ALIMENTADORES	15092100001	---
118	AVENIDA BALMORAL DEL KM. 0+000 AL KM. 0+810	feb-16	mar-16	3.20	0.81	CONCLUIDAS 2013-2016	CAMINOS RURALES Y ALIMENTADORES	15092100001	---
119	CALLE BENITO JUAREZ DEL KM. 0+000 AL KM. 0+280	feb-16	mar-16	1.28	0.28	CONCLUIDAS 2013-2016	CAMINOS RURALES Y ALIMENTADORES	15092100001	---
120	CALLE 16 DE SEPTIEMBRE DEL KM. 0+000 AL KM. 0+300	feb-16	mar-16	1.28	0.3	CONCLUIDAS 2013-2016	CAMINOS RURALES Y ALIMENTADORES	15092100001	---

LISTADO DE OBRAS EN EL ESTADO DE MÉXICO

BALANCE DE OBRAS EN LA ENTIDAD NOVIEMBRE 2017

No.	Denominación	Fecha Inicio	Fecha Termino	Inversión Total	Longitud (KM)	Situación actual	Sector	Registro de Cartera	PNI Publicado
121	EL MOGOTE-TEPOZAN	oct-15	dic-15	10.00	0.5	CONCLUIDAS 2013-2016	CAMINOS RURALES Y ALIMENTADORES	13096350024	---
122	E.C. (SAN ANDRES NICOLAS BRAVO - MALINALCO) - NOXTEPEC DE ZARAGOZA	jul-15	dic-15	6.00	1	CONCLUIDAS 2013-2016	CAMINOS RURALES Y ALIMENTADORES	14096350014	---
123	E.C.F. MEXICO NUM. 15 (EL YUKON)- SAN AGUSTIN POTEJE SUR	jul-15	dic-15	5.30	0.88	CONCLUIDAS 2013-2016	CAMINOS RURALES Y ALIMENTADORES	14096350005	---
124	E.C. (ATLACOMULCO- TOLUCA) - E.C.(ATLACOMULCO - EL ORO) - CANAL DE LAS MERCEDES	jul-15	dic-15	5.00	0.8	CONCLUIDAS 2013-2016	CAMINOS RURALES Y ALIMENTADORES	13096350009	---
125	SAN LUCAS - OCOPULCO	jul-15	dic-15	5.00	0.8	CONCLUIDAS 2013-2016	CAMINOS RURALES Y ALIMENTADORES	14096350016	---
126	PARQUE ECOTURISTICO XOCOTEPETL - LAS TORRES	jul-15	dic-15	5.00	0.8	CONCLUIDAS 2013-2016	CAMINOS RURALES Y ALIMENTADORES	13096350067	---
127	ARROYO ZARCO - EL AZAFRAN.	jul-15	dic-15	5.00	0.8	CONCLUIDAS 2013-2016	CAMINOS RURALES Y ALIMENTADORES	13096350042	---
128	CIENEGUILLAS DE GUADALUPE - EL ESTANCO	jul-15	dic-15	5.00	0.8	CONCLUIDAS 2013-2016	CAMINOS RURALES Y ALIMENTADORES	14096350004	---
129	ACCESO A LA COMUNIDAD DE SAN MIGUEL SOLIS	jul-15	dic-15	5.00	0.8	CONCLUIDAS 2013-2016	CAMINOS RURALES Y ALIMENTADORES	13096350004	---
130	SAN JOSE - MONTE ALTO	jul-15	dic-15	5.00	0.8	CONCLUIDAS 2013-2016	CAMINOS RURALES Y ALIMENTADORES	13096350057	---
131	BAÑE-JUNICA	oct-15	dic-15	5.00	0.5	CONCLUIDAS 2013-2016	CAMINOS RURALES Y ALIMENTADORES	12096350015	---
132	ARROYO ZARCO PUEBLO - ENCINILLAS EJIDO	nov-15	dic-15	5.00	0.5	CONCLUIDAS 2013-2016	CAMINOS RURALES Y ALIMENTADORES	13096350038	---

LISTADO DE OBRAS EN EL ESTADO DE MÉXICO

BALANCE DE OBRAS EN LA ENTIDAD NOVIEMBRE 2017

No.	Denominación	Fecha Inicio	Fecha Termino	Inversión Total	Longitud (KM)	Situación actual	Sector	Registro de Cartera	PNI Publicado
133	CAXBONCUAC PARAJE-EL SALTO (CHAPA DE MOTA)	nov-15	dic-15	5.00	0.5	CONCLUIDAS 2013-2016	CAMINOS RURALES Y ALIMENTADORES	14096350036	---
134	SANTA MARÍA NATIVITAS – FONDO	oct-15	dic-15	5.00	0.5	CONCLUIDAS 2013-2016	CAMINOS RURALES Y ALIMENTADORES	13096350039	---
135	E.C. (AUTOPISTA MÉXICO - QUERÉTARO) – MATAXHI	oct-15	dic-15	5.00	0.5	CONCLUIDAS 2013-2016	CAMINOS RURALES Y ALIMENTADORES	13096350055	---
136	CARRETERA A LA LAGUNITA CANTASHI A LA PRIMARIA	oct-15	dic-15	5.00	1.65	CONCLUIDAS 2013-2016	CARRETERAS FEDERALES	13096350031	---
137	MADO SECTOR UNO - MADO SECTOR DOS	oct-15	dic-15	5.00	1.25	CONCLUIDAS 2013-2016	CAMINOS RURALES Y ALIMENTADORES	12096350043	---
138	CALLE DE LA ROSA	oct-15	dic-15	4.50	0.5	CONCLUIDAS 2013-2016	CAMINOS RURALES Y ALIMENTADORES	14096350012	---
139	SAN JOSE DEL RINCON - CONCEPCION DEL MONTE	jul-15	dic-15	4.00	0.6	CONCLUIDAS 2013-2016	CARRETERAS FEDERALES	12096350054	---
140	SAN FRANCISCO SOLO - GUARDA DE GUADALUPE	jul-15	dic-15	4.00	0.6	CONCLUIDAS 2013-2016	CAMINOS RURALES Y ALIMENTADORES	13096350027	---
141	TIMILPAN - EL PALMITO	jul-15	dic-15	4.00	0.6	CONCLUIDAS 2013-2016	CAMINOS RURALES Y ALIMENTADORES	13096350073	---
142	BOMBARO - PASTORES - SAN PEDRO POTLA	jul-15	dic-15	4.00	0.6	CONCLUIDAS 2013-2016	CAMINOS RURALES Y ALIMENTADORES	13096350074	---
143	STA. MARIA RAYON - SANTIAGUITO CUAXUSTENCO, INCLUYE RAMAL	jul-15	dic-15	4.00	0.6	CONCLUIDAS 2013-2016	CAMINOS RURALES Y ALIMENTADORES	13096350076	---
144	BARRIO EL PANTEON - SANTIAGO CASANDEJE	jul-15	dic-15	3.60	0.6	CONCLUIDAS 2013-2016	CAMINOS RURALES Y ALIMENTADORES	13096350018	---

LISTADO DE OBRAS EN EL ESTADO DE MÉXICO

BALANCE DE OBRAS EN LA ENTIDAD NOVIEMBRE 2017

No.	Denominación	Fecha Inicio	Fecha Termino	Inversión Total	Longitud (KM)	Situación actual	Sector	Registro de Cartera	PNI Publicado
145	E.C. (DIOS PADRE SAN ANTONIO PUEBLO NUEVO) AGUA ZARCA	oct-15	dic-15	3.50	0.5	CONCLUIDAS 2013-2016	CAMINOS RURALES Y ALIMENTADORES	11096350047	---
146	CAMINO LOS ARCOS-SAN FELIPE TEOTITLAN	jul-15	dic-15	3.00	0.5	CONCLUIDAS 2013-2016	CAMINOS RURALES Y ALIMENTADORES	12096350001	---
147	CARRETERA ATOTONILCO - SAN JOSE DEL TUNAL. (SAN JOSE EL TUNAL - EL SALTO)	jul-15	dic-15	3.00	0.5	CONCLUIDAS 2013-2016	CAMINOS RURALES Y ALIMENTADORES	12096350022	---
148	CIRCUITO CALPULALPAN	jul-15	dic-15	3.00	0.5	CONCLUIDAS 2013-2016	CAMINOS RURALES Y ALIMENTADORES	13096350052	---
149	E.C. ESTATAL MEXICO NUM. 11 - UNIVERSIDAD BICENTENARIO JILOTEPEC	jul-15	dic-15	3.00	0.5	CONCLUIDAS 2013-2016	CAMINOS RURALES Y ALIMENTADORES	13096350059	---
150	SAN RAFAEL - EL GAVILLERO DE LA TRINIDAD	jul-15	dic-15	3.00	0.5	CONCLUIDAS 2013-2016	CAMINOS RURALES Y ALIMENTADORES	13096350056	---
151	EL TESORO - CELAYITA	jul-15	dic-15	3.00	0.5	CONCLUIDAS 2013-2016	CAMINOS RURALES Y ALIMENTADORES	13096350010	---
152	EL RANCHITO - LA NAVE	jul-15	dic-15	3.00	0.5	CONCLUIDAS 2013-2016	CAMINOS RURALES Y ALIMENTADORES	12096350072	---
153	SAN JUAN LA ISLA - STA. MARIA JAJALPA	jul-15	dic-15	3.00	0.5	CONCLUIDAS 2013-2016	CAMINOS RURALES Y ALIMENTADORES	13096350069	---
154	CIRCUITO CONSTITUYENTES, TRAMO: MARIA GARIBAY – GUERRERO	oct-15	dic-15	3.00	0.5	CONCLUIDAS 2013-2016	CAMINOS RURALES Y ALIMENTADORES	12096350006	---
155	IXTLAHUACA - EMILIO PORTES GIL	nov-15	dic-15	2.93	---	CONCLUIDAS 2013-2016	CAMINOS RURALES Y ALIMENTADORES		---
156	CONSERVACION DE INFRAESTRUCTURA DE CAMINOS RURALES Y CARRETERAS, (17 OBRAS)	mar-15	dic-15	120.89	120.89	CONCLUIDAS 2013-2016	CAMINOS RURALES Y ALIMENTADORES	14092100002	---

LISTADO DE OBRAS EN EL ESTADO DE MÉXICO

BALANCE DE OBRAS EN LA ENTIDAD NOVIEMBRE 2017

No.	Denominación	Fecha Inicio	Fecha Termino	Inversión Total	Longitud (KM)	Situación actual	Sector	Registro de Cartera	PNI Publicado
157	AV. ISIDRO FABELA TRAMO: AV. CUAUHEMOC- LAZARO CARDENAS	jul-15	dic-15	8.00	1.3	CONCLUIDAS 2013-2016	CAMINOS RURALES Y ALIMENTADORES	13096350026	---
158	XALA- SANTA ANA	jul-15	dic-15	7.00	1.1	CONCLUIDAS 2013-2016	CAMINOS RURALES Y ALIMENTADORES	14096350027	---
159	PEREZ DE GALEANA-CAMINO HACIENDA VIEJA-SANTA MARIA AJOLOAPAN	ago-15	dic-15	5.00	0.8	CONCLUIDAS 2013-2016	CAMINOS RURALES Y ALIMENTADORES	12096350049	---
160	ADOLFO LOPEZ MATEOS (BLVD. HDA. SAN JOSE DEL CERRO GORDO)	jul-15	dic-15	5.00	0.8	CONCLUIDAS 2013-2016	CAMINOS RURALES Y ALIMENTADORES	12096350020	---
161	E.C.E. (IXTLAHUACA - SAN FELIPE DEL PROGRESO) - EL RINCON DE LOS PERALES	jul-15	dic-15	4.00	0.6	CONCLUIDAS 2013-2016	CAMINOS RURALES Y ALIMENTADORES	13096350003	---
162	E.C. KM.45 (VILLA VICTORIA - EL ORO) - BARRIO DEL GIGANTE	jul-15	dic-15	3.70	0.6	CONCLUIDAS 2013-2016	CAMINOS RURALES Y ALIMENTADORES	13096350040	---
163	SANTIAGO YECHE - EL PANTEON - EL LINDERO	jul-15	dic-15	3.00	0.5	CONCLUIDAS 2013-2016	CAMINOS RURALES Y ALIMENTADORES	13096350028	---
164	CAMINO REAL TEPETITLAN	jul-15	dic-15	3.00	0.5	CONCLUIDAS 2013-2016	CAMINOS RURALES Y ALIMENTADORES	14096350018	---
165	CONSERVACION PERIODICA DE TRAMOS	feb-15	nov-15	306.72	126.45	CONCLUIDAS 2013-2016	CARRETERAS FEDERALES	14092110003	---
166	CONSERVACION RUTINARIA DE TRAMOS	feb-15	nov-15	98.01	1078.79	CONCLUIDAS 2013-2016	CARRETERAS FEDERALES	14092110001	---
167	REHABILITACIÓN DEL BOULEVARD VICENTE LOMBARDO TOLEDANO	sep-15	nov-15	22.56	---	CONCLUIDAS 2013-2016	CAMINOS RURALES Y ALIMENTADORES		---
168	CAMINO A SAN MIGUEL BOCANEGRA	sep-15	nov-15	9.91	---	CONCLUIDAS 2013-2016	CAMINOS RURALES Y ALIMENTADORES		---

LISTADO DE OBRAS EN EL ESTADO DE MÉXICO

BALANCE DE OBRAS EN LA ENTIDAD NOVIEMBRE 2017

No.	Denominación	Fecha Inicio	Fecha Termino	Inversión Total	Longitud (KM)	Situación actual	Sector	Registro de Cartera	PNI Publicado
169	CONSERVACION RUTINARIA DE PUENTES	abr-15	nov-15	6.42	357 PUENTES	CONCLUIDAS 2013-2016	CARRETERAS FEDERALES	14096350021	---
170	EL ARRASTRADERO DE CRISTO REY A MELCHOR OCAMP	sep-15	nov-15	4.97	---	CONCLUIDAS 2013-2016	CAMINOS RURALES Y ALIMENTADORES		---
171	CERRITOS DE CARDENAS - CALDERAS	jul-15	nov-15	5.00	0.8	CONCLUIDAS 2013-2016	CAMINOS RURALES Y ALIMENTADORES	13096350005	---
172	SAN LORENZO TOXICO - SAN FRANCISCO IXTLAHUACA	jul-15	nov-15	4.00	0.6	CONCLUIDAS 2013-2016	CAMINOS RURALES Y ALIMENTADORES	14096350007	---
173	SANTIAGO OXTHOC - EMILIANO ZAPATA	jul-15	nov-15	3.00	0.5	CONCLUIDAS 2013-2016	CAMINOS RURALES Y ALIMENTADORES	13096350054	---
174	CIRCUITO EL ROSAL	jul-15	nov-15	5.00	0.8	CONCLUIDAS 2013-2016	CAMINOS RURALES Y ALIMENTADORES	14096350039	---
175	CAMINO LOMA LARGA TEQUISQUIAC-SANTA MARÍA CUEVAS	sep-15	oct-15	3.90	---	CONCLUIDAS 2013-2016	CAMINOS RURALES Y ALIMENTADORES		---
176	E.C.F NO.55 - SAN MARTÍN COAPAXTONGO	sep-15	oct-15	2.94	---	CONCLUIDAS 2013-2016	CAMINOS RURALES Y ALIMENTADORES		---
177	E.C.F NO.55 - SAN MARTÍN COAPAXTONGO	sep-15	oct-15	2.92	---	CONCLUIDAS 2013-2016	CAMINOS RURALES Y ALIMENTADORES		---
178	CAMINO VALLE DE BRAVO-VILLA DE COLORINES, TR: EL ARCO-VILLA DE COLORINES, KM 5+000 AL 17+000(RECONSTRUCCIÓN)	sep-15	oct-15	2.45	---	CONCLUIDAS 2013-2016	CAMINOS RURALES Y ALIMENTADORES		---
179	RECONSTRUCCION DE PUENTES	feb-15	sep-15	10.56	2 PUENTES	CONCLUIDAS 2013-2016	CARRETERAS FEDERALES	14092110004	---
180	CIRCUITO SAN JUAN LA ISLA (0.56 KM) CALLE HIDALGO (0.64 KM)	mar-15	sep-15	3.96	---	CONCLUIDAS 2013-2016	CAMINOS RURALES Y ALIMENTADORES		---

LISTADO DE OBRAS EN EL ESTADO DE MÉXICO

BALANCE DE OBRAS EN LA ENTIDAD NOVIEMBRE 2017

No.	Denominación	Fecha Inicio	Fecha Termino	Inversión Total	Longitud (KM)	Situación actual	Sector	Registro de Cartera	PNI Publicado
181	VIALIDADES DEL MUNICIPIO DE TOLUCA	mar-15	jul-15	43.20	---	CONCLUIDAS 2013-2016	CAMINOS RURALES Y ALIMENTADORES		---
182	PAVIMENTACIÓN DE LOS CAMINOS SAN MARTÍN-SAN MIGUEL Y BEJUCOS A PALMAR CHICO (PRIMERA ETAPA) MUNICIPIO DE AMATEPEC, EDO. DE MÉXICO	mar-15	jul-15	35.60	---	CONCLUIDAS 2013-2016	CARRETERAS FEDERALES		---
183	CONSTRUIR EN COORDINACIÓN CON EL MUNICIPIO EN UNA PRIMERA ETAPA EL CAMINO REAL DE TIERRA DE ADENTRO	mar-15	jul-15	23.46	---	CONCLUIDAS 2013-2016	CAMINOS RURALES Y ALIMENTADORES		---
184	CARRETERA DE TECUAUTITLAN (SAN LUIS) A LA CABECERA MUNICIPAL Y LA DE CUATRO CAMINOS.	mar-15	jul-15	20.00	---	CONCLUIDAS 2013-2016	CARRETERAS FEDERALES		---
185	TENANCINGO - TENERÍA - TECOMATLÁN	mar-15	jul-15	8.00	---	CONCLUIDAS 2013-2016	CARRETERAS FEDERALES		---
186	VALLE DE BRAVO- AMANALCO DE BECERRA- TURCIO- SAN AGUSTÍN ALTAMIRANO	mar-15	jul-15	7.50	---	CONCLUIDAS 2013-2016	CAMINOS RURALES Y ALIMENTADORES		---
187	CIRCUITO TABLÓN CHICO	mar-15	jul-15	5.00	---	CONCLUIDAS 2013-2016	CARRETERAS FEDERALES		---
188	CALLE ARTURO MONTIEL	mar-15	jul-15	5.00	---	CONCLUIDAS 2013-2016	CARRETERAS FEDERALES		---
189	CONSTRUCCIÓN DE PUENTE VEHICULAR SOBRE RÍO LERMA EN LA COMUNIDAD DE JALPA DE DOLORES EN EL MUNICIPIO DE IXTLAHUACA	mar-15	jul-15	5.00	---	CONCLUIDAS 2013-2016	CARRETERAS FEDERALES		---
190	TIERRA BLANCA - CERRITO DEL PANAL	mar-15	jul-15	5.00	---	CONCLUIDAS 2013-2016	CARRETERAS FEDERALES		---
191	BOSQUE CENTRAL (DE AV. LOPEZ PORTILLO A BOSQUES DE LOS VIVEROS) TRAMO DEL 0+000 AL KM. 0+500, CUERPO A Y B	abr-15	jul-15	4.50	---	CONCLUIDAS 2013-2016	CAMINOS RURALES Y ALIMENTADORES		---
192	SAN JOSÉ DEL RINCÓN - CONCEPCIÓN DEL MONTE	mar-15	jul-15	4.00	---	CONCLUIDAS 2013-2016	CARRETERAS FEDERALES		---

LISTADO DE OBRAS EN EL ESTADO DE MÉXICO

BALANCE DE OBRAS EN LA ENTIDAD NOVIEMBRE 2017

No.	Denominación	Fecha Inicio	Fecha Termino	Inversión Total	Longitud (KM)	Situación actual	Sector	Registro de Cartera	PNI Publicado
193	LIBRAMIENTO PONIENTE (SAN JUAN DE LAS HUERTAS-SANTA MARÍA DEL MONTE-PAPELERA)	mar-15	jul-15	4.00	---	CONCLUIDAS 2013-2016	CARRETERAS FEDERALES		---
194	SAN MARTÍN-PALMAR DE GUADALUPE-PACHUQUILLA-EL ZAPOTE-AGUA DULCE-LÍM. MPAL. ZUMPAHUACAN	mar-15	jul-15	4.00	---	CONCLUIDAS 2013-2016	CARRETERAS FEDERALES		---
195	TEPETLIXPA-CHIMALACA E.C. MEX. 115	mar-15	jul-15	3.00	---	CONCLUIDAS 2013-2016	CARRETERAS FEDERALES		---
196	CAMINO ALIMENTADOR TEPETLIXPA - SAN ISIDRO - P.S.V. LIBRAMIENRO (AMECAMECA-CUAUTLA)	mar-15	jul-15	3.00	---	CONCLUIDAS 2013-2016	CAMINOS RURALES Y ALIMENTADORES		---
197	E.C. PANAMERICANA - ACAMBAY - BOCTO	mar-15	jun-15	10.14	---	CONCLUIDAS 2013-2016	CAMINOS RURALES Y ALIMENTADORES		---
198	CALLE SAUCES 1	mar-15	jun-15	9.99	---	CONCLUIDAS 2013-2016	CAMINOS RURALES Y ALIMENTADORES		---
199	SAN JOSE BOCTO - SAN MATEO EL VIEJO	mar-15	jun-15	8.80	---	CONCLUIDAS 2013-2016	CAMINOS RURALES Y ALIMENTADORES		---
200	TRAMO AISLADOS EN EL CIRCUITO DE LA GRANDEZA (2 MARZO 0.48 KM) (CHAPULTEPEC 0.68 KM) (LIBERTAD 0.42 KM)	mar-15	may-15	6.50	---	CONCLUIDAS 2013-2016	CAMINOS RURALES Y ALIMENTADORES		---
201	CALLE SAUCES 2	mar-15	may-15	5.70	---	CONCLUIDAS 2013-2016	CAMINOS RURALES Y ALIMENTADORES		---
202	KM. 26.9 (TOLUCA AXIXINTLA) - SAN PEDRO TLANIXCO	mar-15	may-15	5.49	---	CONCLUIDAS 2013-2016	CAMINOS RURALES Y ALIMENTADORES		---
203	CALLE MIGUEL HIDALGO EN SAN FCO. TEPEXOXUCA	mar-15	may-15	4.49	---	CONCLUIDAS 2013-2016	CAMINOS RURALES Y ALIMENTADORES		---
204	CALLE BENITO JUAREZ	mar-15	may-15	3.99	---	CONCLUIDAS 2013-2016	CAMINOS RURALES Y ALIMENTADORES		---

LISTADO DE OBRAS EN EL ESTADO DE MÉXICO

BALANCE DE OBRAS EN LA ENTIDAD NOVIEMBRE 2017

No.	Denominación	Fecha Inicio	Fecha Termino	Inversión Total	Longitud (KM)	Situación actual	Sector	Registro de Cartera	PNI Publicado
205	VIALIDADES PAQUETE I Y II, VIALIDADES DEL PAQUETE 1 AL 8	feb-14	dic-14	383.77	50.75	CONCLUIDAS 2013-2016	CAMINOS RURALES Y ALIMENTADORES	01409210002	---
206	CAMINO REAL A TEPETLITLAN	sep-14	dic-14	2.77	1	CONCLUIDAS 2013-2016	CAMINOS RURALES Y ALIMENTADORES	14096350018	---
207	CALLE YUCATAN, TR. DE AV. AGRICULTURA A LATERAL DE LA AUTOPISTA	oct-14	dic-14	2.79	0.36	CONCLUIDAS 2013-2016	CAMINOS RURALES Y ALIMENTADORES	14096350023	---
208	INSTALACION DE ITS EN LAS AUTOPISTA MEXICO - MORELIA (TRAMO ATLACOMULCO - MARAVATIO) Y SIGLO XXI	may-13	nov-14	550.00	FIBRA OPTIC,	CONCLUIDAS 2013-2016	AUTOPISTAS		---
209	CONSERVACIÓN RUTINARIA DE TRAMOS	mar-14	nov-14	52.40	---	CONCLUIDAS 2013-2016	CAMINOS RURALES Y ALIMENTADORES	13092110005	---
210	CONSERVACIÓN RUTINARIA DE PUENTES	abr-14	nov-14	10.80	PUENTES	CONCLUIDAS 2013-2016	CAMINOS RURALES Y ALIMENTADORES	13092110007	---
211	VIALIDADES EN EL MUNICIPIO DE TOLUCA NORTE REMANENTE 8 CALLES	oct-14	nov-14	10.48	3.36	CONCLUIDAS 2013-2016	CAMINOS RURALES Y ALIMENTADORES	14096350015	---
212	AVENIDA HIDALGO	nov-14	nov-14	8.42	---	CONCLUIDAS 2013-2016	CAMINOS RURALES Y ALIMENTADORES		---
213	E.C.E NO. 3 MOXTEJE LOMA DE HIDALGO	oct-14	nov-14	6.72	1.1	CONCLUIDAS 2013-2016	CAMINOS RURALES Y ALIMENTADORES	13096350071	---
214	KM. 27 (IXTLAHUACA - SAN FELIPE DEL PROGRESO) - PLATEROS - EJIDO DE PALMILLAS LONGITUD 4.0 KM	sep-14	nov-14	12.17	4	CONCLUIDAS 2013-2016	CAMINOS RURALES Y ALIMENTADORES	14096350019	---
215	E.C.(ATLACOMULCO - EL ORO) - TEMASCALCINGO LONGITUD 1.16 KM	oct-14	nov-14	7.61	1.16	CONCLUIDAS 2013-2016	CAMINOS RURALES Y ALIMENTADORES	14096350022	---
216	CAMINO SAN LUCAS - OCOPULCO LONGITUD 0.45 KM	oct-14	nov-14	4.76	0.45	CONCLUIDAS 2013-2016	CAMINOS RURALES Y ALIMENTADORES	14096350016	---

LISTADO DE OBRAS EN EL ESTADO DE MÉXICO

BALANCE DE OBRAS EN LA ENTIDAD NOVIEMBRE 2017

No.	Denominación	Fecha Inicio	Fecha Termino	Inversión Total	Longitud (KM)	Situación actual	Sector	Registro de Cartera	PNI Publicado
217	CALLE REVOLUCION	sep-14	nov-14	3.93	0.7	CONCLUIDAS 2013-2016	CAMINOS RURALES Y ALIMENTADORES	14096350020	---
218	SAN FELIPE DE SANTIAGO - LA NOPALERA	oct-14	nov-14	8.42	---	CONCLUIDAS 2013-2016	CAMINOS RURALES Y ALIMENTADORES		---
219	ENTRADA A ATOTONILCO A LA DELEGACION SAN PABLO ATOTONILCO	oct-14	nov-14	7.99	---	CONCLUIDAS 2013-2016	CAMINOS RURALES Y ALIMENTADORES		---
220	CALLE BUENAVISTA	oct-14	nov-14	5.08	1	CONCLUIDAS 2013-2016	CAMINOS RURALES Y ALIMENTADORES	14096350021	---
221	VIALIDADES EN EL MUNICIPIO DE TOLUCA NORTE LONGITUD 7.25 KM	ago-14	nov-14	22.55	7.25	CONCLUIDAS 2013-2016	CAMINOS RURALES Y ALIMENTADORES	14096350015	---
222	LIBRAMIENTO PONIENTE (SAN JUAN DE LAS HUERTAS-SANTA MARIA DEL MONTE-PAPELERA LONGITUD 1.92 KM	ago-14	nov-14	9.10	1.92	CONCLUIDAS 2013-2016	CAMINOS RURALES Y ALIMENTADORES	14096350013	---
223	VIALIDADES EN EL MUNICIPIO DE TOLUCA NORTE REMANENTE 1.-SANTA MARÍA DE LAS ROSAS 2.- BENITO JUÁREZ 3.- SAN JUAN TILAPA 4.- SAN PEDRO TOTOLTEPEC 5.- COL. LA MERCED - ALAMEDA 6.- COL. CIPRES 7.- COL. O	may-14	oct-14	10.48	---	CONCLUIDAS 2013-2016	CARRETERAS FEDERALES		---
224	E.C.(ATLACOMULCO - EL ORO) - TEMASCALCINGO	jun-14	oct-14	7.61	---	CONCLUIDAS 2013-2016	CARRETERAS FEDERALES		---
225	CARRIL EL TABLON	oct-14	oct-14	5.97	---	CONCLUIDAS 2013-2016	CAMINOS RURALES Y ALIMENTADORES		---
226	LANZADOS TERCER CUARTEL	oct-14	oct-14	5.19	---	CONCLUIDAS 2013-2016	CAMINOS RURALES Y ALIMENTADORES		---
227	CAMINO ACCESO AL MUNICIPIO DE RAYON	oct-14	oct-14	1.44	---	CONCLUIDAS 2013-2016	CAMINOS RURALES Y ALIMENTADORES		---
228	ACCESO A SAN LORENZO HUEHUCTITLAN	ago-14	oct-14	4.87	1.3	CONCLUIDAS 2013-2016	CAMINOS RURALES Y ALIMENTADORES	14096350003	---

LISTADO DE OBRAS EN EL ESTADO DE MÉXICO

BALANCE DE OBRAS EN LA ENTIDAD NOVIEMBRE 2017

No.	Denominación	Fecha Inicio	Fecha Termino	Inversión Total	Longitud (KM)	Situación actual	Sector	Registro de Cartera	PNI Publicado
229	ACCESO A LA COMUNIDAD DE NOXTEPEC DE ZARAGOZA	ago-14	oct-14	4.74	1	CONCLUIDAS 2013-2016	CAMINOS RURALES Y ALIMENTADORES	14096350014	---
230	CALLE DE LA ROSA	ago-14	oct-14	3.26	1.3	CONCLUIDAS 2013-2016	CAMINOS RURALES Y ALIMENTADORES	14096350012	---
231	CONSTRUCCION DE 7 PUENTES PEATONALES A BASE DE ESTRUCTURA METALICA, UBICADOS EN EL MUNICIPIO DE IXTAPALUCA	ago-14	sep-14	25.15	---	CONCLUIDAS 2013-2016	CAMINOS RURALES Y ALIMENTADORES	13092110006	---
232	KM. 27 (IXTLAHUACA - SAN FELIPE DEL PROGRESO) - PLATEROS - EJIDO DE PALMILLAS	jun-14	sep-14	12.17	---	CONCLUIDAS 2013-2016	CARRETERAS FEDERALES		---
233	VIALIDADES EN EL MUNICIPIO DE METEPEC PAQUETE 8 1.- CALLE SAN ANTONIO ATIZAPAN 2.- CALLE SANTA CRUZ 3.- CALLE SAN GABRIEL 4.- CALLE SAN SALVADOR 5.- CALLE RAFAEL BARBABOSA 6.- CALLE SAN LUIS REY 7.-	may-14	sep-14	10.50	---	CONCLUIDAS 2013-2016	CAMINOS RURALES Y ALIMENTADORES		---
234	RANCHO EL CAMINO	may-14	sep-14	8.43	---	CONCLUIDAS 2013-2016	CAMINOS RURALES Y ALIMENTADORES		---
235	SAN FRANCISCO SOLO - GUARDA DE GUADALUPE	jun-14	sep-14	6.72	1.57	CONCLUIDAS 2013-2016	CAMINOS RURALES Y ALIMENTADORES	13096350027	---
236	IXTLAHUACA - SAN FELIPE DEL PROGRESO EJIDO SAN IGNACIO DEL PEDREGAL - SANTA ANA LA LADERA	jul-14	sep-14	4.99	0.75	CONCLUIDAS 2013-2016	CAMINOS RURALES Y ALIMENTADORES	11096350036	---
237	E.C. (LA GOLETA HEROES CARRANZA) IGNACIO ZARAGOZA.	jul-14	sep-14	3.84	0.85	CONCLUIDAS 2013-2016	CAMINOS RURALES Y ALIMENTADORES	12096350007	---
238	CABECERA MUNICIPAL - SAN NICOLAS EL ORO - SANTIAGO OXTEMPAN	ago-14	ago-14	26.62	---	CONCLUIDAS 2013-2016	CAMINOS RURALES Y ALIMENTADORES		---
239	VIALIDADES EN EL MUNICIPIO DE TOLUCA NORTE 1.-CALLE NIÑOS HEROES 2.-CALLE CEDROS 3.-CALLE JUAN DE LA BARRERA 4.-CARRIL DE LA LOMA 5.-NEZAHUALCOYOTL 6.-CIPRES 7.-ISIDRO FABELA 8.-ISIDRO FABELA 9.-BATA	jun-14	ago-14	22.55	---	CONCLUIDAS 2013-2016	CARRETERAS FEDERALES		---
240	VIALIDADES EN EL MUNICIPIO DE METEPEC PAQUETE 1 1.- CALLE PASEO SAN FRANCISCO DE PASEO SANTA ANA 2.- CALLE SAN ALFONSO 3.- CALLE PASEO SAN LORENZO 4.- CALLE PASEO SAN JOSÉ 5.- CALLE PASEO SANTA ANA	may-14	ago-14	9.99	---	CONCLUIDAS 2013-2016	CAMINOS RURALES Y ALIMENTADORES		---

LISTADO DE OBRAS EN EL ESTADO DE MÉXICO

BALANCE DE OBRAS EN LA ENTIDAD NOVIEMBRE 2017

No.	Denominación	Fecha Inicio	Fecha Termino	Inversión Total	Longitud (KM)	Situación actual	Sector	Registro de Cartera	PNI Publicado
241	LIBRAMIENTO PONIENTE (SAN JUAN DE LAS HUERTAS-SANTA MARÍA DEL MONTE-PAPELERA	may-14	ago-14	9.10	---	CONCLUIDAS 2013-2016	CARRETERAS FEDERALES		---
242	SEÑALAMIENTO ELEVADO MUNICIPIOS DEL ORIENTE	feb-14	ago-14	6.18	---	CONCLUIDAS 2013-2016	CAMINOS RURALES Y ALIMENTADORES	16092110003	---
243	SAN PEDRO DE LOS BAÑOS - SAN ANTONIO DE LOS REMEDIOS	may-14	ago-14	8.61	2.1	CONCLUIDAS 2013-2016	CAMINOS RURALES Y ALIMENTADORES	11096350006	---
244	VIALIDADES PARA EL MUNICIPIO DE IXTAPALUCA VIALIDADES DE IXTAPALUCA (CARRIL ZOQUIAPAN)	may-14	ago-14	4.78	0.772	CONCLUIDAS 2013-2016	CAMINOS RURALES Y ALIMENTADORES	12096350027	---
245	VIALIDADES EN EL MUNICIPIO DE IXTAPALUCA CON UNA LONGITUD DE 2.69 KM. 1.- DIAMANTE U.H. EL CARMEN 2.- AV. LEYES DE REFORMA COL. MELCHOR OCAMPO 3.- CASUARINAS 4.- OYAMELES 5.- CEDROS	mar-14	jul-14	9.97	---	CONCLUIDAS 2013-2016	CAMINOS RURALES Y ALIMENTADORES		---
246	SAN FRANCISCO IXTLAHUACA - SAN LORENZO TOXICO Y RAMAL MANZANA 6	jun-14	jul-14	9.52	---	CONCLUIDAS 2013-2016	CAMINOS RURALES Y ALIMENTADORES		---
247	VIALIDADES EN EL MUNICIPIO DE METEPEC PAQUETE 3 1.- CALLE EUCALIPTOS 2.-AV. MANUEL J. CLOUTHIER	may-14	jul-14	9.08	---	CONCLUIDAS 2013-2016	CAMINOS RURALES Y ALIMENTADORES		---
248	VIALIDADES EN EL MUNICIPIO DE METEPEC PAQUETE 2 1.- CALLE PASEO SAN FELIPE 2.- CALLE SAN CARLOS 3.- CALLE SAN LUIS 4.- CALLE SAN BARTOLO	may-14	jul-14	9.07	---	CONCLUIDAS 2013-2016	CAMINOS RURALES Y ALIMENTADORES		---
249	AV. ISIDRO FABELA TR. DE AV. CUAUHTÉMOC. A AV. EJE 10	feb-14	jul-14	8.13	---	CONCLUIDAS 2013-2016	CARRETERAS FEDERALES		---
250	VIALIDADES EN EL MUNICIPIO DE METEPEC PAQUETE 5 1.- CALLE FRESNOS 2.- CALLE SAUCES 3.- CALLE CIPRÉS 4.- CALLE ENCINOS 5.- CALLE OLIVOS 6.- CALLE ALAMO 7.- CALLE PALMAS 8.- CALLE PRADO NORTE 9.-CALLE	jul-14	jul-14	5.00	---	CONCLUIDAS 2013-2016	CAMINOS RURALES Y ALIMENTADORES		---
251	RECONSTRUCCION DE YERBAS BUENAS-SAN JOSE ARENAL-TECOMATEPEC	feb-14	jul-14	4.78	---	CONCLUIDAS 2013-2016	CARRETERAS FEDERALES	10096350042	---
252	CONSERVACIÓN MEDIANTE LA RECONSTRUCCION DE LAS TERRACERIAS, OBRAS DE DRENAJE, PAVIMENTACION, OBRAS COMPLEMENTARIAS, SEÑALAMIENTO HORIZONTAL Y VERTICAL DE LOS CAMINOS	may-14	jul-14	4.78	---	CONCLUIDAS 2013-2016	CAMINOS RURALES Y ALIMENTADORES		---

LISTADO DE OBRAS EN EL ESTADO DE MÉXICO

BALANCE DE OBRAS EN LA ENTIDAD NOVIEMBRE 2017

No.	Denominación	Fecha Inicio	Fecha Termino	Inversión Total	Longitud (KM)	Situación actual	Sector	Registro de Cartera	PNI Publicado
253	SAN MARTÍN-PALMAR DE GUADALUPE-PACHUQUILLA-EL ZAPOTE-AGUA DULCE-LÍM. MPAL. ZUMPAHUACAN	mar-14	jul-14	4.76	---	CONCLUIDAS 2013-2016	CARRETERAS FEDERALES		---
254	CARRETERA (ATLACOMULCO - EL ORO) KM 13 LA JORDANA	abr-14	jul-14	4.69	---	CONCLUIDAS 2013-2016	CARRETERAS FEDERALES		---
255	CARRETERA ATOTONILCO (SAN JOSÉ EL TUNAL - EL SALTO)	feb-14	jul-14	4.66	---	CONCLUIDAS 2013-2016	CARRETERAS FEDERALES	12096350022	---
256	PÉREZ DE GALEANA CAMINO HACIENDA VIEJA - SANTA MARÍA AJOLOAPAN	mar-14	jul-14	4.40	---	CONCLUIDAS 2013-2016	CARRETERAS FEDERALES		---
257	LA CONCEPCIÓN LLANO DE LOS NEGROS	mar-14	jul-14	4.10	---	CONCLUIDAS 2013-2016	CARRETERAS FEDERALES	12096350002	---
258	BARRIO EL PANTEÓN - SANTIAGO CASANDEJE.	mar-14	jul-14	4.03	---	CONCLUIDAS 2013-2016	CARRETERAS FEDERALES		---
259	FONDO EL AZAFRÁN.	mar-14	jul-14	3.84	---	CONCLUIDAS 2013-2016	CARRETERAS FEDERALES		---
260	BARRIO DE GUADALUPE - SAN JOAQUÍN	mar-14	jul-14	3.81	---	CONCLUIDAS 2013-2016	CARRETERAS FEDERALES	13096350021	---
261	E.C. (TEXCOCO - LECHERÍA KM. 29+500) - PASCUAL LUNA	mar-14	jul-14	3.15	---	CONCLUIDAS 2013-2016	CARRETERAS FEDERALES	11096350009	---
262	GANZDA - SANTIAGO OXTOC TOXHIE - CARRETERA PANAMERICANA	mar-14	jul-14	2.88	---	CONCLUIDAS 2013-2016	CARRETERAS FEDERALES	10096350030	---
263	SAN SIMON-RANCHO VIEJO	abr-14	jul-14	7.67	1.52	CONCLUIDAS 2013-2016	CAMINOS RURALES Y ALIMENTADORES	10096350044	---
264	SANTA BARBARA – LOS PIÑONES – POTRERO ARRIBA	mar-14	jul-14	6.62	1.4	CONCLUIDAS 2013-2016	CAMINOS RURALES Y ALIMENTADORES	08096350001	---

LISTADO DE OBRAS EN EL ESTADO DE MÉXICO

BALANCE DE OBRAS EN LA ENTIDAD NOVIEMBRE 2017

No.	Denominación	Fecha Inicio	Fecha Termino	Inversión Total	Longitud (KM)	Situación actual	Sector	Registro de Cartera	PNI Publicado
265	CONSERVACION PERIODICA DE TRAMOS	feb-14	jul-14	387.90	---	CONCLUIDAS 2013-2016	CAMINOS RURALES Y ALIMENTADORES	13092110003	---
266	CONSTRUCCION DE LA SEGUNDA ETAPA DE LA CARRETERA ZUMPAHUACAN TONATICO	ene-14	jul-14	23.21	2.1	CONCLUIDAS 2013-2016	CAMINOS RURALES Y ALIMENTADORES	12096350041	---
267	SAN JOSE DEL RINCON - CONCEPCION DEL MONTE	may-13	jul-14	14.95	5.3	CONCLUIDAS 2013-2016	CAMINOS RURALES Y ALIMENTADORES	12096350054	---
268	SANTA MARIA NATIVITAS - FONDO.	abr-14	jul-14	5.78	2.3	CONCLUIDAS 2013-2016	CAMINOS RURALES Y ALIMENTADORES	13096350039	---
269	E.C. (ATLACOMULCO- TOLUCA) - E.C.(ATLACOMULCO - EL ORO) - CANAL DE LAS MERCEDES.	abr-14	jul-14	4.77	0.75	CONCLUIDAS 2013-2016	CAMINOS RURALES Y ALIMENTADORES	13096350009	---
270	AUTOPISTA (TOLUCA-ATLACOMULCO)-SANTA CLARA LONGITUD 2.0 KM	mar-11	jul-14	7.09	2.72	CONCLUIDAS 2013-2016	CAMINOS RURALES Y ALIMENTADORES	10096350033	---
271	VIALIDADES EN EL MUNICIPIO DE METEPEC PAQUETE 4 1.- CALLE AZUCENA 2.- CALLE GIRASOL 3.- CALLE BEGONIA 4.- CALLE NUBE 5.- CALLE VIOLETA 6.- CALLE ROSA 7.- CALLE GERANIOS 8.- CALLE CAMILA 9.- CALLE PAS	jun-14	jun-14	10.44	---	CONCLUIDAS 2013-2016	CAMINOS RURALES Y ALIMENTADORES		---
272	AV. ADOLFO LOPEZ MATEOS, (ENTRE CALLE GRRO. Y AV. NIÑOS HEROES) CALLE VENUSTIANO CARRANZA (ENTRE CALLES DE 16 DE SEPTIEMBRE Y CALLE PROLONGACION MORELOS)	jun-14	jun-14	10.40	---	CONCLUIDAS 2013-2016	CAMINOS RURALES Y ALIMENTADORES		---
273	VIALIDADES DE TENANGO (SAN FRANCISCO PUTLA - SAN DIEGO LA HUERTA, CALLE SAN MIGUEL, CALLE 4TA DE GALEANA Y CALLE PALMO	abr-14	jun-14	10.12	---	CONCLUIDAS 2013-2016	CAMINOS RURALES Y ALIMENTADORES		---
274	TRABAJOS COMPLEMENTARIOS EN VIALIDADES PRIMARIAS PARA LOS MUNICIPIOS DE: TONANITLA, CHALCO, VALLE DE CHALCO, IXTAPALUCA, LA PAZ, CHIMALHUACAN, ZUMPANGO, TEQUIXQUIAC, TEPETLIXPA, NEXTLALPAN, ECATEPEC.	may-14	jun-14	9.98	---	CONCLUIDAS 2013-2016	CAMINOS RURALES Y ALIMENTADORES		---
275	VIALIDADES EN EL MUNICIPIO DE IXTAPALUCA CON UNA LONGITUD DE 3.30 KM. 1.- A.V.HACIENDA LA ESCONDIDA COL. SANTA BARBARA 2.- HIDALGO U. H. LOS HEROES 3.- AV. LAS ANIMAS COL. SANTA BARBARA	mar-14	jun-14	9.94	---	CONCLUIDAS 2013-2016	CAMINOS RURALES Y ALIMENTADORES		---
276	VIALIDADES EN EL MUNICIPIO DE IXTAPALUCA CON UNA LONGITUD DE 3.13 KM. 1.- AV. INDEPENDENCIA 2.- HACIENDA CORRALEJO COL. GEOVILLAS DE SANTA BARBARA 3.- CERESOS	mar-14	jun-14	9.87	---	CONCLUIDAS 2013-2016	CAMINOS RURALES Y ALIMENTADORES		---

LISTADO DE OBRAS EN EL ESTADO DE MÉXICO

BALANCE DE OBRAS EN LA ENTIDAD NOVIEMBRE 2017

No.	Denominación	Fecha Inicio	Fecha Termino	Inversión Total	Longitud (KM)	Situación actual	Sector	Registro de Cartera	PNI Publicado
277	E.K. 8.5 (TOLUCA-CD. ALTAMIRANO) - PORFIRIO DIAZ - LAS PALMAS (TRAMOS ASILADOS)	abr-14	jun-14	9.80	---	CONCLUIDAS 2013-2016	CAMINOS RURALES Y ALIMENTADORES		---
278	VIALIDADES EN EL MUNICIPIO DE METEPEC 1.-CALLE CEBORUCO 2.-CALLE RETORNO 3 3.-CALLE XITLI 4.- CALLE MALINCHE 5.-CALLE TACANA 6.-CALLE PARICUTÍN 7.-CALLE COMISIÓN FEDERAL DE ELECTRICIDAD	abr-14	jun-14	9.79	---	CONCLUIDAS 2013-2016	CAMINOS RURALES Y ALIMENTADORES		---
279	VIALIDADES PARA EL MUNICIPIO DE IXTAPALUCA CON UNA LONGITUD 2.33 KMS. 1.- CIRCUITO INDEPENDENCIA 2.- AV. PROGRESO 3.- JACARANDAS 4.- NICOLAS BRAVO	mar-14	jun-14	9.71	---	CONCLUIDAS 2013-2016	CAMINOS RURALES Y ALIMENTADORES		---
280	VIALIDADES EN EL MUNICIPIO DE METEPEC 1.-CALLE ABELARDO 2.-CALLE ARMANDO SOTO 3.-CALLE ALFONSO MARTÍNEZ 4.- CALLE ROMULO SÁNCHEZ 5.-CALLE GABRIEL GALAVIZ 6.-CALLE RUFO FIGUEROA 7.-CALLE RAFAEL HERRER	abr-14	jun-14	9.68	---	CONCLUIDAS 2013-2016	CAMINOS RURALES Y ALIMENTADORES		---
281	BUENAVISTA – LAS GOLONDRINAS – LAS ARENAS – MADO SECTOR UNO	feb-14	jun-14	9.56	2	CONCLUIDAS 2013-2016	CAMINOS RURALES Y ALIMENTADORES	12096350042	---
282	SAN PEDRO DE LOS BAÑOS - SAN ANTONIO DE LOS REMEDIOS	may-14	jun-14	8.61	---	CONCLUIDAS 2013-2016	CARRETERAS FEDERALES		---
283	CIRCUITO CONSTITUYENTES, TRAMO: MARIA GARIBAY - GUERRERO	mar-14	jun-14	8.02	---	CONCLUIDAS 2013-2016	CARRETERAS FEDERALES		---
284	E.C. KM. 19 (ATLACOMULCO – EL ORO) – LA CONCEPCION	mar-14	jun-14	7.88	1.35	CONCLUIDAS 2013-2016	CAMINOS RURALES Y ALIMENTADORES	13096350017	---
285	BAÑE - JUNICA	mar-14	jun-14	7.67	1.5	CONCLUIDAS 2013-2016	CAMINOS RURALES Y ALIMENTADORES	12096350015	---
286	E.C.E. 14 - EJIDO LA SOLEDAD.	mar-14	jun-14	7.67	1.7	CONCLUIDAS 2013-2016	CAMINOS RURALES Y ALIMENTADORES	12096350053	---
287	SAN JOSE BUENAVISTA - EL GRANDE CAMINO VIEJO PRESA JOSÉ ANTONIO ALZATE - SAN ANTONIO BONEXI	abr-14	jun-14	7.20	---	CONCLUIDAS 2013-2016	CAMINOS RURALES Y ALIMENTADORES		---
288	E.C. (AUTOPISTA MEXICO – QUERETARO) - MATAXHI	mar-14	jun-14	7.19	1.23	CONCLUIDAS 2013-2016	CAMINOS RURALES Y ALIMENTADORES	13096350055	---

LISTADO DE OBRAS EN EL ESTADO DE MÉXICO

BALANCE DE OBRAS EN LA ENTIDAD NOVIEMBRE 2017

No.	Denominación	Fecha Inicio	Fecha Termino	Inversión Total	Longitud (KM)	Situación actual	Sector	Registro de Cartera	PNI Publicado
289	VALLE DE BRAVO AMANALCO DE BECERRA TURCIO SAN AGUSTIN ALTAMIRANO, TRAMO: KM. 8+000 AL KM. 18+000.	feb-14	jun-14	6.71	10	CONCLUIDAS 2013-2016	CAMINOS RURALES Y ALIMENTADORES	09096350025	---
290	E.C. 42.0 AUTOPISTA - ATLACOMULCO - LOS REYES, CIRCUITO JORGE JIMENEZ CANTU - SAN LORENZO TLACOTEPEC- MANTO DEL RIO	may-14	jun-14	6.19	---	CONCLUIDAS 2013-2016	CAMINOS RURALES Y ALIMENTADORES		---
291	EL TESORO - CAMINO A TAXHIE	mar-14	jun-14	5.96	---	CONCLUIDAS 2013-2016	CAMINOS RURALES Y ALIMENTADORES		---
292	VIALIDADES EN EL MUNICIPIO DE TOLUCA PAQUETE I 1.- CALLE PROFRA. MARTHA RODRIGUEZ 2.-CALLE ALBERTO GARCIA 3.- CALLE GRAL. JUAN ANDREW ALMAZAN	abr-14	jun-14	5.87	---	CONCLUIDAS 2013-2016	CAMINOS RURALES Y ALIMENTADORES		---
293	COMUNIDAD DE TAPAXCO	mar-14	jun-14	5.78	3.15	CONCLUIDAS 2013-2016	CAMINOS RURALES Y ALIMENTADORES	13096350046	---
294	SAN DIEGO ALCALA - TECNOLOGICO - SAN JOSE PATHE.	mar-14	jun-14	5.68	1	CONCLUIDAS 2013-2016	CAMINOS RURALES Y ALIMENTADORES	13096350058	---
295	E.C. KM. 45 (VILLA VICTORIA – EL ORO) – BARRIO DEL GIGANTE	mar-14	jun-14	5.21	1.2	CONCLUIDAS 2013-2016	CAMINOS RURALES Y ALIMENTADORES	13096350040	---
296	SANTA MARIA CITENDEJE – EL MANTO	mar-14	jun-14	4.79	1.73	CONCLUIDAS 2013-2016	CAMINOS RURALES Y ALIMENTADORES	13096350019	---
297	IXTLAHUACA DE RAYON - SAN JERONIMO IXTAPATONGO, RAMAL AL BARRIO DE SAN JOAQUIN EL JUNCO.	feb-14	jun-14	4.79	0.5	CONCLUIDAS 2013-2016	CAMINOS RURALES Y ALIMENTADORES	12096350044	---
298	BARRIO EL PANTEON – SANTIAGO CASANDEJE LONGITUD 0.9 KM	mar-14	jun-14	4.03	0.9	CONCLUIDAS 2013-2016	CAMINOS RURALES Y ALIMENTADORES	13096350018	---
299	BARRIO DE GUADALUPE - SAN JOAQUIN LONGITUD 1.0 KM	mar-14	jun-14	3.80	1	CONCLUIDAS 2013-2016	CAMINOS RURALES Y ALIMENTADORES	13096350021	---
300	JUANDO - PUENTECILLAS RAMAL ANTORCHA.	abr-14	jun-14	6.69	1.1	CONCLUIDAS 2013-2016	CAMINOS RURALES Y ALIMENTADORES	13096350033	---

LISTADO DE OBRAS EN EL ESTADO DE MÉXICO

BALANCE DE OBRAS EN LA ENTIDAD NOVIEMBRE 2017

No.	Denominación	Fecha Inicio	Fecha Termino	Inversión Total	Longitud (KM)	Situación actual	Sector	Registro de Cartera	PNI Publicado
301	CARRETERA A LA LAGUNITA CANTASHI A LA PRIMARIA	abr-14	jun-14	4.78	1.1	CONCLUIDAS 2013-2016	CAMINOS RURALES Y ALIMENTADORES	13096350031	---
302	E.C. (TEPETLIXPA - AMECAMECA DE JUAREZ), TR: KM. 0+000 AL KM. 2+400	mar-14	jun-14	4.75	1.54	CONCLUIDAS 2013-2016	CAMINOS RURALES Y ALIMENTADORES	12096350010	---
303	TEMASCALTEPEC - LAS JUNTAS	mar-14	jun-14	6.71	16	CONCLUIDAS 2013-2016	CAMINOS RURALES Y ALIMENTADORES	06096350018	---
304	SAN LUCAS DEL MAIZ-SAN JOSE DE LA LAGUNA-XALPA-TEJUPILCO.	mar-14	jun-14	4.79	5.3	CONCLUIDAS 2013-2016	CAMINOS RURALES Y ALIMENTADORES	10096350038	---
305	TENANCINGO – TENERIA - TECOMATLAN	feb-14	jun-14	9.48	1.1	CONCLUIDAS 2013-2016	CAMINOS RURALES Y ALIMENTADORES	11096350045	---
306	AV. ISIDRO FABELA TRAMO DE AV. LAZARO CARDENAS - AV. CUAUHTEMOC (CUERPO B)	feb-14	jun-14	9.32	1.1	CONCLUIDAS 2013-2016	CAMINOS RURALES Y ALIMENTADORES	13096350026	---
307	MADO SECTOR UNO - MADO SECTOR DOS	feb-14	jun-14	7.65	1.75	CONCLUIDAS 2013-2016	CAMINOS RURALES Y ALIMENTADORES	12096350043	---
308	SAN JOSE CHALMITA - SAN MIGUEL ATEOPAN	feb-14	jun-14	7.55	3.8	CONCLUIDAS 2013-2016	CAMINOS RURALES Y ALIMENTADORES	09096350034	---
309	E.C. (ARCO NORTE-ALDAMA)-LLANO GRANDE.	mar-14	jun-14	6.52	1.1	CONCLUIDAS 2013-2016	CAMINOS RURALES Y ALIMENTADORES	13096350064	---
310	E.C. (SANTIAGO - MARQUESA) - COAMILPA DE JUAREZ LONGITUD 1.2 KM	mar-14	jun-14	5.33	1.2	CONCLUIDAS 2013-2016	CAMINOS RURALES Y ALIMENTADORES	13096350050	---
311	SAN JOSE DEL TUNAL - EL SALTO	feb-14	jun-14	4.65	1.2	CONCLUIDAS 2013-2016	CAMINOS RURALES Y ALIMENTADORES	12096350022	---
312	STA. MARIA RAYON - U. DEPORTIVA MALVINAS.	mar-14	jun-14	4.57	1	CONCLUIDAS 2013-2016	CAMINOS RURALES Y ALIMENTADORES	11096350033	---

LISTADO DE OBRAS EN EL ESTADO DE MÉXICO

BALANCE DE OBRAS EN LA ENTIDAD NOVIEMBRE 2017

No.	Denominación	Fecha Inicio	Fecha Termino	Inversión Total	Longitud (KM)	Situación actual	Sector	Registro de Cartera	PNI Publicado
313	FONDO EL AZAFRAN. LONGITUD 1.1 KM	mar-14	jun-14	3.83	1.1	CONCLUIDAS 2013-2016	CAMINOS RURALES Y ALIMENTADORES	11096350033	---
314	GANZDA - SANTIAGO OXTOC TOXHIE - CARRETERA PANAMERICANA LONGITUD 0.65 KM	mar-14	jun-14	2.87	1.2	CONCLUIDAS 2013-2016	CAMINOS RURALES Y ALIMENTADORES	10096350030	---
315	LAS TARRIAS.	mar-14	jun-14	2.79	0.6	CONCLUIDAS 2013-2016	CAMINOS RURALES Y ALIMENTADORES	13096350002	---
316	CHAPA DE MOTA - EL QUINTE.	mar-14	jun-14	1.90	0.6	CONCLUIDAS 2013-2016	CAMINOS RURALES Y ALIMENTADORES	10096350036	---
317	PAVIMENTACION DEL CAMINO A LA VEGA. LONGITUD 0.2 KM	mar-14	jun-14	1.62	0.2	CONCLUIDAS 2013-2016	CAMINOS RURALES Y ALIMENTADORES	13096350001	---
318	VIALIDADES DEL MUNICIPIO DE TOLUCA.	ene-14	jun-14	19.06	7.47	CONCLUIDAS 2013-2016	CAMINOS RURALES Y ALIMENTADORES	13096350011	---
319	STA. MARIA RAYON - ZONA AGRICOLA MALVINAS.	ene-14	jun-14	9.50	3.5	CONCLUIDAS 2013-2016	CAMINOS RURALES Y ALIMENTADORES	13096350045	---
320	CARRETERA (ATLACOMULCO - EL ORO) KM 13 LA JORDANA	abr-14	jun-14	4.69	1.3	CONCLUIDAS 2013-2016	CAMINOS RURALES Y ALIMENTADORES	13096350022	---
321	CAMINO HACIA EL PANTEON DE SAN ANDRES DE LAS PERAS Y SAN BERNARDO TLALMIMILPAN.	mar-14	jun-14	3.07	0.68	CONCLUIDAS 2013-2016	CAMINOS RURALES Y ALIMENTADORES	12096350040	---
322	E.C. (DIOS PADRE SAN ANTONIO PUEBLO NUEVO) AGUA ZARCA.	mar-14	jun-14	6.71	1.1	CONCLUIDAS 2013-2016	CAMINOS RURALES Y ALIMENTADORES	11096350047	---
323	SANTIAGO YECHE - EL PANTEON - EL LINDERO	mar-14	jun-14	6.70	1.7	CONCLUIDAS 2013-2016	CAMINOS RURALES Y ALIMENTADORES	13096350028	---
324	LIBRAMIENTO AXAPUSCO UNIVERSIDAD	mar-14	jun-14	6.69	0.7	CONCLUIDAS 2013-2016	CAMINOS RURALES Y ALIMENTADORES	12096350016	---

LISTADO DE OBRAS EN EL ESTADO DE MÉXICO

BALANCE DE OBRAS EN LA ENTIDAD NOVIEMBRE 2017

No.	Denominación	Fecha Inicio	Fecha Termino	Inversión Total	Longitud (KM)	Situación actual	Sector	Registro de Cartera	PNI Publicado
325	PEREZ DE GALEANA CAMINO HACIENDA VIEJA - SANTA MARIA AJOLOAPAN LONGITUD 1.2 KM	mar-14	jun-14	4.40	1.2	CONCLUIDAS 2013-2016	CAMINOS RURALES Y ALIMENTADORES	12096350049	---
326	LIBRAMIENTO CAMINO NACIONAL (LOMA BONITA - CARRETERA A TEQUIXQUIAC).	mar-14	jun-14	2.49	0.63	CONCLUIDAS 2013-2016	CAMINOS RURALES Y ALIMENTADORES	11096350034	---
327	KM. 38 (MEXICO-TULANCINGO)- NOPALTEPEC, TR: KM 0+000-3+000 (RECONSTRUCCION)	mar-14	jun-14	3.93	0.7	CONCLUIDAS 2013-2016	CAMINOS RURALES Y ALIMENTADORES	09096350007	---
328	TIANQUISTENCO, TR: ROJASTITLA-ATILAPA (RECARPETEO)	mar-14	jun-14	6.67	2.7	CONCLUIDAS 2013-2016	CAMINOS RURALES Y ALIMENTADORES	09096350011	---
329	LA CONCEPCION LLANO DE LOS NEGROS LONGITUD 0.7 KM	mar-14	jun-14	4.09	0.81	CONCLUIDAS 2013-2016	CAMINOS RURALES Y ALIMENTADORES	12096350002	---
330	AHUATENCO-COLONIA CAMPESINA, SAN ANTONIO DEL PROGRESO.	mar-14	jun-14	4.78	2.4	CONCLUIDAS 2013-2016	CAMINOS RURALES Y ALIMENTADORES	08096350013	---
331	SAN LUCAS OCOTEPEC-ESTUTEMPAN	mar-14	jun-14	4.78	1.2	CONCLUIDAS 2013-2016	CAMINOS RURALES Y ALIMENTADORES	12096350009	---
332	RECONSTRUCCION DE YERBAS BUENAS - SAN JOSE ARENAL - TECOMATEPEC	jun-13	jun-14	19.92	7.45	CONCLUIDAS 2013-2016	CAMINOS RURALES Y ALIMENTADORES	10096350042	---
333	SABANILLAS SAN LUCAS TEMASTITLAN E.C. (DONATO DE GUERRA IXTAPAN DEL ORO)	mar-14	jun-14	3.82	0.7	CONCLUIDAS 2013-2016	CAMINOS RURALES Y ALIMENTADORES	09096350026	---
334	CIRCUITO CALPULALPAN.	mar-14	may-14	7.17	1.05	CONCLUIDAS 2013-2016	CAMINOS RURALES Y ALIMENTADORES	13096350052	---
335	TENANCINGO TEPOXTEPEC - SAN SIMONITO	abr-14	may-14	10.00	---	CONCLUIDAS 2013-2016	CAMINOS RURALES Y ALIMENTADORES		---
336	VIALIDADES EN EL MUNICIPIO DE METEPEC PAQUETE 7 1.- CALLE 5 DE MAYO 2.- AV. PLAN DE AYUTLA	may-14	may-14	10.00	---	CONCLUIDAS 2013-2016	CAMINOS RURALES Y ALIMENTADORES		---

LISTADO DE OBRAS EN EL ESTADO DE MÉXICO

BALANCE DE OBRAS EN LA ENTIDAD NOVIEMBRE 2017

No.	Denominación	Fecha Inicio	Fecha Termino	Inversión Total	Longitud (KM)	Situación actual	Sector	Registro de Cartera	PNI Publicado
337	IXTLAHUACA - SAN FELIPE DEL PROGRESO - EJIDO SAN IGNACIO DEL PEDREGAL - SANTA ANA LA LADERA - EMILIO PORTES GIL Y SAN IDELFONSO - CABECERA MUNICIPAL 2DO TRAMO ASFALTO	abr-14	may-14	8.99	---	CONCLUIDAS 2013-2016	CAMINOS RURALES Y ALIMENTADORES		---
338	CONCEPCION CHICO CIRCUITO NORTE (ANTORCHA CAMPESINA	abr-14	may-14	8.98	---	CONCLUIDAS 2013-2016	CAMINOS RURALES Y ALIMENTADORES		---
339	VIALIDADES EN EL MUNICIPIO DE METEPEC PAQUETE 6 1.- PRIVADA OYAMELES 2.-PRIVADA CEDROS 3.- PRIVADA JACARANDAS 4.- PRIVADA TABACHINES 5.- PRIVADA OLMOS 6.- PRIVADA CHOPOS 7.- PRIVADA CASTAÑOS 8.- CALL	may-14	may-14	8.61	---	CONCLUIDAS 2013-2016	CAMINOS RURALES Y ALIMENTADORES		---
340	Entronque carr. (toluca - zitacuaro), km. 33 - mextepec - yebucivi - santa ana nichí	abr-14	may-14	7.00	---	CONCLUIDAS 2013-2016	CAMINOS RURALES Y ALIMENTADORES		---
341	AV. BENITO JUAREZ DESDE LAS TORRES HASTA 5 DE MAYO, CALLE EMILIANO ZAPATA, TR. AVENIDA DE LAS PARTIDAS - RANCHO DON PEPE, CALLE EMILIANO ZAPATA ENTRE LA AV. LERMA - PASEO TOLLOCAN,	may-14	may-14	7.00	---	CONCLUIDAS 2013-2016	CAMINOS RURALES Y ALIMENTADORES		---
342	VIALIDADES EN EL MUNICIPIO DE TOLUCA PAQUETE II 1.- CALLE FELIPE VILLANUEVA 2.-CALLE CALLEJON DE SAN PEDRO	abr-14	may-14	6.96	---	CONCLUIDAS 2013-2016	CAMINOS RURALES Y ALIMENTADORES		---
343	SANTA BÁRBARA-LOS PIÑONES-POTRERO ARRIBA	mar-14	may-14	6.62	---	CONCLUIDAS 2013-2016	CARRETERAS FEDERALES		---
344	BOULEVARD SAN SEBASTIAN – IXQUITLAN, ALVARO OBREGON HUITZNAHUAC CALLE FRANCISCO I MADERO	may-14	may-14	6.25	---	CONCLUIDAS 2013-2016	CAMINOS RURALES Y ALIMENTADORES		---
345	E.C. (SANTIAGO - MARQUESA) - COAMILPA DE JUÁREZ	mar-14	may-14	5.34	---	CONCLUIDAS 2013-2016	CARRETERAS FEDERALES		---
346	SAN JOSÉ DEL RINCÓN - CONCEPCIÓN DEL MONTE	abr-14	may-14	4.80	---	CONCLUIDAS 2013-2016	CARRETERAS FEDERALES		---
347	KM. 26.9 (toluca tenango) -camino de atlatlautla a san pedro tlanixco	abr-14	may-14	4.70	---	CONCLUIDAS 2013-2016	CAMINOS RURALES Y ALIMENTADORES		---
348	TIANGUISTENCO. TR. SANTIAGO - SAN PEDRO TLATIZAPAN LONGITUD 1.21 KM	mar-14	may-14	2.87	3.51	CONCLUIDAS 2013-2016	CAMINOS RURALES Y ALIMENTADORES	09096350023	---

LISTADO DE OBRAS EN EL ESTADO DE MÉXICO

BALANCE DE OBRAS EN LA ENTIDAD NOVIEMBRE 2017

No.	Denominación	Fecha Inicio	Fecha Termino	Inversión Total	Longitud (KM)	Situación actual	Sector	Registro de Cartera	PNI Publicado
349	Pavimentación Del Camino A La Vega y Ramal	mar-14	may-14	1.63	---	CONCLUIDAS 2013-2016	CARRETERAS FEDERALES		0
350	E.C.F. TEXCOCO - LECHERIA KM 30+100 - BARRIO SANTIAGO.	mar-14	may-14	0.95	0.18	CONCLUIDAS 2013-2016	CAMINOS RURALES Y ALIMENTADORES	12096350019	---
351	AV. ISIDRO FABELA TR. DE AV. CUAUHEMOC. A AV. EJE 10LONGITUD 1.1 KM	feb-14	may-14	8.13	1.1	CONCLUIDAS 2013-2016	CAMINOS RURALES Y ALIMENTADORES	13096350025	---
352	E.C. (SOYANIKUILPAN – JILOTEPEC) XHITEY - BUENAVISTA	feb-14	may-14	7.00	1.6	CONCLUIDAS 2013-2016	CAMINOS RURALES Y ALIMENTADORES	11096350046	---
353	CAMINO A LUMBRERAS	feb-14	may-14	5.58	0.98	CONCLUIDAS 2013-2016	CAMINOS RURALES Y ALIMENTADORES	10096350023	---
354	LOS REYES FFCC, CIRCUITO EXTERIOR MEXIQUENSE - VIALIDAD MEXIQUENSE.	feb-14	may-14	5.52	0.6	CONCLUIDAS 2013-2016	CAMINOS RURALES Y ALIMENTADORES	11096350040	---
355	SANTIAGO OXTHOC - EMILIANO ZAPATA. 1.40	mar-14	may-14	7.13	1.4	CONCLUIDAS 2013-2016	CAMINOS RURALES Y ALIMENTADORES	13096350054	---
356	E.C. (LOS REYES-SAN JOSE BOQUI) - EL LINDERO.	mar-14	may-14	4.65	1.1	CONCLUIDAS 2013-2016	CAMINOS RURALES Y ALIMENTADORES	13096350035	---
357	E.C. NO. 13 SAN JOSE SOLIS - JUANDO	mar-14	may-14	7.25	1.5	CONCLUIDAS 2013-2016	CAMINOS RURALES Y ALIMENTADORES	12096350013	---
358	CAMINO CABECERA MUNICIPAL – SAN NICOLAS EL ORO – SANTIAGO OXTEMPAN	mar-14	may-14	9.60	1.59	CONCLUIDAS 2013-2016	CAMINOS RURALES Y ALIMENTADORES	13096350029	---
359	E.C. (TEXCOCO - LECHERIA KM. 29+500) - PASCUAL LUNA	jul-13	may-14	6.99	1.4	CONCLUIDAS 2013-2016	CAMINOS RURALES Y ALIMENTADORES	11096350009	---
360	AV. HIDALGO DE LOS ENCINOS - COL JUAREZ, COLONIA LA ASUNCIÓN - SAN JUAN LA ISLA	mar-14	abr-14	9.60	---	CONCLUIDAS 2013-2016	CAMINOS RURALES Y ALIMENTADORES		---

LISTADO DE OBRAS EN EL ESTADO DE MÉXICO

BALANCE DE OBRAS EN LA ENTIDAD NOVIEMBRE 2017

No.	Denominación	Fecha Inicio	Fecha Termino	Inversión Total	Longitud (KM)	Situación actual	Sector	Registro de Cartera	PNI Publicado
361	BARRIO PRIMERO DE BUENOS AIRES A SAN FELIPE SANTIAGO	abr-14	abr-14	7.16	---	CONCLUIDAS 2013-2016	CARRETERAS FEDERALES		0
362	VIALIDADES EN EL MUNICIPIO DE METEPEC 1.-CALLE CONVIVENCIA 2.- CALLE DE LA FRATERNIDAD 3.-CALLE DISCIPLINA 4.-CALLE PROGRESO 5.-CALLE LEALTAD 6.- CALLE SALUD 7.-CALLE CORDIALIDAD 8.-CALLE TLACOTEPE	abr-14	abr-14	4.98	---	CONCLUIDAS 2013-2016	CAMINOS RURALES Y ALIMENTADORES		---
363	SAN JUAN COAJOMULCO - PANTEON, INCLUYE RAMAL	mar-14	abr-14	3.82	0.37	CONCLUIDAS 2013-2016	CAMINOS RURALES Y ALIMENTADORES	12096350012	---
364	CHAPA DE MOTA-DOXCHICHO-JILOTEPEC.	mar-14	abr-14	1.90	0.5	CONCLUIDAS 2013-2016	CAMINOS RURALES Y ALIMENTADORES	08096350016	---
365	ENTRADA A ATOTONILCO A LA DELEGACION SAN PABLO ATOTONILCO	feb-14	mar-14	3.25	0.85	CONCLUIDAS 2013-2016	CAMINOS RURALES Y ALIMENTADORES	13096350032	---
366	CONSERVACIÓN RUTINARIA DE TRAMOS	abr-13	dic-13	61.54	1078.7	CONCLUIDAS 2013-2016	CAMINOS RURALES Y ALIMENTADORES	12092110009	---
367	SANTA BÁRBARA - LOS PIÑONES - POTRERO ARRIBA, DEL KM. 4+800 AL KM. 7+800	jul-13	dic-13	13.23	---	CONCLUIDAS 2013-2016	CARRETERAS FEDERALES	08096350001	---
368	TEMASCALTEPEC - LAS JUNTAS, DEL KM. 18+700 AL KM. 27+000	jul-13	dic-13	11.88	---	CONCLUIDAS 2013-2016	CARRETERAS FEDERALES	06096350018	---
369	Dos vialidades primarias en el Municipio de Toluca, con una meta de 3.8 Km	nov-13	dic-13	10.49	3.8	CONCLUIDAS 2013-2016	CARRETERAS FEDERALES		0
370	TENANGO – E.C. (SANTA MARÍA JAJALPA), DEL KM. 0+000 AL KM. 0+720, TENANGO – E.C. (A SAN MIGUEL BALDERAS), DEL KM. 0+000 AL KM. 2+100, COL. GUADALUPE - E.C. (LA MARQUESA - TENANGO), DEL KM. 0+000	nov-13	dic-13	10.39	---	CONCLUIDAS 2013-2016	CAMINOS RURALES Y ALIMENTADORES		---
371	TRES VIALIDADES EN EL MUNICIPIO DE TOLUCA, CON UNA META 2.90 KMS	nov-13	dic-13	10.00	---	CONCLUIDAS 2013-2016	CAMINOS RURALES Y ALIMENTADORES		---
372	7 (SIETE) VIALIDADES PRIMARIAS EN EL MUNICIPIO DE IXTAPALUCA	sep-13	dic-13	9.99	---	CONCLUIDAS 2013-2016	CAMINOS RURALES Y ALIMENTADORES		---

LISTADO DE OBRAS EN EL ESTADO DE MÉXICO

BALANCE DE OBRAS EN LA ENTIDAD NOVIEMBRE 2017

No.	Denominación	Fecha Inicio	Fecha Termino	Inversión Total	Longitud (KM)	Situación actual	Sector	Registro de Cartera	PNI Publicado
373	CUATRO VIALIDADES PRIMARIAS EN EL MUNICIPIO DE TOLUCA, CON UNA META DE 3.14 KM	nov-13	dic-13	9.99	---	CONCLUIDAS 2013-2016	CAMINOS RURALES Y ALIMENTADORES		---
374	SAN LUCAS - TEPETITLAN DEL KM 0+000 AL KM 2+560 BOULEVARD ECOLOGICO DEL TRABAJO DEL KM 0+000 1+050"	nov-13	dic-13	9.80	---	CONCLUIDAS 2013-2016	CAMINOS RURALES Y ALIMENTADORES		---
375	6 (SEIS) VIALIDADES PRIMARIAS EN EL MUNICIPIO DE IXTAPALUCA	sep-13	dic-13	9.60	---	CONCLUIDAS 2013-2016	CAMINOS RURALES Y ALIMENTADORES		---
376	VIALIDADES TOLUCA	nov-13	dic-13	9.60	---	CONCLUIDAS 2013-2016	CAMINOS RURALES Y ALIMENTADORES		---
377	9 (nueve) Vialidades Primarias en el Municipio de Metepec	sep-13	dic-13	9.43	9	CONCLUIDAS 2013-2016	CARRETERAS FEDERALES		0
378	AV. DE LOS MAESTROS, ADOLFO LOPEZ MATEOS Y GOMEZ FARIAS	nov-13	dic-13	9.40	---	CONCLUIDAS 2013-2016	CAMINOS RURALES Y ALIMENTADORES		---
379	COLONIA JUAREZ - LOS NARANJOS DEL KM 0+000 AL 1+720	nov-13	dic-13	9.30	---	CONCLUIDAS 2013-2016	CAMINOS RURALES Y ALIMENTADORES		---
380	CIRCUITO REFORMA DEL KM 0+000 AL KM 0+560 CUERPO B	ago-13	dic-13	8.99	---	CONCLUIDAS 2013-2016	CAMINOS RURALES Y ALIMENTADORES		---
381	SAN JOSÉ DEL RINCÓN – SANTA CRUZ EL TEJOCOTE – CONCEPCIÓN LA VENTA, DEL KM. 2+500 AL KM. 4+500	oct-13	dic-13	8.98	---	CONCLUIDAS 2013-2016	CARRETERAS FEDERALES	12096350014	---
382	"LOS REYES – LA FABRICA (TOLUCA-ATLACOMULCO). DEL KM. 0+000 AL KM. 3+000"	ago-13	dic-13	8.97	3	CONCLUIDAS 2013-2016	CARRETERAS FEDERALES		0
383	AV. C.T.M. DEL KM. 0+000 AL KM. 0+850 (2 CUERPOS)	ago-13	dic-13	8.95	---	CONCLUIDAS 2013-2016	CAMINOS RURALES Y ALIMENTADORES		---
384	8 (OCHO) VIALIDADES PRIMARIAS EN EL MUNICIPIO DE METEPEC	sep-13	dic-13	8.77	---	CONCLUIDAS 2013-2016	CAMINOS RURALES Y ALIMENTADORES		---

LISTADO DE OBRAS EN EL ESTADO DE MÉXICO

BALANCE DE OBRAS EN LA ENTIDAD NOVIEMBRE 2017

No.	Denominación	Fecha Inicio	Fecha Termino	Inversión Total	Longitud (KM)	Situación actual	Sector	Registro de Cartera	PNI Publicado
385	CONSERVACIÓN RUTINARIA DE PUENTES	may-13	dic-13	6.39	PUENTES	CONCLUIDAS 2013-2016	CAMINOS RURALES Y ALIMENTADORES	12092110017	---
386	AVENIDA ISIDRO FABELA TRAMO AV. CUAUHTÉMOC-PONIENTE 17-A, CON UNA META DE 0.750 KM., EN EL MUNICIPIO DE VALLE DE CHALCO SOLIDARIDAD	sep-13	dic-13	5.02	---	CONCLUIDAS 2013-2016	CARRETERAS FEDERALES		---
387	AVENIDA ISIDRO FABELA TRAMO AV. CUAUHTÉMOC-PONIENTE 17-A, CON UNA META DE 0.750 KM., EN EL MUNICIPIO DE VALLE DE CHALCO SOLIDARIDAD	sep-13	dic-13	5.02	---	CONCLUIDAS 2013-2016	CARRETERAS FEDERALES		---
388	8 (OCHO) VIALIDADES PRIMARIAS EN EL MUNICIPIO DE METEPEC	sep-13	dic-13	4.90	---	CONCLUIDAS 2013-2016	CAMINOS RURALES Y ALIMENTADORES		---
389	AVENIDA ISIDRO FABELA, TRAMO LÁZARO CARDENAS-ORIENTE 37, CON UNA META DE 0.70 KM., EN EL MUNICIPIO DE VALLE DE CHALCO SOLIDARIDAD	sep-13	dic-13	4.82	---	CONCLUIDAS 2013-2016	CARRETERAS FEDERALES		---
390	XALAPANGO ZARAGOZA LONGITUS DE 656 MTS	nov-13	dic-13	2.91	---	CONCLUIDAS 2013-2016	CAMINOS RURALES Y ALIMENTADORES		---
391	SULTEPEC A LA GOLETA	jul-13	dic-13	22.45	50	CONCLUIDAS 2013-2016	CAMINOS RURALES Y ALIMENTADORES	11096350010	---
392	VALLE DE BRAVO AMANALCO DE BECERRA TURCIO SAN AGUSTÍN ALTAMIRANO, TRAMO: KM. 8+160 AL KM. 18+160	jul-13	dic-13	17.47	10	CONCLUIDAS 2013-2016	CARRETERAS FEDERALES	09096350025	---
393	SABANILLAS – SAN LUCAS TEMASTITLÁN E.C. (DONATO GUERRA – IXTAPAN DEL ORO), DEL KM. 4+200 AL KM. 8+700	may-13	dic-13	15.49	0.5	CONCLUIDAS 2013-2016	CARRETERAS FEDERALES	09096350026	---
394	VIALIDADES DEL MUNICIPIO DE TOLUCA	jul-13	dic-13	15.01	---	CONCLUIDAS 2013-2016	CARRETERAS FEDERALES		---
395	SAN MARTÍN - PALMAR DE GUADALUPE - PACHUQUILLA - EL ZAPOTE - AGUA DULCE - LIM. MPAL. ZUMPAHUACAN, DEL KM. 13+300 AL KM. 16+200	jul-13	dic-13	11.51	---	CONCLUIDAS 2013-2016	CARRETERAS FEDERALES	07096350005	---
396	SAN LORENZO TLACOTEPEC - MANTO DEL RIO.	oct-13	dic-13	7.98	2	CONCLUIDAS 2013-2016	CAMINOS RURALES Y ALIMENTADORES	13096350043	---

LISTADO DE OBRAS EN EL ESTADO DE MÉXICO

BALANCE DE OBRAS EN LA ENTIDAD NOVIEMBRE 2017

No.	Denominación	Fecha Inicio	Fecha Termino	Inversión Total	Longitud (KM)	Situación actual	Sector	Registro de Cartera	PNI Publicado
397	YEBUCIVI - SAN MARCOS	may-13	dic-13	15.30	15.31	CONCLUIDAS 2013-2016	CAMINOS RURALES Y ALIMENTADORES	12096350057	---
398	PROGRAMA DE RECONSTRUCCION DE TRAMOS	mar-13	nov-13	70.50	15.7	CONCLUIDAS 2013-2016	CAMINOS RURALES Y ALIMENTADORES	12092110011	---
399	LOS REYES FFCC TR: CIRCUITO EXTERIOR MEXIQUENSE - VIALIDAD MEXIQUENSE, DEL KM. 4+820 AL KM. 8+320	jul-13	nov-13	23.52	---	CONCLUIDAS 2013-2016	CARRETERAS FEDERALES	11096350040	---
400	EJIDOS DE SAN ANDRES Y CALLE ALAMO DEL KM 0+000 AL KM 0+679 DEL KM 0+000 AL KM 0+196	ago-13	nov-13	7.90	---	CONCLUIDAS 2013-2016	CAMINOS RURALES Y ALIMENTADORES		---
401	CAMINO AL RANCHITO - LIBRAMIENTO SUR DE SAN MIGUEL BALDERAS DEL KM 0+000 AL KM 1+700	ago-13	nov-13	4.99	---	CONCLUIDAS 2013-2016	CAMINOS RURALES Y ALIMENTADORES		---
402	E.C. (JILOTEPEC - SAN JACINTO) - C.D. INDUSTRIAL PASTEJE DEL KM. 3+600 AL KM. 4+460	ago-13	nov-13	3.99	---	CONCLUIDAS 2013-2016	CAMINOS RURALES Y ALIMENTADORES		---
403	E.C. (TEXCOCO - LECHERÍA KM 29+500) - PASCUAL LUNA, RAMAL, DEL KM 0+000 AL KM 0+800	jul-13	nov-13	3.85	---	CONCLUIDAS 2013-2016	CARRETERAS FEDERALES		---
404	CAMINO: KM.49.9 LA PUERTA-SULTEPEC- RASTROJO LARGO-HUAYATENCO.	jul-13	nov-13	7.46	5.3	CONCLUIDAS 2013-2016	CAMINOS RURALES Y ALIMENTADORES	08096350008	---
405	CIRCUITO CONSTITUYENTES, TRAMO: MARIA GARIBAY - GUERRERO LONGITUD 0.5 KM	ago-13	nov-13	3.00	0.56	CONCLUIDAS 2013-2016	CAMINOS RURALES Y ALIMENTADORES	12096350006	---
406	CIRCUITO INTERIOR VIAL ATLAUTLA - CABECERA MUNICIPAL.	may-13	nov-13	23.77	3.58	CONCLUIDAS 2013-2016	CAMINOS RURALES Y ALIMENTADORES	12096350052	---
407	SAN LUCAS DEL MAÍZ - SAN JOSÉ DE LA LAGUNA - XALPA - TEJUPILCO, DEL KM. 5+300 AL KM. 8+800	may-13	oct-13	13.35	---	CONCLUIDAS 2013-2016	CARRETERAS FEDERALES	10096350038	---
408	REHABILITACIÓN DE LA AV. JUAREZ A ENTRONQUE A AV. INDUSTRIAL, COLONIA CENTRO Y COLONIA LA ESTACIÓN A ENTRONQUE SANTA MARIA APAXCO	jul-13	oct-13	8.55	---	CONCLUIDAS 2013-2016	CAMINOS RURALES Y ALIMENTADORES		---

LISTADO DE OBRAS EN EL ESTADO DE MÉXICO

BALANCE DE OBRAS EN LA ENTIDAD NOVIEMBRE 2017

No.	Denominación	Fecha Inicio	Fecha Termino	Inversión Total	Longitud (KM)	Situación actual	Sector	Registro de Cartera	PNI Publicado
409	AV. JOSE MARIA MORELOS Y PAVON	may-13	oct-13	5.91	---	CONCLUIDAS 2013-2016	CAMINOS RURALES Y ALIMENTADORES		---
410	TIANGUISTENCO - TR. SANTIAGO - SAN PEDRO TLATIZAPAN, DEL KM. 0+000 AL KM. 3+000	jul-13	oct-13	4.96	---	CONCLUIDAS 2013-2016	CARRETERAS FEDERALES	09096350023	---
411	KM 38 (MÉXICO TULANCINGO) - NOPALTEPEC, TR: KM 0+000+3+000 (RECONSTRUCCIÓN)	jul-13	oct-13	4.89	---	CONCLUIDAS 2013-2016	CARRETERAS FEDERALES		---
412	NOPALTEPEC SAN MIGUEL ATEPOXCO	ago-13	oct-13	1.29	1.3	CONCLUIDAS 2013-2016	CAMINOS RURALES Y ALIMENTADORES	12096350003	---
413	E.C. (ECATEPEC - HUEHUETOCA) - PRADOS SAN FRANCISCO	jul-13	oct-13	6.70	1.85	CONCLUIDAS 2013-2016	CAMINOS RURALES Y ALIMENTADORES	12096350060	---
414	CONSERVACION PERIODICA DE TRAMOS	may-13	sep-13	268.10	---	CONCLUIDAS 2013-2016	CAMINOS RURALES Y ALIMENTADORES	12092110016	---
415	CONSTRUCCION DE 5 PUENTES PEATONALES A BASE DE ESTRUCTURA METALICA	may-13	sep-13	34.42	PUENTES	CONCLUIDAS 2013-2016	CAMINOS RURALES Y ALIMENTADORES	12092110018	---
416	REENCARPETADO DE AVENIDAS PRIMARIAS EN EL MUNICIPIO DE TOLUCA 8.06 KMS	may-13	sep-13	20.57	---	CONCLUIDAS 2013-2016	CAMINOS RURALES Y ALIMENTADORES		---
417	PÉREZ DE GALEANA CAMINO HACIENDA VIEJA - SANTA MARÍA AJOLOAPAN, DEL KM. 0+000 AL KM 5+000	may-13	sep-13	15.37	5	CONCLUIDAS 2013-2016	CARRETERAS FEDERALES	12096350049	---
418	SAN JOSÉ EL TUNAL - EL SALTO, TRAMO DEL KM. 0+560 AL KM. 4+300	jul-13	sep-13	9.57	3.74	CONCLUIDAS 2013-2016	CARRETERAS FEDERALES	12096350022	---
419	MOTOR- PILARES - EL AZAFRAN	may-13	sep-13	9.00	---	CONCLUIDAS 2013-2016	CAMINOS RURALES Y ALIMENTADORES		---
420	LA CONCEPCIÓN – XOCHICUAUTLA - LLANO DE LOS NEGROS, DEL KM. 1+500 AL KM. 4+100	may-13	sep-13	8.23	---	CONCLUIDAS 2013-2016	CARRETERAS FEDERALES		---

LISTADO DE OBRAS EN EL ESTADO DE MÉXICO

BALANCE DE OBRAS EN LA ENTIDAD NOVIEMBRE 2017

No.	Denominación	Fecha Inicio	Fecha Termino	Inversión Total	Longitud (KM)	Situación actual	Sector	Registro de Cartera	PNI Publicado
421	CAMINO DE ENLACE (OLIMPICA - JUAREZ).	jun-13	sep-13	7.20	1.6	CONCLUIDAS 2013-2016	CAMINOS RURALES Y ALIMENTADORES	11096350035	---
422	LA ERMITA - SANTA MARIA APAXCO	may-13	sep-13	9.37	3.55	CONCLUIDAS 2013-2016	CAMINOS RURALES Y ALIMENTADORES	12096350048	---
423	JIQUIPILCO EL VIEJO	may-13	sep-13	8.55	1.66	CONCLUIDAS 2013-2016	CAMINOS RURALES Y ALIMENTADORES	10096350029	---
424	E. C. (SAN JOSÉ DEL RINCÓN – CARMONA) - CONCEPCIÓN DE LA VENTA – GUARDA LA LAGUNITA, DEL KM. 4+040 AL KM. 9+340	may-13	ago-13	10.37	---	CONCLUIDAS 2013-2016	CARRETERAS FEDERALES	12096350014	---
425	SAN JOSÉ DEL RINCÓN – CONCEPCIÓN DEL MONTE, DEL KM. 0+000 AL KM. 3+580	may-13	ago-13	8.32	---	CONCLUIDAS 2013-2016	CARRETERAS FEDERALES		---
426	E.C. (DIOS PADRE - SAN ANTONIO PUEBLO NUEVO) AGUA ZARCA, TRAMO DEL KM. 2+200 AL KM. 4+360	may-13	ago-13	6.35	---	CONCLUIDAS 2013-2016	CARRETERAS FEDERALES	11096350047	---
427	CAMINO A LUMBRERAS DEL KM. 13+900 AL KM. 15+900	may-13	ago-13	5.96	---	CONCLUIDAS 2013-2016	CARRETERAS FEDERALES	10096350023	---
428	LIBRAMIENTO - SANTA ANA MATLAVAT	may-13	ago-13	5.11	---	CONCLUIDAS 2013-2016	CAMINOS RURALES Y ALIMENTADORES		---
429	LIBRAMIENTO AXAPUSCO UNIVERSIDAD, DEL KM. 1+000 AL KM. 1+200	may-13	ago-13	2.10	0.2	CONCLUIDAS 2013-2016	CARRETERAS FEDERALES	12096350016	---
430	LIBRAMIENTO SAN VICENTE-COATEPEC- CARRETERA COATEPEC, EJIDO COATEPEC	may-13	ago-13	8.12	1.5	CONCLUIDAS 2013-2016	CAMINOS RURALES Y ALIMENTADORES	09096350014	---
431	CHAPA DE MOTA – EL QUINTE, DEL KM. 7+700 AL KM. 12+000	may-13	jul-13	9.85	4.3	CONCLUIDAS 2013-2016	CARRETERAS FEDERALES	10096350036	---
432	E.C.E. 14 - EJIDO LA SOLEDAD, DEL KM. 0+000 AL KM. 1+600	may-13	jul-13	6.15	---	CONCLUIDAS 2013-2016	CARRETERAS FEDERALES	12096350053	---

LISTADO DE OBRAS EN EL ESTADO DE MÉXICO

BALANCE DE OBRAS EN LA ENTIDAD NOVIEMBRE 2017

No.	Denominación	Fecha Inicio	Fecha Termino	Inversión Total	Longitud (KM)	Situación actual	Sector	Registro de Cartera	PNI Publicado
433	SAN PABLO TLALCHICHILPAN SAN FRANCISCO TLALCHICHILPAN, DEL KM. 3+000 AL KM. 4+200	may-13	jul-13	4.89	---	CONCLUIDAS 2013-2016	CARRETERAS FEDERALES	11096350004	---
434	YERBAS BUENAS - SAN JOSÉ ARENAL - TECOMATEPEC, DEL KM. 1+000 AL KM. 7+700	may-13	jul-13	4.49	6.6	CONCLUIDAS 2013-2016	CARRETERAS FEDERALES	10096350042	---
435	E.C. (LA GOLETA HÉROES CARRANZA) IGNACIO ZARAGOZA-EL SABINO CUBILLA, DEL KM. 1+000 AL KM. 1+750	may-13	jul-13	3.62	---	CONCLUIDAS 2013-2016	CARRETERAS FEDERALES	12096350007	---
436	SAN MARCOS JILOTZINGO - CASA BLANCA, DEL KM. 6+000 AL KM. 7+190	may-13	jul-13	3.26	---	CONCLUIDAS 2013-2016	CARRETERAS FEDERALES	09096350020	---
437	SAN LUCAS OCOTEPEC – ESTUTEMPAN, DEL KM. 5+300 AL KM. 6+340	may-13	jul-13	3.00	---	CONCLUIDAS 2013-2016	CARRETERAS FEDERALES	12096350009	---
438	E.C.F. TEXCOCO - LECHERÍA KM 30+100 - BARRIO SANTIAGO, DEL KM. 0+500 AL KM. 0+660	may-13	jul-13	0.78	---	CONCLUIDAS 2013-2016	CARRETERAS FEDERALES	12096350019	---
439	SAN FRANCISCO DE LA LOMA - SAN JERONIMO DE LOS DOLORES - SANTA CRUZ DEL RINCON	may-13	jul-13	9.87	10	CONCLUIDAS 2013-2016	CAMINOS RURALES Y ALIMENTADORES	12096350029	---
440	E.C. (TENANINGO - TENERIA) - TEPOXTEPEC.	may-13	jul-13	4.16	1.06	CONCLUIDAS 2013-2016	CAMINOS RURALES Y ALIMENTADORES	12096350037	---
441	NEPANTLA-TLALAMAC Y RAMAL A ALOTEPEC	may-13	jul-13	1.29	0.28	CONCLUIDAS 2013-2016	CAMINOS RURALES Y ALIMENTADORES	10096350043	---
442	IXTLAHUACA DE RAYÓN - SAN JERÓNIMO IXTAPATONGO, RAMAL AL BARRIO DE SAN JOAQUÍN EL JUNCO, DEL KM. 10+000 AL 11+700 Y RAMAL DEL KM. 20+000 AL KM. 20+400	may-13	jul-13	4.49	2.1	CONCLUIDAS 2013-2016	CARRETERAS FEDERALES	12096350044	---
443	E.C. (JILOTEPEC - SAN JACINTO) - C.D. INDUSTRIAL PASTEJE, DEL KM.2+500 AL KM. 3+600	may-13	jul-13	4.25	---	CONCLUIDAS 2013-2016	CARRETERAS FEDERALES	12096350005	---
444	CONCEPCION DE LOS BAÑOS JALPA DE LOS BAÑOS SAN FRANCISCO DEL RIO.	may-13	jul-13	4.49	1.5	CONCLUIDAS 2013-2016	CAMINOS RURALES Y ALIMENTADORES	11096350007	---

LISTADO DE OBRAS EN EL ESTADO DE MÉXICO

BALANCE DE OBRAS EN LA ENTIDAD NOVIEMBRE 2017

No.	Denominación	Fecha Inicio	Fecha Termino	Inversión Total	Longitud (KM)	Situación actual	Sector	Registro de Cartera	PNI Publicado
445	SAN ISIDRO TR. AV PIRULES - CALLE ESCALERILLAS.	may-13	jul-13	3.80	0.5	CONCLUIDAS 2013-2016	CAMINOS RURALES Y ALIMENTADORES	12096350024	---
446	TENANCINGO - SAN ANTONIO AGUA BENDITA	may-13	jul-13	6.22	0.93	CONCLUIDAS 2013-2016	CAMINOS RURALES Y ALIMENTADORES	09096350022	---
447	FONDO EL AZAFRÁN, DEL KM 6+640 AL KM 7+140	may-13	jun-13	1.86	0.5	CONCLUIDAS 2013-2016	CARRETERAS FEDERALES	11096350033	---
448	(GUADALUPE CHICO- LA MESA) YONDECE DEL CEDRO, ESTADO DE MEXICO	nov-05	ago-12	26.91	5	CONCLUIDAS 2013-2016	CAMINOS RURALES Y ALIMENTADORES	12096350011	---
449	CARRETERA TECUAUTITLAN(SAN LUIS) A LA CABECERA MUNICIPAL Y LA DE CUATRO CAMINOS CON LONG 1.0 KM	ago-17	oct-17	10.00	SEÑALAMIENTO	CONCLUIDAS 2017	CARRETERAS FEDERALES	14096350033	---
450	E.C. (TOLUCA - TENANGO - SAN LUCAS TEPEMAJALCO) - CAMINO VIEJO A CALIMAYA DEL KM. 0+000 AL KM. 0+445	may-17	oct-17	3.99	0.44	CONCLUIDAS 2017	CAMINOS RURALES Y ALIMENTADORES	16092100004	0
451	SANTA MARÍA NATIVITAS-SAN LORENZO CUAUHTENCO, DEL KM. 1+000 AL KM. 2+000	may-17	oct-17	3.49	1	CONCLUIDAS 2017	CAMINOS RURALES Y ALIMENTADORES	16092100004	0
452	COLOCACION DE BARRERA DE PROTECCIÓN CARRETERA TOLUCA-CD. ALTAMIRANO	mar-17	oct-17	3.38	RA DE PROT	CONCLUIDAS 2017	CARRETERAS FEDERALES	16092110007	---
453	COLOCACION DE BARRERA DE PROTECCIÓN CARRETERA TOLUCA-PALMILLAS	feb-17	oct-17	2.23	RA DE PROT	CONCLUIDAS 2017	CARRETERAS FEDERALES	16092110007	---
454	COLOCACION DE SEÑALAMIENTO VERTICAL CARRETERA TOLUCA-CD. ALTAMIRANO	feb-17	oct-17	2.08	AMIENTO VE	CONCLUIDAS 2017	CARRETERAS FEDERALES	16092110007	---
455	COLOCACION DE SEÑALAMIENTO VERTICAL CARRETERA MÉXICO-TOLUCA	feb-17	oct-17	1.99	AMIENTO VE	CONCLUIDAS 2017	CARRETERAS FEDERALES	16092110007	---
456	COLOCACION DE SEÑALAMIENTO VERTICAL CARRETERA TOLUCA-PALMILLAS	feb-17	oct-17	1.42	AMIENTO VE	CONCLUIDAS 2017	CARRETERAS FEDERALES	16092110007	---

LISTADO DE OBRAS EN EL ESTADO DE MÉXICO

BALANCE DE OBRAS EN LA ENTIDAD NOVIEMBRE 2017

No.	Denominación	Fecha Inicio	Fecha Termino	Inversión Total	Longitud (KM)	Situación actual	Sector	Registro de Cartera	PNI Publicado
457	COLOCACION DE SEÑALAMIENTO VERTICAL CARRETERA TOLUCA-MORELIA	feb-17	oct-17	1.12	AMIENTO VE	CONCLUIDAS 2017	CARRETERAS FEDERALES	16092110007	---
458	COLOCACION DE SEÑALAMIENTO VERTICAL CARRETERA TOLUCA-TAXCO	feb-17	oct-17	0.73	AMIENTO VE	CONCLUIDAS 2017	CARRETERAS FEDERALES	16092110007	---
459	COLOCACION DE SEÑALAMIENTO VERTICAL CARRETERA MÉXICO-CUAUTLA	feb-17	oct-17	0.41	AMIENTO VE	CONCLUIDAS 2017	CARRETERAS FEDERALES	16092110007	---
460	COLOCACION DE SEÑALAMIENTO VERTICAL CARRETERA VENTA DE CARPIO-TULANCINGO	feb-17	oct-17	0.37	AMIENTO VE	CONCLUIDAS 2017	CARRETERAS FEDERALES	16092110007	---
461	COLOCACION DE SEÑALAMIENTO VERTICAL CARRETERA MÉXICO-PUEBLA	feb-17	oct-17	0.25	AMIENTO VE	CONCLUIDAS 2017	CARRETERAS FEDERALES	16092110007	---
462	COLOCACION DE SEÑALAMIENTO VERTICAL CARRETERA TEXCOCO-ECATEPEC	feb-17	oct-17	0.22	AMIENTO VE	CONCLUIDAS 2017	CARRETERAS FEDERALES	16092110007	---
463	COLOCACION DE SEÑALAMIENTO VERTICAL CARRETERA NAUCALPAN-TOLUCA	feb-17	oct-17	0.17	AMIENTO VE	CONCLUIDAS 2017	CARRETERAS FEDERALES	16092110007	---
464	COLOCACION DE SEÑALAMIENTO VERTICAL CARRETERA LOS REYES-ZACATEPEC	feb-17	oct-17	0.16	AMIENTO VE	CONCLUIDAS 2017	CARRETERAS FEDERALES	16092110007	---
465	COLOCACION DE SEÑALAMIENTO VERTICAL CARRETERA MÉXICO-PACHUCA	feb-17	oct-17	0.12	AMIENTO VE	CONCLUIDAS 2017	CARRETERAS FEDERALES	16092110007	---
466	COLOCACION DE SEÑALAMIENTO VERTICAL CARRETERA MÉXICO-QUERETÁRO	feb-17	oct-17	0.07	AMIENTO VE	CONCLUIDAS 2017	CARRETERAS FEDERALES	16092110007	---
467	SAN FRANCISCO - CHICONCUAC, DEL KM. 0+000 AL KM. 1+350, EN EL MUNICIPIO DE CHICONCUAC, ESTADO DE MEXICO	ago-17	oct-17	10.50	1.3	CONCLUIDAS 2017	CAMINOS RURALES Y ALIMENTADORES	16092100004	---
468	METEPEC - ZACANGO - SAN MARCOS DE LA CRUZ DEL KM. 7+400 AL KM. 8+400	may-17	oct-17	4.24	1	CONCLUIDAS 2017	CAMINOS RURALES Y ALIMENTADORES	16092100004	0

LISTADO DE OBRAS EN EL ESTADO DE MÉXICO

BALANCE DE OBRAS EN LA ENTIDAD NOVIEMBRE 2017

No.	Denominación	Fecha Inicio	Fecha Termino	Inversión Total	Longitud (KM)	Situación actual	Sector	Registro de Cartera	PNI Publicado
469	SAN GASPAR TLAHUELILPAN - CHAPULTEPEC DEL KM. 0+000 AL KM. 1 +000	may-17	oct-17	4.24	1	CONCLUIDAS 2017	CAMINOS RURALES Y ALIMENTADORES	16092100004	0
470	PINTADO DE RAYAS CENTRALES, LATERALES Y GUIONES CON BASE AGUA CARRETERA TOLUCA-PALMILLAS	mar-17	oct-17	0.39	MIENTO HOR	CONCLUIDAS 2017	CARRETERAS FEDERALES	16092110007	---
471	COLOCACION DE BARRERA DE PROTECCIÓN CARRETERA MÉXICO-TOLUCA	mar-17	oct-17	2.94	RA DE PROTI	CONCLUIDAS 2017	CARRETERAS FEDERALES	16092110007	---
472	PINTADO DE RAYAS CENTRALES, LATERALES Y GUIONES CON BASE AGUA Y PINTURA TERMOPLASTICA CARRETERA MÉXICO-TOLUCA	mar-17	oct-17	2.68	MIENTO HOR	CONCLUIDAS 2017	CARRETERAS FEDERALES	16092110007	---
473	COLOCACION DE BARRERA DE PROTECCIÓN CARRETERA NAUCALPAN-TOLUCA	mar-17	oct-17	2.47	RA DE PROTI	CONCLUIDAS 2017	CARRETERAS FEDERALES	16092110007	---
474	PINTADO DE RAYAS CENTRALES, LATERALES Y GUIONES CON BASE AGUA Y PINTURA TERMOPLASTICA CARRETERA VENTA DE CARPIO-TULANCINGO	mar-17	oct-17	1.55	MIENTO HOR	CONCLUIDAS 2017	CARRETERAS FEDERALES	16092110007	---
475	PINTADO DE RAYAS CENTRALES, LATERALES Y GUIONES CON BASE AGUA Y PINTURA TERMOPLASTICA CARRETERA MÉXICO-CUAUTLA	mar-17	oct-17	1.28	MIENTO HOR	CONCLUIDAS 2017	CARRETERAS FEDERALES	16092110007	---
476	PINTADO DE RAYAS CENTRALES, LATERALES Y GUIONES CON BASE AGUA Y PINTURA TERMOPLASTICA CARRETERA MÉXICO-PUEBLA	mar-17	oct-17	1.20	MIENTO HOR	CONCLUIDAS 2017	CARRETERAS FEDERALES	16092110007	---
477	PINTADO DE RAYAS CENTRALES, LATERALES Y GUIONES CON BASE AGUA CARRETERA NAUCALPAN-TOLUCA	mar-17	oct-17	1.00	MIENTO HOR	CONCLUIDAS 2017	CARRETERAS FEDERALES	16092110007	---
478	PINTADO DE RAYAS CENTRALES, LATERALES Y GUIONES CON BASE AGUA CARRETERA LOS REYES-ZACATEPEC	mar-17	oct-17	0.93	MIENTO HOR	CONCLUIDAS 2017	CARRETERAS FEDERALES	16092110007	---
479	COLOCACION DE BARRERA DE PROTECCIÓN CARRETERA MÉXICO-PUEBLA	mar-17	oct-17	0.60	EÑALAMIENT	CONCLUIDAS 2017	CARRETERAS FEDERALES	16092110007	---
480	PINTADO DE RAYAS CENTRALES, LATERALES Y GUIONES CON BASE AGUA CARRETERA TOLUCA-MORELIA	mar-17	oct-17	0.21	MIENTO HOR	CONCLUIDAS 2017	CARRETERAS FEDERALES	16092110007	---

LISTADO DE OBRAS EN EL ESTADO DE MÉXICO

BALANCE DE OBRAS EN LA ENTIDAD NOVIEMBRE 2017

No.	Denominación	Fecha Inicio	Fecha Termino	Inversión Total	Longitud (KM)	Situación actual	Sector	Registro de Cartera	PNI Publicado
481	SANTA CRUZ AYOTUSCO - SAN JUAN HUILOTEAPAN DEL KM. 0+000 AL KM. 1+779	may-17	oct-17	3.70	1.77	CONCLUIDAS 2017	CAMINOS RURALES Y ALIMENTADORES	16092100004	0
482	CONSERVACION PERIODICA CARRETERA JOROBAS-TULA DEL KM 0+000 AL KM 5+900	jun-17	sep-17	21.93	5.9	CONCLUIDAS 2017	CARRETERAS FEDERALES	16092110006	---
483	PAPALOTLA - E.C. (CHIAUTLA -TEZOYUCA), DEL KM. 0+000 AL KM. 1+800, EN EL MUNICIPIO DE PAPALOTLA EN EL ESTADO DE MÉXICO	ago-17	sep-17	12.30	1.8	CONCLUIDAS 2017	CAMINOS RURALES Y ALIMENTADORES		---
484	E.C. CHIAUTLA - TEZOYUCA) - HACIENDA LA GRANDE, DEL KM 2+200 AL KM 4+100, EN EL MUNICIPIO DE CHIAUTLA EN EL ESTADO DE MEXICO	ago-17	sep-17	11.50	2.1	CONCLUIDAS 2017	CAMINOS RURALES Y ALIMENTADORES		---
485	EL GAVILAN - TOLTECA, DEL KM. 1+200 AL KM. 2+800, EN EL MUNICIPIO DE PAPALOTLA, ESTADO DE MÉXICO	ago-17	sep-17	10.49	1.6	CONCLUIDAS 2017	CAMINOS RURALES Y ALIMENTADORES	16092100004	---
486	LA LABOR DE ZARAGOZA, DEL KM. 0+000 AL KM. 0+800 EN EL MUNICIPIO DE TEJUPILCO, ESTADO DE MÉXICO	ago-17	sep-17	4.99	0.8	CONCLUIDAS 2017	CAMINOS RURALES Y ALIMENTADORES	16092100004	---
487	LA CRUZ DEL ARENAL - MOLINITOS DEL KM 0+000 AL KM 1+160	may-17	sep-17	4.64	1.16	CONCLUIDAS 2017	CARRETERAS FEDERALES	16096350001	---
488	SAN JUAN COAJOMULCO - SANTIAGO CASANDEJE - EL CRUCERO, DEL KM. 3+000 AL KM. 4+120	may-17	sep-17	4.50	1.12	CONCLUIDAS 2017	CAMINOS RURALES Y ALIMENTADORES	16092100004	0
489	JALAPA - URUAPAN - BARRIDO LA CAÑADA, DEL KM. 0+000 AL KM. 0+780	may-17	sep-17	2.59	0.78	CONCLUIDAS 2017	CAMINOS RURALES Y ALIMENTADORES	16092100004	0
490	EMILIANO ZAPATA - E.C. (PARQUE NACIONAL), DEL KM 0+500 AL KM 0+630, EN EL MUNICIPIO DE ATENCO EN EL ESTADO DE MEXICO	ago-17	sep-17	0.65	0.13	CONCLUIDAS 2017	CAMINOS RURALES Y ALIMENTADORES		---
491	LA PARADA SAN ISIDRO DEL BOSQUE - SANTA MARIA DEL KM. 0+000 AL KM. 1+600	mar-17	sep-17	7.00	1.6	CONCLUIDAS 2017	CAMINOS RURALES Y ALIMENTADORES	16092100004	---
492	SAN ANTONIO NIXINI . PUEBLO NUEVO DEL KM. 0+000 AL KM. 1+200	mar-17	sep-17	5.00	1.2	CONCLUIDAS 2017	CAMINOS RURALES Y ALIMENTADORES	16092100004	---

LISTADO DE OBRAS EN EL ESTADO DE MÉXICO

BALANCE DE OBRAS EN LA ENTIDAD NOVIEMBRE 2017

No.	Denominación	Fecha Inicio	Fecha Termino	Inversión Total	Longitud (KM)	Situación actual	Sector	Registro de Cartera	PNI Publicado
493	BARRIO DE GUADALUPE - SAN LUCAS TUNCO, DEL KM. 0+376 AL KM. 1+436	may-17	sep-17	2.20	1.06	CONCLUIDAS 2017	CAMINOS RURALES Y ALIMENTADORES	16092100004	0
494	CONSERVACION PERIODICA CARRETERA TOLUCA-MORELIA DEL KM 8+000 AL KM 17+000 Y DEL KM. 24+000 AL KM 32+300 EN 17.3 KM	mar-17	sep-17	25.97	17.3	CONCLUIDAS 2017	CARRETERAS FEDERALES	16092110006	---
495	TONATICO - LA VEGA DEL KM. 0+900 AL KM. 2+900	mar-17	ago-17	7.98	2	CONCLUIDAS 2017	CAMINOS RURALES Y ALIMENTADORES	16092100004	---
496	BOULEVARD ENTRADA PRINCIPAL A TEPETLAXOCTOC DEL KM. 0+000 AL KM. 0+900	mar-17	ago-17	7.96	0.9	CONCLUIDAS 2017	CAMINOS RURALES Y ALIMENTADORES	16092100004	---
497	SAN FELIPE COAMANGO - CAMINO CENTRO HACIA EL PANTEÓN (CONCRETO HIDRÁULICO) DEL KM. 0+000 AL KM. 1+400	mar-17	ago-17	7.00	1.4	CONCLUIDAS 2017	CAMINOS RURALES Y ALIMENTADORES	16092100004	---
498	LUIS DONALDO COLOSIO DEL KM. 0+000 AL KM. 0+820	may-17	ago-17	5.40	0.82	CONCLUIDAS 2017	CAMINOS RURALES Y ALIMENTADORES	16092100004	---
499	TEQUEXQUINAHUAC - SAN DIEGUITO DEL KM. 0+000 AL KM. 1+200	may-17	ago-17	4.79	1.2	CONCLUIDAS 2017	CAMINOS RURALES Y ALIMENTADORES	16092100004	0
500	CARRETERA SAN MARCOS NEPANTLA - LA GARITA DEL KM. 0+700 AL KM. 1+850	mar-17	ago-17	4.46	1.15	CONCLUIDAS 2017	CAMINOS RURALES Y ALIMENTADORES	16092100004	---
501	CAMINO EMILIANO ZAPATA - E.C. (PARQUE NACIONAL) DEL KM. 0+000 AL KM. 0+500	mar-17	ago-17	3.99	0.5	CONCLUIDAS 2017	CAMINOS RURALES Y ALIMENTADORES	16092100004	---
502	MAGUEYCITOS - E.C.E. NO. 13 - PARAJE LOS PINOS, DEL KM. 0+000 AL KM. 0+900	may-17	ago-17	3.98	0.9	CONCLUIDAS 2017	CAMINOS RURALES Y ALIMENTADORES	16092100004	0
503	KM. 49.9 (LA PUERTA - SULTEPEC) - RASTROJO LARGO - HUAYATENCO DEL KM. 8+000 AL KM. 8+900	mar-17	ago-17	3.49	0.9	CONCLUIDAS 2017	CAMINOS RURALES Y ALIMENTADORES	16092100004	---
504	ACCESO PRINCIPAL A CRISTOS DEL KM. 0+680 AL KM. 1+020	may-17	ago-17	3.49	0.34	CONCLUIDAS 2017	CAMINOS RURALES Y ALIMENTADORES	16092100004	---

LISTADO DE OBRAS EN EL ESTADO DE MÉXICO

BALANCE DE OBRAS EN LA ENTIDAD NOVIEMBRE 2017

No.	Denominación	Fecha Inicio	Fecha Termino	Inversión Total	Longitud (KM)	Situación actual	Sector	Registro de Cartera	PNI Publicado
505	CAMINO A MOLINO DE LAS FLORES Y LIBRAMIENTO. (INCLUYE REHABILITACIÓN DEL PUENTE SOBRE EL RÍO COXCACUACO). DEL KM. 0+000 AL KM. 0+500	mar-17	ago-17	3.01	0.5	CONCLUIDAS 2017	CAMINOS RURALES Y ALIMENTADORES	16092100004	---
506	LÁZARO CÁRDENAS - LLANITO CUATRO DEL KM. 0+000 AL KM. 0+580	may-17	ago-17	2.87	0.58	CONCLUIDAS 2017	CARRETERAS FEDERALES	14096350026	---
507	BEJUCOS - PALMAR CHICO (PRIMERA ETAPA), DEL KM. 0+000 AL KM. 0+400	may-17	ago-17	1.56	0.4	CONCLUIDAS 2017	CARRETERAS FEDERALES	14096350029	---
508	SANTA MARIA CITENDEJE - CARRETERA ATLACOMULCO - EL ORO DEL KM. 1+550 AL KM. 2+300	mar-17	ago-17	4.99	0.75	CONCLUIDAS 2017	CAMINOS RURALES Y ALIMENTADORES	16092100004	---
509	CIRCUITO EJIDAL XOLOX DEL KM. 0+000 AL KM. 1+000	mar-17	ago-17	4.95	1	CONCLUIDAS 2017	CAMINOS RURALES Y ALIMENTADORES	16092100004	---
510	EL CARMEN - SAN PEDRO BUENOS AIRES, DEL KM. 0+000 AL KM. 1+400	may-17	ago-17	3.49	1.4	CONCLUIDAS 2017	CAMINOS RURALES Y ALIMENTADORES	16092100004	0
511	CONSTRUCCIÓN DE 2 PUENTES PEATONALES UBICADOS EN LA CARRETERA MÉXICO-PUEBLA, KM 5+600 Y 9+000 TRAMO LOS REYES LA PAZ – LIM. MEX./PUE, EN EL ESTADO DE MÉXICO	mar-17	ago-17	19.00	NTES PEATO	CONCLUIDAS 2017	CARRETERAS FEDERALES	16092110003	---
512	LOMA LARGA (EJIDO SAN MATEO COAPEXCO) DEL KM. 1+000 AL KM. 1+500	mar-17	ago-17	2.92	0.5	CONCLUIDAS 2017	CAMINOS RURALES Y ALIMENTADORES	16092100004	---
513	SAN LORENZO TLACOTEPEC-MANTO DEL RIO, TRAMO DEL KM. 0+000 AL KM. 3+540	may-17	jul-17	6.00	4.64	CONCLUIDAS 2017	CAMINOS RURALES Y ALIMENTADORES	16092100004	0
514	MOTOR - PILARES - EL AZAFRAN, DEL KM. 8+500 AL KM. 10+700	may-17	jul-17	5.11	2.2	CONCLUIDAS 2017	CAMINOS RURALES Y ALIMENTADORES	16092100004	0
515	E.K. 6.3 (ACAMBAY - TEMASCALCINGO) -TIXMADEJE DEL KM. 0+000 AL KM. 1+300	may-17	jul-17	4.80	1.3	CONCLUIDAS 2017	CAMINOS RURALES Y ALIMENTADORES	16092100004	---
516	CHOSTO DE LOS JARROS - (BOBASHI DE GUADALUPE - SAN BARTOLO LANZADOS) DEL KM. 0+000 AL KM. 2+100	may-17	jul-17	3.98	2.1	CONCLUIDAS 2017	CAMINOS RURALES Y ALIMENTADORES	16092100004	---

LISTADO DE OBRAS EN EL ESTADO DE MÉXICO

BALANCE DE OBRAS EN LA ENTIDAD NOVIEMBRE 2017

No.	Denominación	Fecha Inicio	Fecha Termino	Inversión Total	Longitud (KM)	Situación actual	Sector	Registro de Cartera	PNI Publicado
517	SAN JOSÉ DEGUEDO - SANTA CRUZ, DEL KM. 0+000 AL KM. 1+200	may-17	jul-17	4.99	1.2	CONCLUIDAS 2017	CAMINOS RURALES Y ALIMENTADORES	16092100004	0
518	E.C. (HUAPANGO - EL PALMITO) - LA HUARACHA, DEL KM. 0+000 AL KM. 0+900	may-17	jul-17	3.98	0.8	CONCLUIDAS 2017	CAMINOS RURALES Y ALIMENTADORES	16092100004	0
519	ACCESO A LA COMUNIDAD DE BOSHESDA DEL KM. 0+060 AL KM. 1+800	mar-17	jul-17	6.99	1.74	CONCLUIDAS 2017	CAMINOS RURALES Y ALIMENTADORES	16092100004	---
520	ACCESO PRINCIPAL A CRISTOS DEL KM. 0+000 AL KM. 1+000	mar-17	jul-17	5.20	1	CONCLUIDAS 2017	CAMINOS RURALES Y ALIMENTADORES	16092100004	---
521	SANTAMARIA ENDARE - E.C. CARRETERA FEDERAL TOLUCA - ATLACOMULCO DEL KM. 1+850 AL KM. 3+000	mar-17	jul-17	4.98	1.15	CONCLUIDAS 2017	CAMINOS RURALES Y ALIMENTADORES	16092100004	---
522	VUELTA DEL AGUA - ZACUALPAN DEL KM. 0+000 AL KM. 0+850	mar-17	jul-17	3.48	0.85	CONCLUIDAS 2017	CAMINOS RURALES Y ALIMENTADORES	16092100004	---
523	IXTAPAN - SAN ALEJO DEL KM. 8+000 AL KM. 10+000	mar-17	jul-17	7.99	2	CONCLUIDAS 2017	CAMINOS RURALES Y ALIMENTADORES	16092100004	---
524	SAN ISIDRO - E.C. CAMINO VIEJO A SAN SEBASTIAN, TRAMO: DEL KM. 0+200 AL KM. 0+982	may-17	jul-17	6.49	0.78	CONCLUIDAS 2017	CAMINOS RURALES Y ALIMENTADORES	16092100004	0
525	SAN JUAN TEACALCO-SAN CRISTÓBAL COLHOACÁN DEL KM. 16+800 AL KM. 18+900	mar-17	jul-17	7.43	2.1	CONCLUIDAS 2017	CAMINOS RURALES Y ALIMENTADORES	16092100004	---
526	SANTA ANA IXTLAHUACA - LA GUADALUPANA - PALOS AMARILLOS DEL KM. 8+720 AL KM. 9+520	mar-17	jul-17	4.99	0.8	CONCLUIDAS 2017	CAMINOS RURALES Y ALIMENTADORES	16092100004	---
527	2DA ETAPA LOS REYES- EC. (AUTOPISTA TOLUCA-ATLACOMULCO) DEL KM. 1+350 AL KM. 2+200	mar-17	jul-17	4.97	0.85	CONCLUIDAS 2017	CAMINOS RURALES Y ALIMENTADORES	16092100004	---
528	EL ALAMO - LOMA DEL PINO DEL KM. 0+000 AL KM. 1+000	mar-17	jul-17	3.99	1	CONCLUIDAS 2017	CAMINOS RURALES Y ALIMENTADORES	16092100004	---

LISTADO DE OBRAS EN EL ESTADO DE MÉXICO

BALANCE DE OBRAS EN LA ENTIDAD NOVIEMBRE 2017

No.	Denominación	Fecha Inicio	Fecha Termino	Inversión Total	Longitud (KM)	Situación actual	Sector	Registro de Cartera	PNI Publicado
529	CONSERVACIÓN CAMINO ALIMENTADOR REAL DEL BOSQUE MARISCALA, TRAMO VÍA JOSÉ LÓPEZ PORTILLO A LIMITES DE TULTITLAN DEL KM. 1+200 AL KM. 1+620	mar-17	jul-17	3.99	0.42	CONCLUIDAS 2017	CAMINOS RURALES Y ALIMENTADORES	16092100004	---
530	CARR. COL. EMILIANO ZAPATA - SAN MARCOS NEPANTLA DEL KM. 4+000 AL KM. 4+500	mar-17	jul-17	2.22	0.5	CONCLUIDAS 2017	CAMINOS RURALES Y ALIMENTADORES	16092100004	---
531	AZCAPOTZALCO - SAN ISIDRO, TRAMO: DEL KM. 0+130 AL KM. 0+730	may-17	jul-17	3.49	0.6	CONCLUIDAS 2017	CAMINOS RURALES Y ALIMENTADORES	16092100004	0
532	E.C. (IXTLAHUACA - JILOTEPEC) - BUSIO - PALMITO - HUAPANGO DEL KM 4+800 AL 5+800	mar-17	jul-17	3.98	1	CONCLUIDAS 2017	CAMINOS RURALES Y ALIMENTADORES	16092100004	---
533	ANTIGUO CAMINO A MALINALCO DEL KM. 0+000 AL KM. 0+300	may-17	jun-17	1.49	0.3	CONCLUIDAS 2017	CAMINOS RURALES Y ALIMENTADORES	16092100004	---
534	E.C. (CHIAUTLA - TEZOYUCA) - HACIENDA LA GRANDE DEL KM. 0+000 AL KM. 2+200	mar-17	jun-17	8.90	2.2	CONCLUIDAS 2017	CAMINOS RURALES Y ALIMENTADORES	16092100004	---
535	E.C. (ATLACOMULCO - EL ORO) LA SOLEDAD - VENTA DEL AIRE DEL KM. 1+300 AL KM. 1+800	mar-17	jun-17	3.49	0.5	CONCLUIDAS 2017	CAMINOS RURALES Y ALIMENTADORES	16092100004	---
536	SAN NICOLAS COATEPEC- XALATLACO DEL KM. 0+000 AL KM. 1+000	mar-17	jun-17	3.48	1	CONCLUIDAS 2017	CAMINOS RURALES Y ALIMENTADORES	16092100004	---
537	EL TEPOZAN - SAN PEDRO DENXHI DEL KM. 2+300 AL KM. 5+000	mar-17	jun-17	6.78	2.7	CONCLUIDAS 2017	CAMINOS RURALES Y ALIMENTADORES	16092100004	---
538	EC (VILLA VICTORIA-EL ORO)-YONDESE DEL CEDRO DEL KM. 0+000 AL KM. 1+000	mar-17	may-17	3.99	1	CONCLUIDAS 2017	CAMINOS RURALES Y ALIMENTADORES	16092100004	---
539	CAMINO LA FABRICA-LOS BULBOS-EL ISLOTE DEL KM 0+000 0+700 CONCRETO HIDRAULICO	mar-17	may-17	4.08	0.7	CONCLUIDAS 2017	CAMINOS RURALES Y ALIMENTADORES	16092100004	---
540	VIADUCTO CONEXION INTERLOMAS - NUEVA AUTOPISTA NAUCALPAN TOLUCA	oct-12	may-17	1,705.20	0.8	CONCLUIDAS 2017	CARRETERAS FEDERALES	12096350033	PE

LISTADO DE OBRAS EN EL ESTADO DE MÉXICO

BALANCE DE OBRAS EN LA ENTIDAD NOVIEMBRE 2017

No.	Denominación	Fecha Inicio	Fecha Termino	Inversión Total	Longitud (KM)	Situación actual	Sector	Registro de Cartera	PNI Publicado
541	CONSERVACION PERIODICA RAMAL PASO POR VENTA DE CARPIO CUERPO A CARRETERA MEXICO-PACHUCA DEL KM 0+000 AL KM 2+60	mar-17	may-17	5.63	2.6	CONCLUIDAS 2017	CARRETERAS FEDERALES	16092110006	---
542	CONSERVACION PERIODICA DEL RAMAL COATLINCHAN. CARRETERA MEXICO-ZACATEPEC DEL KM 0+000 AL KM 2+700	mar-17	may-17	5.63	2.7	CONCLUIDAS 2017	CARRETERAS FEDERALES	16092110006	---
543	PASCUAL LUNA (E.K. 29.5 CARRETERA FEDERAL LOS REYES - LECHERIA) - CABECERA MUNICIPAL DEL KM. 0+000 AL KM. 1+150	mar-17	may-17	4.50	1.15	CONCLUIDAS 2017	CAMINOS RURALES Y ALIMENTADORES	16092100004	---
544	CAMINO A SAN MIGUEL AMEYALCODEL KM 1+440 AL 1+728	mar-17	may-17	2.99	0.29	CONCLUIDAS 2017	CAMINOS RURALES Y ALIMENTADORES	16092100004	---
545	E.C. (SALAZAR-CAÑADA DE ALFEREZ) - PIEDRA GRANDE, TRAMO DEL KM 0+000 AL KM 0+792	mar-17	abr-17	7.18	0.79	CONCLUIDAS 2017	CAMINOS RURALES Y ALIMENTADORES	16092100004	---
546	LOMA LARGA (EJIDO SAN MATEO COAPEXCO) DEL KM. 0+000 AL KM. 1+0000	mar-17	abr-17	4.94	1	CONCLUIDAS 2017	CAMINOS RURALES Y ALIMENTADORES	16092100004	---
547	CONSERVACIÓN PERIÓDICA RAMAL SALIDA NORTE DE TEXCOCO DEL KM 0+000 AL KM 3+100, CUERPO A Y B	mar-17	abr-17	20.40	3.1	CONCLUIDAS 2017	CARRETERAS FEDERALES	16092110006	---
548	SALITRERÍA, DEL KM. 0+000 AL KM. 0+960	mar-17	abr-17	9.99	0.96	CONCLUIDAS 2017	CAMINOS RURALES Y ALIMENTADORES	16092100004	0
549	AMPLIACION DE LA AUTOPISTA MEXICO-PACHUCA (ENTRONQUE A DESNIVEL SANTA LUCIA EN EL KM 40+400)	jul-16	ene-17	97.44	1.2	CONCLUIDAS 2017	AUTOPISTAS		---
550	SAN MATEO EL VIEJO - SAN JUAN DE LOS JARROS DEL KM. 2+400 AL KM. 5+500.	sep-17	dic-17	11.75	3.1	PROCESO 2017	CAMINOS RURALES Y ALIMENTADORES	16092100004	---
551	PARAJE TIERRA BLANCA DEL KM. 1+100 AL KM. 3+000	ago-17	dic-17	9.70	2.9	PROCESO 2017	CAMINOS RURALES Y ALIMENTADORES	16092100004	---
552	SAN PEDRO POTLA - SAN FRANCISCO TEPEOLULCO DEL KM. 2+200 AL KM. 4+000.	sep-17	dic-17	8.60	1.8	PROCESO 2017	CAMINOS RURALES Y ALIMENTADORES	16092100004	---

LISTADO DE OBRAS EN EL ESTADO DE MÉXICO

BALANCE DE OBRAS EN LA ENTIDAD NOVIEMBRE 2017

No.	Denominación	Fecha Inicio	Fecha Termino	Inversión Total	Longitud (KM)	Situación actual	Sector	Registro de Cartera	PNI Publicado
553	BULEVAR ENTRADA PRINCIPAL A TEPETLAOXTOC, DEL KM. 0+900 AL KM. 1+700, EN EL MUNICIPIO DE TEPETLAOXTOC EN EL ESTADO DE MEXICO	ago-17	dic-17	8.00	0.8	PROCESO 2017	CAMINOS RURALES Y ALIMENTADORES	16092100004	---
554	CARRETERA FEDERAL MEXICO - PUEBLA KM. 14+100 CRUCE CON AV. 21 DE MARZO, EN EL MUNICIPIO DE IXTAPALUCA, ESTADO DE MEXICO	ago-17	dic-17	7.56	PUENTE	PROCESO 2017	CARRETERAS FEDERALES		---
555	E.C. (TOLUCA - ATLACOMULCO) - LOS REYES, DEL KM. 0+000 AL KM. 1+350	sep-17	dic-17	7.39	1.35	PROCESO 2017	CAMINOS RURALES Y ALIMENTADORES	16092100004	---
556	CONSTRUCCIÓN DE PUENTE PEATONAL A BASE DE ESTRUCTURA METÁLICA EN CARRETERA FEDERAL MEXICO • PUEBLA EN EL KM. 11+200 CRUCE CON AV. PASO ANTORCHISTA, EN EL MUNICIPIO DE IXTAPALUCA, AMBOS EN EL	ago-17	dic-17	7.28	PUENTE	PROCESO 2017	CARRETERAS FEDERALES		---
557	EMILIO PORTES GIL DEL KM. 5+600 AL KM 7+100	sep-17	dic-17	6.48	1.5	PROCESO 2017	CAMINOS RURALES Y ALIMENTADORES	16092100004	---
558	E.C.(APAXCO- TEQUIQUIAC)- LOMA BONITA CON UNA LONGITUD DE 0.9 KM	ago-17	dic-17	5.71	SEÑALAMIENTO	PROCESO 2017	CARRETERAS FEDERALES	12096350045	---
559	E.C. (CHAPA DE MOTA - VILLA DEL CARBÓN) - SAN FRANCISCO DE LAS TABLAS DEL KM. 0+000 AL KM. 0+800	sep-17	dic-17	5.28	0.8	PROCESO 2017	CARRETERAS FEDERALES	09096350016	---
560	PARAJE TIERRA BLANCA DEL KM. 0+000 AL KM. 1+000	may-17	dic-17	4.99	1	PROCESO 2017	CAMINOS RURALES Y ALIMENTADORES	16092100004	0
561	SAUCES DEL KM. 0+000 AL KM. 0+550 EN EL MUNICIPIO DE PAPANOTLA, EN EL ESTADO DE MEXICO	ago-17	dic-17	4.89	0.55	PROCESO 2017	CAMINOS RURALES Y ALIMENTADORES	16092100004	---
562	CERRITOS DE CÁRDENAS - CALDERAS, DEL KM. 1+500 AL KM. 2+800, EN EL MUNICIPIO DE TEMASCALCINGO, ESTADO DE MÉXICO	ago-17	dic-17	4.80	0.3	PROCESO 2017	CARRETERAS FEDERALES	13096350005	---
563	NARCIZO MENDOZA, DEL KM. 0+000 AL KM. 0+500 EN EL MUNICIPIO DE PAPANOTLA, EN EL ESTADO DE MEXICO	ago-17	dic-17	4.45	0.5	PROCESO 2017	CAMINOS RURALES Y ALIMENTADORES	16092100004	---
564	EL OCOTAL - JAGUEY - EL PLAN DEL KM. 0+000 AL KM. 0+600	sep-17	dic-17	3.67	0.6	PROCESO 2017	CAMINOS RURALES Y ALIMENTADORES	16092100004	---

LISTADO DE OBRAS EN EL ESTADO DE MÉXICO

BALANCE DE OBRAS EN LA ENTIDAD NOVIEMBRE 2017

No.	Denominación	Fecha Inicio	Fecha Termino	Inversión Total	Longitud (KM)	Situación actual	Sector	Registro de Cartera	PNI Publicado
565	AMPLIACION AUTOPISTA TENANGO-IXTAPAN DE LA SAL, TRAMO VILLA GUERRERO-IXTAPAN DE LA SAL	may-15	dic-17	1,500.00	20	PROCESO 2017	AUTOPISTAS	0.0	PNI432
566	TRABAJOS DE CONSERVACIÓN RUTINARIA DE PUENTES DURANTE 2017, EN LAS ZONAS DE TOLUCA Y TEXCOCO, CON UNA META DE 419 PUENTES, EN EL ESTADO DE MÉXICO CARRETERA MÉXICO-QUERETARO	abr-17	dic-17	0.88	PUENTES	PROCESO 2017	CARRETERAS FEDERALES	16092110001	---
567	TRABAJOS DE CONSERVACIÓN RUTINARIA DE PUENTES DURANTE 2017, CARRETERA TEXCOCO-ECATEPEC	abr-17	dic-17	0.82	PUENTES	PROCESO 2017	CARRETERAS FEDERALES	16092110001	---
568	TRABAJOS DE CONSERVACIÓN RUTINARIA DE PUENTES DURANTE 2017, EN LAS ZONAS DE TOLUCA Y TEXCOCO, CON UNA META DE 419 PUENTES, EN EL ESTADO DE MÉXICO CARRETERA MÉXICO-ZACATEPEC	abr-17	dic-17	0.77	PUENTES	PROCESO 2017	CARRETERAS FEDERALES	16092110001	---
569	TRABAJOS DE CONSERVACIÓN RUTINARIA DE PUENTES DURANTE 2017, EN LAS ZONAS DE TOLUCA Y TEXCOCO, CON UNA META DE 419 PUENTES, EN EL ESTADO DE MÉXICO CARRETERA VENTA DE CARPIO-TULANCINGO	abr-17	dic-17	0.63	PUENTES	PROCESO 2017	CARRETERAS FEDERALES	16092110001	---
570	TRABAJOS DE CONSERVACIÓN RUTINARIA DE PUENTES DURANTE 2017, EN LAS ZONAS DE TOLUCA Y TEXCOCO, CON UNA META DE 419 PUENTES, EN EL ESTADO DE MÉXICO CARRETERA MÉXICO-TOLUCA	abr-17	dic-17	0.51	PUENTES	PROCESO 2017	CARRETERAS FEDERALES	16092110001	---
571	TRABAJOS DE CONSERVACIÓN RUTINARIA DE PUENTES DURANTE 2017, EN LAS ZONAS DE TOLUCA Y TEXCOCO, CON UNA META DE 419 PUENTES, EN EL ESTADO DE MÉXICO CARRETERA MÉXICO-CUAUTLA	abr-17	dic-17	0.43	PUENTES	PROCESO 2017	CARRETERAS FEDERALES	16092110001	---
572	TRABAJOS DE CONSERVACIÓN RUTINARIA DE PUENTES DURANTE 2017, EN LAS ZONAS DE TOLUCA Y TEXCOCO, CON UNA META DE 419 PUENTES, EN EL ESTADO DE MÉXICO CARRETERA NAUCALPAN-TOLUCA	abr-17	dic-17	0.36	PUENTES	PROCESO 2017	CARRETERAS FEDERALES	16092110001	---
573	TRABAJOS DE CONSERVACIÓN RUTINARIA DE PUENTES DURANTE 2017, EN LAS ZONAS DE TOLUCA Y TEXCOCO, CON UNA META DE 419 PUENTES, EN EL ESTADO DE MÉXICO CARRETERA TOLUCA-MORELIA	abr-17	dic-17	0.20	PUENTES	PROCESO 2017	CARRETERAS FEDERALES	16092110001	---
574	TRABAJOS DE CONSERVACIÓN RUTINARIA DE PUENTES DURANTE 2017, EN LAS ZONAS DE TOLUCA Y TEXCOCO, CON UNA META DE 419 PUENTES, EN EL ESTADO DE MÉXICO CARRETERA MÉXICO-PACHUCA	abr-17	dic-17	0.20	PUENTES	PROCESO 2017	CARRETERAS FEDERALES	16092110001	---
575	TRABAJOS DE CONSERVACIÓN RUTINARIA DE PUENTES DURANTE 2017, EN LAS ZONAS DE TOLUCA Y TEXCOCO, CON UNA META DE 419 PUENTES, EN EL ESTADO DE MÉXICO CARRETERA TOLUCA-MORELIA	abr-17	dic-17	0.20	PUENTES	PROCESO 2017	CARRETERAS FEDERALES	16092110001	---
576	TRABAJOS DE CONSERVACIÓN RUTINARIA DE PUENTES DURANTE 2017, EN LAS ZONAS DE TOLUCA Y TEXCOCO, CON UNA META DE 419 PUENTES, EN EL ESTADO DE MÉXICO CARRETERA TOLUCA-TAXCO	abr-17	dic-17	0.09	PUENTES	PROCESO 2017	CARRETERAS FEDERALES	16092110001	---

LISTADO DE OBRAS EN EL ESTADO DE MÉXICO

BALANCE DE OBRAS EN LA ENTIDAD NOVIEMBRE 2017

No.	Denominación	Fecha Inicio	Fecha Termino	Inversión Total	Longitud (KM)	Situación actual	Sector	Registro de Cartera	PNI Publicado
577	TRABAJOS DE CONSERVACIÓN RUTINARIA DE PUENTES DURANTE 2017, EN LAS ZONAS DE TOLUCA Y TEXCOCO, CON UNA META DE 419 PUENTES, EN EL ESTADO DE MÉXICO CARRETERA JOROBAS-TULA	abr-17	dic-17	0.05	PUENTES	PROCESO 2017	CARRETERAS FEDERALES	16092110001	---
578	SAN CRISTÓBAL DE LOS BAÑOS -CONCEPCIÓN DE LOS BAÑOS DEL KM. 0+000 AL KM. 1+100	oct-17	dic-17	7.80	1.1	PROCESO 2017	CAMINOS RURALES Y ALIMENTADORES	16092110001	---
579	TIANGUIS DOMINICAL DEL KM. 0+000 AL KM. 0+540	oct-17	dic-17	3.63	0.54	PROCESO 2017	CAMINOS RURALES Y ALIMENTADORES	16092110001	---
580	HONORATO SERRANO DEL KM. 0+000 AL KM. 0+200	oct-17	dic-17	0.81	0.2	PROCESO 2017	CAMINOS RURALES Y ALIMENTADORES	16092110001	---
581	CONSERVACIÓN RUTINARIA DE TRAMOS CARRETERA MÉXICO-TOLUCA EN 80.65 KM	mar-17	nov-17	13.00	80.65	PROCESO 2017	CARRETERAS FEDERALES	16092110007	---
582	CONSTRUCCION DE PUENTE PEATONALDE 25.0 M. Y 35.0 M. DE LONGITUD RESPECTIV " XOLOACHE" UBICADEO EN EL KM 0+200 DEL RAMAL NORTE DE TEXCOCO, EN LA CARRETERA LOS REYES- ZACATEPEC, EN EL ESTADO DE MEXICO"	jun-17	nov-17	9.50	0.5	PROCESO 2017	CAMINOS RURALES Y ALIMENTADORES	16092110003	---
583	CARRIL ZOQUIAPAN E.C.(MEXICO-PUEBLA) DEL KM. 0+000 AL KM. 1+000	mar-17	nov-17	9.00	1	PROCESO 2017	CAMINOS RURALES Y ALIMENTADORES	16092100004	---
584	SAN FRANCISCO ACUEXCOMAC - E.C. TEXCOCO LECHERIA DEL KM. 0+000 AL KM. 0+740	may-17	nov-17	8.70	0.74	PROCESO 2017	CAMINOS RURALES Y ALIMENTADORES	16092100004	---
585	LIBRAMIENTO JOQUICINGO - EL GUARDA DE GUERRERO, DEL KM 0+000 AL KM 1+300 EN EL MUNICIPIO DE JOQUICINGO, ESTADO DE MEXICO	ago-17	nov-17	7.92	1.3	PROCESO 2017	CAMINOS RURALES Y ALIMENTADORES	16092100004	---
586	CONSTRUCCION DE PUENTE PEATONAL "SAN BERNARDINO I", UBICADO EN EL KM 16+000 EN LA CARRETERA LOS REYES-ZACATEPEC, TRAMO: LOS REYES-LIM. MEX/TLAX; EN EL ESTADO DE MEXICO"	jun-17	nov-17	7.00	PUENTE	PROCESO 2017	CARRETERAS FEDERALES	16092110003	---
587	CONSTRUCCION DE PUENTE PEATONAL TECAMACHALCO, UBICADO EN EL KM 1+600 EN LA CARRETERA LOS REYES ZACATEPEC, TRAMO LOS REYES-LIM. MEX/TLAX; EN EL ESTADO DE MEXICO"	jun-17	nov-17	7.00	PUENTE	PROCESO 2017	CARRETERAS FEDERALES	16092110003	---
588	ZACUALPAN -TETZICAPAN, DEL KM. 0+000 AL KM. 1+000, EN EL MUNICIPIO DE ZACUALPAN, ESTADO DE MÉXICO	ago-17	nov-17	6.72	1	PROCESO 2017	CAMINOS RURALES Y ALIMENTADORES	16092100004	---

LISTADO DE OBRAS EN EL ESTADO DE MÉXICO

BALANCE DE OBRAS EN LA ENTIDAD NOVIEMBRE 2017

No.	Denominación	Fecha Inicio	Fecha Termino	Inversión Total	Longitud (KM)	Situación actual	Sector	Registro de Cartera	PNI Publicado
589	TECAMAC RANCHO AZUL DEL KM. 1+000 AL KM. 1+870	mar-17	nov-17	6.51	0.87	PROCESO 2017	CAMINOS RURALES Y ALIMENTADORES	16092100004	---
590	E.C. TOLUCA - TENANGO - CUATRO ZUREOS, DEL KM. 0+000 AL KM. 0+780	may-17	nov-17	6.29	0.78	PROCESO 2017	CAMINOS RURALES Y ALIMENTADORES	16092100004	0
591	ANTEGUILLO CHIAUTLA - PAPALOTLA DEL KM. 0+000 AL KM. 1+100	may-17	nov-17	6.20	1.1	PROCESO 2017	CAMINOS RURALES Y ALIMENTADORES	16092100004	---
592	HUIZACHE - EL BANCO DEL KM. 0+000 AL KM. 1+300	mar-17	nov-17	6.00	1.3	PROCESO 2017	CAMINOS RURALES Y ALIMENTADORES	16092100004	---
593	ENT. (JILOTEPEC - MARAVILLAS) - TECOLAPAN DEL KM. 0+000 AL KM. 1+000 Y DEL KM. 0+000 AL KM. 1+300	mar-17	nov-17	6.00	2.3	PROCESO 2017	CAMINOS RURALES Y ALIMENTADORES	16092100004	---
594	PASCUAL LUNA (E.K. 29.5 CARRETERA FEDERAL LOS REYES - LECHERIA) - CABECERA MUNICIPAL DEL KM. 1+150 AL KM. 2+300, EN EL MUNICIPIO DE TEZOYUCA, ESTADO DE MEXICO	ago-17	nov-17	6.00	1.15	PROCESO 2017	CAMINOS RURALES Y ALIMENTADORES	16092100004	---
595	TONATICO - LOS AMATES, DEL KM. 0+000 AL KM. 1+700	may-17	nov-17	5.95	1.7	PROCESO 2017	CAMINOS RURALES Y ALIMENTADORES	16092100004	0
596	MEDIANIA CHIAUTLA - CHICONCUAC, DEL KM. 0+000 AL KM. 1+000, EN EL MUNICIPIO DE CHIAUTLA, EN EL ESTADO DE MÉXICO	ago-17	nov-17	5.82	1	PROCESO 2017	CAMINOS RURALES Y ALIMENTADORES		---
597	CONSERVACIÓN RUTINARIA DE TRAMOS CARRETERAS TOLUCA - CD. ALTAMIRANO, LIBRAMIENTO TEJUPILCO, RAMALES TEMASCALTEPEC, ACAMUCHITLAN Y BEJUCOS EN 161.65 KM	mar-17	nov-17	5.50	161.65	PROCESO 2017	CARRETERAS FEDERALES	16092110007	---
598	LIBRAMIENTO VIAL SAN PEDRO TECHUCHULCO, DEL KM. 0+000 AL KM. 0+900, AV LAZARO CARDENAS, EN EL MUNICIPIO DE JOQUICINGO EN EL ESTADO DE MÉXICO	ago-17	nov-17	5.44	0.9	PROCESO 2017	CAMINOS RURALES Y ALIMENTADORES		---
599	CAMINO A OCAMPO, TRAMO DEL KM. 0+000 AL KM. 1+000	may-17	nov-17	5.32	1	PROCESO 2017	CAMINOS RURALES Y ALIMENTADORES	16092100004	0
600	RINCON DE UGARTE - CERRO DE CACALOTEPEC DEL KM. 0+000 AL KM. 0+800	may-17	nov-17	5.00	0.8	PROCESO 2017	CAMINOS RURALES Y ALIMENTADORES	16092100004	---

LISTADO DE OBRAS EN EL ESTADO DE MÉXICO

BALANCE DE OBRAS EN LA ENTIDAD NOVIEMBRE 2017

No.	Denominación	Fecha Inicio	Fecha Termino	Inversión Total	Longitud (KM)	Situación actual	Sector	Registro de Cartera	PNI Publicado
601	SAN FRANCISCO ACAZUCHITLALTONGO DEL KM. 0+000 AL KM. 2+500	ago-17	nov-17	4.85	2.5	PROCESO 2017	CAMINOS RURALES Y ALIMENTADORES	16092100004	---
602	CONSERVACIÓN RUTINARIA DE TRAMOS CARRETERA VENTA DE CARPIO-TULANCINGO EN 94.1 KM	mar-17	nov-17	4.74	94.1	PROCESO 2017	CARRETERAS FEDERALES	16092110007	---
603	E.C. (SANTA ANA NICHÍ - SAN MIGUEL LA LABOR - SAN NICOLÁS GUADALUPE) - TRES ESTRELLAS, DEL KM. 0+130 AL KM. 1+130	may-17	nov-17	4.61	1	PROCESO 2017	CAMINOS RURALES Y ALIMENTADORES	16092100004	0
604	CONSERVACION RUTINARIA EN 102.91KM EN LA CARRETERA TOLUCA - PALMILLAS	mar-17	nov-17	4.59	102.91	PROCESO 2017	CARRETERAS FEDERALES	16092110007	---
605	CONSERVACION RUTINARIA NAUCALPAN - TOLUCA EN 96 KM	mar-17	nov-17	4.41	96	PROCESO 2017	CARRETERAS FEDERALES	16092110007	---
606	CONSERVACION RUTINARIA DE TRAMOS CARRETERA LOS REYES-ZACATEPEC EN 116.95 KM	mar-17	nov-17	4.40	116.95	PROCESO 2017	CARRETERAS FEDERALES	16092110007	---
607	SOLANOS - CAPULHUAC DEL KM. 0+775 AL KM. 1+475 EN EL ESTADO DE MEXICO	ago-17	nov-17	4.37	0.7	PROCESO 2017	CAMINOS RURALES Y ALIMENTADORES		---
608	CONSERVACION RUTINARIA DE TRAMOS, CARRETERA MEXICO-CUAUTLA EN 111.58 KM	mar-17	nov-17	4.20	111.58	PROCESO 2017	CARRETERAS FEDERALES	16092110007	---
609	CONSERVACION RUTINARIA CARRETERA TEXCOCO-ECATEPEC EN 95.9 KM	mar-17	nov-17	4.20	95.9	PROCESO 2017	CARRETERAS FEDERALES	16092110007	---
610	LA FÁBRICA - BULBOS - EL ISLOTE DEL KM. 0+700 AL KM. 1+150 Y TRABAJOS COMPLEMENTARIOS DEL KM. 0+600 AL KM. 0+700.	sep-17	nov-17	4.10	1	PROCESO 2017	CAMINOS RURALES Y ALIMENTADORES	16092100004	---
611	CONSTRUCCION DE PUENTE PEATONAL "ZOLOTEPEC III" UBICADO EN EL KM 43+600 EN LA CARRETERA NAUCALPAN-TOLUCA, TRAMO CHAMAPA- TOLUCA, EN EL ESTADO DE MEXICO"	jun-17	nov-17	4.00	PUENTE	PROCESO 2017	CARRETERAS FEDERALES	16092110003	---
612	CONSTRUCCION DE PUENTE PEATONAL "ATLAUTLA", UBICADO EN EL KM 35+250 EN LA CARRETERA MEXICO- CUAUTLA, TRAMO AMECAMECA- LIM. MEX/MOR, EN EL ESTADO DE MEXICO"	jun-17	nov-17	4.00	PUENTE	PROCESO 2017	CARRETERAS FEDERALES	16092110003	---

LISTADO DE OBRAS EN EL ESTADO DE MÉXICO

BALANCE DE OBRAS EN LA ENTIDAD NOVIEMBRE 2017

No.	Denominación	Fecha Inicio	Fecha Termino	Inversión Total	Longitud (KM)	Situación actual	Sector	Registro de Cartera	PNI Publicado
613	DEDENI DOLORES - SAN LORENZO NENAMICOYAN, DEL KM. 0+000 AL KM. 0+800	may-17	nov-17	3.96	0.8	PROCESO 2017	CAMINOS RURALES Y ALIMENTADORES	16092100004	0
614	DESVIACIÓN A SANTA ROSA DE LIMA - TULTENANGO CON UNA LONG DE 1.00 KM	ago-17	nov-17	3.50	MANTENIMIENTO	PROCESO 2017	CARRETERAS FEDERALES	14096350028	---
615	RIO LERMA - BO. SALITRILLO DEL KM. 0+000 AL KM. 0+580	oct-17	nov-17	3.50	0.58	PROCESO 2017	CAMINOS RURALES Y ALIMENTADORES	16092110001	---
616	E.C. MACARIO ROA - JABO OROZCO - COL. LAVADEROS DEL KM. 0+000 AL KM. 0+650, EN EL MUNICIPIO DE ISIDRO FABELA, EN EL ESTADO DE MEXICO	ago-17	nov-17	3.37	0.65	PROCESO 2017	CAMINOS RURALES Y ALIMENTADORES	16092100004	---
617	PARQUE ECOTURÍSTICO XOCOTEPETL - LAS TORRES, DEL KM. 0+000 AL KM. 0+860	may-17	nov-17	3.35	0.86	PROCESO 2017	CARRETERAS FEDERALES	13096350067	---
618	DESVIACIÓN A SANTA ROSA DE LIMA - TULTENANGO, DEL KM. 0+000 AL KM. 1+000, EN EL MUNICIPIO DE EL ORO, ESTADO DE MÉXICO	ago-17	nov-17	3.13	1	PROCESO 2017	CARRETERAS FEDERALES	14096350028	---
619	CONSERVACIÓN RUTINARIA DE TRAMOS CARRETERAS TOLUCA - MORELIA, RAMAL VALLE DE BRAVO EN 98.5 KM	mar-17	nov-17	2.32	98.5	PROCESO 2017	CARRETERAS FEDERALES	16092110007	---
620	E.C. (ATLACOMULCO • ACAMBAY) • PROLONGACIÓN DE ALLENDE, DEL KM. 0+500 AL KM. 0+830 EN EL MUNICIPIO DE ACAMBAY, ESTADO DE MÉXICO	ago-17	nov-17	2.00	0.33	PROCESO 2017	CAMINOS RURALES Y ALIMENTADORES	16092100004	---
621	CONSERVACIÓN RUTINARIA DE TRAMOS CARRETERA TOLUCA-TAXCO EN 82.1 KM	mar-17	nov-17	1.93	82.1	PROCESO 2017	CARRETERAS FEDERALES	16092110007	---
622	CALLE 16 DE SEPTIEMBRE DEL KM. 0+380 AL KM. 0+650, EN EL MUNICIPIO DE OCOYOACAC EN EL ESTADO DE MEXICO	ago-17	nov-17	1.60	0.27	PROCESO 2017	CAMINOS RURALES Y ALIMENTADORES		---
623	CONSERVACION RUTINARIA CARRETERA MEXICO-PACHUCA EN 35 KM	mar-17	nov-17	1.54	35	PROCESO 2017	CARRETERAS FEDERALES	16092110007	---
624	MANTENIMIENTO DE 7 TABLEROS PREVENTIVO Y CORRECTIVO CARRETERA MÉXICO-TOLUCA	mar-17	nov-17	1.36	EROS PREVE	PROCESO 2017	CARRETERAS FEDERALES	16092110007	---

LISTADO DE OBRAS EN EL ESTADO DE MÉXICO

BALANCE DE OBRAS EN LA ENTIDAD NOVIEMBRE 2017

No.	Denominación	Fecha Inicio	Fecha Termino	Inversión Total	Longitud (KM)	Situación actual	Sector	Registro de Cartera	PNI Publicado
625	CONSERVACION RUTINARIA DE TRAMOS, CARRETERA MEXICO-PUEBLA EN 30.95 KM	mar-17	nov-17	1.20	30.95	PROCESO 2017	CARRETERAS FEDERALES	16092110007	---
626	CONSERVACION RUTINARIA CARRETERA ENTRONQUE JOROBAS TULA EN 11.8 KM	mar-17	nov-17	0.52	11.8	PROCESO 2017	CARRETERAS FEDERALES	16092110007	---
627	MANTENIMIENTO DE 5 TABLEROS PREVENTIVO Y CORRECTIVO CARRETERA TOLUCA-PALMILLAS	mar-17	nov-17	0.39	EROS PREVE	PROCESO 2017	CARRETERAS FEDERALES	16092110007	---
628	MANTENIMIENTOS DE 5 TABLEROS PREVENTIVO Y CORRECTIVO CARRETERA LOS REYES-ZACATEPEC	mar-17	nov-17	0.24	EROS PREVE	PROCESO 2017	CARRETERAS FEDERALES	16092110007	---
629	MANTENIMIENTOS DE 5 TABLEROS PREVENTIVO Y CORRECTIVO CARRETERA TEXCOCO-ECATEPEC	mar-17	nov-17	0.21	EROS PREVE	PROCESO 2017	CARRETERAS FEDERALES	16092110007	---
630	VISITACION - TENOPALCO, tramo del km. 0+000 al km. 1+400	oct-17	nov-17	10.73	1.4	PROCESO 2017	CAMINOS RURALES Y ALIMENTADORES	16092110001	---
631	EJIDOS DE TENOPALCO - LOMAS DE TENOPALCO (AV. MORELOS), tramo del km. 0+000 al km. 1+700	oct-17	nov-17	10.68	1.7	PROCESO 2017	CARRETERAS FEDERALES	16092110001	---
632	TENANGO - AMECAMECA, TRAMO: SAN JUAN COXTOCAN - SAN MATEO TEPOPULA, TRAMO DEL KM. 0+000 AL KM. 1+000	oct-17	nov-17	8.39	1	PROCESO 2017	CAMINOS RURALES Y ALIMENTADORES	16092110001	---
633	CAMINO CALVARIO – QUICHIHUADA DEL KM. 0+000 AL KM. 2+000	oct-17	nov-17	6.99	2	PROCESO 2017	CAMINOS RURALES Y ALIMENTADORES	16092110001	---
634	SAN JUAN DAXTHI – SANTA CRUZ DEL KM. 0+000 AL KM. 0+800	oct-17	nov-17	5.14	0.8	PROCESO 2017	CAMINOS RURALES Y ALIMENTADORES	16092110001	---
635	LA GOLETA – VISTA HERMOSA DEL KM. 0+000 AL KM. 0+700	oct-17	nov-17	5.14	0.7	PROCESO 2017	CAMINOS RURALES Y ALIMENTADORES	16092110001	---
636	TENANGO - AMECAMECA, TRAMO: (AV. REFORMA) SAN MATEO - AV. NACIONAL, TRAMO DEL KM. 0+000 AL KM. 0+650	oct-17	nov-17	4.79	0.65	PROCESO 2017	CAMINOS RURALES Y ALIMENTADORES	16092110001	---

LISTADO DE OBRAS EN EL ESTADO DE MÉXICO

BALANCE DE OBRAS EN LA ENTIDAD NOVIEMBRE 2017

No.	Denominación	Fecha Inicio	Fecha Termino	Inversión Total	Longitud (KM)	Situación actual	Sector	Registro de Cartera	PNI Publicado
637	PARAJE LA PLAZA – BARRIO MONFÍ DEL KM. 0+000 AL KM. 1+200	oct-17	nov-17	4.50	1.2	PROCESO 2017	CAMINOS RURALES Y ALIMENTADORES	16092110001	---
638	EL CAÑO - BO. PUENTE GRANDE DEL KM- 0+000 AL KM. 0+700	oct-17	nov-17	4.22	0.7	PROCESO 2017	CAMINOS RURALES Y ALIMENTADORES	16092110001	---
639	CAMINO FERROCARRILES (DE AV. HUEHUETOCA - ZUMPANGO) A CANTERA DEL KM. 0+000 AL KM. 0+600	oct-17	nov-17	3.42	0.6	PROCESO 2017	CAMINOS RURALES Y ALIMENTADORES	16092110001	---
640	AV. SAN JUAN TEPOPULA - SAN JUAN, TRAMO DEL KM. 0+000 AL KM. 0+400	oct-17	nov-17	3.04	0.4	PROCESO 2017	CAMINOS RURALES Y ALIMENTADORES	16092110001	---
641	CAMINO MIRASOLES E.C. (HUEHUETOCA - ZUMPANGO) DEL KM. 0+000 AL KM. 0+500	oct-17	nov-17	3.01	0.5	PROCESO 2017	CAMINOS RURALES Y ALIMENTADORES	16092110001	---
642	ACCESO A TLALTEPOXCO DEL KM. 0+000 AL KM. 0+500	oct-17	nov-17	2.85	0.5	PROCESO 2017	CAMINOS RURALES Y ALIMENTADORES	16092110001	---
643	CAMINO PRINCIPAL DE CRUZ LARGA DEL KM. 0+000 AL KM. 0+400	oct-17	nov-17	2.61	0.4	PROCESO 2017	CAMINOS RURALES Y ALIMENTADORES	16092110001	---
644	LA PALMA - BO. SANTA MARIA DEL KM. 0+000 AL KM. 0+450	oct-17	nov-17	2.56	0.45	PROCESO 2017	CAMINOS RURALES Y ALIMENTADORES	16092110001	---
645	CAMINO PRINCIPAL A POTREROS DEL KM. 0+000 AL KM. 0+270	oct-17	nov-17	1.76	0.27	PROCESO 2017	CAMINOS RURALES Y ALIMENTADORES	16092110001	---
646	ESPÍRITU SANTO –TABLA GRANDE DEL KM. 0+430 AL KM. 0+880	oct-17	nov-17	1.69	0.45	PROCESO 2017	CAMINOS RURALES Y ALIMENTADORES	16092110001	---
647	CAMINO QUINTANA ROO BO. SAN BARTOLO DEL KM. 0+000 AL KM. 0+300	oct-17	nov-17	1.17	0.3	PROCESO 2017	CAMINOS RURALES Y ALIMENTADORES	16092110001	---
648	CAMINO PRINCIPAL DE MORELOS DEL KM. 0+000 AL KM. 0+175	oct-17	nov-17	1.14	0.175	PROCESO 2017	CAMINOS RURALES Y ALIMENTADORES	16092110001	---

LISTADO DE OBRAS EN EL ESTADO DE MÉXICO

BALANCE DE OBRAS EN LA ENTIDAD NOVIEMBRE 2017

No.	Denominación	Fecha Inicio	Fecha Termino	Inversión Total	Longitud (KM)	Situación actual	Sector	Registro de Cartera	PNI Publicado
649	CAMINO PRINCIPAL A TEJOCOTES DEL KM. 0+000 AL KM. 0+100	oct-17	nov-17	0.65	0.1	PROCESO 2017	CAMINOS RURALES Y ALIMENTADORES	16092110001	---
650	EL GAVILAN - TOLTECA DEL KM. 0+000 AL KM. 1+200	mar-17	nov-17	6.16	1.2	PROCESO 2017	CAMINOS RURALES Y ALIMENTADORES	16092100004	---
651	E.C. (CHAPA DE MOTA - VILLA DEL CARBÓN) - SAN FRANCISCO DE LAS TABLAS. LONGITUD 0.8 KM	sep-17	nov-17	5.76	0.8	PROCESO 2017	CARRETERAS FEDERALES	09096350016	---
652	S MODERNIZACION DE 0.55 KILÓMETROS, EL PASO EXISTENTE A 7.0 METROS DE ANCHO DE CALZADA, PARA ALOJAR 2 CARRILES DE CIRCULACIÓN DE 3.5 M. DE ANCHO C/U EN LA CARRETERA CERRITOS DE CÁRDENAS-CALDERAS	ago-17	nov-17	5.00	0.55	PROCESO 2017	CARRETERAS FEDERALES	13096350005	---
653	CIRCUITO BENITO JUÁREZ - CAMINO A SANTA MARÍA JAJALPA - MONICA PRETILLINI - SANTOS DEGOLLADO, DEL KM. 0+000 AL KM. 0+700, EN EL MUNICIPIO DE JOQUICINGO, ESTADO DE MÉXICO	ago-17	nov-17	4.76	0.7	PROCESO 2017	CAMINOS RURALES Y ALIMENTADORES	16092100004	---
654	E.C. (ATLACOMULCO-ACAMBAY) -CAMINO HACIA LA ESCUELA PREPARATORIA OFICIAL NO. 109, DEL KM. 0+050 AL KM. 0+400 EN EL MUNICIPIO DE ACAMBAY, ESTADO DE MÉXICO	ago-17	nov-17	2.21	0.35	PROCESO 2017	CAMINOS RURALES Y ALIMENTADORES	16092100004	---
655	E.C. (ATLACOMULCO -ACAMBAY)- LA CAMELIA - E.C.(LIBRAMIENTO ACAMBAY), DEL KM. 0+350 AL KM. 1+350, EN EL MUNICIPIO DE ACAMBAY EN EL ESTADO DE MEXICO	ago-17	nov-17	10.20	1	PROCESO 2017	CAMINOS RURALES Y ALIMENTADORES		---
656	CG-079 CONSTRUIR E INICIAR OPERACION DEL NUEVO AEROPUERTO INTERNACIONAL DE LA CIUDAD DE MEXICO EN OCTUBRE DE 2020 (PRIMERA ETAPA)	may-15	oct-20	146,162.20		PROCESO 2017-2018	AEROPUERTOS	1409JZL0005	PNI446
657	CG-175 MODERNIZAR LA CARRETERA IXTLAHUACA - JILOTEPEC. PRIMERA ETAPA	feb-14	dic-19	1,371.19	63.34	PROCESO 2017-2018	CARRETERAS FEDERALES	13096410031	PNI461
658	MODERNIZACIÓN DE LA CARRETERA VILLA VICTORIA, SAN JOSE DEL RINCON - EL ORO.	jul-15	dic-18	771.30	41.74	PROCESO 2017-2018	CARRETERAS FEDERALES	14096350032	PNI353
659	AVENIDA NOPALTEPEC VIADUCTO PONIENTE BICENTENARIO	abr-13	dic-18	356.68	5.8	PROCESO 2017-2018	CARRETERAS FEDERALES	10096350045	---
660	CONSTRUCCION DE LA AUTOPISTA ATIZAPAN – ATLACOMULCO	jul-14	sep-18	8,500.00	74	PROCESO 2017-2018	AUTOPISTAS		PNI618

LISTADO DE OBRAS EN EL ESTADO DE MÉXICO

BALANCE DE OBRAS EN LA ENTIDAD NOVIEMBRE 2017

No.	Denominación	Fecha Inicio	Fecha Termino	Inversión Total	Longitud (KM)	Situación actual	Sector	Registro de Cartera	PNI Publicado
661	AMPLIACION DE LA AUTOPISTA TOLUCA -ATLACOMULCO (INCLUYE LIBRAMIENTO DE ATLACOMULCO)	ene-16	ago-18	5,500.00	70	PROCESO 2017-2018	AUTOPISTAS	PNI576PNI502	
662	CG-263 CONSTRUIR EL TREN INTERURBANO MEXICO - TOLUCA. PRIMERA ETAPA	jul-14	jun-18	44,067.00	577	PROCESO 2017-2018	FERROVIARIO	13093110008	PNI710
663	AUTOPISTA TEXCOCO-ECATEPEC (PIRAMIDES)	feb-15	ene-18	1,700.00	17	PROCESO 2017-2018	AUTOPISTAS		PE
664	CG-156 CONSTRUCCION DE LA AUTOPISTA ZITACUARO - VALLE DE BRAVO	nov-15	ene-18	984.10	15	PROCESO 2017-2018	AUTOPISTAS	NO REQUIERE	PNI428
665	CG-178 CONSTRUIR EL LIBRAMIENTO DEL MUNICIPIO DE IXTLAHUACA	ene-18	dic-18	1,200.00	7	PROYECTADAS 2017-2018	AUTOPISTAS	44554	PNI315
666	CG-174 APOYAR LA MODERNIZACION DE LA TERMINAL DE AUTOBUSES DE ATLACOMULCO	ene-18	dic-18	150.00	1 TERMINAL	PROYECTADAS 2017-2018	FERROVIARIO		PNI093
667	AMPLIACION DE LA AUTOPISTA MEXICO-PACHUCA SAN ANDRES KM 15	ene-18	dic-18	136.02	0.8	PROYECTADAS 2017-2018	AUTOPISTAS		---
668	AMPLIACION DE LA AUTOPISTA MEXICO-PACHUCA (ENTRONQUE A DESNIVEL OJO DE AGUA EN EL KM 32+200)	ene-18	dic-18	89.43	1.2	PROYECTADAS 2017-2018	AUTOPISTAS		---
669	TENANGO - MALINALCO - ALPUYECA	ene-18	ene-18	3,294.00	73	PROYECTADAS 2017-2018	AUTOPISTAS		PNI573
670	TONANITLA - E.C. (CIRCUITO EXTERIOR MEXIQUENSE) DEL KM. 0+000 AL KM. 1+500	dic-17	dic-17	10.00	1.5	PROYECTADAS 2017-2018	CAMINOS RURALES Y ALIMENTADORES	16092110001	---
671	LA JARDONA - EMILIANO ZAPATA DEL KM. 0+000 AL KM. 1+800	dic-17	dic-17	7.69	1.8	PROYECTADAS 2017-2018	CAMINOS RURALES Y ALIMENTADORES	16092110001	---
672	E.C. (TOLUCA - NAUCALPAN) - EMILIANO ZAPATA DEL KM. 0+000 AL KM. 1+530	dic-17	dic-17	6.66	1.53	PROYECTADAS 2017-2018	CAMINOS RURALES Y ALIMENTADORES	16092110001	---

LISTADO DE OBRAS EN EL ESTADO DE MÉXICO

BALANCE DE OBRAS EN LA ENTIDAD NOVIEMBRE 2017

No.	Denominación	Fecha Inicio	Fecha Termino	Inversión Total	Longitud (KM)	Situación actual	Sector	Registro de Cartera	PNI Publicado
673	E.C. (TOLUCA - NAUCALPAN) - RANCHERIA DE DOLORES DEL KM. 0+000 AL KM. 1+300	dic-17	dic-17	5.65	1.3	PROYECTADAS 2017-2018	CAMINOS RURALES Y ALIMENTADORES	16092110001	---
674	TIANGUIS DOMINICAL DEL KM. 0+540 AL KM. 0+980	nov-17	dic-17	4.00	0.44	PROYECTADAS 2017-2018	CAMINOS RURALES Y ALIMENTADORES	16092110001	---