



SCT

SECRETARÍA DE
COMUNICACIONES
Y TRANSPORTES



BALANCE DE OBRAS 2013-
2018
ESTADO DE MÉXICO

COORDINACIÓN GENERAL DE CENTROS SCT

DIRECCIÓN GENERAL ADJUNTA
DE PLANEACIÓN Y DESARROLLO
DE CENTROS SCT

DICIEMBRE 2017

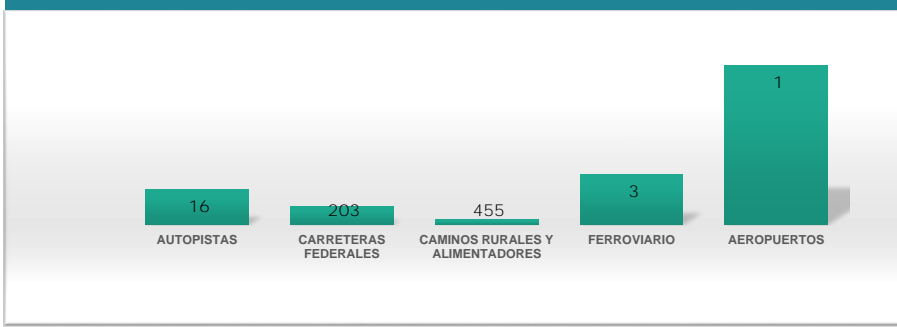
SCT ESTADO DE MEXICO 2013-2018

BALANCE DE OBRAS EN LA ENTIDAD, DICIEMBRE 2017

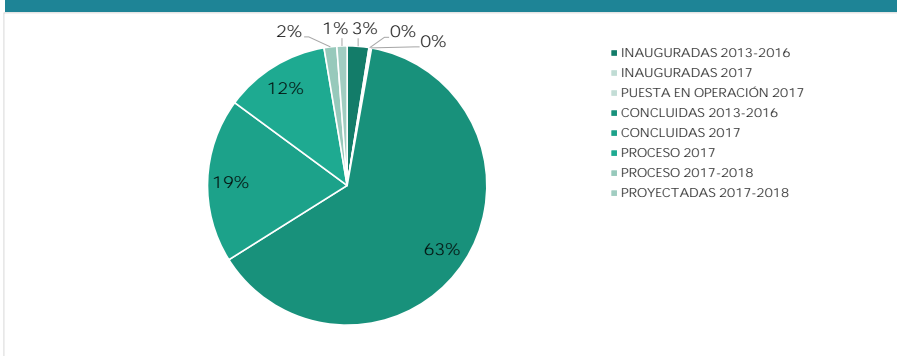
Infraestructura de Comunicaciones y transportes

- 16 AUTOPISTAS
- 203 CARRETERAS
- 455 CAMINOS RURALES
- 3 FERROVIARIO
- 0 PUERTOS
- 1 AEROPUERTO

ANÁLISIS INVERSIÓN POR SUBSECTOR



ANÁLISIS ESTATUS DE LAS OBRAS



A la fecha, la SCT invierte en la Entidad: **Obras 678**, **MDP 247,000.9**, **Km 7,107.9**

Concepto	No. Obras	Inversión total MDP	Longitud (KM)	CG
AUTOPISTAS	16	32,909.46	378.50	5
INAUGURADAS 2013-2016	5	8,958.47	54.30	3
CONCLUIDAS 2013-2016	1	550.00	-	0
CONCLUIDAS 2017	1	97.44	1.20	0
PROCESO 2017	1	1,500.00	20.00	0
PROCESO 2017-2018	4	16,684.10	176.00	1
PROYECTADAS 2017-2018	3	3,519.45	75.00	0
PUESTA EN OPERACION 2017	1	1,600.00	52.00	1
CARRETERAS FEDERALES	203	16,989.85	4,048.16	6
INAUGURADAS 2013-2016	9	9,306.79	65.96	4
INAUGURADAS 2017	1	798.10	5.98	0
CONCLUIDAS 2013-2016	77	1,811.04	2,680.87	0
CONCLUIDAS 2017	55	221.19	1,057.73	0
PROCESO 2017	53	198.15	119.81	0
PROCESO 2017-2018	4	4,624.58	111.68	2
PROYECTADAS 2017-2018	4	30.00	6.13	0
CAMINOS RURALES Y ALIMENTADORES	455	5,020.26	2,091.23	1
INAUGURADAS 2013-2016	3	449.26	85.16	1
CONCLUIDAS 2013-2016	350	3,987.37	1,886.18	0
CONCLUIDAS 2017	73	416.55	85.64	0
PROCESO 2017	29	167.08	34.25	0
FERROVIARIO	3	45,919.13	590.00	3
CONCLUIDAS 2013-2016	1	1,702.13	13.00	1
PROCESO 2017-2018	1	44,067.00	577.00	1
PROYECTADAS 2017-2018	1	150.00	-	1
AEROPUERTOS	1	146,162.20	-	1
PROCESO 2017-2018	1	146,162.20	-	1
Total general	678	247,000.90	7,107.89	16

Programas

AVANCE EN PROGRAMAS

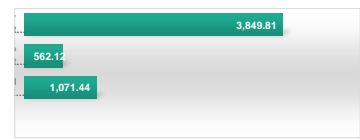
TRANSICIÓN A LA TELEVISIÓN DIGITAL TERRESTRE (TDT)	2015	Continuidad 2016	Total
INVERSIÓN TDT	3,849.72	0.08	3,849.81
TELEVISIONES ENTREGADAS	1,390,479	28	1,390,507
MUNICIPIOS ENTREGADOS TDT	125		125
BENEFICIARIOS TDT	1,526,233		1,526,233



MÉXICO CONECTADO	2014-2017
INVERSIÓN MÉXICO CONECTADO	1,071.44
INVERSIÓN PUNTOS MÉXICO CONECTADO	33.29
MONTO DE LOS CONTRATOS DE MÉXICO CONECTADO	1,038.15
SITIOS CONTRATADOS	13,008

PROGRAMA DE EMPLEO TEMPORAL	2014	2015	2016	2017	TOTAL
PROGRAMA DE EMPLEO TEMPORAL					
INVERSIÓN EJERCIDA PET	103.56	149.20	170.70	138.66	562.12
BENEFICIARIOS PET	22,396	27,554	25,506	20,195	95,651
CAMINOS PET	0	0	730	320	1,050
JORNALES PAGADOS PET	1,247,584	1,792,432	1,683,362	1,534,457	6,257,835
MUNICIPIOS ATENDIDOS PET	107	0	125	106	125
LONGITUD PET	2,448	167,225	0	4,379	174,052

DATOS DE COMUNICACIONES	2016	Var %
HOGARES CON SEÑAL DE TV DIGITAL	3,921,296	95%
HOGARES CON INTERNET	2,022,326	55%
USUARIOS CON TELEFONÍA MÓVIL	8,552,588	29%
USUARIOS DE INTERNET	9,934,332	51%



Fecha de recepción: Lunes 4 de diciembre 2017, mediante Oficio No.: SCT.6.10.422-063/2017 enviado por el CSCT.
Solicitado para el Miércoles 6 de diciembre de 2017, mediante el Oficio No.6.0.1/785/2017 enviado por la DGAPDCST.

LISTADO DE OBRAS EN EL ESTADO DE MÉXICO

BALANCE DE OBRAS EN LA ENTIDAD DICIEMBRE 2017

No.	Denominación	Fecha Inicio	Fecha Termino	Inversión Total	Longitud (KM)	Situación actual	Sector	Registro de Cartera	PNI Publicado
1	CG-259 CONSTRUCCIÓN AUTOPISTA LA MARQUESA-TOLUCA	jul-14	jul-16	3,739.00	13.6	INAUGURADAS 2013-2016	AUTOPISTAS	12096350080	PNI578
2	LA ESPERANZA - LOS ARANA DEL KM. 0+000 AL KM. 1+200	mar-16	may-16	5.28	1.2	INAUGURADAS 2013-2016	CAMINOS RURALES Y ALIMENTADORES	15092100001	---
3	CG-258 CONSTRUIR EL DISTRIBUIDOR VIAL EN EL CRUCE BOULEVARD AEROPUERTO Y TOLUCA - NAUCALPAN.	feb-14	may-16	700.00	7	INAUGURADAS 2013-2016	CARRETERAS FEDERALES	13096350048	PNI354
4	CONSTRUCCIÓN DE PUENTES VEHICULARES Y CIRCUITO DE CONEXIÓN PRIMERA ETAPA "CENTENARIO DE LA CONSTITUCIÓN"	mar-14	sep-15	199.99	1.3	INAUGURADAS 2013-2016	CARRETERAS FEDERALES		---
5	AMPLIACION DE LA AUTOPISTA MEXICO-PACHUCA DE DOS A CUATRO CARRILES KM 12+160 AL 22+720	feb-08	ene-15	2,600.00	12	INAUGURADAS 2013-2016	AUTOPISTAS		---
6	CG-262 CONSTRUIR UN DISTRIBUIDOR VIAL EN AVENIDA 5 DE MAYO Y PROLONGACION SALVADOR DIAZ MIRON	mar-14	dic-14	264.40	DISTRIBUIDO	INAUGURADAS 2013-2016	CARRETERAS FEDERALES	13096350051	PNI213
7	CG-203 CONSTRUIR PASO SUPERIOR VEHICULAR EN LA AVENIDA CAMINO REAL, DE SAN MATEO	may-13	dic-14	128.10	1 PSV	INAUGURADAS 2013-2016	CARRETERAS FEDERALES	14096350008	PNI107
8	CG-264 CONSTRUCCION DEL DISTRIBUIDOR VIAL ENTRE LAS TORRES Y EL AEROPUERTO.	mar-14	dic-14	307.00	1.76	INAUGURADAS 2013-2016	CARRETERAS FEDERALES	13096350049	PNI331
9	DISTRIBUIDORES VIALES COACALCO	oct-12	sep-14	283.00	DISTRIBUIDO	INAUGURADAS 2013-2016	CARRETERAS FEDERALES		---
10	E.C. 42.0 AUTOPISTA TOLUCA - ATLACOMULCO - LOS REYES	mar-14	jun-14	7.28	0.9	INAUGURADAS 2013-2016	CAMINOS RURALES Y ALIMENTADORES	13096350023	---
11	AMECAMECA-CUAUTLA (ESTADOS: ESTADO DE MEXICO-MORELOS)	oct-11	mar-14	660.00	21.7	INAUGURADAS 2013-2016	AUTOPISTAS	05096350001	PE
12	MODERNIZACION DE LA CARRETERA CHALCO-CUAUTLA (ESTADOS: ESTADO DE MEXICO-MORELOS)	oct-06	dic-13	3,603.30	puentes y 6 estr	INAUGURADAS 2013-2016	CARRETERAS FEDERALES	11096350010	PNI421

LISTADO DE OBRAS EN EL ESTADO DE MÉXICO

BALANCE DE OBRAS EN LA ENTIDAD DICIEMBRE 2017

No.	Denominación	Fecha Inicio	Fecha Termino	Inversión Total	Longitud (KM)	Situación actual	Sector	Registro de Cartera	PNI Publicado
13	AMPLIACION A 4 CARRILES DE LA CARRETERA ATLACOMULCO-PALMILLAS	ene-07	dic-13	2,521.00	55.9	INAUGURADAS 2013-2016	CARRETERAS FEDERALES	05096350006	PE
14	CG-178 AMPLIACION A 4 CARRILES DE LA CARRETERA ATLACOMULCO-PALMILLAS	ene-07	dic-13	1,819.47	7	INAUGURADAS 2013-2016	AUTOPISTAS	05096350006	PNI315
15	DISTRIBUIDOR VIAL "IXTAPALUCA", UBICADO EN EL KM. 0+000 DE LA CARRETERA CHALCO-CUAUTLA	ago-11	dic-13	1,300.00	DISTRIBUIDO	INAUGURADAS 2013-2016	CARRETERAS FEDERALES	05096350001	---
16	CG-207, PAVIMENTACION EN CALLES DE MUNICIPIOS DEL ORIENTE DEL ESTADO	may-13	dic-13	436.70	83.06	INAUGURADAS 2013-2016	CAMINOS RURALES Y ALIMENTADORES	5350012 0909635	PNI276
17	CG-261, CONSTRUIR UN PUENTE ELEVADO EN LA CARRETERA LIBRE MEXICO - TOLUCA, PARA AGILIZAR EL TRANSITO	jun-13	dic-13	140.00	asos vehicula	INAUGURADAS 2013-2016	AUTOPISTAS		PNI134
18	DISTRIBUIDOR VIAL AVENIDA ALFREDO DEL MAZO - AVENIDA JOSE LOPEZ PORTILLO.	ago-12	feb-17	798.10	5.98	INAUGURADAS 2017	CARRETERAS FEDERALES	12096350036	PNI351
19	PROGRAMA DE RECONSTRUCCION DE TRAMOS	ago-16	dic-16	92.64	30.5	CONCLUIDAS 2013-2016	CARRETERAS FEDERALES	15092110009	---
20	CONSERVACION DE CURVAS Y RECTIFICACION DE TRAMOS EN EL CAMINO LA PUERTA SULTEPEC	may-16	dic-16	33.19	7	CONCLUIDAS 2013-2016	CAMINOS RURALES Y ALIMENTADORES	S/CVE/2016/51	---
21	CONSERVACION DE CURVAS Y RECTIFICACION DE TRAMOS EN EL CAMINO SANTIAGO TIANGUISTENCO - CHALMA	jun-16	dic-16	48.41	9.64	CONCLUIDAS 2013-2016	CAMINOS RURALES Y ALIMENTADORES	S/CVE/2016/50	---
22	CONSERVACIÓN RUTINARIA DE TRAMOS	feb-16	nov-16	98.76	1163	CONCLUIDAS 2013-2016	CARRETERAS FEDERALES	15092110008	---
23	RECONSTRUCCIÓN DE PUENTES	feb-16	nov-16	61.07	PUENTES	CONCLUIDAS 2013-2016	CARRETERAS FEDERALES	15092110005	---
24	CONSERVACIÓN RUTINARIA DE PUENTES	feb-16	nov-16	4.50	PUENTES	CONCLUIDAS 2013-2016	CARRETERAS FEDERALES	15092110004	---

LISTADO DE OBRAS EN EL ESTADO DE MÉXICO

BALANCE DE OBRAS EN LA ENTIDAD DICIEMBRE 2017

No.	Denominación	Fecha Inicio	Fecha Termino	Inversión Total	Longitud (KM)	Situación actual	Sector	Registro de Cartera	PNI Publicado
25	CG-133 ESTABLECER UN SISTEMA DE TRANSPORTE MASIVO EN EL ORIENTE DEL ESTADO DE MEXICO	jun-14	sep-16	1,702.13	13	CONCLUIDAS 2013-2016	FERROVIARIO	14093110010	PNI667
26	CALLE DALIA - UNIDAD DE ESTUDIOS SUPERIORES DE HUIXQUILUCAN DEL KM. 0+400 AL KM. 0+586	jul-16	ago-16	1.19	0.18	CONCLUIDAS 2013-2016	CAMINOS RURALES Y ALIMENTADORES		#N/A
27	CONSERVACION PERIODICA DE TRAMOS EN 157.15 KM	jun-16	jul-16	497.25	144.85	CONCLUIDAS 2013-2016	CARRETERAS FEDERALES	15092110007	---
28	PROGRAMA DE ESTUDIOS Y PROYECTOS DE CAMINOS RURALES Y ALIMENTADORES 2016	abr-16	jul-16	15.41	65	CONCLUIDAS 2013-2016	CAMINOS RURALES Y ALIMENTADORES	15092100002	---
29	PLAN DE GUADALUPE AV. JACARANDAS DEL KM. 0+500 AL KM. 0+704	jul-16	jul-16	1.31	0.7	CONCLUIDAS 2013-2016	CAMINOS RURALES Y ALIMENTADORES		#N/A
30	MANTENIMIENTO A LAS 139 CALLES DEL COMPROMISO PRESIDENCIAL CG 207 EN 12 MUNICIPIOS DEL ORIENTE DEL ESTADO	feb-16	jul-16	9.98	139 CALLES	CONCLUIDAS 2013-2016	CAMINOS RURALES Y ALIMENTADORES	15092100001	---
31	SAN LUIS BORO - SAN IGNACIO DE LOYOLA DEL KM. 2+500 AL KM. 4+000	feb-16	jun-16	4.95	1.5	CONCLUIDAS 2013-2016	CARRETERAS FEDERALES	15092100001	#N/A
32	BOULEVAR EMILIO CHUAYFFET CHEMOR - PEDRO LUNA DEL KM. 0+000 AL KM. 1+000 (2 CUERPOS) (CONCRETO HIDRAULICO)	feb-16	jun-16	4.70	0.5	CONCLUIDAS 2013-2016	CAMINOS RURALES Y ALIMENTADORES	15092100001	---
33	SAN FRANCISCO CHEJE - ENYAMI DEL KM. 0+000 AL KM. 0+400 Y RAMAL AL CENTRO DE SAN FRANCISCO CHEJE - ENYAMI DEL KM. 0+000 AL KM. 0+150	feb-16	jun-16	4.70	0.3	CONCLUIDAS 2013-2016	CAMINOS RURALES Y ALIMENTADORES	15092100001	---
34	COL. HIDALGO - RINCON DE JAIMES - (BOULEVARD GUILLERMO SANTIN) DEL KM. 0+500 AL KM. 0+600 LADO DERECHO DEL KM. 0+000 AL KM. 0+600 LADO IZQUIERDO	may-16	jun-16	3.50	0.7	CONCLUIDAS 2013-2016	CAMINOS RURALES Y ALIMENTADORES		#N/A
35	EL TEPOZAN - SAN PEDRO DENXHI DEL KM. 0+000 AL KM. 1+000	feb-16	jun-16	3.48	1	CONCLUIDAS 2013-2016	CAMINOS RURALES Y ALIMENTADORES		#N/A
36	SAN LUIS BORO - SAN IGNACIO DE LOYOLA DEL KM. 0+000 AL KM. 4+000	feb-16	jun-16	8.52	4	CONCLUIDAS 2013-2016	CAMINOS RURALES Y ALIMENTADORES	15092100001	---

LISTADO DE OBRAS EN EL ESTADO DE MÉXICO

BALANCE DE OBRAS EN LA ENTIDAD DICIEMBRE 2017

No.	Denominación	Fecha Inicio	Fecha Termino	Inversión Total	Longitud (KM)	Situación actual	Sector	Registro de Cartera	PNI Publicado
37	EL TEPOZAN - SAN PEDRO DENXHI DEL KM. 1+000 AL KM. 2+300	feb-16	jun-16	4.48	2.3	CONCLUIDAS 2013-2016	CAMINOS RURALES Y ALIMENTADORES	15092100001	---
38	CARR. COL. EMILIANO ZAPATA - SAN MARCOS NEPANTLA DEL KM. 2+000 AL KM. 4+000	feb-16	may-16	6.99	2	CONCLUIDAS 2013-2016	CAMINOS RURALES Y ALIMENTADORES		#N/A
39	SAN ALEJO - MESON NUEVO	mar-16	may-16	5.99	1	CONCLUIDAS 2013-2016	CAMINOS RURALES Y ALIMENTADORES	15092100001	---
40	CALLE IGNACIO ZARAGOZA (CONCRETO HIDRAULICO) (12 M. Ancho) DEL KM. 0+000 AL KM. 0+550	mar-16	may-16	4.40	0.55	CONCLUIDAS 2013-2016	CAMINOS RURALES Y ALIMENTADORES	15092100001	---
41	CALLE SOR JUANA I. DE LA CRUZ (CONCRETO HIDRAULICO) (14 M. Ancho) DEL KM. 0+000 AL KM. 0+240	mar-16	may-16	4.40	0.24	CONCLUIDAS 2013-2016	CAMINOS RURALES Y ALIMENTADORES	15092100001	---
42	GUADALUPE CACHI - EJIDO SAN IGNACIO EL PEDREGAL DEL KM. 5+500 AL KM. 6+100	mar-16	may-16	3.49	1	CONCLUIDAS 2013-2016	CAMINOS RURALES Y ALIMENTADORES	15092100001	---
43	PLAN DE GUADALUPE AV. JACARANDAS DEL KM. 0+000 AL KM. 0+500	mar-16	may-16	3.33	5	CONCLUIDAS 2013-2016	CAMINOS RURALES Y ALIMENTADORES	15092100001	---
44	CALLE DALIA - UNIDAD DE ESTUDIOS SUPERIORES DE HUIXQUILUCAN DEL KM. 0+000 AL KM. 0+400	mar-16	may-16	3.33	0.4	CONCLUIDAS 2013-2016	CAMINOS RURALES Y ALIMENTADORES	15092100001	---
45	VIALIDADES EN IXTAPALUCA DEL KM. 0+000 AL KM. 2+600	mar-16	may-16	10.36	2.6	CONCLUIDAS 2013-2016	CAMINOS RURALES Y ALIMENTADORES	15092100001	---
46	IXTAPAN DE LA SAL - SAN ALEJO DEL KM. 0+000 AL KM. 1+500	feb-16	may-16	4.71	1.5	CONCLUIDAS 2013-2016	CAMINOS RURALES Y ALIMENTADORES	15092100001	---
47	SAN JERONIMO DE LOS DOLORES - SAN ONOFRE DEL KM. 0+000 AL KM. 1+800	feb-16	may-16	10.66	1.8	CONCLUIDAS 2013-2016	CAMINOS RURALES Y ALIMENTADORES	15092100001	---
48	MAVORO - CARRETERA LIBRE TOLUCA - ATLACOMULCO DEL KM. 1+000 AL KM. 2+000	feb-16	may-16	5.94	1	CONCLUIDAS 2013-2016	CAMINOS RURALES Y ALIMENTADORES	15092100001	---

LISTADO DE OBRAS EN EL ESTADO DE MÉXICO

BALANCE DE OBRAS EN LA ENTIDAD DICIEMBRE 2017

No.	Denominación	Fecha Inicio	Fecha Termino	Inversión Total	Longitud (KM)	Situación actual	Sector	Registro de Cartera	PNI Publicado
49	CANALEJAS - SAN LORENZO OCTEYUCO DEL KM. 0+000 AL KM. 1+500	feb-16	may-16	4.35	1	CONCLUIDAS 2013-2016	CAMINOS RURALES Y ALIMENTADORES	15092100001	---
50	CANALEJAS-LA COMUNIDAD DEL KM. 0+000 AL KM 1+300	feb-16	may-16	4.35	0.6	CONCLUIDAS 2013-2016	CAMINOS RURALES Y ALIMENTADORES	15092100001	---
51	CARRETERA DE ACCESO A LA CIENEGA. DEL TRAMO 0+520 AL 1+200.	feb-16	may-16	2.33	0.68	CONCLUIDAS 2013-2016	CAMINOS RURALES Y ALIMENTADORES	15092100001	---
52	CALLE BENITO JUAREZ (1.00 KM.) CALLE IGNACIO ALLENDE (0.20 KM.) CALLE JOSE MARIA MORELOS (0.25 KM.) AV. LIC. ABEL C. SALAZAR (0.80 KM.) CALLE FRANCISCO TERAN (0.20 KM.)	feb-16	may-16	11.22	2.6	CONCLUIDAS 2013-2016	CAMINOS RURALES Y ALIMENTADORES	15092100001	---
53	CAMINO SAN BARTOLO - TIZAYUCA DEL KM. 1+800 AL KM. 3+000	feb-16	may-16	9.47	1.2	CONCLUIDAS 2013-2016	CAMINOS RURALES Y ALIMENTADORES	15092100001	---
54	SAN PABLO TLALCHICHILPA - BARRIO SAN FRANCISCO TLALCHICHILPAN (CONCRETO HIDRAULICO) DEL KM. 0+000 AL KM. 1+500	feb-16	may-16	8.39	1.5	CONCLUIDAS 2013-2016	CAMINOS RURALES Y ALIMENTADORES	15092100001	---
55	CANALEJAS - EL RINCON DEL KM. 0+000 AL KM. 1+500	feb-16	may-16	8.23	1.5	CONCLUIDAS 2013-2016	CAMINOS RURALES Y ALIMENTADORES	15092100001	---
56	E.C.(TOLUCA-CD. ALTAMIRANO)-OJO DE AGUA DEL KM. 0+AL KM. 0+870, STA. CRUZ CUAUHTENCO-ZINACANTEPEC DEL KM. 0+000 AL KM. 0+180 Y E.C. TOLUCA-CD. ALTAMIRANO-OJO DE AGUA TRAMO: DEL KM. 0 AL 870	mar-16	may-16	7.00	1.25	CONCLUIDAS 2013-2016	CAMINOS RURALES Y ALIMENTADORES	15092100001	---
57	CAMINO PRINCIPAL EN SANTO DOMINGO AZTACAMECA DEL KM. 8+300 AL KM. 9+050 Y DEL KM. 10+050 AL KM. 10+700	feb-16	may-16	6.90	1.45	CONCLUIDAS 2013-2016	CAMINOS RURALES Y ALIMENTADORES	15092100001	---
58	VIALIDAD PRIMARIA COL. ESMERALDA DEL KM. 0+000 AL KM. 1+200	feb-16	may-16	6.61	1.2	CONCLUIDAS 2013-2016	CAMINOS RURALES Y ALIMENTADORES	15092100001	---
59	TECAMAC RANCHO AZUL DEL KM. 0+000 AL KM. 1+000	feb-16	may-16	5.50	1	CONCLUIDAS 2013-2016	CAMINOS RURALES Y ALIMENTADORES	15092100001	---
60	E.C. (ATLACOMULCO - JILOTEPEC) - SAN LORENZO DE LOS METATES DEL KM 0+000 AL KM 1+100	feb-16	may-16	5.07	1.1	CONCLUIDAS 2013-2016	CAMINOS RURALES Y ALIMENTADORES	15092100001	---

LISTADO DE OBRAS EN EL ESTADO DE MÉXICO

BALANCE DE OBRAS EN LA ENTIDAD DICIEMBRE 2017

No.	Denominación	Fecha Inicio	Fecha Termino	Inversión Total	Longitud (KM)	Situación actual	Sector	Registro de Cartera	PNI Publicado
61	EL TEPOZAN - SAN PEDRO DENXHI DEL KM 1+000 AL KM 2+300	feb-16	may-16	4.48	1.3	CONCLUIDAS 2013-2016	CARRETERAS FEDERALES	15092100001	#N/A
62	CAMINO ZINACANTEPEC - SAN CRISTOBAL TECOLIT TRAMO DEL KM. 0+000 AL KM. 0+390	mar-16	may-16	4.11	0.386	CONCLUIDAS 2013-2016	CAMINOS RURALES Y ALIMENTADORES	15092100001	---
63	CAMINO RINCON DE AGUIRRE - RINCON DEL CARMEN	feb-16	may-16	3.50	1	CONCLUIDAS 2013-2016	CAMINOS RURALES Y ALIMENTADORES	15092100001	---
64	CALLE 20 DE NOVIEMBRE TRAMO DEL KM. 0+000 AL KM. 0+270	mar-16	may-16	2.88	0.27	CONCLUIDAS 2013-2016	CAMINOS RURALES Y ALIMENTADORES	15092100001	---
65	NEZAHUALCOYOTL ORIENTE - RINCONADA SANTA TERESA DEL KM. 0+000 AL KM. 1+100	feb-16	may-16	2.33	1.1	CONCLUIDAS 2013-2016	CAMINOS RURALES Y ALIMENTADORES	15092100001	---
66	LIBRAMIENTO PONIENTE (SAN JUAN DE LAS HUERTAS - SANTA MARIA DEL MONTE - PAPELERA) TRAMO DEL KM. 0+000 AL KM. 1+800	mar-16	may-16	2.33	2	CONCLUIDAS 2013-2016	CAMINOS RURALES Y ALIMENTADORES	15092100001	---
67	CALLE NEZAHUALCOYOTL DE PASEO DE LOS NSURGENTES A ZARAGOZA DEL KM. 0+000 AL KM. 0+360	feb-16	may-16	2.33	0.36	CONCLUIDAS 2013-2016	CAMINOS RURALES Y ALIMENTADORES	15092100001	---
68	CARR. VIEJA (MÉXICO - TEOTIHUACAN) TRAMO SANTA CATARINA - SAN MARCOS NEPANTLA DEL KM. 0+000 AL KM. 2+000	feb-16	may-16	6.98	2	CONCLUIDAS 2013-2016	CAMINOS RURALES Y ALIMENTADORES	15092100001	---
69	E.C. (ACAMBAY-TIMILPAN) - SAN JUANICO SECTOR II DEL KM. 0+000 AL KM. 1+000	feb-16	may-16	4.30	1	CONCLUIDAS 2013-2016	CAMINOS RURALES Y ALIMENTADORES	15092100001	---
70	CAMINO COL. HIDALGO - RINCON DE JAIMES	feb-16	may-16	3.50	0.5	CONCLUIDAS 2013-2016	CAMINOS RURALES Y ALIMENTADORES	15092100001	---
71	LIBRAMIENTO PONIENTE (SAN JUAN DE LAS HUERTAS-SANTA MARÍA DEL MONTE-PAPELERA)	oct-15	may-16	4.00	0.5	CONCLUIDAS 2013-2016	CAMINOS RURALES Y ALIMENTADORES	14096350013	---
72	TECUANAPA-SAN ISIDRO DEL KM. 0+000 AL KM. 1+400	feb-16	may-16	4.00	1.4	CONCLUIDAS 2013-2016	CAMINOS RURALES Y ALIMENTADORES	15092100001	---

LISTADO DE OBRAS EN EL ESTADO DE MÉXICO

BALANCE DE OBRAS EN LA ENTIDAD DICIEMBRE 2017

No.	Denominación	Fecha Inicio	Fecha Termino	Inversión Total	Longitud (KM)	Situación actual	Sector	Registro de Cartera	PNI Publicado
73	SAN SIMON DE GUERRERO - SAN ANDRES DE LOS GAMA	feb-16	abr-16	4.32	0.85	CONCLUIDAS 2013-2016	CAMINOS RURALES Y ALIMENTADORES	15092100001	---
74	AV. ESTADO DE MÉXICO (2 CUERPOS) DEL KM. 0+000 AL KM. 2+400	mar-16	abr-16	7.56	1.2	CONCLUIDAS 2013-2016	CAMINOS RURALES Y ALIMENTADORES	15092100001	---
75	PROLONGACION HERIBERTO ENRIQUEZ DEL KM. 0+000 AL KM. 1+700	mar-16	abr-16	5.92	1.7	CONCLUIDAS 2013-2016	CAMINOS RURALES Y ALIMENTADORES	15092100001	---
76	SANTA ANA IXTLAHUACA - LA GUADALUPANA - PALOS AMARILLOS DEL KM. 9+520 AL KM. 10+600	mar-16	abr-16	4.79	1.08	CONCLUIDAS 2013-2016	CAMINOS RURALES Y ALIMENTADORES	15092100001	---
77	TONATICO - LA VEGA DEL KM. 0+000 AL KM. 0+900	feb-16	abr-16	4.19	0.9	CONCLUIDAS 2013-2016	CAMINOS RURALES Y ALIMENTADORES	15092100001	---
78	CALLE DE LOS SERRANOS, TRAMO CALZADA DEL PANTEON A AV. LERMA LONGITUD 0.81 KM	feb-16	abr-16	3.50	0.81	CONCLUIDAS 2013-2016	CAMINOS RURALES Y ALIMENTADORES	15092100001	---
79	CALLE FCO. I. MADERO TRAMO DE AV. BENITO JUAREZ A CALLE INDEPENDENCIA LONGITUD 0.77 KM	feb-16	abr-16	3.50	0.77	CONCLUIDAS 2013-2016	CAMINOS RURALES Y ALIMENTADORES	15092100001	---
80	HUAYATENCO - CARBAJAL DEL KM. 7+000 AL KM. 8+000	feb-16	abr-16	3.50	1	CONCLUIDAS 2013-2016	CAMINOS RURALES Y ALIMENTADORES	15092100001	---
81	AV. PONIENTE 17 ENTRE AV. CHIMALPAIN Y AV. AXAYACATL DEL KM. 0+000 AL KM. 0+330	mar-16	abr-16	3.23	0.33	CONCLUIDAS 2013-2016	CAMINOS RURALES Y ALIMENTADORES	15092100001	---
82	AV. PONIENTE 3 ENTRE AV. AXAYACATL Y AV. CUITLAHUAC DEL KM. 0+000 AL KM. 0+330	mar-16	abr-16	3.23	0.33	CONCLUIDAS 2013-2016	CAMINOS RURALES Y ALIMENTADORES	15092100001	---
83	SANTA CRUZ AYOTUSCO - SAN JUAN HUILOTEAPAN DEL KM. 1+350 AL KM. 1+750	feb-16	abr-16	2.50	0.3	CONCLUIDAS 2013-2016	CAMINOS RURALES Y ALIMENTADORES		#N/A
84	SAN LORENZO TLACOTEPEC DEL KM. 0+000 AL KM. 0+610	feb-16	abr-16	2.01	0.609	CONCLUIDAS 2013-2016	CAMINOS RURALES Y ALIMENTADORES	15092100001	---

LISTADO DE OBRAS EN EL ESTADO DE MÉXICO

BALANCE DE OBRAS EN LA ENTIDAD DICIEMBRE 2017

No.	Denominación	Fecha Inicio	Fecha Termino	Inversión Total	Longitud (KM)	Situación actual	Sector	Registro de Cartera	PNI Publicado
85	VIALIDADES CON UNA META DE 1.614 KM. EN EL MUNICIPIO DE TIANGUISTENCO - CALLE ANTONIO BARBOSA (0.33 KM.) - CALLE FRANCISCO JAVIER MINA (0.58 KM.) - CALLE BENITO JUAREZ (0.70 KM.)	feb-16	abr-16	7.79	1.614	CONCLUIDAS 2013-2016	CAMINOS RURALES Y ALIMENTADORES	15092100001	---
86	LIBRAMIENTO VILLA VICTORIA DEL KM. 0+000 AL KM. 1+080	feb-16	abr-16	6.56	1.08	CONCLUIDAS 2013-2016	CAMINOS RURALES Y ALIMENTADORES	15092100001	---
87	VIALIDADES CON UNA META DE 1.11 KM. EN EL MUNICIPIO DE TIANGUISTENCO - CALLE ADOLFO LOPEZ MATEOS (0.48 KM.) - PROLONGACION ADOLFO LOPEZ MATEOS (0.34 KM.) - CALLE CATARINO GONZALEZ (0.29 KM.)	feb-16	abr-16	6.22	1.1	CONCLUIDAS 2013-2016	CAMINOS RURALES Y ALIMENTADORES	15092100001	PE
88	CALLE HERMENEGILDO GALEANA HACIA JUAREZ CENTRO DEL KM. 0+000 AL KM. 1+400	feb-16	abr-16	5.87	1.4	CONCLUIDAS 2013-2016	CAMINOS RURALES Y ALIMENTADORES	15092100001	---
89	CAMINO A SAN MIGUEL AMEYALCO DEL KM. 0+000 AL KM. 1+440	feb-16	abr-16	4.63	1.44	CONCLUIDAS 2013-2016	CAMINOS RURALES Y ALIMENTADORES	15092100001	---
90	E.C. (IXTLAHUACA - JILOTEPEC) - BUSIO - PALMITO - HUAPANGO DEL KM.1+950 AL KM. 2+500 Y DEL KM. 3+780 AL KM. 4+330	feb-16	abr-16	4.13	1.1	CONCLUIDAS 2013-2016	CAMINOS RURALES Y ALIMENTADORES	15092100001	---
91	CALLE 20 DE NOVIEMBRE DEL KM 0+000 AL 0+190	mar-16	abr-16	1.62	0.19	CONCLUIDAS 2013-2016	CAMINOS RURALES Y ALIMENTADORES	15092100001	---
92	CALLE MACARIO ROA A JABO OROZCO DEL KM. 0+000 AL KM. 0+450	feb-16	abr-16	1.45	0.45	CONCLUIDAS 2013-2016	CAMINOS RURALES Y ALIMENTADORES	15092100001	---
93	SANTA CRUZ AYOTUSCO - SAN JUAN HUILOTEAPAN DEL KM. 1+350 AL KM. 1+750	feb-16	abr-16	1.29	0.4	CONCLUIDAS 2013-2016	CARRETERAS FEDERALES	15092100001	#N/A
94	CAMINO A COBAEM ENTRE CALLE ALCANFOR Y 9 DE SEPTIEMBRE DEL KM. 0+000 AL KM. 0+390	feb-16	abr-16	1.25	0.39	CONCLUIDAS 2013-2016	CAMINOS RURALES Y ALIMENTADORES	15092100001	---
95	SANTA CRUZ AYOTUSCO - SAN JUAN HUILOTEAPAN DEL KM. 0+000 AL KM. 1+350	mar-16	abr-16	3.33	1.35	CONCLUIDAS 2013-2016	CAMINOS RURALES Y ALIMENTADORES	15092100001	---
96	CALLE PUERTO MÉXICO DEL KM 0+000 AL KM 0+200	mar-16	abr-16	1.62	0.2	CONCLUIDAS 2013-2016	CAMINOS RURALES Y ALIMENTADORES	15092100001	---

LISTADO DE OBRAS EN EL ESTADO DE MÉXICO

BALANCE DE OBRAS EN LA ENTIDAD DICIEMBRE 2017

No.	Denominación	Fecha Inicio	Fecha Termino	Inversión Total	Longitud (KM)	Situación actual	Sector	Registro de Cartera	PNI Publicado
97	5 DE FEBRERO AGRICOLA BELLAVISTA, DEL KM 0+000 AL 1+000	mar-16	abr-16	1.62	1	CONCLUIDAS 2013-2016	CAMINOS RURALES Y ALIMENTADORES	15092100001	---
98	SAN MARTIN-PALMAR DE GUADALUPE-PACHUQUILLA-EL ZAPOTE-AGUA DULCE-LIM. MPAL. ZUMPAHUACAN	mar-14	abr-16	4.76	---	CONCLUIDAS 2013-2016	CARRETERAS FEDERALES	07096350005	#N/A
99	VIALIDADES DEL MUNICIPIO DE TOLUCA	dic-15	mar-16	43.20	23.32	CONCLUIDAS 2013-2016	CAMINOS RURALES Y ALIMENTADORES	13096350011	---
100	PAVIMENTACION DE LOS CAMINOS SAN MARTIN-SAN MIGUEL Y BEJUCOS A PALMAR CHICO (PRIMERA ETAPA)	ago-15	mar-16	35.60	5	CONCLUIDAS 2013-2016	CAMINOS RURALES Y ALIMENTADORES	14096350029	---
101	CONSTRUIR EN COORDINACION CON EL MUNICIPIO EN UNA PRIMERA ETAPA EL CAMINO REAL DE TIERRA DE ADENTRO	feb-15	mar-16	23.46	3.9	CONCLUIDAS 2013-2016	CAMINOS RURALES Y ALIMENTADORES	14096350034	---
102	CARRETERA DE TECUAUTITLAN (SAN LUIS) A LA CABECERA MUNICIPAL Y LA DE CUATRO CAMINOS.	oct-15	mar-16	20.00	0.5	CONCLUIDAS 2013-2016	CAMINOS RURALES Y ALIMENTADORES	14096350033	---
103	TENANCINGO - TENERIA - TECOMATLAN	jul-15	mar-16	8.00	1.3	CONCLUIDAS 2013-2016	CAMINOS RURALES Y ALIMENTADORES	11096350045	---
104	VALLE DE BRAVO- AMANALCO DE BECERRA- TURCIO- SAN AGUSTIN ALTAMIRANO	jul-15	mar-16	7.50	1.2	CONCLUIDAS 2013-2016	CAMINOS RURALES Y ALIMENTADORES	09096350025	---
105	CIRCUITO TABLON CHICO	jul-15	mar-16	5.00	0.8	CONCLUIDAS 2013-2016	CAMINOS RURALES Y ALIMENTADORES	13096350044	---
106	CALLE ARTURO MONTIEL	ago-15	mar-16	5.00	0.8	CONCLUIDAS 2013-2016	CAMINOS RURALES Y ALIMENTADORES	13096350066	---
107	TIERRA BLANCA - CERRITO DEL PANAL	jul-15	mar-16	5.00	0.8	CONCLUIDAS 2013-2016	CAMINOS RURALES Y ALIMENTADORES	13096350053	---
108	TABORDA E.C. AMOMLULCO - PRESA ALZATE (CONCRETO HIDRAULICO) DEL KM. 2+000 AL KM. 3+000	feb-16	mar-16	4.82	1	CONCLUIDAS 2013-2016	CAMINOS RURALES Y ALIMENTADORES	15092100001	---

LISTADO DE OBRAS EN EL ESTADO DE MÉXICO

BALANCE DE OBRAS EN LA ENTIDAD DICIEMBRE 2017

No.	Denominación	Fecha Inicio	Fecha Termino	Inversión Total	Longitud (KM)	Situación actual	Sector	Registro de Cartera	PNI Publicado
109	CAMINO SOLANOS-CAPULHUAC DEL KM. 0+000 AL 0+800	feb-16	mar-16	4.28	0.8	CONCLUIDAS 2013-2016	CAMINOS RURALES Y ALIMENTADORES	15092100001	---
110	SANTA MARIA NATIVITAS - SAN LORENZO CUAUTENCO DEL KM. 0+000 AL KM. 1+000	feb-16	mar-16	4.27	1	CONCLUIDAS 2013-2016	CAMINOS RURALES Y ALIMENTADORES	15092100001	---
111	SAN MARTIN-PALMAR DE GUADALUPE-PACHUQUILLA-EL ZAPOTE-AGUA DULCE-LIM. MPAL. ZUMPAHUACAN	jul-15	mar-16	4.00	0.6	CONCLUIDAS 2013-2016	CAMINOS RURALES Y ALIMENTADORES	07096350005	---
112	CAMINO ALIMENTADOR TEPETLIXPA - SAN ISIDRO - P.S.V. LIBRAMIENRO (AMECAMECA-CUAUTLA)	jul-15	mar-16	3.00	0.5	CONCLUIDAS 2013-2016	CAMINOS RURALES Y ALIMENTADORES	14096350025	---
113	LOMA LARGA - TEQUIXQUIAC - SANTA MARIA CUEVAS DEL KM. 0+000 AL KM. 0+700	feb-16	mar-16	1.98	0.7	CONCLUIDAS 2013-2016	CAMINOS RURALES Y ALIMENTADORES	15092100001	---
114	CONSTRUCCION DE PUENTE VEHICULAR SOBRE RIO LERMA EN LA COMUNIDAD DE JALPA DE DOLORES	jul-15	mar-16	5.00	0.45	CONCLUIDAS 2013-2016	CAMINOS RURALES Y ALIMENTADORES	14096350010	---
115	TEPETLIXPA-CHIMALACA E.C. MEX. 115	jul-15	mar-16	3.00	0.5	CONCLUIDAS 2013-2016	CAMINOS RURALES Y ALIMENTADORES	13096350070	---
116	CALLE JOSE FRANCISCO GUERRA LONGITUD 0.4 KM	feb-16	mar-16	4.49	0.04	CONCLUIDAS 2013-2016	CAMINOS RURALES Y ALIMENTADORES	15092100001	---
117	AVENIDA BALMORAL DEL KM. 0+000 AL KM. 0+810	feb-16	mar-16	3.20	0.81	CONCLUIDAS 2013-2016	CAMINOS RURALES Y ALIMENTADORES	15092100001	---
118	CALLE BENITO JUAREZ DEL KM. 0+000 AL KM. 0+280	feb-16	mar-16	1.28	0.28	CONCLUIDAS 2013-2016	CAMINOS RURALES Y ALIMENTADORES	15092100001	---
119	CALLE 16 DE SEPTIEMBRE DEL KM. 0+000 AL KM. 0+300	feb-16	mar-16	1.28	0.3	CONCLUIDAS 2013-2016	CAMINOS RURALES Y ALIMENTADORES	15092100001	---
120	EL MOGOTE-TEPOZAN	oct-15	dic-15	10.00	0.5	CONCLUIDAS 2013-2016	CAMINOS RURALES Y ALIMENTADORES	13096350024	---

LISTADO DE OBRAS EN EL ESTADO DE MÉXICO

BALANCE DE OBRAS EN LA ENTIDAD DICIEMBRE 2017

No.	Denominación	Fecha Inicio	Fecha Termino	Inversión Total	Longitud (KM)	Situación actual	Sector	Registro de Cartera	PNI Publicado
121	E.C. (SAN ANDRES NICOLAS BRAVO - MALINALCO) - NOXTEPEC DE ZARAGOZA	jul-15	dic-15	6.00	1	CONCLUIDAS 2013-2016	CAMINOS RURALES Y ALIMENTADORES	14096350014	---
122	E.C.F. MEXICO NUM. 15 (EL YUKON)- SAN AGUSTIN POTEJE SUR	jul-15	dic-15	5.30	0.88	CONCLUIDAS 2013-2016	CAMINOS RURALES Y ALIMENTADORES	14096350005	---
123	E.C. (ATLACOMULCO- TOLUCA) - E.C.(ATLACOMULCO - EL ORO) - CANAL DE LAS MERCEDES	jul-15	dic-15	5.00	0.8	CONCLUIDAS 2013-2016	CAMINOS RURALES Y ALIMENTADORES	13096350009	---
124	SAN LUCAS - OCOPULCO	jul-15	dic-15	5.00	0.8	CONCLUIDAS 2013-2016	CAMINOS RURALES Y ALIMENTADORES	14096350016	---
125	PARQUE ECOTURISTICO XOCOTEPETL - LAS TORRES	jul-15	dic-15	5.00	0.8	CONCLUIDAS 2013-2016	CAMINOS RURALES Y ALIMENTADORES	13096350067	---
126	ARROYO ZARCO - EL AZAFRAN.	jul-15	dic-15	5.00	0.8	CONCLUIDAS 2013-2016	CAMINOS RURALES Y ALIMENTADORES	13096350042	---
127	CIENEGUILLAS DE GUADALUPE - EL ESTANCO	jul-15	dic-15	5.00	0.8	CONCLUIDAS 2013-2016	CAMINOS RURALES Y ALIMENTADORES	14096350004	---
128	ACCESO A LA COMUNIDAD DE SAN MIGUEL SOLIS	jul-15	dic-15	5.00	0.8	CONCLUIDAS 2013-2016	CAMINOS RURALES Y ALIMENTADORES	13096350004	---
129	SAN JOSE - MONTE ALTO	jul-15	dic-15	5.00	0.8	CONCLUIDAS 2013-2016	CAMINOS RURALES Y ALIMENTADORES	13096350057	---
130	BAÑE-JUNICA	oct-15	dic-15	5.00	0.5	CONCLUIDAS 2013-2016	CAMINOS RURALES Y ALIMENTADORES	12096350015	---
131	ARROYO ZARCO PUEBLO - ENCINILLAS EJIDO	nov-15	dic-15	5.00	0.5	CONCLUIDAS 2013-2016	CAMINOS RURALES Y ALIMENTADORES	13096350038	---
132	CAXBONCUAC PARAJE-EL SALTO (CHAPA DE MOTA)	nov-15	dic-15	5.00	0.5	CONCLUIDAS 2013-2016	CAMINOS RURALES Y ALIMENTADORES	14096350036	---

LISTADO DE OBRAS EN EL ESTADO DE MÉXICO

BALANCE DE OBRAS EN LA ENTIDAD DICIEMBRE 2017

No.	Denominación	Fecha Inicio	Fecha Termino	Inversión Total	Longitud (KM)	Situación actual	Sector	Registro de Cartera	PNI Publicado
133	SANTA MARÍA NATIVITAS – FONDO	oct-15	dic-15	5.00	0.5	CONCLUIDAS 2013-2016	CAMINOS RURALES Y ALIMENTADORES	13096350039	---
134	E.C. (AUTOPISTA MÉXICO - QUERÉTARO) – MATAXHI	oct-15	dic-15	5.00	0.5	CONCLUIDAS 2013-2016	CAMINOS RURALES Y ALIMENTADORES	13096350055	---
135	CARRETERA A LA LAGUNITA CANTASHI A LA PRIMARIA	oct-15	dic-15	5.00	1.65	CONCLUIDAS 2013-2016	CARRETERAS FEDERALES	13096350031	---
136	MADO SECTOR UNO - MADO SECTOR DOS	oct-15	dic-15	5.00	1.25	CONCLUIDAS 2013-2016	CAMINOS RURALES Y ALIMENTADORES	12096350043	---
137	CALLE DE LA ROSA	oct-15	dic-15	4.50	0.5	CONCLUIDAS 2013-2016	CAMINOS RURALES Y ALIMENTADORES	14096350012	---
138	SAN JOSE DEL RINCON - CONCEPCION DEL MONTE	jul-15	dic-15	4.00	0.6	CONCLUIDAS 2013-2016	CARRETERAS FEDERALES	12096350054	#N/A
139	SAN FRANCISCO SOLO - GUARDA DE GUADALUPE	jul-15	dic-15	4.00	0.6	CONCLUIDAS 2013-2016	CAMINOS RURALES Y ALIMENTADORES	13096350027	---
140	TIMILPAN - EL PALMITO	jul-15	dic-15	4.00	0.6	CONCLUIDAS 2013-2016	CAMINOS RURALES Y ALIMENTADORES	13096350073	---
141	BOMBARO - PASTORES - SAN PEDRO POTLA	jul-15	dic-15	4.00	0.6	CONCLUIDAS 2013-2016	CAMINOS RURALES Y ALIMENTADORES	13096350074	---
142	STA. MARIA RAYON - SANTIAGUITO CUAXUSTENCO, INCLUYE RAMAL	jul-15	dic-15	4.00	0.6	CONCLUIDAS 2013-2016	CAMINOS RURALES Y ALIMENTADORES	13096350076	---
143	BARRIO EL PANTEON - SANTIAGO CASANDEJE	jul-15	dic-15	3.60	0.6	CONCLUIDAS 2013-2016	CAMINOS RURALES Y ALIMENTADORES	13096350018	---
144	E.C. (DIOS PADRE SAN ANTONIO PUEBLO NUEVO) AGUA ZARCA	oct-15	dic-15	3.50	0.5	CONCLUIDAS 2013-2016	CAMINOS RURALES Y ALIMENTADORES	11096350047	---

LISTADO DE OBRAS EN EL ESTADO DE MÉXICO

BALANCE DE OBRAS EN LA ENTIDAD DICIEMBRE 2017

No.	Denominación	Fecha Inicio	Fecha Termino	Inversión Total	Longitud (KM)	Situación actual	Sector	Registro de Cartera	PNI Publicado
145	CAMINO LOS ARCOS-SAN FELIPE TEOTITLAN	jul-15	dic-15	3.00	0.5	CONCLUIDAS 2013-2016	CAMINOS RURALES Y ALIMENTADORES	12096350001	---
146	CARRETERA ATOTONILCO - SAN JOSE DEL TUNAL. (SAN JOSE EL TUNAL - EL SALTO)	jul-15	dic-15	3.00	0.5	CONCLUIDAS 2013-2016	CAMINOS RURALES Y ALIMENTADORES	12096350022	---
147	CIRCUITO CALPULALPAN	jul-15	dic-15	3.00	0.5	CONCLUIDAS 2013-2016	CAMINOS RURALES Y ALIMENTADORES	13096350052	---
148	E.C. ESTATAL MEXICO NUM. 11 - UNIVERSIDAD BICENTENARIO JILOTEPEC	jul-15	dic-15	3.00	0.5	CONCLUIDAS 2013-2016	CAMINOS RURALES Y ALIMENTADORES	13096350059	---
149	SAN RAFAEL - EL GAVILLERO DE LA TRINIDAD	jul-15	dic-15	3.00	0.5	CONCLUIDAS 2013-2016	CAMINOS RURALES Y ALIMENTADORES	13096350056	---
150	EL TESORO - CELAYITA	jul-15	dic-15	3.00	0.5	CONCLUIDAS 2013-2016	CAMINOS RURALES Y ALIMENTADORES	13096350010	---
151	EL RANCHITO - LA NAVE	jul-15	dic-15	3.00	0.5	CONCLUIDAS 2013-2016	CAMINOS RURALES Y ALIMENTADORES	12096350072	---
152	SAN JUAN LA ISLA - STA. MARIA JAJALPA	jul-15	dic-15	3.00	0.5	CONCLUIDAS 2013-2016	CAMINOS RURALES Y ALIMENTADORES	13096350069	---
153	CIRCUITO CONSTITUYENTES, TRAMO: MARIA GARIBAY – GUERRERO	oct-15	dic-15	3.00	0.5	CONCLUIDAS 2013-2016	CAMINOS RURALES Y ALIMENTADORES	12096350006	---
154	IXTLAHUACA - EMILIO PORTES GIL, TRAMO: DEL KM. 2+700 AL KM. 3+100	nov-15	dic-15	2.93	---	CONCLUIDAS 2013-2016	CAMINOS RURALES Y ALIMENTADORES	14092100002	#N/A
155	CONSERVACION DE INFRAESTRUCTURA DE CAMINOS RURALES Y CARRETERAS, (17 OBRAS)	mar-15	dic-15	120.89	120.89	CONCLUIDAS 2013-2016	CAMINOS RURALES Y ALIMENTADORES	14092100002	---
156	AV. ISIDRO FABELA TRAMO: AV. CUAUHEMOC- LAZARO CARDENAS	jul-15	dic-15	8.00	1.3	CONCLUIDAS 2013-2016	CAMINOS RURALES Y ALIMENTADORES	13096350026	---

LISTADO DE OBRAS EN EL ESTADO DE MÉXICO

BALANCE DE OBRAS EN LA ENTIDAD DICIEMBRE 2017

No.	Denominación	Fecha Inicio	Fecha Termino	Inversión Total	Longitud (KM)	Situación actual	Sector	Registro de Cartera	PNI Publicado
157	XALA- SANTA ANA	jul-15	dic-15	7.00	1.1	CONCLUIDAS 2013-2016	CAMINOS RURALES Y ALIMENTADORES	14096350027	---
158	PEREZ DE GALEANA-CAMINO HACIENDA VIEJA-SANTA MARIA AJOLOAPAN	ago-15	dic-15	5.00	0.8	CONCLUIDAS 2013-2016	CAMINOS RURALES Y ALIMENTADORES	12096350049	---
159	ADOLFO LOPEZ MATEOS (BLVD. HDA. SAN JOSE DEL CERRO GORDO)	jul-15	dic-15	5.00	0.8	CONCLUIDAS 2013-2016	CAMINOS RURALES Y ALIMENTADORES	12096350020	---
160	E.C.E. (IXTLAHUACA - SAN FELIPE DEL PROGRESO) - EL RINCON DE LOS PERALES	jul-15	dic-15	4.00	0.6	CONCLUIDAS 2013-2016	CAMINOS RURALES Y ALIMENTADORES	13096350003	---
161	E.C. KM.45 (VILLA VICTORIA - EL ORO) - BARRIO DEL GIGANTE	jul-15	dic-15	3.70	0.6	CONCLUIDAS 2013-2016	CAMINOS RURALES Y ALIMENTADORES	13096350040	---
162	SANTIAGO YECHE - EL PANTEON - EL LINDERO	jul-15	dic-15	3.00	0.5	CONCLUIDAS 2013-2016	CAMINOS RURALES Y ALIMENTADORES	13096350028	---
163	CAMINO REAL TEPETITLAN	jul-15	dic-15	3.00	0.5	CONCLUIDAS 2013-2016	CAMINOS RURALES Y ALIMENTADORES	14096350018	---
164	CONSERVACION PERIODICA DE TRAMOS EN 135.45 KM	feb-15	nov-15	306.72	126.45	CONCLUIDAS 2013-2016	CARRETERAS FEDERALES	14092110003	---
165	CONSERVACION RUTINARIA DE TRAMOS EN 1078.79 KM.	feb-15	nov-15	98.01	1078.79	CONCLUIDAS 2013-2016	CARRETERAS FEDERALES	14092110001	---
166	REHABILITACIÓN DEL BOULEVARD VICENTE LOMBARDO TOLEDANO, DEL KM. 1+000 AL KM. 3+200	sep-15	nov-15	27.85	---	CONCLUIDAS 2013-2016	CAMINOS RURALES Y ALIMENTADORES	14092100002	#N/A
167	CONSERVACIÓN RUTINARIA DE 357 PUENTES	abr-15	nov-15	6.42	357 PUENTES	CONCLUIDAS 2013-2016	CARRETERAS FEDERALES	14096350021	---
168	CERRITOS DE CARDENAS - CALDERAS	jul-15	nov-15	5.00	0.8	CONCLUIDAS 2013-2016	CAMINOS RURALES Y ALIMENTADORES	13096350005	---

LISTADO DE OBRAS EN EL ESTADO DE MÉXICO

BALANCE DE OBRAS EN LA ENTIDAD DICIEMBRE 2017

No.	Denominación	Fecha Inicio	Fecha Termino	Inversión Total	Longitud (KM)	Situación actual	Sector	Registro de Cartera	PNI Publicado
169	CAMINO A SAN MIGUEL BOCANEGRA, DEL KM. 0+000 AL KM. 1+700	sep-15	nov-15	12.20	---	CONCLUIDAS 2013-2016	CAMINOS RURALES Y ALIMENTADORES	14092100002	#N/A
170	SAN LORENZO TOXICO - SAN FRANCISCO IXTLAHUACA	jul-15	nov-15	4.00	0.6	CONCLUIDAS 2013-2016	CAMINOS RURALES Y ALIMENTADORES	14096350007	---
171	SANTIAGO OXTHOC - EMILIANO ZAPATA	jul-15	nov-15	3.00	0.5	CONCLUIDAS 2013-2016	CAMINOS RURALES Y ALIMENTADORES	13096350054	---
172	CIRCUITO EL ROSAL	jul-15	nov-15	5.00	0.8	CONCLUIDAS 2013-2016	CAMINOS RURALES Y ALIMENTADORES	14096350039	---
173	CAMINO LOMA LARGA TEQUISQUIAC-SANTA MARÍA CUEVAS, DEL KM. 0+000 AL KM. 1+100	sep-15	oct-15	3.90	---	CONCLUIDAS 2013-2016	CAMINOS RURALES Y ALIMENTADORES	14092100002	#N/A
174	E.C.F NO.55 - SAN MARTÍN COAPAXTONGO, TRAMO: DEL KM. 0+000 AL KM. 0+552 Y DEL KM. 0+952 AL KM. 1+052	sep-15	oct-15	3.49	---	CONCLUIDAS 2013-2016	CAMINOS RURALES Y ALIMENTADORES	14092100002	#N/A
175	E.C.F NO.55 - SAN MARTÍN COAPAXTONGO, TRAMO: DEL KM. 1+052 AL KM. 1+779, Y RAMAL DEL KM. 0+000 AL KM. 0+293	sep-15	oct-15	2.92	---	CONCLUIDAS 2013-2016	CAMINOS RURALES Y ALIMENTADORES	14092100002	#N/A
176	CAMINO VALLE DE BRAVO-VILLA DE COLORINES, TR: EL ARCO-VILLA DE COLORINES, DEL KM. 12+000 AL KM. 13+000	sep-15	oct-15	2.45	12	CONCLUIDAS 2013-2016	CAMINOS RURALES Y ALIMENTADORES	14092100002	#N/A
177	RECONSTRUCCION DE 2 PUENTES	feb-15	sep-15	10.56	2 PUENTES	CONCLUIDAS 2013-2016	CARRETERAS FEDERALES	14092110004	---
178	VIALIDADES DEL MUNICIPIO DE TOLUCA	mar-15	jul-15	43.20	---	CONCLUIDAS 2013-2016	CAMINOS RURALES Y ALIMENTADORES		#N/A
179	PAVIMENTACIÓN DE LOS CAMINOS SAN MARTÍN-SAN MIGUEL Y BEJUCOS A PALMAR CHICO (PRIMERA ETAPA) DEL KM. 0+000 AL KM. 5+000	mar-15	jul-15	35.60	---	CONCLUIDAS 2013-2016	CARRETERAS FEDERALES	14096350029	#N/A
180	CONSTRUIR EN COORDINACIÓN CON EL MUNICIPIO EN UNA PRIMERA ETAPA EL CAMINO REAL DE TIERRA DE ADENTRO, DEL KM. 0+000 AL KM. 3+900	mar-15	jul-15	23.46	---	CONCLUIDAS 2013-2016	CAMINOS RURALES Y ALIMENTADORES	14096350034	#N/A

LISTADO DE OBRAS EN EL ESTADO DE MÉXICO

BALANCE DE OBRAS EN LA ENTIDAD DICIEMBRE 2017

No.	Denominación	Fecha Inicio	Fecha Termino	Inversión Total	Longitud (KM)	Situación actual	Sector	Registro de Cartera	PNI Publicado
181	CARRETERA DE TECUAUTITLAN (SAN LUIS) A LA CABECERA MUNICIPAL Y LA DE CUATRO CAMINOS.	mar-15	jul-15	20.00	---	CONCLUIDAS 2013-2016	CARRETERAS FEDERALES		#N/A
182	TENANCINGO - TENERÍA - TECOMATLÁN, DEL KM. 0+000 AL KM. 1+300	mar-15	jul-15	8.00	---	CONCLUIDAS 2013-2016	CARRETERAS FEDERALES	11096350045	#N/A
183	VALLE DE BRAVO- AMANALCO DE BECERRA- TURCIO- SAN AGUSTÍN ALTAMIRANO, DEL KM. 0+000 AL KM. 1+200	mar-15	jul-15	7.50	---	CONCLUIDAS 2013-2016	CAMINOS RURALES Y ALIMENTADORES	9096350025	#N/A
184	CIRCUITO TABLÓN CHICO, DEL KM. 0+000 AL KM. 0+800	mar-15	jul-15	5.00	---	CONCLUIDAS 2013-2016	CARRETERAS FEDERALES	13096350044	#N/A
185	CALLE ARTURO MONTIEL, DEL KM. 0+000 AL KM. 0+800	mar-15	jul-15	5.00	---	CONCLUIDAS 2013-2016	CARRETERAS FEDERALES	13096350066	#N/A
186	CONSTRUCCIÓN DE PUENTE VEHICULAR SOBRE RÍO LERMA EN LA COMUNIDAD DE JALPA DE DOLORES EN EL MUNICIPIO DE IXTLAHUACA, DEL KM. 0+000 AL KM. 0+050	mar-15	jul-15	5.00	---	CONCLUIDAS 2013-2016	CARRETERAS FEDERALES	14096350010	#N/A
187	TIERRA BLANCA - CERRITO DEL PANAL, DEL KM. 0+000 AL KM. 0+800	mar-15	jul-15	5.00	---	CONCLUIDAS 2013-2016	CARRETERAS FEDERALES	13096350053	#N/A
188	SAN JOSÉ DEL RINCÓN - CONCEPCIÓN DEL MONTE, DEL KM. 0+000 AL KM. 0+600	mar-15	jul-15	4.00	---	CONCLUIDAS 2013-2016	CARRETERAS FEDERALES	12096350054	#N/A
189	LIBRAMIENTO PONIENTE (SAN JUAN DE LAS HUERTAS-SANTA MARÍA DEL MONTE-PAPELERA)	mar-15	jul-15	4.00	---	CONCLUIDAS 2013-2016	CARRETERAS FEDERALES		#N/A
190	SAN MARTÍN-PALMAR DE GUADALUPE-PACHUQUILLA-EL ZAPOTE-AGUA DULCE-LÍM. MPAL. ZUMPAHUACAN, DEL KM. 0+000 AL KM. 0+600	mar-15	jul-15	4.00	---	CONCLUIDAS 2013-2016	CARRETERAS FEDERALES	7096350005	#N/A
191	TEPETLIXPA-CHIMALACA E.C. MEX. 115, DEL KM. 0+000 AL KM. 0+500	mar-15	jul-15	3.00	---	CONCLUIDAS 2013-2016	CARRETERAS FEDERALES	13096350070	#N/A
192	CAMINO ALIMENTADOR TEPETLIXPA - SAN ISIDRO - P.S.V. LIBRAMIENRO (AMECAMECA-CUAUTLA), DEL KM. 0+000 AL KM. 0+500	mar-15	jul-15	3.00	---	CONCLUIDAS 2013-2016	CAMINOS RURALES Y ALIMENTADORES	14096350025	#N/A

LISTADO DE OBRAS EN EL ESTADO DE MÉXICO

BALANCE DE OBRAS EN LA ENTIDAD DICIEMBRE 2017

No.	Denominación	Fecha Inicio	Fecha Termino	Inversión Total	Longitud (KM)	Situación actual	Sector	Registro de Cartera	PNI Publicado
193	BOSQUE CENTRAL (DE AV. LOPEZ PORTILLO A BOSQUES DE LOS VIVEROS) TRAMO DEL 0+000 AL KM. 0+500, CUERPO A Y B	abr-15	jul-15	4.50	0.5	CONCLUIDAS 2013-2016	CAMINOS RURALES Y ALIMENTADORES	14092100002	#N/A
194	EL ARRASTRADERO DE CRISTO REY A MELCHOR OCAMPO, TRAMO: DEL KM. 0+000 AL KM. 0+760	abr-15	jul-15	6.17	---	CONCLUIDAS 2013-2016	CAMINOS RURALES Y ALIMENTADORES	14092100002	#N/A
195	CALLE SAUCES 1, DEL KM. 0+000 AL KM. 0+800	mar-15	jun-15	12.40	---	CONCLUIDAS 2013-2016	CAMINOS RURALES Y ALIMENTADORES	14092100002	#N/A
196	E.C. PANAMERICANA - ACAMBAY - BOCTO, TRAMO: DEL KM. 0+300 AL KM. 1+750	mar-15	jun-15	10.14	---	CONCLUIDAS 2013-2016	CAMINOS RURALES Y ALIMENTADORES	14092100002	#N/A
197	SAN JOSE BOCTO - SAN MATEO EL VIEJO, DEL KM. 1+750 AL KM. 3+100	mar-15	jun-15	8.80	---	CONCLUIDAS 2013-2016	CAMINOS RURALES Y ALIMENTADORES	14092100002	#N/A
198	CALLE SAUCES 2, DEL KM. 0+800 AL KM. 1+260	mar-15	may-15	7.90	---	CONCLUIDAS 2013-2016	CAMINOS RURALES Y ALIMENTADORES	14092100002	#N/A
199	TRAMO AISLADOS EN EL CIRCUITO DE LA GRANDEZA (2 MARZO 0.48 KM) (CHAPULTEPEC 0.68 KM) (LIBERTAD 0.42 KM), DEL KM. 0+000 AL KM. 0+480, DEL KM. 0+000 AL KM. 0+680 Y DEL KM. 0+000 AL KM. 0+420	mar-15	may-15	7.33	---	CONCLUIDAS 2013-2016	CAMINOS RURALES Y ALIMENTADORES	14092100002	#N/A
200	KM. 26.9 (TOLUCA AXIXINTLA) - SAN PEDRO TLANIXCO, DEL KM. 3+200 AL KM. 5+400	mar-15	may-15	6.56	26.9	CONCLUIDAS 2013-2016	CAMINOS RURALES Y ALIMENTADORES	14092100002	#N/A
201	CIRCUITO SAN JUAN LA ISLA (0.56 KM) CALLE HIDALGO (0.64 KM), CON UNA META TOTAL DE 1.20 KM	mar-15	may-15	3.96	---	CONCLUIDAS 2013-2016	CAMINOS RURALES Y ALIMENTADORES	14092100002	#N/A
202	CALLE MIGUEL HIDALGO EN SAN FCO. TEPEXOXUCA, DEL KM. 0+000 AL KM. 1+000	mar-15	abr-15	5.27	---	CONCLUIDAS 2013-2016	CAMINOS RURALES Y ALIMENTADORES	14092100002	#N/A
203	CALLE BENITO JUAREZ, DEL KM. 0+000 AL KM. 0+790	mar-15	mar-15	3.99	---	CONCLUIDAS 2013-2016	CAMINOS RURALES Y ALIMENTADORES	14092100002	#N/A
204	VIALIDADES PAQUETE I Y II, VIALIDADES DEL PAQUETE 1 AL 8	feb-14	dic-14	383.77	50.75	CONCLUIDAS 2013-2016	CAMINOS RURALES Y ALIMENTADORES	01409210002	---

LISTADO DE OBRAS EN EL ESTADO DE MÉXICO

BALANCE DE OBRAS EN LA ENTIDAD DICIEMBRE 2017

No.	Denominación	Fecha Inicio	Fecha Termino	Inversión Total	Longitud (KM)	Situación actual	Sector	Registro de Cartera	PNI Publicado
205	CAMINO REAL A TEPETLITLAN	sep-14	dic-14	2.77	1	CONCLUIDAS 2013-2016	CAMINOS RURALES Y ALIMENTADORES	14096350018	---
206	CALLE YUCATAN, TR. DE AV. AGRICULTURA A LATERAL DE LA AUTOPISTA	oct-14	dic-14	2.79	0.36	CONCLUIDAS 2013-2016	CAMINOS RURALES Y ALIMENTADORES	14096350023	---
207	INSTALACION DE ITS EN LAS AUTOPISTA MEXICO - MORELIA (TRAMO ATLACOMULCO - MARAVATIO) Y SIGLO XXI	may-13	nov-14	550.00	FIBRA OPTIC,	CONCLUIDAS 2013-2016	AUTOPISTAS		---
208	CONSERVACIÓN RUTINARIA DE TRAMOS	mar-14	nov-14	52.40	---	CONCLUIDAS 2013-2016	CAMINOS RURALES Y ALIMENTADORES	13092110005	#N/A
209	CONSERVACIÓN RUTINARIA DE PUENTES	abr-14	nov-14	10.80	PUENTES	CONCLUIDAS 2013-2016	CAMINOS RURALES Y ALIMENTADORES	13092110007	#N/A
210	VIALIDADES EN EL MUNICIPIO DE TOLUCA NORTE REMANENTE 8 CALLES, CON UNA META DE 3.36 KM.	oct-14	nov-14	10.48	3.36	CONCLUIDAS 2013-2016	CAMINOS RURALES Y ALIMENTADORES	14096350015	---
211	AVENIDA HIDALGO	nov-14	nov-14	8.42	---	CONCLUIDAS 2013-2016	CAMINOS RURALES Y ALIMENTADORES		#N/A
212	E.C.E NO. 3 MOXTEJE LOMA DE HIDALGO	oct-14	nov-14	6.72	1.1	CONCLUIDAS 2013-2016	CAMINOS RURALES Y ALIMENTADORES	13096350071	---
213	KM. 27 (IXTLAHUACA - SAN FELIPE DEL PROGRESO) - PLATEROS - EJIDO DE PALMILLAS LONGITUD 4.0 KM	sep-14	nov-14	12.17	4	CONCLUIDAS 2013-2016	CAMINOS RURALES Y ALIMENTADORES	14096350019	---
214	E.C.(ATLACOMULCO - EL ORO) - TEMASCALCINGO, DEL KM. 0+000 AL KM. 0+900 Y RAMAL DEL KM. 12+780 AL KM. 13+040	oct-14	nov-14	7.61	1.16	CONCLUIDAS 2013-2016	CAMINOS RURALES Y ALIMENTADORES	14096350022	---
215	CAMINO SAN LUCAS - OCOPULCO, DEL KM. 0+000 AL KM. 0+450	oct-14	nov-14	4.76	0.45	CONCLUIDAS 2013-2016	CAMINOS RURALES Y ALIMENTADORES	14096350016	---
216	CALLE REVOLUCION	sep-14	nov-14	3.93	0.7	CONCLUIDAS 2013-2016	CAMINOS RURALES Y ALIMENTADORES	14096350020	---

LISTADO DE OBRAS EN EL ESTADO DE MÉXICO

BALANCE DE OBRAS EN LA ENTIDAD DICIEMBRE 2017

No.	Denominación	Fecha Inicio	Fecha Termino	Inversión Total	Longitud (KM)	Situación actual	Sector	Registro de Cartera	PNI Publicado
217	SAN FELIPE DE SANTIAGO - LA NOPALERA	oct-14	nov-14	7.99	---	CONCLUIDAS 2013-2016	CAMINOS RURALES Y ALIMENTADORES		#N/A
218	ENTRADA A ATOTONILCO A LA DELEGACION SAN PABLO ATOTONILCO	oct-14	nov-14	1.44	---	CONCLUIDAS 2013-2016	CAMINOS RURALES Y ALIMENTADORES	13096350032	#N/A
219	CONSTRUCCION DE 7 PUENTES PEATONALES , UBICADOS EN EL MUNICIPIO DE IXTAPALUCA	ago-14	nov-14	26.61	---	CONCLUIDAS 2013-2016	CARRETERAS FEDERALES		#N/A
220	CALLE BUENAVISTA	oct-14	nov-14	5.08	1	CONCLUIDAS 2013-2016	CAMINOS RURALES Y ALIMENTADORES	14096350021	---
221	VIALIDADES EN EL MUNICIPIO DE TOLUCA NORTE LONGITUD 7.25 KM	ago-14	nov-14	22.55	7.25	CONCLUIDAS 2013-2016	CAMINOS RURALES Y ALIMENTADORES	14096350015	---
222	LIBRAMIENTO PONIENTE (SAN JUAN DE LAS HUERTAS-SANTA MARIA DEL MONTE-PAPELERA, DEL KM. 1+800 AL KM. 3+720	ago-14	nov-14	9.10	1.92	CONCLUIDAS 2013-2016	CAMINOS RURALES Y ALIMENTADORES	14096350013	---
223	LANZADOS TERCER CUARTEL	oct-14	oct-14	5.97	---	CONCLUIDAS 2013-2016	CAMINOS RURALES Y ALIMENTADORES		#N/A
224	CARRIL EL TABLON	oct-14	oct-14	5.92	---	CONCLUIDAS 2013-2016	CAMINOS RURALES Y ALIMENTADORES		#N/A
225	CAMINO ACCESO AL MUNICIPIO DE RAYON	oct-14	oct-14	5.19	---	CONCLUIDAS 2013-2016	CAMINOS RURALES Y ALIMENTADORES		#N/A
226	ACCESO A SAN LORENZO HUEHUCTITLAN, CON UNA META DE 1.3 KM	ago-14	oct-14	4.87	1.3	CONCLUIDAS 2013-2016	CAMINOS RURALES Y ALIMENTADORES	14096350003	---
227	ACCESO A LA COMUNIDAD DE NOXTEPEC DE ZARAGOZA	ago-14	oct-14	4.74	1	CONCLUIDAS 2013-2016	CAMINOS RURALES Y ALIMENTADORES	14096350014	---
228	CALLE DE LA ROSA, CON UNA META DE 1.30 KM.	ago-14	oct-14	3.26	1.3	CONCLUIDAS 2013-2016	CAMINOS RURALES Y ALIMENTADORES	14096350012	---

LISTADO DE OBRAS EN EL ESTADO DE MÉXICO

BALANCE DE OBRAS EN LA ENTIDAD DICIEMBRE 2017

No.	Denominación	Fecha Inicio	Fecha Termino	Inversión Total	Longitud (KM)	Situación actual	Sector	Registro de Cartera	PNI Publicado
229	CABECERA MUNICIPAL - SAN JOSE BOCTO - SAN MATEO EL VIEJO , DEL KM. 3+100 AL KM. 5+000	jul-14	oct-14	6.99	2.72	CONCLUIDAS 2013-2016	CAMINOS RURALES Y ALIMENTADORES		---
230	VIALIDADES EN EL MPIO DE METEPEC PAQUETE 8 1.- CALLE SN ANTONIO ATIZAPAN 2.- CALLE STA CRUZ 3.- CALLE SAN GABRIEL 4.- CALLE SN SALVADOR 5.- CALLE RAFAEL BARBABOSA 6.- CALLE SN LUIS REY 7.-LONG 1.93	may-14	sep-14	8.43	---	CONCLUIDAS 2013-2016	CAMINOS RURALES Y ALIMENTADORES		#N/A
231	RANCHO EL CAMINO	may-14	sep-14	8.03	---	CONCLUIDAS 2013-2016	CAMINOS RURALES Y ALIMENTADORES		#N/A
232	SAN FRANCISCO SOLO - GUARDA DE GUADALUPE	jun-14	sep-14	6.72	1.57	CONCLUIDAS 2013-2016	CAMINOS RURALES Y ALIMENTADORES	13096350027	---
233	IXTLAHUACA - SAN FELIPE DEL PROGRESO EJIDO SAN IGNACIO DEL PEDREGAL - SANTA ANA LA LADERA - EMILIO PORTES GIL, DEL KM. 0+400 AL KM. 1+150	jul-14	sep-14	4.99	0.75	CONCLUIDAS 2013-2016	CAMINOS RURALES Y ALIMENTADORES	11096350036	---
234	E.C. (LA GOLETA HEROES CARRANZA) IGNACIO ZARAGOZA - EL SABINO CUBILLA, DEL KM. 1+750 AL KM. AL KM. 2+600	jul-14	sep-14	3.84	0.85	CONCLUIDAS 2013-2016	CAMINOS RURALES Y ALIMENTADORES	12096350007	---
235	VIALIDADES EN EL MUNICIPIO DE METEPEC PAQUETE 1 1.- CALLE PASEO SAN FRANCISCO DE PASEO SANTA ANA 2.- CALLE SAN ALFONSO 3.- CALLE PASEO SAN LORENZO 4.- CALLE PASEO SAN JOSÉ 5.- CALLE PASEO SANTA ANA	may-14	ago-14	9.51	---	CONCLUIDAS 2013-2016	CAMINOS RURALES Y ALIMENTADORES		#N/A
236	SEÑALAMIENTO ELEVADO MUNICIPIOS DEL ORIENTE	feb-14	ago-14	6.18	SEÑALAMIENT	CONCLUIDAS 2013-2016	CAMINOS RURALES Y ALIMENTADORES	16092110003	#N/A
237	CABECERA MUNICIPAL - SAN NICOLAS EL ORO - SANTIAGO OXTEPAN PUEBLO, DEL KM. 2+011 AL KM. 3+011	ago-14	ago-14	4.99	---	CONCLUIDAS 2013-2016	CAMINOS RURALES Y ALIMENTADORES	13096350029	#N/A
238	SAN PEDRO DE LOS BAÑOS - SAN ANTONIO DE LOS REMEDIOS	may-14	ago-14	8.61	2.1	CONCLUIDAS 2013-2016	CAMINOS RURALES Y ALIMENTADORES	11096350006	---
239	VIALIDADES PARA EL MUNICIPIO DE IXTAPALUCA VIALIDADES DE IXTAPALUCA (CARRIL ZOQUIAPAN), CON UNA META DE 0.772 KM.	may-14	ago-14	4.78	0.772	CONCLUIDAS 2013-2016	CAMINOS RURALES Y ALIMENTADORES	12096350027	---
240	CONSTRUCCION DE 7 PUENTES PEATONALES A BASE DE ESTRUCTURA METALICA, UBICADOS EN EL MUNICIPIO DE IXTAPALUCA TECAMAC	mar-14	ago-14	25.15	---	CONCLUIDAS 2013-2016	CAMINOS RURALES Y ALIMENTADORES	13092110006	#N/A

LISTADO DE OBRAS EN EL ESTADO DE MÉXICO

BALANCE DE OBRAS EN LA ENTIDAD DICIEMBRE 2017

No.	Denominación	Fecha Inicio	Fecha Termino	Inversión Total	Longitud (KM)	Situación actual	Sector	Registro de Cartera	PNI Publicado
241	VIALIDADES EN EL MUNICIPIO DE METEPEC PAQUETE 5 1.- CALLE FRESNOS 2.- CALLE SAUCES 3.- CALLE CIPRÉS 4.- CALLE ENCINOS 5.- CALLE OLIVOS 6.- CALLE ALAMO 7.- CALLE PALMAS 8.- CALLE PRADO NORTE 9.-CALLE	jul-14	jul-14	10.44	---	CONCLUIDAS 2013-2016	CAMINOS RURALES Y ALIMENTADORES		#N/A
242	SAN FRANCISCO IXTLAHUACA - SAN LORENZO TOXICO Y RAMAL MANZANA 6	jun-14	jul-14	9.99	---	CONCLUIDAS 2013-2016	CAMINOS RURALES Y ALIMENTADORES		#N/A
243	VIALIDADES EN EL MUNICIPIO DE IXTAPALUCA CON UNA LONGITUD DE 2.69 KM. 1.- DIAMANTE U.H. EL CARMEN 2.- AV. LEYES DE REFORMA COL. MELCHOR OCAMPO 3.- CASUARINAS 4.- OYAMELES 5.- CEDROS	mar-14	jul-14	9.97	2.69	CONCLUIDAS 2013-2016	CAMINOS RURALES Y ALIMENTADORES	12096350027	#N/A
244	VIALIDADES EN EL MUNICIPIO DE METEPEC PAQUETE 3 1.- CALLE EUCALIPTOS 2.-AV. MANUEL J. CLOUTHIER	may-14	jul-14	9.08	---	CONCLUIDAS 2013-2016	CAMINOS RURALES Y ALIMENTADORES	4.78	#N/A
245	"VIALIDADES EN EL MUNICIPIO DE METEPEC PAQUETE 2 1.- CALLE PASEO SAN FELIPE 2.- CALLE SAN CARLOS 3.- CALLE SAN LUIS 4.- CALLE SAN BARTOLO, CON UNA LONGITUD DE 2.70 KM."	may-14	jul-14	9.07	---	CONCLUIDAS 2013-2016	CAMINOS RURALES Y ALIMENTADORES		#N/A
246	AV. ISIDRO FABELA TR. DE AV. CUAUHTÉMOC. A AV. EJE 10, CON UNA LONG. DE 1.10 KM	feb-14	jul-14	8.13	---	CONCLUIDAS 2013-2016	CARRETERAS FEDERALES	13096350025	#N/A
247	RECONSTRUCCION DE YERBAS BUENAS-SAN JOSE ARENAL-TECOMATEPEC	feb-14	jul-14	4.79	---	CONCLUIDAS 2013-2016	CARRETERAS FEDERALES	10096350042	#N/A
248	CONSERVACIÓN MEDIANTE LA RECONSTRUCCION DE LAS TERRACERIAS, OBRAS DE DRENAJE, PAVIMENTACION, OBRAS COMPLEMENTARIAS, SEÑALAMIENTO HORIZONTAL Y VERTICAL DE LOS CAMINOS	may-14	jul-14	4.78	---	CONCLUIDAS 2013-2016	CAMINOS RURALES Y ALIMENTADORES		#N/A
249	SAN MARTÍN-PALMAR DE GUADALUPE-PACHUQUILLA-EL ZAPOTE-AGUA DULCE-LÍM. MPAL. ZUMPAHUACAN	mar-14	jul-14	4.76	---	CONCLUIDAS 2013-2016	CARRETERAS FEDERALES	7096350005	#N/A
250	E.C. (TEXCOCO - LECHERÍA KM. 29+500) - PASCUAL LUNA	mar-14	jul-14	3.15	---	CONCLUIDAS 2013-2016	CARRETERAS FEDERALES	11096350009	#N/A
251	SAN SIMON-RANCHO VIEJO	abr-14	jul-14	7.67	1.52	CONCLUIDAS 2013-2016	CAMINOS RURALES Y ALIMENTADORES	10096350044	---
252	SANTA BARBARA – LOS PIÑONES – POTRERO ARRIBA	mar-14	jul-14	6.62	1.4	CONCLUIDAS 2013-2016	CAMINOS RURALES Y ALIMENTADORES	08096350001	---

LISTADO DE OBRAS EN EL ESTADO DE MÉXICO

BALANCE DE OBRAS EN LA ENTIDAD DICIEMBRE 2017

No.	Denominación	Fecha Inicio	Fecha Termino	Inversión Total	Longitud (KM)	Situación actual	Sector	Registro de Cartera	PNI Publicado
253	CONSERVACION PERIODICA DE TRAMOS EN 213.60 KM	feb-14	jul-14	387.90	---	CONCLUIDAS 2013-2016	CAMINOS RURALES Y ALIMENTADORES	13092110003	#N/A
254	CONSTRUCCION DE LA SEGUNDA ETAPA DE LA CARRETERA ZUMPAHUACAN TONATICO, DEL KM. 7+000 AL KM. 9+100 (INCLUYE PUENTE DE 140 MTS., EN EL KM. 7+620)	ene-14	jul-14	23.21	2.1	CONCLUIDAS 2013-2016	CAMINOS RURALES Y ALIMENTADORES	12096350041	---
255	SANTA MARIA - FONDO, DEL KM. 0+000 AL KM. 2+300	abr-14	jul-14	5.78	2.3	CONCLUIDAS 2013-2016	CAMINOS RURALES Y ALIMENTADORES	13096350039	---
256	E.C. (ATLACOMULCO- TOLUCA) - E.C.(ATLACOMULCO - EL ORO) - CANAL DE LAS MERCEDES.	abr-14	jul-14	4.77	0.75	CONCLUIDAS 2013-2016	CAMINOS RURALES Y ALIMENTADORES	13096350009	---
257	VIALIDADES EN EL MUNICIPIO DE METEPEC PAQUETE 4 1.- CALLE AZUCENA 2.- CALLE GIRASOL 3.- CALLE BEGONIA 4.- CALLE NUBE 5.- CALLE VIOLETA 6.- CALLE ROSA 7.- CALLE GERANIOS 8.- CALLE CAMILA 9.- CALLE PAS	jun-14	jun-14	10.39	---	CONCLUIDAS 2013-2016	CAMINOS RURALES Y ALIMENTADORES		#N/A
258	VIALIDADES EN EL MUNICIPIO DE TOLUCA PAQUETE I 1.- CALLE PROFRA. MARTHA RODRIGUEZ 2.-CALLE ALBERTO GARCIA 3.- CALLE GRAL. JUAN ANDREW ALMAZAN CON UNA META DE 1.19 KM.	abr-14	jun-14	10.12	---	CONCLUIDAS 2013-2016	CAMINOS RURALES Y ALIMENTADORES	13096350011	#N/A
259	AV. ADOLFO LOPEZ MATEOS, (ENTRE CALLE GRRO. Y AV. NIÑOS HEROES) CALLE VENUSTIANO CARRANZA (ENTRE CALLES DE 16 DE SEPTIEMBRE Y CALLE PROLONGACION MORELOS)	jun-14	jun-14	9.98	---	CONCLUIDAS 2013-2016	CAMINOS RURALES Y ALIMENTADORES		#N/A
260	VIALIDADES EN EL MUNICIPIO DE IXTAPALUCA CON UNA LONGITUD DE 3.30 KM. 1.- A.V.HACIENDA LA ESCONDIDA COL. SANTA BARBARA 2.- HIDALGO U. H. LOS HEROES 3.- AV. LAS ANIMAS COL. SANTA BARBARA	mar-14	jun-14	9.94	3.3	CONCLUIDAS 2013-2016	CAMINOS RURALES Y ALIMENTADORES	12096350027	#N/A
261	VIALIDADES EN EL MUNICIPIO DE IXTAPALUCA CON UNA LONGITUD DE 3.13 KM. 1.- AV. INDEPENDENCIA 2.- HACIENDA CORRALEJO COL. GEOVILLAS DE SANTA BARBARA 3.- CERESOS	mar-14	jun-14	9.87	---	CONCLUIDAS 2013-2016	CAMINOS RURALES Y ALIMENTADORES	12096350027	#N/A
262	E.C. 42.0 AUTOPISTA - ATLACOMULCO - LOS REYES, DEL KM. 4+400 AL KM. 4+800 Y CIRCUITO JORGE JIMENEZ CANTU - SAN LORENZO TLACOTEPEC- MANTO DEL RIO, DEL KM. 0+000 AL KM. 1+500	may-14	jun-14	9.80	---	CONCLUIDAS 2013-2016	CAMINOS RURALES Y ALIMENTADORES		#N/A
263	"VIALIDADES EN EL MUNICIPIO DE METEPEC 1.-CALLE CEBORUCO 2.-CALLE RETORNO 3 3.-CALLE XITLI 4.- CALLE MALINCHE 5.-CALLE TACANA 6.-CALLE PARICUTÍN 7.-CALLE COMISIÓN FEDERAL DE ELECTRICIDAD CON UNA META	abr-14	jun-14	9.79	---	CONCLUIDAS 2013-2016	CAMINOS RURALES Y ALIMENTADORES		#N/A
264	VIALIDADES DE TENANGO (SAN FRANCISCO PUTLA - SAN DIEGO LA HUERTA, CALLE SAN MIGUEL, CALLE 4TA DE GALEANA Y CALLE PALMO CON UNA META DE 2.469 KM.	abr-14	jun-14	9.79	---	CONCLUIDAS 2013-2016	CAMINOS RURALES Y ALIMENTADORES		#N/A

LISTADO DE OBRAS EN EL ESTADO DE MÉXICO

BALANCE DE OBRAS EN LA ENTIDAD DICIEMBRE 2017

No.	Denominación	Fecha Inicio	Fecha Termino	Inversión Total	Longitud (KM)	Situación actual	Sector	Registro de Cartera	PNI Publicado
265	VIALIDADES PARA EL MUNICIPIO DE IXTAPALUCA CON UNA LONGITUD 2.33 KMS. 1.- CIRCUITO INDEPENDENCIA 2.- AV. PROGRESO 3.- JACARANDAS 4.- NICOLAS BRAVO	mar-14	jun-14	9.71	2.33	CONCLUIDAS 2013-2016	CAMINOS RURALES Y ALIMENTADORES	12096350027	#N/A
266	VIALIDADES EN EL MUNICIPIO DE METEPEC 1.-CALLE ABELARDO 2.-CALLE ARMANDO SOTO 3.-CALLE ALFONSO MARTÍNEZ 4.-CALLE ROMULO SÁNCHEZ 5.-CALLE GABRIEL GALAVIZ 6.-CALLE RUFO FIGUEROA 7.-CALLE RAFAEL HERRER	abr-14	jun-14	9.68	---	CONCLUIDAS 2013-2016	CAMINOS RURALES Y ALIMENTADORES		#N/A
267	BUENAVISTA – LAS GOLONDRINAS – LAS ARENAS – MADO SECTOR UNO	feb-14	jun-14	9.56	2	CONCLUIDAS 2013-2016	CAMINOS RURALES Y ALIMENTADORES	12096350042	---
268	E.K. 8.5 (TOLUCA-CD. ALTAMIRANO) - PORFIRIO DIAZ - LAS PALMAS DEL KM. 0+000 AL KM. 4+900	abr-14	jun-14	8.98	---	CONCLUIDAS 2013-2016	CAMINOS RURALES Y ALIMENTADORES		#N/A
269	CIRCUITO CONSTITUYENTES, TRAMO: MARIA GARIBAY - GUERRERO	mar-14	jun-14	8.02	---	CONCLUIDAS 2013-2016	CARRETERAS FEDERALES	12096350006	#N/A
270	E.C. KM. 19 (ATLACOMULCO – EL ORO) – LA CONCEPCION, TRAMO: DEL KM. 1+000 AL KM. 1+850 Y LA RECONSTRUCCIÓN DEL KM. 0+000 AL KM. 0+500	mar-14	jun-14	7.88	1.35	CONCLUIDAS 2013-2016	CAMINOS RURALES Y ALIMENTADORES	13096350017	---
271	BAÑE - JUNICA	mar-14	jun-14	7.67	1.5	CONCLUIDAS 2013-2016	CAMINOS RURALES Y ALIMENTADORES	12096350015	---
272	E.C.E. 14 - EJIDO LA SOLEDAD, TRAMO: DEL KM. 1+600 AL KM. 2+400, RECONSTRUCCIÓN DEL KM 2+400 AL KM. 2+900 Y RAMAL DEL KM. 0+000 AL KM. 0+400	mar-14	jun-14	7.67	1.7	CONCLUIDAS 2013-2016	CAMINOS RURALES Y ALIMENTADORES	12096350053	---
273	E.C. (AUTOPISTA MEXICO – QUERETARO) - MATAXHI, TRAMO: DEL KM. 1+000 AL KM. 1+630 Y DEL KM. 2+000 AL KM. 2+500 Y LA RECONSTRUCCIÓN DEL KM. 1+630 AL KM. 2+000	mar-14	jun-14	7.19	1.23	CONCLUIDAS 2013-2016	CAMINOS RURALES Y ALIMENTADORES	13096350055	---
274	SAN JOSE BUENAVISTA - EL GRANDE CAMINO VIEJO PRESA JOSÉ ANTONIO ALZATE - SAN ANTONIO BONEXI, DEL KM. 0+000 AL KM. 1+500 Y DEL KM. 0+000 AL KM. 1+500	abr-14	jun-14	6.99	---	CONCLUIDAS 2013-2016	CAMINOS RURALES Y ALIMENTADORES		#N/A
275	VALLE DE BRAVO AMANALCO DE BECERRA TURCIO SAN AGUSTIN ALTAMIRANO, TRAMO: KM. 18+160 AL KM. 21+100.	feb-14	jun-14	6.71	10	CONCLUIDAS 2013-2016	CAMINOS RURALES Y ALIMENTADORES	09096350025	---
276	TRABAJOS COMPLEMENTARIOS EN VIALIDADES PRIMARIAS PARA LOS MUNICIPIOS DE: TONANITLA, CHALCO, VALLE DE CHALCO, IXTAPALUCA, LA PAZ, CHIMALHUACAN, ZUMPANGO, TEQUIXQUIAC, TEPETLIXPA, NEXTLALPAN, ECATEPEC.	may-14	jun-14	6.18	---	CONCLUIDAS 2013-2016	CAMINOS RURALES Y ALIMENTADORES		#N/A

LISTADO DE OBRAS EN EL ESTADO DE MÉXICO

BALANCE DE OBRAS EN LA ENTIDAD DICIEMBRE 2017

No.	Denominación	Fecha Inicio	Fecha Termino	Inversión Total	Longitud (KM)	Situación actual	Sector	Registro de Cartera	PNI Publicado
277	EL TESORO - CAMINO A TAXHIE	mar-14	jun-14	5.96	---	CONCLUIDAS 2013-2016	CAMINOS RURALES Y ALIMENTADORES		#N/A
278	E.K. 19.0 (ATLACOMULCO - EL ORO) - TAPAXCO, TRAMO: DEL KM. 0+000 AL KM. 3+150	mar-14	jun-14	5.78	3.15	CONCLUIDAS 2013-2016	CAMINOS RURALES Y ALIMENTADORES	13096350046	---
279	SAN DIEGO ALCALA - TECNOLOGICO - SAN JOSE PATHE.	mar-14	jun-14	5.68	1	CONCLUIDAS 2013-2016	CAMINOS RURALES Y ALIMENTADORES	13096350058	---
280	E.C. KM. 45 (VILLA VICTORIA – EL ORO) – BARRIO DEL GIGANTE	mar-14	jun-14	5.21	1.2	CONCLUIDAS 2013-2016	CAMINOS RURALES Y ALIMENTADORES	13096350040	---
281	SANTA MARIA CITENDEJE – EL MANTO	mar-14	jun-14	4.79	1.73	CONCLUIDAS 2013-2016	CAMINOS RURALES Y ALIMENTADORES	13096350019	---
282	IXTLAHUACA DE RAYON - SAN JERONIMO IXTAPATONGO, RAMAL AL BARRIO DE SAN JOAQUIN EL JUNCO.	feb-14	jun-14	4.79	0.5	CONCLUIDAS 2013-2016	CAMINOS RURALES Y ALIMENTADORES	12096350044	---
283	BARRIO EL PANTEON – SANTIAGO CASANDEJE LONGITUD, DEL KM. 0+600 AL KM. 1+500	mar-14	jun-14	4.03	0.9	CONCLUIDAS 2013-2016	CAMINOS RURALES Y ALIMENTADORES	13096350018	---
284	BARRIO DE GUADALUPE - SAN JOAQUIN, DEL KM. 0+600 AL KM. 1+000 Y RECONSTRUCCIÓN DEL KM. 0+000 AL KM. 0+600	mar-14	jun-14	3.80	1	CONCLUIDAS 2013-2016	CAMINOS RURALES Y ALIMENTADORES	13096350021	---
285	JUANDO - PUENTECILLAS RAMAL ANTORCHA.	abr-14	jun-14	6.69	1.1	CONCLUIDAS 2013-2016	CAMINOS RURALES Y ALIMENTADORES	13096350033	---
286	CARRETERA A LA LAGUNITA CANTASHI A LA PRIMARIA	abr-14	jun-14	4.78	1.1	CONCLUIDAS 2013-2016	CAMINOS RURALES Y ALIMENTADORES	13096350031	---
287	E.C. (TEPETLIXPA - AMECAMECA DE JUAREZ), TR: KM. 2+400 AL KM. 3+940	mar-14	jun-14	4.75	1.54	CONCLUIDAS 2013-2016	CAMINOS RURALES Y ALIMENTADORES	12096350010	---
288	TEMASCALTEPEC - LAS JUNTAS	mar-14	jun-14	6.71	16	CONCLUIDAS 2013-2016	CAMINOS RURALES Y ALIMENTADORES	06096350018	---

LISTADO DE OBRAS EN EL ESTADO DE MÉXICO

BALANCE DE OBRAS EN LA ENTIDAD DICIEMBRE 2017

No.	Denominación	Fecha Inicio	Fecha Termino	Inversión Total	Longitud (KM)	Situación actual	Sector	Registro de Cartera	PNI Publicado
289	SAN LUCAS DEL MAIZ-SAN JOSE DE LA LAGUNA-XALPA-TEJUPILCO.	mar-14	jun-14	4.79	5.3	CONCLUIDAS 2013-2016	CAMINOS RURALES Y ALIMENTADORES	10096350038	---
290	TENANCINGO – TENERIA - TECOMATLAN	feb-14	jun-14	9.48	1.1	CONCLUIDAS 2013-2016	CAMINOS RURALES Y ALIMENTADORES	11096350045	---
291	AV. ISIDRO FABELA TRAMO DE AV. LAZARO CARDENAS - AV. CUAUHTEMOC (CUERPO B) 0.70 KM	feb-14	jun-14	9.32	1.1	CONCLUIDAS 2013-2016	CAMINOS RURALES Y ALIMENTADORES	13096350026	---
292	MADO SECTOR UNO - MADO SECTOR DOS	feb-14	jun-14	7.65	1.75	CONCLUIDAS 2013-2016	CAMINOS RURALES Y ALIMENTADORES	12096350043	---
293	SAN JOSE CHALMITA - SAN MIGUEL ATEOPAN	feb-14	jun-14	7.55	3.8	CONCLUIDAS 2013-2016	CAMINOS RURALES Y ALIMENTADORES	09096350034	---
294	E.C. (ARCO NORTE-ALDAMA)-LLANO GRANDE.	mar-14	jun-14	6.52	1.1	CONCLUIDAS 2013-2016	CAMINOS RURALES Y ALIMENTADORES	13096350064	---
295	E.C. (SANTIAGO - MARQUESA) - COAMILPA DE JUAREZ LONGITUD 1.2 KM	mar-14	jun-14	5.33	1.2	CONCLUIDAS 2013-2016	CAMINOS RURALES Y ALIMENTADORES	13096350050	---
296	SAN JOSE DEL TUNAL - EL SALTO	feb-14	jun-14	4.65	1.2	CONCLUIDAS 2013-2016	CAMINOS RURALES Y ALIMENTADORES	12096350022	---
297	STA. MARIA RAYON - U. DEPORTIVA MALVINAS.	mar-14	jun-14	4.56	1	CONCLUIDAS 2013-2016	CAMINOS RURALES Y ALIMENTADORES	11096350033	---
298	FONDO EL AZAFRAN. LONGITUD 1.1 KM	mar-14	jun-14	3.83	1.1	CONCLUIDAS 2013-2016	CAMINOS RURALES Y ALIMENTADORES	11096350033	---
299	GANZDA - SANTIAGO OXTOC TOXHIE - CARRETERA PANAMERICANA LONGITUD 0.65 KM	mar-14	jun-14	2.87	1.2	CONCLUIDAS 2013-2016	CAMINOS RURALES Y ALIMENTADORES	10096350030	---
300	LAS TARRIAS.	mar-14	jun-14	2.79	0.6	CONCLUIDAS 2013-2016	CAMINOS RURALES Y ALIMENTADORES	13096350002	---

LISTADO DE OBRAS EN EL ESTADO DE MÉXICO

BALANCE DE OBRAS EN LA ENTIDAD DICIEMBRE 2017

No.	Denominación	Fecha Inicio	Fecha Termino	Inversión Total	Longitud (KM)	Situación actual	Sector	Registro de Cartera	PNI Publicado
301	CHAPA DE MOTA - EL QUINTE.	mar-14	jun-14	1.90	0.6	CONCLUIDAS 2013-2016	CAMINOS RURALES Y ALIMENTADORES	10096350036	---
302	PAVIMENTACION DEL CAMINO A LA VEGA. LONGITUD 0.2 KM	mar-14	jun-14	1.62	0.2	CONCLUIDAS 2013-2016	CAMINOS RURALES Y ALIMENTADORES	13096350001	---
303	VIALIDADES DEL MUNICIPIO DE TOLUCA SUR-P, CON UNA META DE 7.47 KM.	ene-14	jun-14	19.06	7.47	CONCLUIDAS 2013-2016	CAMINOS RURALES Y ALIMENTADORES	13096350011	---
304	STA. MARIA RAYON - ZONA AGRICOLA MALVINAS, CON UNA META DE 3.29 KM.	ene-14	jun-14	9.50	3.5	CONCLUIDAS 2013-2016	CAMINOS RURALES Y ALIMENTADORES	13096350045	---
305	CARRETERA (ATLACOMULCO - EL ORO) KM 13 LA JORDANA	abr-14	jun-14	4.69	1.3	CONCLUIDAS 2013-2016	CAMINOS RURALES Y ALIMENTADORES	13096350022	---
306	CAMINO HACIA EL PANTEON DE SAN ANDRES DE LAS PERAS Y SAN BERNARDO TLALMIMILPAN.	mar-14	jun-14	3.07	0.68	CONCLUIDAS 2013-2016	CAMINOS RURALES Y ALIMENTADORES	12096350040	---
307	E.C. (DIOS PADRE SAN ANTONIO PUEBLO NUEVO) AGUA ZARCA.	mar-14	jun-14	6.71	1.1	CONCLUIDAS 2013-2016	CAMINOS RURALES Y ALIMENTADORES	11096350047	---
308	SANTIAGO YECHE - EL PANTEON - EL LINDERO	mar-14	jun-14	6.70	1.7	CONCLUIDAS 2013-2016	CAMINOS RURALES Y ALIMENTADORES	13096350028	---
309	LIBRAMIENTO AXAPUSCO UNIVERSIDAD	mar-14	jun-14	6.69	0.7	CONCLUIDAS 2013-2016	CAMINOS RURALES Y ALIMENTADORES	12096350016	---
310	PEREZ DE GALEANA CAMINO HACIENDA VIEJA - SANTA MARIA AJOLOAPAN LONGITUD 1.2 KM	mar-14	jun-14	4.40	1.2	CONCLUIDAS 2013-2016	CAMINOS RURALES Y ALIMENTADORES	12096350049	---
311	LIBRAMIENTO CAMINO NACIONAL (LOMA BONITA - CARRETERA A TEQUIXQUIAC).	mar-14	jun-14	2.49	0.63	CONCLUIDAS 2013-2016	CAMINOS RURALES Y ALIMENTADORES	11096350034	---
312	KM. 38 MÉXICO - TULANCINGO - NOPALTEPEC, DEL KM. 2+300 AL KM. 3+000	mar-14	jun-14	3.93	0.7	CONCLUIDAS 2013-2016	CAMINOS RURALES Y ALIMENTADORES	09096350007	---

LISTADO DE OBRAS EN EL ESTADO DE MÉXICO

BALANCE DE OBRAS EN LA ENTIDAD DICIEMBRE 2017

No.	Denominación	Fecha Inicio	Fecha Termino	Inversión Total	Longitud (KM)	Situación actual	Sector	Registro de Cartera	PNI Publicado
313	TIANQUISTENCO, TR: ROJASTITLA-ATILAPA (RECARPETEO) 3.4 KM	mar-14	jun-14	6.67	2.7	CONCLUIDAS 2013-2016	CAMINOS RURALES Y ALIMENTADORES	09096350011	---
314	LA CONCEPCION LLANO DE LOS NEGROS LONGITUD 0.81 KM	mar-14	jun-14	4.09	0.81	CONCLUIDAS 2013-2016	CAMINOS RURALES Y ALIMENTADORES	12096350002	---
315	AHUATENCO-COLONIA CAMPESINA, SAN ANTONIO DEL PROGRESO.	mar-14	jun-14	4.78	2.4	CONCLUIDAS 2013-2016	CAMINOS RURALES Y ALIMENTADORES	08096350013	---
316	SAN LUCAS OCOTEPEC-ESTUTEMPAN	mar-14	jun-14	4.78	1.2	CONCLUIDAS 2013-2016	CAMINOS RURALES Y ALIMENTADORES	12096350009	---
317	SABANILLAS SAN LUCAS TEMASTITLAN E.C. (DONATO DE GUERRA IXTAPAN DEL ORO)	mar-14	jun-14	3.82	0.7	CONCLUIDAS 2013-2016	CAMINOS RURALES Y ALIMENTADORES	09096350026	---
318	CIRCUITO CALPULALPAN.	mar-14	may-14	7.17	1.05	CONCLUIDAS 2013-2016	CAMINOS RURALES Y ALIMENTADORES	13096350052	---
319	VIALIDADES EN EL MUNICIPIO DE METEPEC PAQUETE 6 1.- PRIV. OYAMELES 2.-PRIV CEDROS PRIV JACARANDAS 4.- PRIV. TABACHINES 5.- PRIV. OLMOS 6.- PRIV CHOPOS 7.- PRIV. CASTAÑOS 8.- CALL..DE 3.6 KM LONG	may-14	may-14	10.49	---	CONCLUIDAS 2013-2016	CAMINOS RURALES Y ALIMENTADORES		#N/A
320	VIALIDADES EN EL MUNICIPIO DE TOLUCA PAQUETE II 1.- CALLE FELIPE VILLANUEVA 2.-CALLE CALLEJON DE SAN PEDRO CON UNA META DE 2.16 KM.	abr-14	may-14	9.99	---	CONCLUIDAS 2013-2016	CAMINOS RURALES Y ALIMENTADORES	13096350011	#N/A
321	AV. B. JUAREZ DESDE LAS TORRES HASTA 5 DE MAYO, CALLE EMILIANO ZAPATA, TR. AVENIDA DE LAS PARTIDAS - RANCHO DON PEPE, CALLE EMILIANO ZAPATA ENTRE LA AV. LERMA - PASEO TOLLOCAN CON UNA META DE 3.27 KM	may-14	may-14	9.98	---	CONCLUIDAS 2013-2016	CAMINOS RURALES Y ALIMENTADORES		#N/A
322	CONCEPCION CHICO CIRCUITO NORTE (ANTORCHA CAMPESINA	abr-14	may-14	8.98	---	CONCLUIDAS 2013-2016	CAMINOS RURALES Y ALIMENTADORES		#N/A
323	BOULEVARD SAN SEBASTIAN – IXQUITLAN, ALVARO OBREGON HUITZNAHUAC CALLE FRANCISCO I MADERO	may-14	may-14	8.61	---	CONCLUIDAS 2013-2016	CAMINOS RURALES Y ALIMENTADORES		#N/A
324	IXTLAHUACA - SAN FELIPE DEL PROGRESO - EJIDO SAN IGNACIO DEL PEDREGAL - SANTA ANA LA LADERA - EMILIO PORTES GIL, DEL KM. 1+150 AL KM. 2+700 Y SAN IDELFONSO - CABECERA MUNICIPAL DE IXTLAHUACA, DEL KM.	abr-14	may-14	7.20	---	CONCLUIDAS 2013-2016	CAMINOS RURALES Y ALIMENTADORES		#N/A

LISTADO DE OBRAS EN EL ESTADO DE MÉXICO

BALANCE DE OBRAS EN LA ENTIDAD DICIEMBRE 2017

No.	Denominación	Fecha Inicio	Fecha Termino	Inversión Total	Longitud (KM)	Situación actual	Sector	Registro de Cartera	PNI Publicado
325	ENTRONQUE CARR. (TOLUCA - ZITACUARO), KM. 33 - MEXTEPEC - YEBUCIVI - SANTA ANA NICHÍ	abr-14	may-14	6.96	---	CONCLUIDAS 2013-2016	CAMINOS RURALES Y ALIMENTADORES		#N/A
326	VIALIDADES EN EL MUNICIPIO DE METEPEC PAQUETE 7 1.- CALLE 5 DE MAYO 2.- AV. PLAN DE AYUTLA, CON UNA LONGITUD DE 1.27 KM.	may-14	may-14	6.25	---	CONCLUIDAS 2013-2016	CAMINOS RURALES Y ALIMENTADORES		#N/A
327	KM. 26.9 (toluca tenango) -camino de atlatlautla a san pedro tlanixco	abr-14	may-14	5.86	---	CONCLUIDAS 2013-2016	CAMINOS RURALES Y ALIMENTADORES		#N/A
328	SAN JOSÉ DEL RINCÓN - CONCEPCIÓN DEL MONTE	abr-14	may-14	4.80	---	CONCLUIDAS 2013-2016	CARRETERAS FEDERALES	12096350054	#N/A
329	TENANCINGO TEPOXTEPEC - SAN SIMONITO	abr-14	may-14	4.70	---	CONCLUIDAS 2013-2016	CAMINOS RURALES Y ALIMENTADORES		#N/A
330	TIANGUISTENCO. TR. SANTIAGO - SAN PEDRO TLATIZAPAN LONGITUD 1.21 KM	mar-14	may-14	2.87	3.51	CONCLUIDAS 2013-2016	CAMINOS RURALES Y ALIMENTADORES	09096350023	---
331	E.C.F. TEXCOCO - LECHERIA KM 30+100 - BARRIO SANTIAGO.	mar-14	may-14	0.95	0.18	CONCLUIDAS 2013-2016	CAMINOS RURALES Y ALIMENTADORES	12096350019	---
332	AV. ISIDRO FABELA TR. DE AV. CUAUHEMOC. A AV. EJE 10LONGITUD 1.1 KM	feb-14	may-14	8.13	1.1	CONCLUIDAS 2013-2016	CAMINOS RURALES Y ALIMENTADORES	13096350025	---
333	E.C. (SOYANIQUILPAN – JILOTEPEC) XHITEY - BUENAVISTA	feb-14	may-14	7.00	1.6	CONCLUIDAS 2013-2016	CAMINOS RURALES Y ALIMENTADORES	11096350046	---
334	CAMINO A LUMBRERAS	feb-14	may-14	5.58	0.98	CONCLUIDAS 2013-2016	CAMINOS RURALES Y ALIMENTADORES	10096350023	---
335	LOS REYES FFCC, CIRCUITO EXTERIOR MEXIQUENSE - VIALIDAD MEXIQUENSE.	feb-14	may-14	5.52	0.6	CONCLUIDAS 2013-2016	CAMINOS RURALES Y ALIMENTADORES	11096350040	---
336	SANTIAGO OXTHOC - EMILIANO ZAPATA. 1.40	mar-14	may-14	7.13	1.4	CONCLUIDAS 2013-2016	CAMINOS RURALES Y ALIMENTADORES	13096350054	---

LISTADO DE OBRAS EN EL ESTADO DE MÉXICO

BALANCE DE OBRAS EN LA ENTIDAD DICIEMBRE 2017

No.	Denominación	Fecha Inicio	Fecha Termino	Inversión Total	Longitud (KM)	Situación actual	Sector	Registro de Cartera	PNI Publicado
337	E.C. (LOS REYES-SAN JOSE BOQUI) - EL LINDERO.	mar-14	may-14	4.65	1.1	CONCLUIDAS 2013-2016	CAMINOS RURALES Y ALIMENTADORES	13096350035	---
338	E.C. NO. 13 SAN JOSE SOLIS - JUANDO	mar-14	may-14	7.25	1.5	CONCLUIDAS 2013-2016	CAMINOS RURALES Y ALIMENTADORES	12096350013	---
339	CAMINO CABECERA MUNICIPAL – SAN NICOLAS EL ORO – SANTIAGO OXTEMPAN	mar-14	may-14	9.60	1.59	CONCLUIDAS 2013-2016	CAMINOS RURALES Y ALIMENTADORES	13096350029	---
340	AV. HIDALGO DE LOS ENCINOS - COL JUAREZ, COLONIA LA ASUNCIÓN - SAN JUAN LA ISLA	mar-14	abr-14	9.60	---	CONCLUIDAS 2013-2016	CAMINOS RURALES Y ALIMENTADORES		#N/A
341	BARRIO PRIMERO DE BUENOS AIRES A SAN FELIPE SANTIAGO	abr-14	abr-14	7.16	---	CONCLUIDAS 2013-2016	CARRETERAS FEDERALES		0
342	VIALIDADES EN EL MUNICIPIO DE METEPEC 1.-CALLE CONVIVENCIA 2.- CALLE DE LA FRATERNIDAD 3.-CALLE DISCIPLINA 4.-CALLE PROGRESO 5.-CALLE LEALTAD 6.- CALLE SALUD 7.-CALLE CORDIALIDAD 8.-CALLE TLACOTEPE	abr-14	abr-14	4.98	---	CONCLUIDAS 2013-2016	CAMINOS RURALES Y ALIMENTADORES		#N/A
343	SAN JUAN COAJOMULCO - PANTEON, INCLUYE RAMAL	mar-14	abr-14	3.82	0.37	CONCLUIDAS 2013-2016	CAMINOS RURALES Y ALIMENTADORES	12096350012	---
344	CHAPA DE MOTA-DOXCHICHO-JILOTEPEC.	mar-14	abr-14	1.90	0.5	CONCLUIDAS 2013-2016	CAMINOS RURALES Y ALIMENTADORES	08096350016	---
345	ENTRADA A ATOTONILCO A LA DELEGACION SAN PABLO ATOTONILCO	feb-14	mar-14	3.25	0.85	CONCLUIDAS 2013-2016	CAMINOS RURALES Y ALIMENTADORES	13096350032	---
346	CONSERVACIÓN RUTINARIA DE TRAMOS	may-13	dic-13	61.54	1078.7	CONCLUIDAS 2013-2016	CAMINOS RURALES Y ALIMENTADORES	12092110009	#N/A
347	TEMASCALTEPEC - LAS JUNTAS, DEL KM. 18+700 AL KM. 27+000	jul-13	dic-13	11.88	7.3	CONCLUIDAS 2013-2016	CARRETERAS FEDERALES	06096350018	#N/A
348	DOS VIALIDADES PRIMARIAS EN EL MUNICIPIO DE TOLUCA, CON UNA META DE 3.8 KM	nov-13	dic-13	10.49	3.8	CONCLUIDAS 2013-2016	CARRETERAS FEDERALES	12092100003	0

LISTADO DE OBRAS EN EL ESTADO DE MÉXICO

BALANCE DE OBRAS EN LA ENTIDAD DICIEMBRE 2017

No.	Denominación	Fecha Inicio	Fecha Termino	Inversión Total	Longitud (KM)	Situación actual	Sector	Registro de Cartera	PNI Publicado
349	TENANGO – E.C. (SANTA MARÍA JAJALPA), DEL KM. 0+000 AL KM. 0+720, TENANGO – E.C. (A SAN MIGUEL BALDERAS), DEL KM. 0+000 AL KM. 2+100, COL. GUADALUPE - E.C. (LA MARQUESA - TENANGO), DEL KM. 0+000	nov-13	dic-13	10.39	2.82	CONCLUIDAS 2013-2016	CAMINOS RURALES Y ALIMENTADORES	12092100003	#N/A
350	TRES VIALIDADES EN EL MUNICIPIO DE TOLUCA, CON UNA META 2.90 KMS	nov-13	dic-13	10.00	2.9	CONCLUIDAS 2013-2016	CAMINOS RURALES Y ALIMENTADORES	12092100003	#N/A
351	CUATRO VIALIDADES PRIMARIAS EN EL MUNICIPIO DE TOLUCA, CON UNA META DE 3.14 KM	nov-13	dic-13	9.99	3.14	CONCLUIDAS 2013-2016	CAMINOS RURALES Y ALIMENTADORES	12092100003	#N/A
352	6 (SEIS) VIALIDADES PRIMARIAS EN EL MUNICIPIO DE IXTAPALUCA	sep-13	dic-13	9.60	---	CONCLUIDAS 2013-2016	CAMINOS RURALES Y ALIMENTADORES	12092100003	#N/A
353	9 (nueve) Vialidades Primarias en el Municipio de Metepec	sep-13	dic-13	9.43	9	CONCLUIDAS 2013-2016	CARRETERAS FEDERALES	12092100003	0
354	AV. DE LOS MAESTROS, ADOLFO LOPEZ MATEOS Y GOMEZ FARIAS	nov-13	dic-13	9.40	---	CONCLUIDAS 2013-2016	CAMINOS RURALES Y ALIMENTADORES	12092100003	#N/A
355	COLONIA JUAREZ - LOS NARANJOS DEL KM 0+000 AL 1+720	nov-13	dic-13	9.30	1.72	CONCLUIDAS 2013-2016	CAMINOS RURALES Y ALIMENTADORES	12092100003	#N/A
356	CIRCUITO REFORMA DEL KM 0+000 AL KM 0+560 CUERPO B	ago-13	dic-13	8.99	0.56	CONCLUIDAS 2013-2016	CAMINOS RURALES Y ALIMENTADORES	12092100003	#N/A
357	LOS REYES – LA FABRICA (TOLUCA-ATLACOMULCO). DEL KM. 0+000 AL KM. 3+000	ago-13	dic-13	8.97	3	CONCLUIDAS 2013-2016	CARRETERAS FEDERALES	12092100003	0
358	AV. C.T.M. DEL KM. 0+000 AL KM. 0+850 (2 CUERPOS)	ago-13	dic-13	8.95	0.85	CONCLUIDAS 2013-2016	CAMINOS RURALES Y ALIMENTADORES	12092100003	#N/A
359	8 (OCHO) VIALIDADES PRIMARIAS EN EL MUNICIPIO DE METEPEC	sep-13	dic-13	8.77	---	CONCLUIDAS 2013-2016	CAMINOS RURALES Y ALIMENTADORES	12092100003	#N/A
360	CONSERVACIÓN RUTINARIA DE PUENTES	may-13	dic-13	6.39	PUENTES	CONCLUIDAS 2013-2016	CAMINOS RURALES Y ALIMENTADORES	12092110017	#N/A

LISTADO DE OBRAS EN EL ESTADO DE MÉXICO

BALANCE DE OBRAS EN LA ENTIDAD DICIEMBRE 2017

No.	Denominación	Fecha Inicio	Fecha Termino	Inversión Total	Longitud (KM)	Situación actual	Sector	Registro de Cartera	PNI Publicado
361	AVENIDA ISIDRO FABELA TRAMO AV. CUAUHTÉMOC-PONIENTE 17-A, CON UNA META DE 0.750 KM., EN EL MUNICIPIO DE VALLE DE CHALCO SOLIDARIDAD	sep-13	dic-13	5.02	0.75	CONCLUIDAS 2013-2016	CARRETERAS FEDERALES	12092100003	#N/A
362	8 (OCHO) VIALIDADES PRIMARIAS EN EL MUNICIPIO DE METEPEC	sep-13	dic-13	4.90	---	CONCLUIDAS 2013-2016	CAMINOS RURALES Y ALIMENTADORES	12092100003	#N/A
363	AVENIDA ISIDRO FABELA, TRAMO LÁZARO CARDENAS-ORIENTE 37, CON UNA META DE 0.70 KM., EN EL MUNICIPIO DE VALLE DE CHALCO SOLIDARIDAD	sep-13	dic-13	4.82	0.7	CONCLUIDAS 2013-2016	CARRETERAS FEDERALES	12092100003	#N/A
364	XALAPANGO ZARAGOZA LONGITUS DE 656 MTS	nov-13	dic-13	2.91	---	CONCLUIDAS 2013-2016	CAMINOS RURALES Y ALIMENTADORES	12092100003	#N/A
365	SULTEPEC A LA GOLETA CON UNA LONGITUD DE 50 KM	jul-13	dic-13	26.98	50	CONCLUIDAS 2013-2016	CAMINOS RURALES Y ALIMENTADORES	11096350010	---
366	SABANILLAS – SAN LUCAS TEMASTITLÁN E.C. (DONATO GUERRA – IXTAPAN DEL ORO), DEL KM. 4+200 AL KM. 8+700	may-13	dic-13	18.05	0.5	CONCLUIDAS 2013-2016	CARRETERAS FEDERALES	09096350026	#N/A
367	VALLE DE BRAVO AMANALCO DE BECERRA TURCIO SAN AGUSTÍN ALTAMIRANO, TRAMO: KM. 8+160 AL KM. 18+160	jul-13	dic-13	17.47	10	CONCLUIDAS 2013-2016	CARRETERAS FEDERALES	09096350025	#N/A
368	VIALIDADES DEL MUNICIPIO DE TOLUCA	jul-13	dic-13	15.01	---	CONCLUIDAS 2013-2016	CARRETERAS FEDERALES		#N/A
369	VIALIDADES TOLUCA	jul-13	dic-13	15.01	---	CONCLUIDAS 2013-2016	CAMINOS RURALES Y ALIMENTADORES	12092100003	#N/A
370	TEMASCALTEPEC - LAS JUNTAS, DEL KM. 18+700 AL KM. 27+000	jul-13	dic-13	14.61	11	CONCLUIDAS 2013-2016	CARRETERAS FEDERALES		#N/A
371	SANTA BÁRBARA - LOS PIÑONES - POTRERO ARRIBA, DEL KM. 4+800 AL KM. 7+800	jul-13	dic-13	13.23	3	CONCLUIDAS 2013-2016	CARRETERAS FEDERALES	08096350001	#N/A
372	7 (SIETE) VIALIDADES PRIMARIAS EN EL MUNICIPIO DE IXTAPALUCA	sep-13	dic-13	10.98	---	CONCLUIDAS 2013-2016	CAMINOS RURALES Y ALIMENTADORES	12092100003	#N/A

LISTADO DE OBRAS EN EL ESTADO DE MÉXICO

BALANCE DE OBRAS EN LA ENTIDAD DICIEMBRE 2017

No.	Denominación	Fecha Inicio	Fecha Termino	Inversión Total	Longitud (KM)	Situación actual	Sector	Registro de Cartera	PNI Publicado
373	SAN LUCAS - TEPETITLAN DEL KM 0+000 AL KM 2+560 BOULEVARD ECOLOGICO DEL TRABAJO DEL KM 0+000 1+050"	nov-13	dic-13	10.12	3.55	CONCLUIDAS 2013-2016	CAMINOS RURALES Y ALIMENTADORES	12092100003	#N/A
374	SAN LORENZO TLACOTEPEC - MANTO DEL RIO.	oct-13	dic-13	9.74	2	CONCLUIDAS 2013-2016	CAMINOS RURALES Y ALIMENTADORES	13096350043	---
375	SAN JOSÉ DEL RINCÓN – SANTA CRUZ EL TEJOCOTE – CONCEPCIÓN LA VENTA, DEL KM. 2+500 AL KM. 4+500	oct-13	dic-13	8.98	2	CONCLUIDAS 2013-2016	CARRETERAS FEDERALES	12096350014	#N/A
376	YEBUCIVI - SAN MARCOS	may-13	dic-13	15.30	15.31	CONCLUIDAS 2013-2016	CAMINOS RURALES Y ALIMENTADORES	12096350057	---
377	SAN MARTÍN - PALMAR DE GUADALUPE - PACHUQUILLA - EL ZAPOTE - AGUA DULCE - LIM. MPAL. ZUMPAHUACAN, DEL KM. 13+300 AL KM. 16+200	jul-13	dic-13	14.38	3.1	CONCLUIDAS 2013-2016	CARRETERAS FEDERALES	07096350005	#N/A
378	PROGRAMA DE RECONSTRUCCION DE TRAMOS	mar-13	nov-13	70.50	15.7	CONCLUIDAS 2013-2016	CAMINOS RURALES Y ALIMENTADORES	12092110011	#N/A
379	EJIDOS DE SAN ANDRES Y CALLE ALAMO DEL KM 0+000 AL KM 0+679 DEL KM 0+000 AL KM 0+196	ago-13	nov-13	7.90	0.86	CONCLUIDAS 2013-2016	CAMINOS RURALES Y ALIMENTADORES	12092100003	#N/A
380	CAMINO AL RANCHITO - LIBRAMIENTO SUR DE SAN MIGUEL BALDERAS DEL KM 0+000 AL KM 1+700	ago-13	nov-13	4.99	1.7	CONCLUIDAS 2013-2016	CAMINOS RURALES Y ALIMENTADORES	12092100003	#N/A
381	E.C. (JILOTEPEC - SAN JACINTO) - C.D. INDUSTRIAL PASTEJE DEL KM. 3+600 AL KM. 4+460	ago-13	nov-13	3.99	0.86	CONCLUIDAS 2013-2016	CAMINOS RURALES Y ALIMENTADORES	12092100003	#N/A
382	E.C. (TEXCOCO - LECHERÍA KM 29+500) - PASCUAL LUNA, RAMAL, DEL KM 0+000 AL KM 0+800	jul-13	nov-13	3.85	0.8	CONCLUIDAS 2013-2016	CARRETERAS FEDERALES		#N/A
383	LIBRAMIENTO SAN VICENTE-COATEPEC- CARRETERA COATEPEC, EJIDO COATEPEC	ago-13	nov-13	9.34	1.5	CONCLUIDAS 2013-2016	CAMINOS RURALES Y ALIMENTADORES	09096350014	---
384	LOS REYES FFCC TR: CIRCUITO EXTERIOR MEXIQUENSE - VIALIDAD MEXIQUENSE, DEL KM. 4+820 AL KM. 8+320	jul-13	nov-13	28.28	3.5	CONCLUIDAS 2013-2016	CARRETERAS FEDERALES	11096350040	#N/A

LISTADO DE OBRAS EN EL ESTADO DE MÉXICO

BALANCE DE OBRAS EN LA ENTIDAD DICIEMBRE 2017

No.	Denominación	Fecha Inicio	Fecha Termino	Inversión Total	Longitud (KM)	Situación actual	Sector	Registro de Cartera	PNI Publicado
385	CAMINO: KM.49.9 LA PUERTA-SULTEPEC- RASTROJO LARGO-HUAYATENCO.	jul-13	nov-13	7.46	5.3	CONCLUIDAS 2013-2016	CAMINOS RURALES Y ALIMENTADORES	08096350008	---
386	CIRCUITO CONSTITUYENTES, TRAMO: MARIA GARIBAY - GUERRERO LONGITUD 0.5 KM	ago-13	nov-13	3.00	0.56	CONCLUIDAS 2013-2016	CAMINOS RURALES Y ALIMENTADORES	12096350006	---
387	CIRCUITO INTERIOR VIAL ATLAUTLA - CABECERA MUNICIPAL.	may-13	nov-13	26.92	3.58	CONCLUIDAS 2013-2016	CAMINOS RURALES Y ALIMENTADORES	12096350052	---
388	AVENIDAS PRIMARIAS CON UNA META DE 7.25 KM. DEL MUNICIPIO DE IXTAPALUCA	sep-13	nov-13	43.92	7.25	CONCLUIDAS 2013-2016	CAMINOS RURALES Y ALIMENTADORES	16092100004	#N/A
389	AVENIDAS PRIMARIAS CON UNA META DE 7.27 KM.	41518	nov-13	41.36	7.27	CONCLUIDAS 2013-2016	CAMINOS RURALES Y ALIMENTADORES	16092100004	#N/A
390	AVENIDAS PRIMARIAS CON UNA META DE 8.5 KM. DEL MUNICIPIO DE TEQUIXQUIAC, ZUMPANGO Y CHALCO	41518	nov-13	40.15	8.5	CONCLUIDAS 2013-2016	CAMINOS RURALES Y ALIMENTADORES	16092100004	#N/A
391	AVENIDAS PRIMARIAS CON UNA META DE 7.71 KM. DEL MUNICIPIO DE ECATEPEC	sep-13	nov-13	37.78	7.71	CONCLUIDAS 2013-2016	CARRETERAS FEDERALES		#N/A
392	AVENIDAS PRIMARIAS CON UNA META DE 6.85 KM. DEL MUNICIPIO DE ECATEPEC	sep-13	nov-13	36.13	6.85	CONCLUIDAS 2013-2016	CAMINOS RURALES Y ALIMENTADORES	16092100004	#N/A
393	AVENIDAS PRIMARIAS CON UNA META DE 4.17 KM. DEL MUNICIPIO DE TONANITLA Y CHIMALHUACAN	41518	nov-13	20.30	4.17	CONCLUIDAS 2013-2016	CAMINOS RURALES Y ALIMENTADORES	16092100004	#N/A
394	AVENIDAS PRIMARIAS CON UNA META DE 3.6 KM.	sep-13	nov-13	16.37	3.6	CONCLUIDAS 2013-2016	CAMINOS RURALES Y ALIMENTADORES	16092100004	#N/A
395	AV. PROLONGACIÓN IGNACIO ZARAGOZA, CALLE CAMPECHE Y CALLE INDEPENDENCIA	ago-13	nov-13	15.13	6.6	CONCLUIDAS 2013-2016	CARRETERAS FEDERALES		#N/A
396	AV. PROLONGACIÓN IGNACIO ZARAGOZA, CALLE CAMPECHE Y CALLE INDEPENDENCIA	ago-13	nov-13	4.45	3.6	CONCLUIDAS 2013-2016	CAMINOS RURALES Y ALIMENTADORES	16092100004	#N/A

LISTADO DE OBRAS EN EL ESTADO DE MÉXICO

BALANCE DE OBRAS EN LA ENTIDAD DICIEMBRE 2017

No.	Denominación	Fecha Inicio	Fecha Termino	Inversión Total	Longitud (KM)	Situación actual	Sector	Registro de Cartera	PNI Publicado
397	E.C. (TEXCOCO - LECHERIA KM. 29+500) - PASCUAL LUNA	jul-13	nov-13	3.85	1.4	CONCLUIDAS 2013-2016	CAMINOS RURALES Y ALIMENTADORES	11096350009	---
398	REHABILITACIÓN DE LA AV. JUAREZ A ENTRONQUE A AV. INDUSTRIAL, COLONIA CENTRO Y COLONIA LA ESTACIÓN A ENTRONQUE SANTA MARIA APAXCO	jul-13	oct-13	8.55	---	CONCLUIDAS 2013-2016	CAMINOS RURALES Y ALIMENTADORES	12092100003	#N/A
399	AV. JOSE MARIA MORELOS Y PAVON	may-13	oct-13	5.91	---	CONCLUIDAS 2013-2016	CAMINOS RURALES Y ALIMENTADORES	12092100003	#N/A
400	TIANGUISTENCO - TR. SANTIAGO - SAN PEDRO TLATIZAPAN, DEL KM. 0+000 AL KM. 3+000	jul-13	oct-13	4.96	3	CONCLUIDAS 2013-2016	CARRETERAS FEDERALES	09096350023	#N/A
401	NOPALTEPEC SAN MIGUEL ATEPOXCO	ago-13	oct-13	1.29	1.3	CONCLUIDAS 2013-2016	CAMINOS RURALES Y ALIMENTADORES	12096350003	---
402	E.C. NO. 13 SAN JOSE SOLIS - JUANDO, DEL KM. 3+300 AL KM. 10+600	may-13	oct-13	16.72	0.75	CONCLUIDAS 2013-2016	CARRETERAS FEDERALES	12092100003	#N/A
403	E.C. (ECATEPEC - HUEHUETOCA) - PRADOS SAN FRANCISCO	jul-13	oct-13	6.70	1.85	CONCLUIDAS 2013-2016	CAMINOS RURALES Y ALIMENTADORES	12096350060	---
404	SAN LUCAS DEL MAÍZ - SAN JOSÉ DE LA LAGUNA - XALPA - TEJUPILCO, DEL KM. 5+300 AL KM. 8+800	may-13	oct-13	16.28	3.5	CONCLUIDAS 2013-2016	CARRETERAS FEDERALES	10096350038	#N/A
405	REHABILITACION DE AVENIDAS PRIMARIAS EN LOS MUNICIPIOS DEL ORIENTE	41409	oct-13	35.20	---	CONCLUIDAS 2013-2016	CAMINOS RURALES Y ALIMENTADORES	16092100004	#N/A
406	REHABILITACIÓN DE AVENIDAS PRIMARIAS EN LOS MUNICIPIOS DEL ORIENTE	may-13	oct-13	27.32	---	CONCLUIDAS 2013-2016	CARRETERAS FEDERALES		#N/A
407	AV. ARCA DE NOE, DEL KM. 0+000 AL KM. 1+400	jun-13	oct-13	10.48	1.4	CONCLUIDAS 2013-2016	CAMINOS RURALES Y ALIMENTADORES	16092100004	#N/A
408	CONSERVACION PERIODICA DE TRAMOS	may-13	sep-13	268.10	---	CONCLUIDAS 2013-2016	CAMINOS RURALES Y ALIMENTADORES	12092110016	#N/A

LISTADO DE OBRAS EN EL ESTADO DE MÉXICO

BALANCE DE OBRAS EN LA ENTIDAD DICIEMBRE 2017

No.	Denominación	Fecha Inicio	Fecha Termino	Inversión Total	Longitud (KM)	Situación actual	Sector	Registro de Cartera	PNI Publicado
409	CONSTRUCCION DE 5 PUENTES PEATONALES A BASE DE ESTRUCTURA METALICA	may-13	sep-13	34.42	PUENTES	CONCLUIDAS 2013-2016	CAMINOS RURALES Y ALIMENTADORES	12092110018	#N/A
410	PÉREZ DE GALEANA CAMINO HACIENDA VIEJA - SANTA MARÍA AJOLOAPAN, DEL KM. 0+000 AL KM 5+000	may-13	sep-13	15.37	5	CONCLUIDAS 2013-2016	CARRETERAS FEDERALES	12096350049	#N/A
411	SAN JOSÉ EL TUNAL - EL SALTO, TRAMO DEL KM. 0+560 AL KM. 4+300	jul-13	sep-13	11.85	3.74	CONCLUIDAS 2013-2016	CARRETERAS FEDERALES	12096350022	#N/A
412	LA ERMITA - SANTA MARIA APAXCO	may-13	sep-13	9.73	3.55	CONCLUIDAS 2013-2016	CAMINOS RURALES Y ALIMENTADORES	12096350048	---
413	LA CONCEPCIÓN – XOCHICUAUTLA - LLANO DE LOS NEGROS, DEL KM. 1+500 AL KM. 4+100	may-13	sep-13	8.23	2.6	CONCLUIDAS 2013-2016	CARRETERAS FEDERALES	12096350002	#N/A
414	KM 38 (MÉXICO TULANCINGO) - NOPALTEPEC, TR: KM 1+500 AL KM. 2+300 (RECONSTRUCCIÓN)	jul-13	sep-13	4.89	3	CONCLUIDAS 2013-2016	CARRETERAS FEDERALES	9096350007	#N/A
415	REENCARPETADO DE AVENIDAS PRIMARIAS EN EL MUNICIPIO DE TOLUCA 8.06 KMS	may-13	sep-13	23.68	8.06	CONCLUIDAS 2013-2016	CAMINOS RURALES Y ALIMENTADORES	12092100003	#N/A
416	CAMINO DE ENLACE (OLIMPICA - JUAREZ).	jun-13	sep-13	2.16	1.6	CONCLUIDAS 2013-2016	CAMINOS RURALES Y ALIMENTADORES	11096350035	---
417	JIQUIPILCO EL VIEJO LONG 4.0	may-13	sep-13	8.55	1.66	CONCLUIDAS 2013-2016	CAMINOS RURALES Y ALIMENTADORES	10096350029	---
418	AV. PRESIDENTES, DEL KM. 0+000 AL KM. 1+710 Y E.C. (TEXCOCO - LOS REYES) - AV. EL ARENAL, TRAMO DEL KM. 0+000 AL KM. 1+380	may-13	sep-13	15.80	1.7	CONCLUIDAS 2013-2016	CAMINOS RURALES Y ALIMENTADORES	16092100004	#N/A
419	MOTOR- PILARES - EL AZAFRAN	may-13	sep-13	11.19	---	CONCLUIDAS 2013-2016	CAMINOS RURALES Y ALIMENTADORES	12092100003	#N/A
420	E.C. (TEPETLIXPA - AMECAMECA DE JUAREZ), TRAMO DEL KM. 0+000 AL KM. 2+400	may-13	sep-13	6.67	2.4	CONCLUIDAS 2013-2016	CARRETERAS FEDERALES		#N/A

LISTADO DE OBRAS EN EL ESTADO DE MÉXICO

BALANCE DE OBRAS EN LA ENTIDAD DICIEMBRE 2017

No.	Denominación	Fecha Inicio	Fecha Termino	Inversión Total	Longitud (KM)	Situación actual	Sector	Registro de Cartera	PNI Publicado
421	CAMINO A LUMBRERAS DEL KM. 13+900 AL KM. 15+900	may-13	ago-13	5.96	2	CONCLUIDAS 2013-2016	CARRETERAS FEDERALES	10096350023	#N/A
422	BAÑE - JURICA, DEL KM. 1+500 AL KM. 5+500	may-13	ago-13	12.64	7.45	CONCLUIDAS 2013-2016	CAMINOS RURALES Y ALIMENTADORES		---
423	SAN JOSÉ DEL RINCÓN – CONCEPCIÓN DEL MONTE, DEL KM. 0+000 AL KM. 3+580	may-13	ago-13	10.16	3.58	CONCLUIDAS 2013-2016	CARRETERAS FEDERALES	12096350054	#N/A
424	LIBRAMIENTO SAN VICENTE-COATEPEC- CARRETERA COATEPEC, EJIDO COATEPEC, DEL KM. 0+000 AL KM. 1+500	may-13	ago-13	8.12	1.5	CONCLUIDAS 2013-2016	CARRETERAS FEDERALES		#N/A
425	LIBRAMIENTO AXAPUSCO UNIVERSIDAD, DEL KM. 1+000 AL KM. 1+200	may-13	ago-13	2.10	0.2	CONCLUIDAS 2013-2016	CARRETERAS FEDERALES	12096350016	#N/A
426	GANZDA - SANTIAGO OXTOX TOXHIE CARRETERA PANAMERICANA, DEL KM. 5+800 AL KM. 7+800	may-13	ago-13	6.07	5.3	CONCLUIDAS 2013-2016	CAMINOS RURALES Y ALIMENTADORES	12096350054	---
427	E.C. (DIOS PADRE - SAN ANTONIO PUEBLO NUEVO) AGUA ZARCA, TRAMO DEL KM. 2+200 AL KM. 4+360	may-13	ago-13	7.19	4.16	CONCLUIDAS 2013-2016	CARRETERAS FEDERALES	11096350047	#N/A
428	E. C. (SAN JOSÉ DEL RINCÓN – CARMONA) - CONCEPCIÓN DE LA VENTA – GUARDA LA LAGUNITA, DEL KM. 4+040 AL KM. 9+340	may-13	ago-13	12.09	4.7	CONCLUIDAS 2013-2016	CARRETERAS FEDERALES	12096350014	#N/A
429	SAN ISIDRO TR. AV PIRULES - CALLE ESCALERILLAS.	may-13	ago-13	3.80	0.5	CONCLUIDAS 2013-2016	CAMINOS RURALES Y ALIMENTADORES	12096350024	---
430	LIBRAMIENTO - SANTA ANA MATLAVAT	may-13	ago-13	5.59	---	CONCLUIDAS 2013-2016	CAMINOS RURALES Y ALIMENTADORES	12092100003	#N/A
431	E.C. (LA GOLETA HÉROES CARRANZA) IGNACIO ZARAGOZA-EL SABINO CUBILLA, DEL KM. 1+000 AL KM. 1+750	may-13	jul-13	3.62	0.75	CONCLUIDAS 2013-2016	CARRETERAS FEDERALES	12096350007	#N/A
432	SAN MARCOS JILOTZINGO - CASA BLANCA, DEL KM. 6+000 AL KM. 7+190	may-13	jul-13	3.26	1.19	CONCLUIDAS 2013-2016	CARRETERAS FEDERALES	09096350020	#N/A

LISTADO DE OBRAS EN EL ESTADO DE MÉXICO

BALANCE DE OBRAS EN LA ENTIDAD DICIEMBRE 2017

No.	Denominación	Fecha Inicio	Fecha Termino	Inversión Total	Longitud (KM)	Situación actual	Sector	Registro de Cartera	PNI Publicado
433	SAN LUCAS OCOTEPEC – ESTUTEMPAN, DEL KM. 5+300 AL KM. 6+340	may-13	jul-13	3.00	1.04	CONCLUIDAS 2013-2016	CARRETERAS FEDERALES	12096350009	#N/A
434	E.C.F. TEXCOCO - LECHERÍA KM 30+100 - BARRIO SANTIAGO, DEL KM. 0+500 AL KM. 0+660	may-13	jul-13	0.78	0.16	CONCLUIDAS 2013-2016	CARRETERAS FEDERALES	12096350019	#N/A
435	SAN FRANCISCO DE LA LOMA - SAN JERONIMO DE LOS DOLORES - SANTA CRUZ DEL RINCON	may-13	jul-13	11.94	10	CONCLUIDAS 2013-2016	CAMINOS RURALES Y ALIMENTADORES	12096350029	---
436	CHAPA DE MOTA – EL QUINTE, DEL KM. 7+700 AL KM. 12+000	may-13	jul-13	11.33	4.3	CONCLUIDAS 2013-2016	CARRETERAS FEDERALES	10096350036	#N/A
437	TENANCINGO - SAN ANTONIO AGUA BENDITA CON UNA LONG DE 8.3 KM	may-13	jul-13	6.22	0.93	CONCLUIDAS 2013-2016	CAMINOS RURALES Y ALIMENTADORES	09096350022	---
438	E.C. (JILOTEPEC - SAN JACINTO) - C.D. INDUSTRIAL PASTEJE, DEL KM.2+500 AL KM. 3+600	may-13	jul-13	4.83	3.1	CONCLUIDAS 2013-2016	CARRETERAS FEDERALES	12096350005	#N/A
439	E.C. (TENANINGO - TENERIA) - TEPOXTEPEC.	may-13	jul-13	4.68	1.06	CONCLUIDAS 2013-2016	CAMINOS RURALES Y ALIMENTADORES	12096350037	---
440	IXTLAHUACA DE RAYÓN - SAN JERÓNIMO IXTAPATONGO, RAMAL AL BARRIO DE SAN JOAQUÍN EL JUNCO, DEL KM. 10+000 AL 11+700 Y RAMAL DEL KM. 20+000 AL KM. 20+400	may-13	jul-13	4.49	2.1	CONCLUIDAS 2013-2016	CARRETERAS FEDERALES	12096350044	#N/A
441	SAN LUCAS OCOTEPEC - ESTUTEMPAN, DEL KM. 5+300 AL KM. 6+340	may-13	jul-13	3.00	3	CONCLUIDAS 2013-2016	CARRETERAS FEDERALES		#N/A
442	NEPANTLA-TLALAMAC Y RAMAL A ALOTEPEC	may-13	jul-13	1.29	0.28	CONCLUIDAS 2013-2016	CAMINOS RURALES Y ALIMENTADORES	10096350043	---
443	E.C.E. 14 - EJIDO LA SOLEDAD, DEL KM. 0+000 AL KM. 1+600	may-13	jul-13	7.30	1.6	CONCLUIDAS 2013-2016	CARRETERAS FEDERALES	12096350053	#N/A
444	SAN PABLO TLALCHICHILPAN SAN FRANCISCO TLALCHICHILPAN, DEL KM. 3+000 AL KM. 4+200	may-13	jul-13	5.85	1.2	CONCLUIDAS 2013-2016	CARRETERAS FEDERALES	11096350004	#N/A

LISTADO DE OBRAS EN EL ESTADO DE MÉXICO

BALANCE DE OBRAS EN LA ENTIDAD DICIEMBRE 2017

No.	Denominación	Fecha Inicio	Fecha Termino	Inversión Total	Longitud (KM)	Situación actual	Sector	Registro de Cartera	PNI Publicado
445	CONCEPCION DE LOS BAÑOS JALPA DE LOS BAÑOS SAN FRANCISCO DEL RIO.	may-13	jul-13	5.56	1.5	CONCLUIDAS 2013-2016	CAMINOS RURALES Y ALIMENTADORES	11096350007	---
446	FONDO EL AZAFRÁN, DEL KM 6+640 AL KM 7+140	may-13	jun-13	1.86	0.5	CONCLUIDAS 2013-2016	CARRETERAS FEDERALES	11096350033	#N/A
447	(GUADALUPE CHICO- LA MESA) YONDECE DEL CEDRO, ESTADO DE MEXICO	nov-05	ago-12	26.91	5	CONCLUIDAS 2013-2016	CAMINOS RURALES Y ALIMENTADORES	12096350011	---
448	CONSERVACIÓN RUTINARIA DE TRAMOS EN 80.65 KM, DEL KM. 22+000 AL 34+000, DEL KM. 34+000 AL 51+650 Y DEL KM. 0+000 AL 1+200 EN LA CARRETERA MÉXICO-TOLUCA	mar-17	nov-17	13.00	80.65	CONCLUIDAS 2017	CARRETERAS FEDERALES	16092110007	---
449	CONSTRUCCION DE PUENTE PEATONALDE 25.0 M. Y 35.0 M. DE LONGITUD RESPECTIV " XOLOACHE" UBICADEO EN EL KM 0+200 DEL RAMAL NORTE DE TEXCOCO, EN LA CARRETERA LOS REYES- ZACATEPEC, EN EL ESTADO DE MEXICO"	jun-17	nov-17	9.50	0.5	CONCLUIDAS 2017	CAMINOS RURALES Y ALIMENTADORES	16092110003	#N/A
450	CONSTRUCCION DE PUENTE PEATONAL "SAN BERNARDINO I", UBICADO EN EL KM 16+000 EN LA CARRETERA LOS REYES- ZACATEPEC, TRAMO: LOS REYES-LIM. MEX/TLAX; EN EL ESTADO DE MEXICO"	jun-17	nov-17	7.00	PUENTE	CONCLUIDAS 2017	CARRETERAS FEDERALES	16092110003	#N/A
451	CONSTRUCCION DE PUENTE PEATONAL TECAMACHALCO, UBICADO EN EL KM 1+600 EN LA CARRETERA LOS REYES ZACATEPEC, TRAMO LOS REYES-LIM. MEX/TLAX; EN EL ESTADO DE MEXICO"	jun-17	nov-17	7.00	PUENTE	CONCLUIDAS 2017	CARRETERAS FEDERALES	16092110003	#N/A
452	CONSERVACIÓN RUTINARIA DE TRAMOS CARRETERAS TOLUCA - CD. ALTAMIRANO, LIBRAMIENTO TEJUPILCO, RAMALES TEMASCALTEPEC, ACAMUCHITLAN Y BEJUCOS EN 161.65 KM	mar-17	nov-17	5.50	161.65	CONCLUIDAS 2017	CARRETERAS FEDERALES	16092110007	---
453	CONSERVACION RUTINARIA DE TRAMOS EN 102.91 KM, DEL KM. 82+000 AL 128+100 Y DEL KM. 0+000 AL 13+300 EN LA CARRETERA TOLUCA - PALMILLAS	mar-17	nov-17	4.58	102.91	CONCLUIDAS 2017	CARRETERAS FEDERALES	16092110007	---
454	CONSERVACION RUTINARIA NAUCALPAN - TOLUCA EN 99.5 KM	mar-17	nov-17	4.40	96	CONCLUIDAS 2017	CARRETERAS FEDERALES	16092110007	---
455	CONSERVACION RUTINARIA DE TRAMOS EN 114.52 KM EN LA CARRETERA LOS REYES-ZACATEPEC	mar-17	nov-17	4.40	116.95	CONCLUIDAS 2017	CARRETERAS FEDERALES	16092110007	---
456	CONSERVACION RUTINARIA DE TRAMOS EN 86.7 KM EN LA CARRETERA MEXICO-CUAUTLA	mar-17	nov-17	4.20	111.58	CONCLUIDAS 2017	CARRETERAS FEDERALES	16092110007	---

LISTADO DE OBRAS EN EL ESTADO DE MÉXICO

BALANCE DE OBRAS EN LA ENTIDAD DICIEMBRE 2017

No.	Denominación	Fecha Inicio	Fecha Termino	Inversión Total	Longitud (KM)	Situación actual	Sector	Registro de Cartera	PNI Publicado
457	CONSTRUCCION DE PUENTE PEATONAL "ZOLOTEPEC III" UBICADO EN EL KM 43+600 EN LA CARRETERA NAUCALPAN-TOLUCA, TRAMO CHAMAPA- TOLUCA, EN EL ESTADO DE MEXICO"	jun-17	nov-17	4.00	PUENTE	CONCLUIDAS 2017	CARRETERAS FEDERALES	16092110003	#N/A
458	CONSTRUCCION DE PUENTE PEATONAL "ATLAUTLA", UBICADO EN EL KM 35+250 EN LA CARRETERA MEXICO- CUAUTLA, TRAMO AMECAMECA- LIM. MEX/MOR, EN EL ESTADO DE MEXICO"	jun-17	nov-17	4.00	PUENTE	CONCLUIDAS 2017	CARRETERAS FEDERALES	16092110003	#N/A
459	CONSERVACION RUTINARIA CARRETERA TEXCOCO-ECATEPEC EN 95.9 KM	mar-17	nov-17	3.60	95.9	CONCLUIDAS 2017	CARRETERAS FEDERALES	16092110007	---
460	CONSERVACIÓN RUTINARIA DE TRAMOS EN 96.0 KM, DEL KM. 8+000 AL 70+200 Y DEL KM. 0+000 AL 32+300 EN LA CARRETERA TOLUCA - MORELIA, RAMAL VALLE DE BRAVO	mar-17	nov-17	2.32	98.5	CONCLUIDAS 2017	CARRETERAS FEDERALES	16092110007	---
461	CONSERVACION RUTINARIA CARRETERA MEXICO-PACHUCA EN 35 KM	mar-17	nov-17	2.10	35	CONCLUIDAS 2017	CARRETERAS FEDERALES	16092110007	---
462	CONSERVACIÓN RUTINARIA DE TRAMOS EN 85.85 KM, DEL KM. 23+000 AL 44+800 Y DEL KM. 52+800 AL 98+500 EN LA CARRETERA TOLUCA-TAXCO	mar-17	nov-17	1.93	82.1	CONCLUIDAS 2017	CARRETERAS FEDERALES	16092110007	---
463	CONSERVACION RUTINARIA DE TRAMOS EN 63.26 KM EN LA CARRETERA MEXICO-PUEBLA	mar-17	nov-17	1.20	30.95	CONCLUIDAS 2017	CARRETERAS FEDERALES	16092110007	---
464	CONSERVACION RUTINARIA CARRETERA ENTRONQUE JOROBAS TULA EN 11.8 KM	mar-17	nov-17	0.56	11.8	CONCLUIDAS 2017	CARRETERAS FEDERALES	16092110007	---
465	MANTENIMIENTO DE 7 TABLEROS PREVENTIVO Y CORRECTIVO CARRETERA MÉXICO-TOLUCA	mar-17	nov-17	0.55	EROS PREVE	CONCLUIDAS 2017	CARRETERAS FEDERALES	16092110007	---
466	MANTENIMIENTOS DE 5 TABLEROS PREVENTIVO Y CORRECTIVO CARRETERA TEXCOCO-ECATEPEC	mar-17	nov-17	0.55	EROS PREVE	CONCLUIDAS 2017	CARRETERAS FEDERALES	16092110007	---
467	MANTENIMIENTOS DE 5 TABLEROS PREVENTIVO Y CORRECTIVO CARRETERA LOS REYES-ZACATEPEC	mar-17	nov-17	0.55	EROS PREVE	CONCLUIDAS 2017	CARRETERAS FEDERALES	16092110007	---
468	SAN FRANCISCO ACUEXCOMAC - E.C. TEXCOCO LECHERIA DEL KM. 0+000 AL KM. 0+740	may-17	nov-17	8.74	0.74	CONCLUIDAS 2017	CAMINOS RURALES Y ALIMENTADORES	16092100004	#N/A

LISTADO DE OBRAS EN EL ESTADO DE MÉXICO

BALANCE DE OBRAS EN LA ENTIDAD DICIEMBRE 2017

No.	Denominación	Fecha Inicio	Fecha Termino	Inversión Total	Longitud (KM)	Situación actual	Sector	Registro de Cartera	PNI Publicado
469	LIBRAMIENTO JOQUICINGO - EL GUARDA DE GUERRERO, DEL KM 0+000 AL KM 1+300 EN EL MUNICIPIO DE JOQUICINGO, ESTADO DE MEXICO	ago-17	nov-17	7.92	1.3	CONCLUIDAS 2017	CAMINOS RURALES Y ALIMENTADORES	16092100004	#N/A
470	LIBRAMIENTO VIAL SAN PEDRO TECHUCHULCO, DEL KM. 0+000 AL KM. 0+900, AV LAZARO CARDENAS, EN EL MUNICIPIO DE JOQUICINGO EN EL ESTADO DE MÉXICO	ago-17	nov-17	6.74	0.9	CONCLUIDAS 2017	CAMINOS RURALES Y ALIMENTADORES		#N/A
471	ZACUALPAN -TETZICAPAN, DEL KM. 0+000 AL KM. 1+000, EN EL MUNICIPIO DE ZACUALPAN, ESTADO DE MÉXICO	ago-17	nov-17	6.72	1	CONCLUIDAS 2017	CAMINOS RURALES Y ALIMENTADORES	16092100004	#N/A
472	E.C. (SANTA ANA NICHÍ - SAN MIGUEL LA LABOR - SAN NICOLÁS GUADALUPE) - TRES ESTRELLAS, DEL KM. 0+130 AL KM. 1+130	may-17	nov-17	5.95	1	CONCLUIDAS 2017	CAMINOS RURALES Y ALIMENTADORES	16092100004	0
473	E.C. MACARIO ROA - JABO OROZCO - COL. LAVADEROS DEL KM. 0+000 AL KM. 0+650, EN EL MUNICIPIO DE ISIDRO FABELA, EN EL ESTADO DE MEXICO	ago-17	nov-17	3.37	0.65	CONCLUIDAS 2017	CAMINOS RURALES Y ALIMENTADORES	16092100004	#N/A
474	AVENIDAS PRIMARIAS CON UNA META DE 5.27 KM. DEL MUNICIPIO DE ECATEPEC	sep-13	nov-17	30.14	5.27	CONCLUIDAS 2017	CAMINOS RURALES Y ALIMENTADORES	16092100004	#N/A
475	CIRCUITO BENITO JUÁREZ - CAMINO A SANTA MARIA JAJALPA - MONICA PRETILLINI - SANTOS DEGOLLADO, DEL KM. 0+000 AL KM. 0+700, EN EL MUNICIPIO DE JOQUICINGO, ESTADO DE MÉXICO	ago-17	nov-17	4.75	0.7	CONCLUIDAS 2017	CAMINOS RURALES Y ALIMENTADORES	16092100004	#N/A
476	E.C. (ATLACOMULCO -ACAMBAY)- LA CAMELIA - E.C.(LIBRAMIENTO ACAMBAY), DEL KM. 0+350 AL KM. 1+350, EN EL MUNICIPIO DE ACAMBAY EN EL ESTADO DE MEXICO	ago-17	nov-17	7.17	1	CONCLUIDAS 2017	CAMINOS RURALES Y ALIMENTADORES		#N/A
477	CARRETERA TECUAUTITLAN(SAN LUIS) A LA CABECERA MUNICIPAL Y LA DE CUATRO CAMINOS CON LONG 1.0 KM	ago-17	oct-17	9.39		CONCLUIDAS 2017	CARRETERAS FEDERALES	14096350033	---
478	SANTA MARÍA NATIVITAS-SAN LORENZO CUAUHTENCO, DEL KM. 1+000 AL KM. 2+000	may-17	oct-17	3.49	1	CONCLUIDAS 2017	CAMINOS RURALES Y ALIMENTADORES	16092100004	0
479	E.C. (TOLUCA - TENANGO - SAN LUCAS TEPEMAJALCO) - CAMINO VIEJO A CALIMAYA DEL KM. 0+000 AL KM. 0+445	may-17	oct-17	2.64	0.44	CONCLUIDAS 2017	CAMINOS RURALES Y ALIMENTADORES	16092100004	0
480	COLOCACION DE BARRERA DE PROTECCIÓN CARRETERA TOLUCA-CD. ALTAMIRANO	mar-17	oct-17	4.02		CONCLUIDAS 2017	CARRETERAS FEDERALES	16092110007	---

LISTADO DE OBRAS EN EL ESTADO DE MÉXICO

BALANCE DE OBRAS EN LA ENTIDAD DICIEMBRE 2017

No.	Denominación	Fecha Inicio	Fecha Termino	Inversión Total	Longitud (KM)	Situación actual	Sector	Registro de Cartera	PNI Publicado
481	COLOCACION DE BARRERA DE PROTECCIÓN CARRETERA TOLUCA-PALMILLAS	feb-17	oct-17	3.42	RA DE PROT	CONCLUIDAS 2017	CARRETERAS FEDERALES	16092110007	---
482	COLOCACION DE SEÑALAMIENTO VERTICAL CARRETERA TOLUCA-CD. ALTAMIRANO	feb-17	oct-17	2.08	AMIENTO VE	CONCLUIDAS 2017	CARRETERAS FEDERALES	16092110007	---
483	COLOCACION DE SEÑALAMIENTO VERTICAL CARRETERA MÉXICO-TOLUCA	feb-17	oct-17	1.99	AMIENTO VE	CONCLUIDAS 2017	CARRETERAS FEDERALES	16092110007	---
484	COLOCACION DE SEÑALAMIENTO VERTICAL CARRETERA TOLUCA-PALMILLAS	feb-17	oct-17	1.42	AMIENTO VE	CONCLUIDAS 2017	CARRETERAS FEDERALES	16092110007	---
485	COLOCACION DE SEÑALAMIENTO VERTICAL CARRETERA TOLUCA-MORELIA	feb-17	oct-17	1.12	AMIENTO VE	CONCLUIDAS 2017	CARRETERAS FEDERALES	16092110007	---
486	COLOCACION DE SEÑALAMIENTO VERTICAL CARRETERA TOLUCA-TAXCO	feb-17	oct-17	0.73	AMIENTO VE	CONCLUIDAS 2017	CARRETERAS FEDERALES	16092110007	---
487	COLOCACION DE SEÑALAMIENTO VERTICAL CARRETERA NAUCALPAN-TOLUCA	feb-17	oct-17	0.73	AMIENTO VE	CONCLUIDAS 2017	CARRETERAS FEDERALES	16092110007	---
488	COLOCACION DE SEÑALAMIENTO VERTICAL CARRETERA MÉXICO-CUAUTLA	feb-17	oct-17	0.41	AMIENTO VE	CONCLUIDAS 2017	CARRETERAS FEDERALES	16092110007	---
489	COLOCACION DE SEÑALAMIENTO VERTICAL CARRETERA VENTA DE CARPIO-TULANCINGO	feb-17	oct-17	0.37	AMIENTO VE	CONCLUIDAS 2017	CARRETERAS FEDERALES	16092110007	---
490	COLOCACION DE SEÑALAMIENTO VERTICAL CARRETERA MÉXICO-PUEBLA	feb-17	oct-17	0.25	AMIENTO VE	CONCLUIDAS 2017	CARRETERAS FEDERALES	16092110007	---
491	COLOCACION DE SEÑALAMIENTO VERTICAL CARRETERA TEXCOCO-ECATEPEC	feb-17	oct-17	0.22	AMIENTO VE	CONCLUIDAS 2017	CARRETERAS FEDERALES	16092110007	---
492	COLOCACION DE SEÑALAMIENTO VERTICAL CARRETERA MÉXICO-PACHUCA	feb-17	oct-17	0.18	AMIENTO VE	CONCLUIDAS 2017	CARRETERAS FEDERALES	16092110007	---

LISTADO DE OBRAS EN EL ESTADO DE MÉXICO

BALANCE DE OBRAS EN LA ENTIDAD DICIEMBRE 2017

No.	Denominación	Fecha Inicio	Fecha Termino	Inversión Total	Longitud (KM)	Situación actual	Sector	Registro de Cartera	PNI Publicado
493	COLOCACION DE SEÑALAMIENTO VERTICAL CARRETERA LOS REYES-ZACATEPEC	feb-17	oct-17	0.16	AMIENTO VE	CONCLUIDAS 2017	CARRETERAS FEDERALES	16092110007	---
494	COLOCACION DE SEÑALAMIENTO VERTICAL CARRETERA MÉXICO-QUERETÁRO	feb-17	oct-17	0.07	AMIENTO VE	CONCLUIDAS 2017	CARRETERAS FEDERALES	16092110007	---
495	SAN FRANCISCO - CHICONCUAC, DEL KM. 0+000 AL KM. 1+350, EN EL MUNICIPIO DE CHICONCUAC, ESTADO DE MEXICO	ago-17	oct-17	10.40	1.3	CONCLUIDAS 2017	CAMINOS RURALES Y ALIMENTADORES	16092100004	#N/A
496	METEPEC - ZACANGO - SAN MARCOS DE LA CRUZ DEL KM. 7+400 AL KM. 8+400	may-17	oct-17	4.24	1	CONCLUIDAS 2017	CAMINOS RURALES Y ALIMENTADORES	16092100004	0
497	SAN GASPAR TLAHUELILPAN - CHAPULTEPEC DEL KM. 0+000 AL KM. 1 +000	may-17	oct-17	4.24	1	CONCLUIDAS 2017	CAMINOS RURALES Y ALIMENTADORES	16092100004	0
498	SEÑALAMIENTO HORIZONTAL EN 256.62 KM, DEL KM. 68+100 AL 84+000, 84+000 AL 66+120, 90+000 AL 128+100 Y DEL 128+100 AL 90+000 EN LA CARRETERA TOLUCA-PALLMILLAS	mar-17	oct-17	2.68	MIENTO HOR	CONCLUIDAS 2017	CARRETERAS FEDERALES	16092110007	---
499	PINTADO DE RAYAS CENTRALES, LATERALES Y GUIONES CON BASE AGUA Y PINTURA TERMOPLASTICA CARRETERA MÉXICO-TOLUCA	mar-17	oct-17	2.68	MIENTO HOR	CONCLUIDAS 2017	CARRETERAS FEDERALES	16092110007	---
500	PINTADO DE RAYAS CENTRALES, LATERALES Y GUIONES CON BASE AGUA CARRETERA TOLUCA-MORELIA	mar-17	oct-17	2.40	MIENTO HOR	CONCLUIDAS 2017	CARRETERAS FEDERALES	16092110007	---
501	COLOCACION DE BARRERA DE PROTECCIÓN CARRETERA MÉXICO-TOLUCA	mar-17	oct-17	2.09	RA DE PROTI	CONCLUIDAS 2017	CARRETERAS FEDERALES	16092110007	---
502	PINTADO DE RAYAS CENTRALES, LATERALES Y GUIONES CON BASE AGUA Y PINTURA TERMOPLASTICA CARRETERA VENTA DE CARPIO-TULANCINGO	mar-17	oct-17	1.55	MIENTO HOR	CONCLUIDAS 2017	CARRETERAS FEDERALES	16092110007	---
503	COLOCACION DE BARRERA DE PROTECCIÓN CARRETERA NAUCALPAN-TOLUCA	mar-17	oct-17	1.51	RA DE PROTI	CONCLUIDAS 2017	CARRETERAS FEDERALES	16092110007	---
504	PINTADO DE RAYAS CENTRALES, LATERALES Y GUIONES CON BASE AGUA Y PINTURA TERMOPLASTICA CARRETERA MÉXICO-CUAUTLA	mar-17	oct-17	1.28	MIENTO HOR	CONCLUIDAS 2017	CARRETERAS FEDERALES	16092110007	---

LISTADO DE OBRAS EN EL ESTADO DE MÉXICO

BALANCE DE OBRAS EN LA ENTIDAD DICIEMBRE 2017

No.	Denominación	Fecha Inicio	Fecha Termino	Inversión Total	Longitud (KM)	Situación actual	Sector	Registro de Cartera	PNI Publicado
505	PINTADO DE RAYAS CENTRALES, LATERALES Y GUIONES CON BASE AGUA Y PINTURA TERMOPLASTICA CARRETERA MÉXICO-PUEBLA	mar-17	oct-17	1.20	MIENTO HOR	CONCLUIDAS 2017	CARRETERAS FEDERALES	16092110007	---
506	PINTADO DE RAYAS CENTRALES, LATERALES Y GUIONES CON BASE AGUA CARRETERA NAUCALPAN-TOLUCA	mar-17	oct-17	1.00	MIENTO HOR	CONCLUIDAS 2017	CARRETERAS FEDERALES	16092110007	---
507	PINTADO DE RAYAS CENTRALES, LATERALES Y GUIONES CON BASE AGUA CARRETERA LOS REYES-ZACATEPEC	mar-17	oct-17	0.93	MIENTO HOR	CONCLUIDAS 2017	CARRETERAS FEDERALES	16092110007	---
508	COLOCACION DE BARRERA DE PROTECCIÓN CARRETERA MÉXICO-PUEBLA	mar-17	oct-17	0.60	EÑALAMIENT	CONCLUIDAS 2017	CARRETERAS FEDERALES	16092110007	#N/A
509	SANTA CRUZ AYOTUSCO - SAN JUAN HUILOTEAPAN DEL KM. 0+000 AL KM. 1+779	may-17	oct-17	3.70	1.77	CONCLUIDAS 2017	CAMINOS RURALES Y ALIMENTADORES	16092100004	0
510	E.C. CHIAUTLA - TEZOYUCA) - HACIENDA LA GRANDE, DEL KM 2+200 AL KM 4+100, EN EL MUNICIPIO DE CHIAUTLA EN EL ESTADO DE MEXICO	ago-17	sep-17	13.60	2.1	CONCLUIDAS 2017	CAMINOS RURALES Y ALIMENTADORES		#N/A
511	PAPALOTLA - E.C. (CHIAUTLA -TEZOYUCA), DEL KM. 0+000 AL KM. 1+800, EN EL MUNICIPIO DE PAPALOTLA EN EL ESTADO DE MÉXICO	ago-17	sep-17	12.90	1.8	CONCLUIDAS 2017	CAMINOS RURALES Y ALIMENTADORES		#N/A
512	EL GAVILAN - TOLTECA, DEL KM. 1+200 AL KM. 2+800, EN EL MUNICIPIO DE PAPALOTLA, ESTADO DE MÉXICO	ago-17	sep-17	10.40	1.6	CONCLUIDAS 2017	CAMINOS RURALES Y ALIMENTADORES	16092100004	#N/A
513	LA LABOR DE ZARAGOZA, DEL KM. 0+000 AL KM. 0+800 EN EL MUNICIPIO DE TEJUPILCO, ESTADO DE MÉXICO	ago-17	sep-17	4.98	0.8	CONCLUIDAS 2017	CAMINOS RURALES Y ALIMENTADORES	16092100004	#N/A
514	LA CRUZ DEL ARENAL - MOLINITOS DEL KM 0+000 AL KM 1+160	may-17	sep-17	4.64	1.16	CONCLUIDAS 2017	CARRETERAS FEDERALES	16096350001	---
515	SAN JUAN COAJOMULCO - SANTIAGO CASANDEJE - EL CRUCERO, DEL KM. 3+000 AL KM. 4+120	may-17	sep-17	4.49	1.12	CONCLUIDAS 2017	CAMINOS RURALES Y ALIMENTADORES	16092100004	0
516	JALAPA - URUAPAN - BARRIDO LA CAÑADA, DEL KM. 0+000 AL KM. 0+780	may-17	sep-17	2.59	0.78	CONCLUIDAS 2017	CAMINOS RURALES Y ALIMENTADORES	16092100004	0

LISTADO DE OBRAS EN EL ESTADO DE MÉXICO

BALANCE DE OBRAS EN LA ENTIDAD DICIEMBRE 2017

No.	Denominación	Fecha Inicio	Fecha Termino	Inversión Total	Longitud (KM)	Situación actual	Sector	Registro de Cartera	PNI Publicado
517	EMILIANO ZAPATA - E.C. (PARQUE NACIONAL), DEL KM 0+500 AL KM 0+630, EN EL MUNICIPIO DE ATENCO EN EL ESTADO DE MEXICO	ago-17	sep-17	0.93	0.13	CONCLUIDAS 2017	CAMINOS RURALES Y ALIMENTADORES		#N/A
518	CONSERVACION PERIODICA CARRETERA JOROBAS-TULA DEL KM 0+000 AL KM 5+900	jun-17	sep-17	20.50	5.9	CONCLUIDAS 2017	CARRETERAS FEDERALES	16092110006	---
519	LA PARADA SAN ISIDRO DEL BOSQUE - SANTA MARIA DEL KM. 0+000 AL KM. 1+600	mar-17	sep-17	6.99	1.6	CONCLUIDAS 2017	CAMINOS RURALES Y ALIMENTADORES	16092100004	---
520	SAN ANTONIO NIXINI . PUEBLO NUEVO DEL KM. 0+000 AL KM. 1+200	mar-17	sep-17	4.99	1.2	CONCLUIDAS 2017	CAMINOS RURALES Y ALIMENTADORES	16092100004	---
521	BARRIO DE GUADALUPE - SAN LUCAS TUNCO, DEL KM. 0+376 AL KM. 1+436	may-17	sep-17	2.20	1.06	CONCLUIDAS 2017	CAMINOS RURALES Y ALIMENTADORES	16092100004	0
522	TONATICO - LA VEGA DEL KM. 0+900 AL KM. 2+900	mar-17	ago-17	7.98	2	CONCLUIDAS 2017	CAMINOS RURALES Y ALIMENTADORES	16092100004	---
523	BOULEVARD ENTRADA PRINCIPAL A TEPETLAXOCTOC DEL KM. 0+000 AL KM. 0+900	mar-17	ago-17	7.96	0.9	CONCLUIDAS 2017	CAMINOS RURALES Y ALIMENTADORES	16092100004	---
524	SAN FELIPE COAMANGO - CAMINO CENTRO HACIA EL PANTEÓN (CONCRETO HIDRÁULICO) DEL KM. 0+000 AL KM. 1+400	mar-17	ago-17	6.97	1.4	CONCLUIDAS 2017	CAMINOS RURALES Y ALIMENTADORES	16092100004	---
525	LUIS DONALDO COLOSIO DEL KM. 0+000 AL KM. 0+820	may-17	ago-17	5.49	0.82	CONCLUIDAS 2017	CAMINOS RURALES Y ALIMENTADORES	16092100004	#N/A
526	TEQUEXQUINAHUAC - SAN DIEGUITO DEL KM. 0+000 AL KM. 1+200	may-17	ago-17	4.79	1.2	CONCLUIDAS 2017	CAMINOS RURALES Y ALIMENTADORES	16092100004	0
527	CARRETERA SAN MARCOS NEPANTLA - LA GARITA DEL KM. 0+700 AL KM. 1+850	mar-17	ago-17	4.46	1.15	CONCLUIDAS 2017	CAMINOS RURALES Y ALIMENTADORES	16092100004	---
528	CAMINO EMILIANO ZAPATA - E.C. (PARQUE NACIONAL) DEL KM. 0+000 AL KM. 0+500	mar-17	ago-17	3.99	0.5	CONCLUIDAS 2017	CAMINOS RURALES Y ALIMENTADORES	16092100004	---

LISTADO DE OBRAS EN EL ESTADO DE MÉXICO

BALANCE DE OBRAS EN LA ENTIDAD DICIEMBRE 2017

No.	Denominación	Fecha Inicio	Fecha Termino	Inversión Total	Longitud (KM)	Situación actual	Sector	Registro de Cartera	PNI Publicado
529	MAGUEYCITOS - E.C.E. NO. 13 - PARAJE LOS PINOS, DEL KM. 0+000 AL KM. 0+900	may-17	ago-17	3.98	0.9	CONCLUIDAS 2017	CAMINOS RURALES Y ALIMENTADORES	16092100004	0
530	KM. 49.9 (LA PUERTA - SULTEPEC) - RASTROJO LARGO - HUAYATENCO DEL KM. 8+000 AL KM. 8+900	mar-17	ago-17	3.49	0.9	CONCLUIDAS 2017	CAMINOS RURALES Y ALIMENTADORES	16092100004	---
531	ACCESO PRINCIPAL A CRISTOS DEL KM. 0+680 AL KM. 1+020	may-17	ago-17	3.49	0.34	CONCLUIDAS 2017	CAMINOS RURALES Y ALIMENTADORES	16092100004	#N/A
532	CAMINO A MOLINO DE LAS FLORES Y LIBRAMIENTO. (INCLUYE REHABILITACIÓN DEL PUENTE SOBRE EL RÍO COXCACUACO). DEL KM. 0+000 AL KM. 0+500	mar-17	ago-17	3.01	0.5	CONCLUIDAS 2017	CAMINOS RURALES Y ALIMENTADORES	16092100004	---
533	LÁZARO CÁRDENAS - LLANITO CUATRO DEL KM. 0+000 AL KM. 0+580	may-17	ago-17	2.87	0.58	CONCLUIDAS 2017	CARRETERAS FEDERALES	14096350026	---
534	BEJUCOS - PALMAR CHICO (PRIMERA ETAPA), DEL KM. 0+000 AL KM. 0+400	may-17	ago-17	1.56	0.4	CONCLUIDAS 2017	CARRETERAS FEDERALES	14096350029	---
535	SANTA MARIA CITENDEJE - CARRETERA ATLACOMULCO - EL ORO DEL KM. 1+550 AL KM. 2+300	mar-17	ago-17	4.99	0.75	CONCLUIDAS 2017	CAMINOS RURALES Y ALIMENTADORES	16092100004	---
536	CIRCUITO EJIDAL XOLOX DEL KM. 0+000 AL KM. 1+000	mar-17	ago-17	4.95	1	CONCLUIDAS 2017	CAMINOS RURALES Y ALIMENTADORES	16092100004	---
537	EL CARMEN - SAN PEDRO BUENOS AIRES, DEL KM. 0+000 AL KM. 1+400	may-17	ago-17	3.49	1.4	CONCLUIDAS 2017	CAMINOS RURALES Y ALIMENTADORES	16092100004	0
538	CONSERVACION PERIODICA CARRETERA TOLUCA-MORELIA DEL KM 8+000 AL KM 17+000 Y DEL KM. 24+000 AL KM 32+300 EN 17.3 KM	may-17	ago-17	25.83	17.3	CONCLUIDAS 2017	CARRETERAS FEDERALES	16092110006	---
539	CONSTRUCCIÓN DE 2 PUENTES PEATONALES UBICADOS EN LA CARRETERA MÉXICO-PUEBLA, KM 5+600 Y 9+000 TRAMO LOS REYES LA PAZ – LIM. MEX./PUE, EN EL ESTADO DE MÉXICO	abr-17	ago-17	18.24	NTES PEATO	CONCLUIDAS 2017	CARRETERAS FEDERALES	16092110003	---
540	LOMA LARGA (EJIDO SAN MATEO COAPEXCO) DEL KM. 1+000 AL KM. 1+500	mar-17	ago-17	2.91	0.5	CONCLUIDAS 2017	CAMINOS RURALES Y ALIMENTADORES	16092100004	#N/A

LISTADO DE OBRAS EN EL ESTADO DE MÉXICO

BALANCE DE OBRAS EN LA ENTIDAD DICIEMBRE 2017

No.	Denominación	Fecha Inicio	Fecha Termino	Inversión Total	Longitud (KM)	Situación actual	Sector	Registro de Cartera	PNI Publicado
541	SAN LORENZO TLACOTEPEC-MANTO DEL RIO, TRAMO DEL KM. 0+000 AL KM. 3+540	may-17	jul-17	6.26	4.64	CONCLUIDAS 2017	CAMINOS RURALES Y ALIMENTADORES	16092100004	0
542	MOTOR - PILARES - EL AZAFRAN, DEL KM. 8+500 AL KM. 10+700	may-17	jul-17	6.23	2.2	CONCLUIDAS 2017	CAMINOS RURALES Y ALIMENTADORES	16092100004	0
543	CHOSTO DE LOS JARROS - (BOBASHI DE GUADALUPE - SAN BARTOLO LANZADOS) DEL KM. 0+000 AL KM. 2+100	may-17	jul-17	3.71	2.1	CONCLUIDAS 2017	CAMINOS RURALES Y ALIMENTADORES	16092100004	#N/A
544	E.K. 6.3 (ACAMBAY - TEMASCALCINGO) -TIXMADEJE DEL KM. 0+000 AL KM. 1+300	may-17	jul-17	3.68	1.3	CONCLUIDAS 2017	CAMINOS RURALES Y ALIMENTADORES	16092100004	#N/A
545	SAN JOSÉ DEGUEDO - SANTA CRUZ, DEL KM. 0+000 AL KM. 1+200	may-17	jul-17	4.99	1.2	CONCLUIDAS 2017	CAMINOS RURALES Y ALIMENTADORES	16092100004	0
546	E.C. (HUAPANGO - EL PALMITO) - LA HUARACHA, DEL KM. 0+000 AL KM. 0+900	may-17	jul-17	3.98	0.8	CONCLUIDAS 2017	CAMINOS RURALES Y ALIMENTADORES	16092100004	0
547	ACCESO A LA COMUNIDAD DE BOSHESDA DEL KM. 0+060 AL KM. 1+800	mar-17	jul-17	6.99	1.74	CONCLUIDAS 2017	CAMINOS RURALES Y ALIMENTADORES	16092100004	---
548	ACCESO PRINCIPAL A CRISTOS DEL KM. 0+000 AL KM. 1+000	mar-17	jul-17	5.17	1	CONCLUIDAS 2017	CAMINOS RURALES Y ALIMENTADORES	16092100004	---
549	SANTAMARIA ENDARE - E.C. CARRETERA FEDERAL TOLUCA - ATLACOMULCO DEL KM. 1+850 AL KM. 3+000	mar-17	jul-17	4.98	1.15	CONCLUIDAS 2017	CAMINOS RURALES Y ALIMENTADORES	16092100004	---
550	VUELTA DEL AGUA - ZACUALPAN DEL KM. 0+000 AL KM. 0+850	mar-17	jul-17	3.48	0.85	CONCLUIDAS 2017	CAMINOS RURALES Y ALIMENTADORES	16092100004	---
551	IXTAPAN - SAN ALEJO DEL KM. 8+000 AL KM. 10+000	mar-17	jul-17	7.99	2	CONCLUIDAS 2017	CAMINOS RURALES Y ALIMENTADORES	16092100004	---
552	SAN ISIDRO - E.C. CAMINO VIEJO A SAN SEBASTIAN, TRAMO: DEL KM. 0+200 AL KM. 0+982	may-17	jul-17	6.49	0.78	CONCLUIDAS 2017	CAMINOS RURALES Y ALIMENTADORES	16092100004	0

LISTADO DE OBRAS EN EL ESTADO DE MÉXICO

BALANCE DE OBRAS EN LA ENTIDAD DICIEMBRE 2017

No.	Denominación	Fecha Inicio	Fecha Termino	Inversión Total	Longitud (KM)	Situación actual	Sector	Registro de Cartera	PNI Publicado
553	SAN JUAN TEACALCO-SAN CRISTÓBAL COLHOACÁN DEL KM. 16+800 AL KM. 18+900	mar-17	jul-17	7.43	2.1	CONCLUIDAS 2017	CAMINOS RURALES Y ALIMENTADORES	16092100004	---
554	SANTA ANA IXTLAHUACA - LA GUADALUPANA - PALOS AMARILLOS DEL KM. 8+720 AL KM. 9+520	mar-17	jul-17	4.99	0.8	CONCLUIDAS 2017	CAMINOS RURALES Y ALIMENTADORES	16092100004	---
555	2DA ETAPA LOS REYES- EC. (AUTOPISTA TOLUCA-ATLACOMULCO) DEL KM. 1+350 AL KM. 2+200	mar-17	jul-17	4.97	0.85	CONCLUIDAS 2017	CAMINOS RURALES Y ALIMENTADORES	16092100004	---
556	EL ALAMO - LOMA DEL PINO DEL KM. 0+000 AL KM. 1+000	mar-17	jul-17	3.99	1	CONCLUIDAS 2017	CAMINOS RURALES Y ALIMENTADORES	16092100004	---
557	CONSERVACIÓN CAMINO ALIMENTADOR REAL DEL BOSQUE MARISCALA, TRAMO VÍA JOSÉ LÓPEZ PORTILLO A LIMITES DE TULTITLAN DEL KM. 1+200 AL KM. 1+620	mar-17	jul-17	3.99	0.42	CONCLUIDAS 2017	CAMINOS RURALES Y ALIMENTADORES	16092100004	---
558	CARR. COL. EMILIANO ZAPATA - SAN MARCOS NEPANTLA DEL KM. 4+000 AL KM. 4+500	mar-17	jul-17	2.22	0.5	CONCLUIDAS 2017	CAMINOS RURALES Y ALIMENTADORES	16092100004	---
559	AZCAPOTZALCO - SAN ISIDRO, TRAMO: DEL KM. 0+130 AL KM. 0+730	may-17	jul-17	3.49	0.6	CONCLUIDAS 2017	CAMINOS RURALES Y ALIMENTADORES	16092100004	0
560	E.C. (IXTLAHUACA - JILOTEPEC) - BUSIO - PALMITO - HUAPANGO DEL KM 4+800 AL 5+800	mar-17	jul-17	3.98	1	CONCLUIDAS 2017	CAMINOS RURALES Y ALIMENTADORES	16092100004	---
561	ANTIGUO CAMINO A MALINALCO DEL KM. 0+000 AL KM. 0+300	may-17	jun-17	1.49	0.3	CONCLUIDAS 2017	CAMINOS RURALES Y ALIMENTADORES	16092100004	#N/A
562	E.C. (CHIAUTLA - TEZOYUCA) - HACIENDA LA GRANDE DEL KM. 0+000 AL KM. 2+200	mar-17	jun-17	8.90	2.2	CONCLUIDAS 2017	CAMINOS RURALES Y ALIMENTADORES	16092100004	---
563	E.C. (ATLACOMULCO - EL ORO) LA SOLEDAD - VENTA DEL AIRE DEL KM. 1+300 AL KM. 1+800	mar-17	jun-17	3.49	0.5	CONCLUIDAS 2017	CAMINOS RURALES Y ALIMENTADORES	16092100004	---
564	SAN NICOLAS COATEPEC- XALATLACO DEL KM. 0+000 AL KM. 1+000	mar-17	jun-17	3.48	1	CONCLUIDAS 2017	CAMINOS RURALES Y ALIMENTADORES	16092100004	---

LISTADO DE OBRAS EN EL ESTADO DE MÉXICO

BALANCE DE OBRAS EN LA ENTIDAD DICIEMBRE 2017

No.	Denominación	Fecha Inicio	Fecha Termino	Inversión Total	Longitud (KM)	Situación actual	Sector	Registro de Cartera	PNI Publicado
565	EL TEPOZAN - SAN PEDRO DENXHI DEL KM. 2+300 AL KM. 5+000	mar-17	jun-17	6.78	2.7	CONCLUIDAS 2017	CAMINOS RURALES Y ALIMENTADORES	16092100004	---
566	EC (VILLA VICTORIA-EL ORO)-YONDESE DEL CEDRO DEL KM. 0+000 AL KM. 1+000	mar-17	may-17	3.99	1	CONCLUIDAS 2017	CAMINOS RURALES Y ALIMENTADORES	16092100004	---
567	CAMINO LA FABRICA-LOS BULBOS-EL ISLOTE DEL KM 0+000 0+700 CONCRETO HIDRAULICO	mar-17	may-17	4.08	0.7	CONCLUIDAS 2017	CAMINOS RURALES Y ALIMENTADORES	16092100004	---
568	CONSERVACION PERIODICA RAMAL PASO POR VENTA DE CARPIO CUERPO A CARRETERA MEXICO-PACHUCA DEL KM 0+000 AL KM 2+60	abr-17	may-17	5.63	2.6	CONCLUIDAS 2017	CARRETERAS FEDERALES	16092110006	---
569	CONSERVACION PERIODICA DEL RAMAL COATLINCHAN. CARRETERA MEXICO-ZACATEPEC DEL KM 0+000 AL KM 2+700	abr-17	may-17	5.63	2.7	CONCLUIDAS 2017	CARRETERAS FEDERALES	16092110006	---
570	PASCUAL LUNA (E.K. 29.5 CARRETERA FEDERAL LOS REYES - LECHERIA) - CABECERA MUNICIPAL DEL KM. 0+000 AL KM. 1+150	mar-17	may-17	4.50	1.15	CONCLUIDAS 2017	CAMINOS RURALES Y ALIMENTADORES	16092100004	---
571	CAMINO A SAN MIGUEL AMEYALCODEL KM 1+440 AL 1+728	mar-17	may-17	2.99	0.29	CONCLUIDAS 2017	CAMINOS RURALES Y ALIMENTADORES	16092100004	---
572	E.C. (SALAZAR-CAÑADA DE ALFEREZ) - PIEDRA GRANDE, TRAMO DEL KM 0+000 AL KM 0+792	mar-17	abr-17	7.18	0.79	CONCLUIDAS 2017	CAMINOS RURALES Y ALIMENTADORES	16092100004	---
573	LOMA LARGA (EJIDO SAN MATEO COAPEXCO) DEL KM. 0+000 AL KM. 1+0000	mar-17	abr-17	4.94	1	CONCLUIDAS 2017	CAMINOS RURALES Y ALIMENTADORES	16092100004	---
574	CONSERVACIÓN PERIÓDICA RAMAL SALIDA NORTE DE TEXCOCO DEL KM 0+000 AL KM 3+100, CUERPO A Y B	mar-17	abr-17	20.37	3.1	CONCLUIDAS 2017	CARRETERAS FEDERALES	16092110006	---
575	SALITRERÍA, DEL KM. 0+000 AL KM. 0+960	mar-17	abr-17	9.99	0.96	CONCLUIDAS 2017	CAMINOS RURALES Y ALIMENTADORES	16092100004	0
576	AMPLIACION DE LA AUTOPISTA MEXICO-PACHUCA (ENTRONQUE A DESNIVEL SANTA LUCIA EN EL KM 40+400)	jul-16	ene-17	97.44	1.2	CONCLUIDAS 2017	AUTOPISTAS		---

LISTADO DE OBRAS EN EL ESTADO DE MÉXICO

BALANCE DE OBRAS EN LA ENTIDAD DICIEMBRE 2017

No.	Denominación	Fecha Inicio	Fecha Termino	Inversión Total	Longitud (KM)	Situación actual	Sector	Registro de Cartera	PNI Publicado
577	TONANITLA - E.C. (CIRCUITO EXTERIOR MEXIQUENSE) DEL KM. 0+000 AL KM. 1+500	nov-17	dic-17	10.00	1.8	PROCESO 2017	CARRETERAS FEDERALES	16092110001	#N/A
578	LA JARDONA - EMILIANO ZAPATA DEL KM. 0+000 AL KM. 1+800	nov-17	dic-17	7.69	1.8	PROCESO 2017	CARRETERAS FEDERALES	16092110001	#N/A
579	E.C. (TOLUCA - NAUCALPAN) - EMILIANO ZAPATA DEL KM. 0+000 AL KM. 1+530	nov-17	dic-17	6.65	1.5	PROCESO 2017	CARRETERAS FEDERALES	16092110001	#N/A
580	E.C. (TOLUCA - NAUCALPAN) - RANCHERIA DE DOLORES DEL KM. 0+000 AL KM. 1+300	nov-17	dic-17	5.65	1.3	PROCESO 2017	CARRETERAS FEDERALES	16092110001	#N/A
581	TIANGUIS DOMINICAL DEL KM. 0+540 AL KM. 0+980	nov-17	dic-17	4.00	0.44	PROCESO 2017	CARRETERAS FEDERALES	16092110001	#N/A
582	TIANGUIS DOMINICAL DEL KM. 0+540 AL KM. 0+980	nov-17	dic-17	4.00	0.44	PROCESO 2017	CARRETERAS FEDERALES	16092110001	#N/A
583	SAN MATEO EL VIEJO - SAN JUAN DE LOS JARROS DEL KM. 2+400 AL KM. 5+500.	sep-17	dic-17	11.70	3.1	PROCESO 2017	CAMINOS RURALES Y ALIMENTADORES	16092100004	#N/A
584	VISITACION - TENOPALCO, tramo del km. 0+000 al km. 1+400	oct-17	dic-17	10.73	1.4	PROCESO 2017	CARRETERAS FEDERALES	16092110001	#N/A
585	EJIDOS DE TENOPALCO - LOMAS DE TENOPALCO (AV. MORELOS), tramo del km. 0+000 al km. 1+700	oct-17	dic-17	10.68	1.7	PROCESO 2017	CARRETERAS FEDERALES	16092110001	#N/A
586	PARAJE TIERRA BLANCA DEL KM. 1+100 AL KM. 3+000	ago-17	dic-17	9.70	2.9	PROCESO 2017	CAMINOS RURALES Y ALIMENTADORES	16092100004	#N/A
587	SAN PEDRO POTLA - SAN FRANCISCO TEPEOLULCO DEL KM. 2+200 AL KM. 4+000.	sep-17	dic-17	8.60	1.8	PROCESO 2017	CAMINOS RURALES Y ALIMENTADORES	16092100004	#N/A
588	TENANGO - AMECAMECA, TRAMO: SAN JUAN COXTOCAN - SAN MATEO TEPOPULA, TRAMO DEL KM. 0+000 AL KM. 1+000	oct-17	dic-17	8.39	1	PROCESO 2017	CARRETERAS FEDERALES	16092110001	#N/A

LISTADO DE OBRAS EN EL ESTADO DE MÉXICO

BALANCE DE OBRAS EN LA ENTIDAD DICIEMBRE 2017

No.	Denominación	Fecha Inicio	Fecha Termino	Inversión Total	Longitud (KM)	Situación actual	Sector	Registro de Cartera	PNI Publicado
589	CARRETERA FEDERAL MEXICO - PUEBLA KM. 14+100 CRUCE CON AV. 21 DE MARZO, EN EL MUNICIPIO DE IXTAPALUCA, ESTADO DE MEXICO	ago-17	dic-17	7.55	PUENTE	PROCESO 2017	CARRETERAS FEDERALES		#N/A
590	BULEVAR ENTRADA PRINCIPAL A TEPETLAOXTOC, DEL KM. 0+900 AL KM. 1+700, EN EL MUNICIPIO DE TEPETLAOXTOC EN EL ESTADO DE MEXICO	ago-17	dic-17	7.50	0.8	PROCESO 2017	CAMINOS RURALES Y ALIMENTADORES	16092100004	#N/A
591	E.C. (TOLUCA - ATLACOMULCO) - LOS REYES, DEL KM. 0+000 AL KM. 1+350	sep-17	dic-17	7.39	1.35	PROCESO 2017	CAMINOS RURALES Y ALIMENTADORES	16092100004	#N/A
592	CAMINO CALVARIO – QUICHIHUADA DEL KM. 0+000 AL KM. 2+000	oct-17	dic-17	6.98	2	PROCESO 2017	CARRETERAS FEDERALES	16092110001	#N/A
593	CONSTRUCCION DE PUENTE PEATONAL A BASE DE ESTRUCTURA METÁLICA EN CARRETERA FEDERAL MEXICO • PUEBLA EN EL KM. 11+200 CRUCE CON AV. PASO ANTORCHISTA, EN EL MUNICIPIO DE IXTAPALUCA, AMBOS EN EL	ago-17	dic-17	6.68	PUENTE	PROCESO 2017	CARRETERAS FEDERALES		#N/A
594	TECAMAC RANCHO AZUL DEL KM. 1+000 AL KM. 1+870	mar-17	dic-17	6.51	0.87	PROCESO 2017	CAMINOS RURALES Y ALIMENTADORES	16092100004	---
595	EMILIO PORTES GIL DEL KM. 5+600 AL KM 7+100	sep-17	dic-17	6.48	1.5	PROCESO 2017	CAMINOS RURALES Y ALIMENTADORES	16092100004	#N/A
596	HUIZACHE - EL BANCO DEL KM. 0+000 AL KM. 1+300	mar-17	dic-17	5.99	1.3	PROCESO 2017	CAMINOS RURALES Y ALIMENTADORES	16092100004	---
597	ENT. (JILOTEPEC - MARAVILLAS) - TECOLAPAN DEL KM. 0+000 AL KM. 1+000 Y DEL KM. 0+000 AL KM. 1+300	mar-17	dic-17	5.99	2.3	PROCESO 2017	CAMINOS RURALES Y ALIMENTADORES	16092100004	---
598	MEDIANIA CHIAUTLA – CHICONCUAC, DEL KM. 0+000 AL KM. 1+000, EN EL MUNICIPIO DE CHIAUTLA, EN EL ESTADO DE MÉXICO	ago-17	dic-17	5.81	1	PROCESO 2017	CAMINOS RURALES Y ALIMENTADORES		#N/A
599	E.C.(APAXCO- TEQUIXQUIAC)- LOMA BONITA CON UNA LONGITUD DE 0.9 KM	ago-17	dic-17	5.71	SEÑALAMIENTO	PROCESO 2017	CARRETERAS FEDERALES	12096350045	---
600	CAMINO A OCAMPO, TRAMO DEL KM. 0+000 AL KM. 1+000	may-17	dic-17	5.32	1	PROCESO 2017	CAMINOS RURALES Y ALIMENTADORES	16092100004	0

LISTADO DE OBRAS EN EL ESTADO DE MÉXICO

BALANCE DE OBRAS EN LA ENTIDAD DICIEMBRE 2017

No.	Denominación	Fecha Inicio	Fecha Termino	Inversión Total	Longitud (KM)	Situación actual	Sector	Registro de Cartera	PNI Publicado
601	E.C. (CHAPA DE MOTA - VILLA DEL CARBÓN) - SAN FRANCISCO DE LAS TABLAS. LONGITUD 0.8 KM	sep-17	dic-17	5.28	0.8	PROCESO 2017	CARRETERAS FEDERALES	09096350016	---
602	E.C. (CHAPA DE MOTA - VILLA DEL CARBÓN) - SAN FRANCISCO DE LAS TABLAS DEL KM. 0+000 AL KM. 0+800	sep-17	dic-17	5.28	0.8	PROCESO 2017	CARRETERAS FEDERALES	09096350016	#N/A
603	SAUCES DEL KM. 0+000 AL KM. 0+550 EN EL MUNICIPIO DE PAPALOTLA, EN EL ESTADO DE MEXICO	ago-17	dic-17	5.15	0.55	PROCESO 2017	CAMINOS RURALES Y ALIMENTADORES	16092100004	#N/A
604	SAN JUAN DAXTHI – SANTA CRUZ DEL KM. 0+000 AL KM. 0+800	oct-17	dic-17	5.14	0.8	PROCESO 2017	CARRETERAS FEDERALES	16092110001	#N/A
605	LA GOLETA – VISTA HERMOSA DEL KM. 0+000 AL KM. 0+700	oct-17	dic-17	5.14	0.7	PROCESO 2017	CARRETERAS FEDERALES	16092110001	#N/A
606	PARAJE TIERRA BLANCA DEL KM. 0+000 AL KM. 1+000	may-17	dic-17	4.99	1	PROCESO 2017	CAMINOS RURALES Y ALIMENTADORES	16092100004	0
607	CERRITOS DE CÁRDENAS - CALDERAS, DEL KM. 1+500 AL KM. 2+800, EN EL MUNICIPIO DE TEMASCALCINGO, ESTADO DE MÉXICO	ago-17	dic-17	4.80	0.3	PROCESO 2017	CARRETERAS FEDERALES	13096350005	#N/A
608	AV. SAN JUAN TEPOPULA - SAN JUAN, TRAMO DEL KM. 0+000 AL KM. 0+400	oct-17	dic-17	4.79	0.4	PROCESO 2017	CARRETERAS FEDERALES	16092110001	#N/A
609	NARCIZO MENDOZA, DEL KM. 0+000 AL KM. 0+500 EN EL MUNICIPIO DE PAPALOTLA, EN EL ESTADO DE MEXICO	ago-17	dic-17	4.68	0.5	PROCESO 2017	CAMINOS RURALES Y ALIMENTADORES	16092100004	#N/A
610	PARAJE LA PLAZA – BARRIO MONFÍ DEL KM. 0+000 AL KM. 1+200	oct-17	dic-17	4.50	1.2	PROCESO 2017	CARRETERAS FEDERALES	16092110001	#N/A
611	SOLANOS - CAPULHUAC DEL KM. 0+775 AL KM. 1+475 EN EL ESTADO DE MEXICO	ago-17	dic-17	4.30	0.7	PROCESO 2017	CAMINOS RURALES Y ALIMENTADORES		#N/A
612	EL CAÑO - BO. PUENTE GRANDE DEL KM- 0+000 AL KM. 0+700	oct-17	dic-17	4.22	0.7	PROCESO 2017	CARRETERAS FEDERALES	16092110001	#N/A

LISTADO DE OBRAS EN EL ESTADO DE MÉXICO

BALANCE DE OBRAS EN LA ENTIDAD DICIEMBRE 2017

No.	Denominación	Fecha Inicio	Fecha Termino	Inversión Total	Longitud (KM)	Situación actual	Sector	Registro de Cartera	PNI Publicado
613	EL OCOTAL - JAGUEY - EL PLAN DEL KM. 0+000 AL KM. 0+600	sep-17	dic-17	3.67	0.6	PROCESO 2017	CAMINOS RURALES Y ALIMENTADORES	16092100004	#N/A
614	RIO LERMA - BO. SALITRILLO DEL KM. 0+000 AL KM. 0+580	oct-17	dic-17	3.50	0.58	PROCESO 2017	CARRETERAS FEDERALES	16092110001	#N/A
615	CAMINO FERROCARRILES (DE AV. HUEHUETOCA - ZUMPANGO) A CANTERA DEL KM. 0+000 AL KM. 0+600	oct-17	dic-17	3.41	0.6	PROCESO 2017	CARRETERAS FEDERALES	16092110001	#N/A
616	PARQUE ECOTURÍSTICO XOCOTEPETL - LAS TORRES, DEL KM. 0+000 AL KM. 0+860	may-17	dic-17	3.35	0.86	PROCESO 2017	CARRETERAS FEDERALES	13096350067	---
617	TENANGO - AMECAMECA, TRAMO: (AV. REFORMA) SAN MATEO - AV. NACIONAL, TRAMO DEL KM. 0+000 AL KM. 0+650	oct-17	dic-17	3.19	0.65	PROCESO 2017	CARRETERAS FEDERALES	16092110001	#N/A
618	DESVIACIÓN A SANTA ROSA DE LIMA - TULTENANGO, DEL KM. 0+000 AL KM. 1+000, EN EL MUNICIPIO DE EL ORO, ESTADO DE MÉXICO	ago-17	dic-17	3.13	1	PROCESO 2017	CARRETERAS FEDERALES	14096350028	#N/A
619	CAMINO MIRASOLES E.C. (HUEHUETOCA - ZUMPANGO) DEL KM. 0+000 AL KM. 0+500	oct-17	dic-17	3.01	0.5	PROCESO 2017	CARRETERAS FEDERALES	16092110001	#N/A
620	ACCESO A TLALTEPOXCO DEL KM. 0+000 AL KM. 0+500	oct-17	dic-17	2.84	0.5	PROCESO 2017	CARRETERAS FEDERALES	16092110001	#N/A
621	CAMINO PRINCIPAL DE CRUZ LARGA DEL KM. 0+000 AL KM. 0+400	oct-17	dic-17	2.61	0.4	PROCESO 2017	CARRETERAS FEDERALES	16092110001	#N/A
622	LA PALMA - BO. SANTA MARIA DEL KM. 0+000 AL KM. 0+450	oct-17	dic-17	2.56	0.45	PROCESO 2017	CARRETERAS FEDERALES	16092110001	#N/A
623	CAMINO PRINCIPAL A POTREROS DEL KM. 0+000 AL KM. 0+270	oct-17	dic-17	1.76	0.27	PROCESO 2017	CARRETERAS FEDERALES	16092110001	#N/A
624	ESPÍRITU SANTO - TABLA GRANDE DEL KM. 0+430 AL KM. 0+880	oct-17	dic-17	1.68	0.45	PROCESO 2017	CARRETERAS FEDERALES	16092110001	#N/A

LISTADO DE OBRAS EN EL ESTADO DE MÉXICO

BALANCE DE OBRAS EN LA ENTIDAD DICIEMBRE 2017

No.	Denominación	Fecha Inicio	Fecha Termino	Inversión Total	Longitud (KM)	Situación actual	Sector	Registro de Cartera	PNI Publicado
625	CAMINO QUINTANA ROO BO. SAN BARTOLO DEL KM. 0+000 AL KM. 0+300	oct-17	dic-17	1.17	0.3	PROCESO 2017	CARRETERAS FEDERALES	16092110001	#N/A
626	CAMINO PRINCIPAL DE MORELOS DEL KM. 0+000 AL KM. 0+175	oct-17	dic-17	1.14	0.175	PROCESO 2017	CARRETERAS FEDERALES	16092110001	#N/A
627	CAMINO PRINCIPAL A TEJOCOTES DEL KM. 0+000 AL KM. 0+100	oct-17	dic-17	0.65	0.1	PROCESO 2017	CARRETERAS FEDERALES	16092110001	#N/A
628	AMPLIACION AUTOPISTA TENANGO-IXTAPAN DE LA SAL, TRAMO VILLA GUERRERO-IXTAPAN DE LA SAL	may-15	dic-17	1,500.00	20	PROCESO 2017	AUTOPISTAS	0.0	PNI432
629	TRABAJOS DE CONSERVACIÓN RUTINARIA DE PUENTES DURANTE 2017, EN LAS ZONAS DE TOLUCA Y TEXCOCO, CON UNA META DE 419 PUENTES, EN EL ESTADO DE MÉXICO CARRETERA MÉXICO-QUERETARO	abr-17	dic-17	0.88	PUENTES	PROCESO 2017	CARRETERAS FEDERALES	16092110001	---
630	TRABAJOS DE CONSERVACIÓN RUTINARIA DE PUENTES DURANTE 2017, CARRETERA TEXCOCO-ECATEPEC	abr-17	dic-17	0.82	PUENTES	PROCESO 2017	CARRETERAS FEDERALES	16092110001	---
631	TRABAJOS DE CONSERVACIÓN RUTINARIA DE PUENTES DURANTE 2017, EN LAS ZONAS DE TOLUCA Y TEXCOCO, CON UNA META DE 419 PUENTES, EN EL ESTADO DE MÉXICO CARRETERA MÉXICO-ZACATEPEC	abr-17	dic-17	0.77	PUENTES	PROCESO 2017	CARRETERAS FEDERALES	16092110001	---
632	TRABAJOS DE CONSERVACIÓN RUTINARIA DE PUENTES DURANTE 2017, EN LAS ZONAS DE TOLUCA Y TEXCOCO, CON UNA META DE 419 PUENTES, EN EL ESTADO DE MÉXICO CARRETERA VENTA DE CARPIO-TULANCINGO	abr-17	dic-17	0.63	PUENTES	PROCESO 2017	CARRETERAS FEDERALES	16092110001	---
633	TRABAJOS DE CONSERVACIÓN RUTINARIA DE PUENTES DURANTE 2017, EN LAS ZONAS DE TOLUCA Y TEXCOCO, CON UNA META DE 419 PUENTES, EN EL ESTADO DE MÉXICO CARRETERA MÉXICO-TOLUCA	abr-17	dic-17	0.51	PUENTES	PROCESO 2017	CARRETERAS FEDERALES	16092110001	---
634	TRABAJOS DE CONSERVACIÓN RUTINARIA DE PUENTES DURANTE 2017, CARRETERA TEXCOCO-ECATEPEC	abr-17	dic-17	0.43	PUENTES	PROCESO 2017	CARRETERAS FEDERALES	16092110001	---
635	TRABAJOS DE CONSERVACIÓN RUTINARIA DE PUENTES DURANTE 2017, EN LAS ZONAS DE TOLUCA Y TEXCOCO, CON UNA META DE 419 PUENTES, EN EL ESTADO DE MÉXICO CARRETERA NAUCALPAN-TOLUCA	abr-17	dic-17	0.36	PUENTES	PROCESO 2017	CARRETERAS FEDERALES	16092110001	---
636	TRABAJOS DE CONSERVACIÓN RUTINARIA DE PUENTES DURANTE 2017, CARRETERA TOLUCA-CD. ALTAMIRANO	abr-17	dic-17	0.26	PUENTES	PROCESO 2017	CARRETERAS FEDERALES	16092110001	---

LISTADO DE OBRAS EN EL ESTADO DE MÉXICO

BALANCE DE OBRAS EN LA ENTIDAD DICIEMBRE 2017

No.	Denominación	Fecha Inicio	Fecha Termino	Inversión Total	Longitud (KM)	Situación actual	Sector	Registro de Cartera	PNI Publicado
637	TRABAJOS DE CONSERVACIÓN RUTINARIA DE PUENTES DURANTE 2017, EN LAS ZONAS DE TOLUCA Y TEXCOCO, CON UNA META DE 419 PUENTES, EN EL ESTADO DE MÉXICO CARRETERA MÉXICO-PACHUCA	abr-17	dic-17	0.20	PUENTES	PROCESO 2017	CARRETERAS FEDERALES	16092110001	---
638	TRABAJOS DE CONSERVACIÓN RUTINARIA DE PUENTES DURANTE 2017, EN LAS ZONAS DE TOLUCA Y TEXCOCO, CON UNA META DE 419 PUENTES, EN EL ESTADO DE MÉXICO CARRETERA TOLUCA-MORELIA	abr-17	dic-17	0.20	PUENTES	PROCESO 2017	CARRETERAS FEDERALES	16092110001	---
639	TRABAJOS DE CONSERVACIÓN RUTINARIA DE PUENTES DURANTE 2017, EN LAS ZONAS DE TOLUCA Y TEXCOCO, CON UNA META DE 419 PUENTES, EN EL ESTADO DE MÉXICO CARRETERA TOLUCA-TAXCO	abr-17	dic-17	0.09	PUENTES	PROCESO 2017	CARRETERAS FEDERALES	16092110001	---
640	TRABAJOS DE CONSERVACIÓN RUTINARIA DE PUENTES DURANTE 2017, EN LAS ZONAS DE TOLUCA Y TEXCOCO, CON UNA META DE 419 PUENTES, EN EL ESTADO DE MÉXICO CARRETERA JOROBAS-TULA	abr-17	dic-17	0.05	PUENTES	PROCESO 2017	CARRETERAS FEDERALES	16092110001	---
641	CARRIL ZOQUIAPAN E.C.(MEXICO-PUEBLA) DEL KM. 0+000 AL KM. 1+000	mar-17	dic-17	8.97	1	PROCESO 2017	CAMINOS RURALES Y ALIMENTADORES	16092100004	---
642	SAN CRISTÓBAL DE LOS BAÑOS -CONCEPCIÓN DE LOS BAÑOS DEL KM. 0+850 AL KM. 1+200 Y DEL KM. 1+400 AL KM. 2+050	oct-17	dic-17	7.80	1.1	PROCESO 2017	CARRETERAS FEDERALES	16092110001	#N/A
643	E.C. TOLUCA - TENANGO - CUATRO ZUREOS, DEL KM. 0+000 AL KM. 0+780	may-17	dic-17	6.29	0.78	PROCESO 2017	CAMINOS RURALES Y ALIMENTADORES	16092100004	0
644	ANTEGUILLO CHIAUTLA - PAPALOTLA DEL KM. 0+000 AL KM. 1+100	may-17	dic-17	6.23	1.1	PROCESO 2017	CAMINOS RURALES Y ALIMENTADORES	16092100004	#N/A
645	EL GAVILAN - TOLTECA DEL KM. 0+000 AL KM. 1+200	mar-17	dic-17	6.15	1.2	PROCESO 2017	CAMINOS RURALES Y ALIMENTADORES	16092100004	---
646	PASCUAL LUNA (E.K. 29.5 CARRETERA FEDERAL LOS REYES - LECHERIA) - CABECERA MUNICIPAL DEL KM. 1+150 AL KM. 2+300, EN EL MUNICIPIO DE TEZOYUCA, ESTADO DE MEXICO	ago-17	dic-17	5.99	1.15	PROCESO 2017	CAMINOS RURALES Y ALIMENTADORES	16092100004	#N/A
647	TONATICO - LOS AMATES, DEL KM. 0+000 AL KM. 1+700	may-17	dic-17	5.95	1.7	PROCESO 2017	CAMINOS RURALES Y ALIMENTADORES	16092100004	0
648	S MODERNIZACION DE 0.55 KILÓMETROS, EL PASO EXISTENTE A 7.0 METROS DE ANCHO DE CALZADA, PARA ALOJAR 2 CARRILES DE CIRCULACIÓN DE 3.5 M. DE ANCHO C/U EN LA CARRETERA CERRITOS DE CÁRDENAS-CALDERAS	ago-17	dic-17	5.00	0.55	PROCESO 2017	CARRETERAS FEDERALES	13096350005	---

LISTADO DE OBRAS EN EL ESTADO DE MÉXICO

BALANCE DE OBRAS EN LA ENTIDAD DICIEMBRE 2017

No.	Denominación	Fecha Inicio	Fecha Termino	Inversión Total	Longitud (KM)	Situación actual	Sector	Registro de Cartera	PNI Publicado
649	RINCON DE UGARTE - CERRO DE CACALOTEPEC DEL KM. 0+000 AL KM. 0+800	may-17	dic-17	4.99	0.8	PROCESO 2017	CAMINOS RURALES Y ALIMENTADORES	16092100004	---
650	SAN FRANCISCO ACAZUCHITLALTONGO DEL KM. 0+000 AL KM. 2+500	ago-17	dic-17	4.85	2.5	PROCESO 2017	CAMINOS RURALES Y ALIMENTADORES	16092100004	#N/A
651	CONSERVACIÓN RUTINARIA DE TRAMOS CARRETERA VENTA DE CARPIO-TULANCINGO EN 94.1 KM	mar-17	dic-17	4.73	94.1	PROCESO 2017	CARRETERAS FEDERALES	16092110007	#N/A
652	LA FÁBRICA - BULBOS - EL ISLOTE DEL KM. 0+700 AL KM. 1+150 Y TRABAJOS COMPLEMENTARIOS DEL KM. 0+600 AL KM. 0+700.	sep-17	dic-17	4.10	1	PROCESO 2017	CAMINOS RURALES Y ALIMENTADORES	16092100004	#N/A
653	DEDENI DOLORES - SAN LORENZO NENAMICOYAN, DEL KM. 0+000 AL KM. 0+800	may-17	dic-17	3.96	0.8	PROCESO 2017	CAMINOS RURALES Y ALIMENTADORES	16092100004	0
654	TIANGUIS DOMINICAL DEL KM. 0+000 AL KM. 0+540	oct-17	dic-17	3.63	0.54	PROCESO 2017	CARRETERAS FEDERALES	16092110001	#N/A
655	DESVIACIÓN A SANTA ROSA DE LIMA - TULTENANGO CON UNA LONG DE 1.00 KM	ago-17	dic-17	3.13	1.00	PROCESO 2017	CARRETERAS FEDERALES	14096350028	---
656	E.C. (ATLACOMULCO-ACAMBAY) -CAMINO HACIA LA ESCUELA PREPARATORIA OFICIAL NO. 109, DEL KM. 0+050 AL KM. 0+400 EN EL MUNICIPIO DE ACAMBAY, ESTADO DE MÉXICO	ago-17	dic-17	2.16	0.35	PROCESO 2017	CAMINOS RURALES Y ALIMENTADORES	16092100004	#N/A
657	E.C. (ATLACOMULCO • ACAMBAY) • PROLONGACIÓN DE ALLENDE, DEL KM. 0+500 AL KM. 0+830 EN EL MUNICIPIO DE ACAMBAY, ESTADO DE MÉXICO	ago-17	dic-17	2.00	0.33	PROCESO 2017	CAMINOS RURALES Y ALIMENTADORES	16092100004	#N/A
658	CALLE 16 DE SEPTIEMBRE DEL KM. 0+380 AL KM. 0+650, EN EL MUNICIPIO DE OCOYOACAC EN EL ESTADO DE MEXICO	ago-17	dic-17	1.66	0.27	PROCESO 2017	CAMINOS RURALES Y ALIMENTADORES		#N/A
659	HONORATO SERRANO DEL KM. 0+000 AL KM. 0+200	oct-17	dic-17	0.80	0.2	PROCESO 2017	CARRETERAS FEDERALES	16092110001	#N/A
660	CG-079 CONSTRUIR E INICIAR OPERACION DEL NUEVO AEROPUERTO INTERNACIONAL DE LA CIUDAD DE MEXICO EN OCTUBRE DE 2020 (PRIMERA ETAPA)	may-15	oct-20	146,162.20		PROCESO 2017-2018	AEROPUERTOS	1409JZL0005	PNI446

LISTADO DE OBRAS EN EL ESTADO DE MÉXICO

BALANCE DE OBRAS EN LA ENTIDAD DICIEMBRE 2017

No.	Denominación	Fecha Inicio	Fecha Termino	Inversión Total	Longitud (KM)	Situación actual	Sector	Registro de Cartera	PNI Publicado
661	CG-175 MODERNIZAR LA CARRETERA IXTLAHUACA - JILOTEPEC. PRIMERA ETAPA	feb-14	dic-19	1,372.51	63.34	PROCESO 2017-2018	CARRETERAS FEDERALES	13096410031	PNI461
662	VIADUCTO CONEXION INTERLOMAS - NUEVA AUTOPISTA NAUCALPAN TOLUCA	oct-12	dic-18	2,109.05	0.8	PROCESO 2017-2018	CARRETERAS FEDERALES	12096350033	PE
663	MODERNIZACIÓN DE LA CARRETERA VILLA VICTORIA, SAN JOSE DEL RINCON - EL ORO.	jul-15	dic-18	786.34	41.74	PROCESO 2017-2018	CARRETERAS FEDERALES	14096350032	PNI353
664	AVENIDA NOPALTEPEC VIADUCTO PONIENTE BICENTENARIO	abr-13	dic-18	356.68	5.8	PROCESO 2017-2018	CARRETERAS FEDERALES	10096350045	---
665	CONSTRUCCION DE LA AUTOPISTA ATIZAPAN – ATLACOMULCO	jul-14	sep-18	8,500.00	74	PROCESO 2017-2018	AUTOPISTAS		PNI618
666	AMPLIACION DE LA AUTOPISTA TOLUCA –ATLACOMULCO (INCLUYE LIBRAMIENTO DE ATLACOMULCO)	ene-16	ago-18	5,500.00	70	PROCESO 2017-2018	AUTOPISTAS		PNI576PNI502
667	CG-263 CONSTRUIR EL TREN INTERURBANO MEXICO - TOLUCA. PRIMERA ETAPA	jul-14	jun-18	44,067.00	577	PROCESO 2017-2018	FERROVIARIO	13093110008	PNI710
668	AUTOPISTA TEXCOCO-ECATEPEC (PIRAMIDES)	feb-15	ene-18	1,700.00	17	PROCESO 2017-2018	AUTOPISTAS		PE
669	CG-156 CONSTRUCCION DE LA AUTOPISTA ZITACUARO - VALLE DE BRAVO	nov-15	ene-18	984.10	15	PROCESO 2017-2018	AUTOPISTAS	NO REQUIERE	PNI428
670	CG-174 APOYAR LA MODERNIZACION DE LA TERMINAL DE AUTOBUSES DE ATLACOMULCO	ene-18	dic-18	150.00	1 TERMINAL	PROYECTADAS 2017-2018	FERROVIARIO		PNI093
671	AMPLIACION DE LA AUTOPISTA MEXICO-PACHUCA SAN ANDRES KM 15	ene-18	dic-18	136.02	0.8	PROYECTADAS 2017-2018	AUTOPISTAS		---
672	AMPLIACION DE LA AUTOPISTA MEXICO-PACHUCA (ENTRONQUE A DESNIVEL OJO DE AGUA EN EL KM 32+200)	ene-18	dic-18	89.43	1.2	PROYECTADAS 2017-2018	AUTOPISTAS		---

LISTADO DE OBRAS EN EL ESTADO DE MÉXICO

BALANCE DE OBRAS EN LA ENTIDAD DICIEMBRE 2017

No.	Denominación	Fecha Inicio	Fecha Termino	Inversión Total	Longitud (KM)	Situación actual	Sector	Registro de Cartera	PNI Publicado
673	TENANGO - MALINALCO - ALPUYECA	ene-18	ene-18	3,294.00	73	PROYECTADAS 2017-2018	AUTOPISTAS		PNI573
674	TONANITLA - E.C. (CIRCUITO EXTERIOR MEXIQUENSE) DEL KM. 0+000 AL KM. 1+500	dic-17	dic-17	10.00	1.5	PROYECTADAS 2017-2018	CARRETERAS FEDERALES	16092110001	#N/A
675	LA JARDONA - EMILIANO ZAPATA DEL KM. 0+000 AL KM. 1+800	dic-17	dic-17	7.69	1.8	PROYECTADAS 2017-2018	CARRETERAS FEDERALES	16092110001	#N/A
676	E.C. (TOLUCA - NAUCALPAN) - EMILIANO ZAPATA DEL KM. 0+000 AL KM. 1+530	dic-17	dic-17	6.66	1.53	PROYECTADAS 2017-2018	CARRETERAS FEDERALES	16092110001	#N/A
677	E.C. (TOLUCA - NAUCALPAN) - RANCHERIA DE DOLORES DEL KM. 0+000 AL KM. 1+300	dic-17	dic-17	5.65	1.3	PROYECTADAS 2017-2018	CARRETERAS FEDERALES	16092110001	#N/A
678	CG-176 AMPLIACION DEL 2DO CUERPO DEL ARCO NORTE, TR. JILOTEPEC-ATLACOMULCO.	feb-14	oct-17	1,600.00	52	PUESTA EN OPERACIÓN 2017	AUTOPISTAS	1600	PNI498