ALMACENAMIENTO EN PRESAS DE USO AGRÍCOLA

3ª Decena de marzo 2018

PANORAMA NACIONAL

Emisión: Jueves 5 de abril de 2018

Actualmente la disponibilidad de agua en presas de almacenamiento para riego es de 57,729 hm^3; es decir 2,132 hm^3 menos respecto a la decena anterior y 1,365 hm^3 menos respecto al 2017 en igual fecha decenal. Las evaporaciones máximas presentadas fueron de 13 y 12.1 mm en los estado de Guerrero y Durango respectivamente.

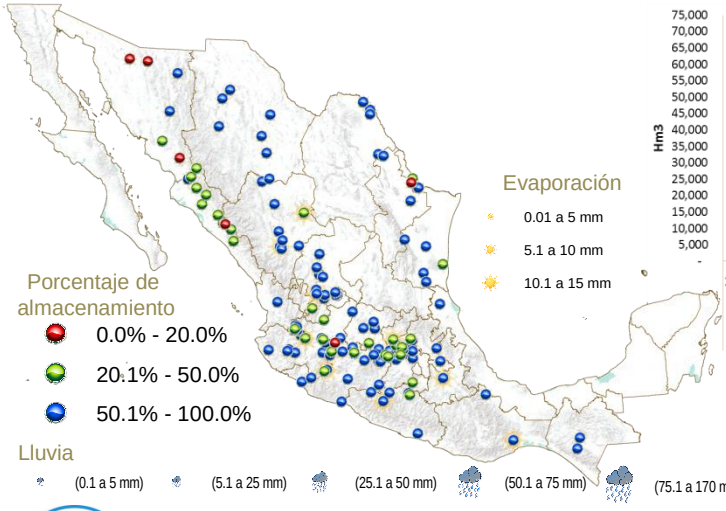

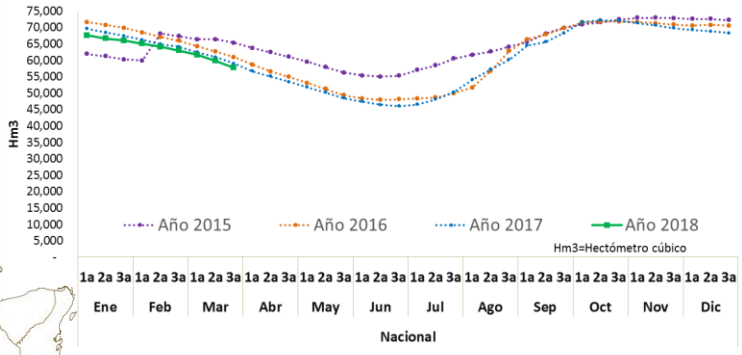

VARIACIÓN PORCENTUAL DECENAL

En las variaciones porcentuales, 98 presas presentan niveles por arriba del 50%, 32 entre el 20 y 50% y seis presas con niveles por debajo del 20% de su capacidad. Las presas con mayores descensos en sus volúmenes de almacenamiento fueron: Tercer Mundo con 12.1% y Malpaís con 11.6%, ambas ubicadas en el estado de Michoacán. La evaporación máxima se presentó en Andrés Figueroa, Guerrero con 13 mm.

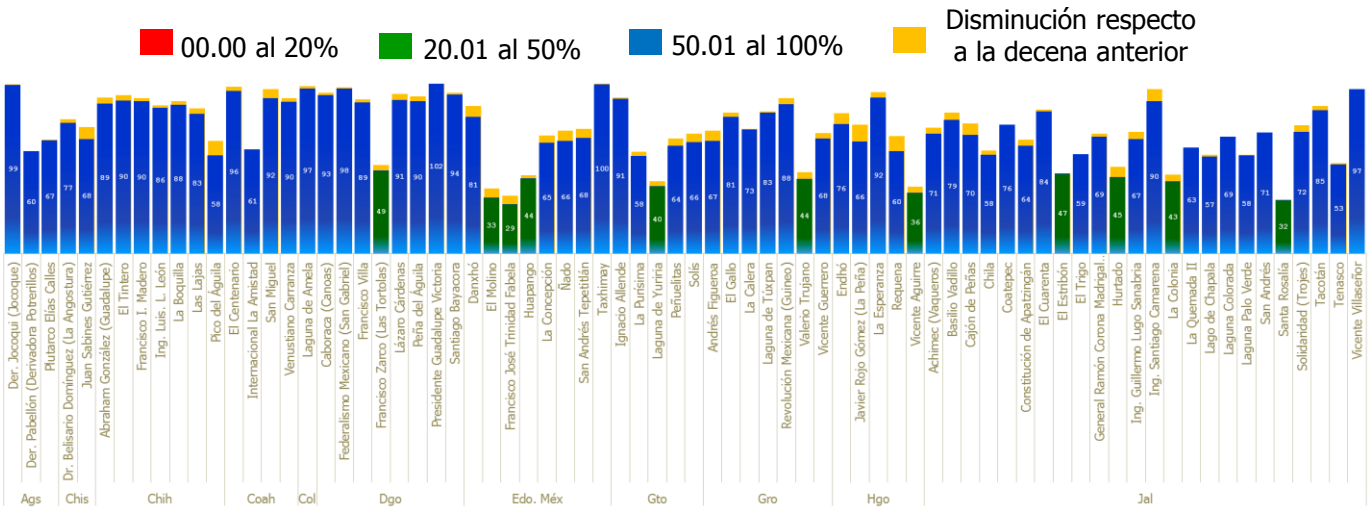

Nota: Por diseño de grafico se maneja escala de 0-100%

ALMACENAMIENTO EN PRESAS DE USO AGRÍCOLA

3ª Decena de marzo 2018

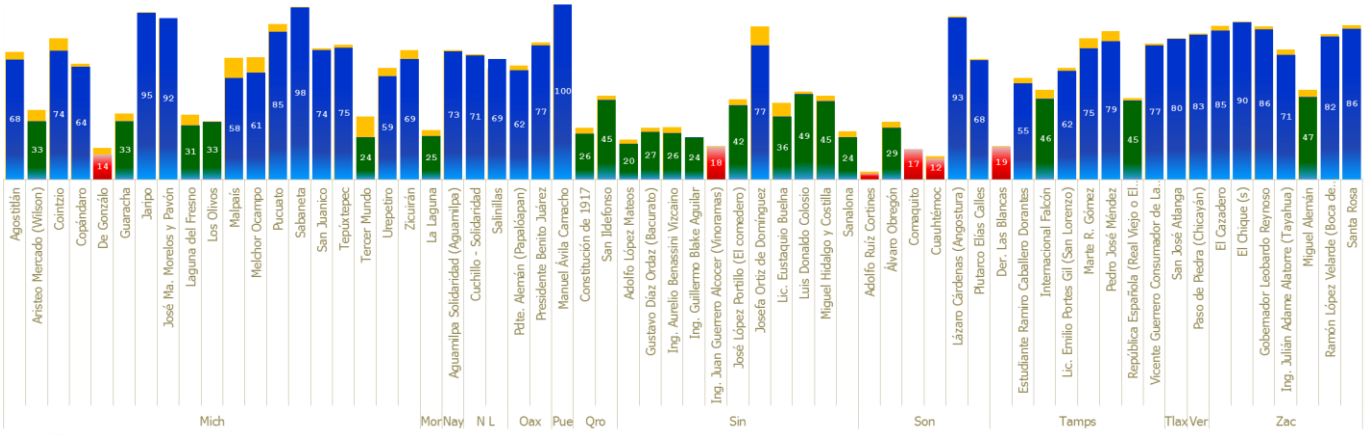

ANÁLISIS PARTICULAR

Actualmente el volumen de almacenamiento de la región Noroeste se encuentra en 40.8%, es decir 17.4% menos en comparación al año 2017. Los estados que integran la región son: Chihuahua, Durango, Sinaloa y Sonora; estas dos últimas entidades son las que mayor disminución de agua en sus presas están presentando.

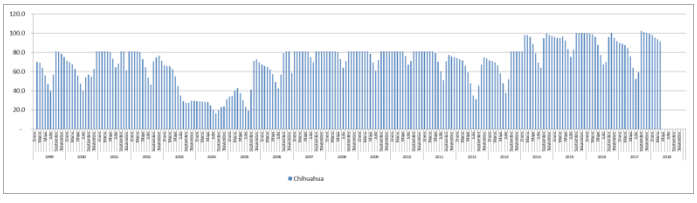

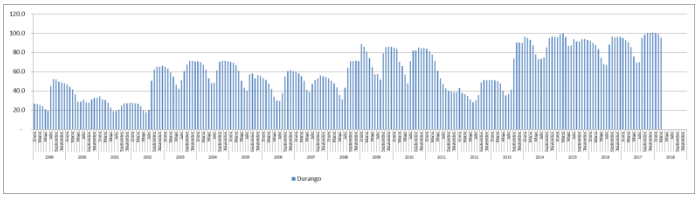

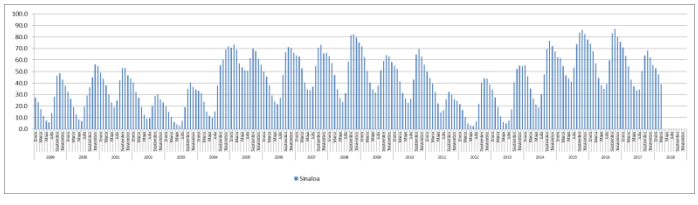

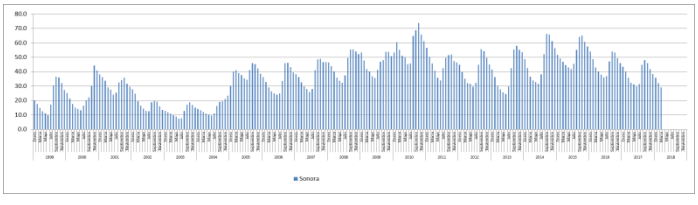

CONSULTA NUESTRA INFORMACIÓN DINÁMICA

Aplicación geográfica

Próxima actualización:
16 de abril de 2018

Cualquier duda o comentario contáctanos:
eduardo.reyna@agentetecnico.com

Síguenos en nuestra redes sociales