

**NOTAS**

MEDIANTE CONTRATO CD-A 2016011 DE FECHA 22 DE DICIEMBRE DE 2016, EL FIDEICOMISO PARA EL DESARROLLO LOGÍSTICO DEL ESTADO DE OAXACA, DONA "AD-CORPUS" AL GOBIERNO FEDERAL, EL INMUEBLE CON UNA SUPERFICIE DE 741 50 HAS., QUE FORMA PARTE DE UNA SUPERFICIE DE MAYOR EXTENSIÓN IDENTIFICADA COMO POLÍGONO 2, DE UN PREDIO UBICADO EN EL PARQUE INDUSTRIAL COMPLEMENTARIO DEL PARQUE INDUSTRIAL DE SALINA CRUZ, EN EL ESTADO DE OAXACA

LA SUPERFICIE DE 352,491.868 M2., CORRESPONDE AL POLÍGONO B-02, SEÑALADA EN ESTE PLANO, FORMA PARTE DEL POLÍGONO DE MAYOR EXTENSIÓN DE 741 50 HAS., MISMA QUE ES MATERIA DEL CONTRATO DE DONACIÓN DEL ACTA CD-A 2016011 DE FECHA 22 DE DICIEMBRE DE 2016.

EL SISTEMA DE COORDENADAS ESTÁ DADO EN EL SISTEMA UNIVERSAL TRANSVERSA DE MERCATOR (UTM-ZONA 15) DATUM VIGENTE ITRF 2008

LADO		RUMBO	DISTANCIA	V	C O O R D E N A D A S	
EST	PV				X	Y
1	2	S 11°54'19.46" W	77.352	1	1,785,822.3399	257,736.2649
2	3	N 84°17'49.48" E	122.844	2	1,785,758.8591	257,842.5438
3	4	N 90°00'00" E	0.721	4	1,785,758.8591	257,843.2649
4	5	S 71°49'32.66" E	22.126	5	1,785,751.9578	257,864.2871
5	6	S 54°14'33.43" E	16.883	6	1,785,742.0921	257,877.9877
6	7	S 00°00'05.92" E	80.072	7	1,785,662.0200	257,877.9900
7	8	N 90°00'00" E	185.419	8	1,785,662.0200	258,063.4087
8	9	S 27°25'40.70" W	33.710	9	1,785,632.0996	258,047.8809
9	10	S 31°09'29.41" E	24.316	10	1,785,611.2913	258,060.4621
10	11	S 18°14'51.88" W	22.193	11	1,785,590.2147	258,053.5130
11	13	S 03°36'39.30" E	4.020	13	1,785,586.2024	258,053.7662
13	15	S 26°54'54.74" W	13.348	15	1,785,574.3006	258,047.7241
15	16	S 41°09'23.91" W	36.776	16	1,785,546.6116	258,023.5212
16	17	S 04°51'00.42" W	16.545	17	1,785,530.1255	258,022.1223
17	18	S 25°41'53.67" W	30.286	18	1,785,502.8350	258,008.9893
18	19	N 87°43'30.85" W	72.073	19	1,785,505.6957	257,936.9731
19	20	S 78°39'10.78" W	25.066	20	1,785,500.7640	257,912.3973
20	21	N 78°04'29.62" W	69.497	21	1,785,515.1244	257,844.4000
21	22	S 70°29'58.30" W	16.691	22	1,785,509.5528	257,828.6667
22	23	N 77°34'46.02" W	5.011	23	1,785,510.6307	257,823.7725
23	24	N 64°45'48.20" W	39.468	24	1,785,527.4580	257,788.0719
24	25	N 83°56'10.30" W	86.002	25	1,785,536.5429	257,702.5511
25	26	S 52°00'39.82" W	104.313	26	1,785,472.3374	257,620.3391
26	27	S 23°17'42.03" W	31.555	27	1,785,443.3550	257,607.8603
27	28	N 47°13'14.20" W	99.872	28	1,785,511.1861	257,534.5565
28	29	N 41°53'00.55" W	79.037	29	1,785,570.0291	257,481.7903
29	30	S 54°34'33.56" W	55.978	30	1,785,537.5830	257,436.1747
30	31	S 36°52'40.09" E	79.449	31	1,785,474.0302	257,483.8530
31	32	S 46°48'12.00" E	143.168	32	1,785,376.0313	257,588.2234
32	33	S 10°17'03.87" W	6.670	33	1,785,369.4686	257,587.0326
33	34	S 56°35'25.98" W	74.863	34	1,785,328.2474	257,524.5398
34	35	N 53°56'58.58" W	59.782	35	1,785,363.4291	257,476.2058
35	36	N 48°15'58.59" W	39.230	36	1,785,389.5431	257,446.9308
36	37	N 36°22'17.96" W	74.215	37	1,785,449.2999	257,402.9199
37	38	N 14°44'54.77" W	17.607	38	1,785,466.3270	257,398.4375
38	39	S 63°06'03.52" W	9.966	39	1,785,461.8180	257,389.5494
39	40	S 36°40'53.56" W	82.121	40	1,785,395.9598	257,340.4932
40	41	S 15°49'58.56" W	46.684	41	1,785,351.0471	257,327.7563
41	42	S 08°25'22.84" W	28.950	42	1,785,322.4094	257,323.5157
42	43	S 70°49'17.86" W	32.135	43	1,785,311.8527	257,293.1641
43	44	N 53°45'34.54" W	24.972	44	1,785,326.6158	257,273.0227
44	45	S 81°54'11.70" W	29.103	45	1,785,322.5168	257,244.2099
45	46	N 10°17'55.44" E	428.695	46	1,785,744.3049	257,320.8522
46	47	N 79°42'04.59" W	103.870	47	1,785,762.8749	257,218.6554
47	48	N 07°02'22.19" W	12.270	48	1,785,775.0528	257,217.1516
48	49	N 74°34'04.26" E	4.176	49	1,785,776.1639	257,221.1766
49	50	N 27°46'19.78" W	47.514	50	1,785,818.2047	257,199.0371
50	51	N 19°46'47.05" W	133.682	51	1,785,943.9994	257,153.7985
51	52	N 10°17'59.09" E	178.213	52	1,786,119.3411	257,185.6626
52	53	N 38°11'24.13" E	23.946	53	1,786,138.1616	257,200.4676
53	54	N 09°45'03.63" W	29.982	54	1,786,167.7107	257,195.3896
54	55	S 77°09'09.87" E	111.030	55	1,786,143.0229	257,303.6400
55	56	S 40°26'03.85" E	57.781	56	1,786,099.0431	257,341.1153
56	57	S 73°43'42.60" E	52.332	57	1,786,084.3801	257,391.3516
57	58	S 60°04'26.31" E	53.199	58	1,786,057.8401	257,437.4576
58	59	S 68°10'52.35" E	9.120	59	1,786,054.4506	257,445.9239
59	61	S 51°53'21.01" E	86.391	61	1,786,001.1315	257,513.8978
61	62	S 55°25'33.97" E	56.302	62	1,785,969.1818	257,560.2567
62	64	S 69°21'42.71" E	113.484	64	1,785,929.1827	257,666.4579
64	65	S 62°33'51.08" E	18.280	65	1,785,920.7599	257,682.6823
65	66	S 14°44'53.56" W	87.705	66	1,785,835.9445	257,660.3551
66	1	S 79°50'21.43" E	77.119	1	1,785,822.3399	257,736.2649

Superficie = 352,491.868 m<sup>2</sup>

**ZEE** AUTORIDAD FEDERAL PARA EL DESARROLLO DE LAS ZONAS ECONÓMICAS ESPECIALES

**ZEE-SALCR-B02**

**INMUEBLE**  
"SECCIÓN FEDERAL DEL (POLÍGONO B-02) DE LA ZONA ECONÓMICA ESPECIAL DE SALINA CRUZ"

**PLANO No.**  
ZEE-SALCR-B02

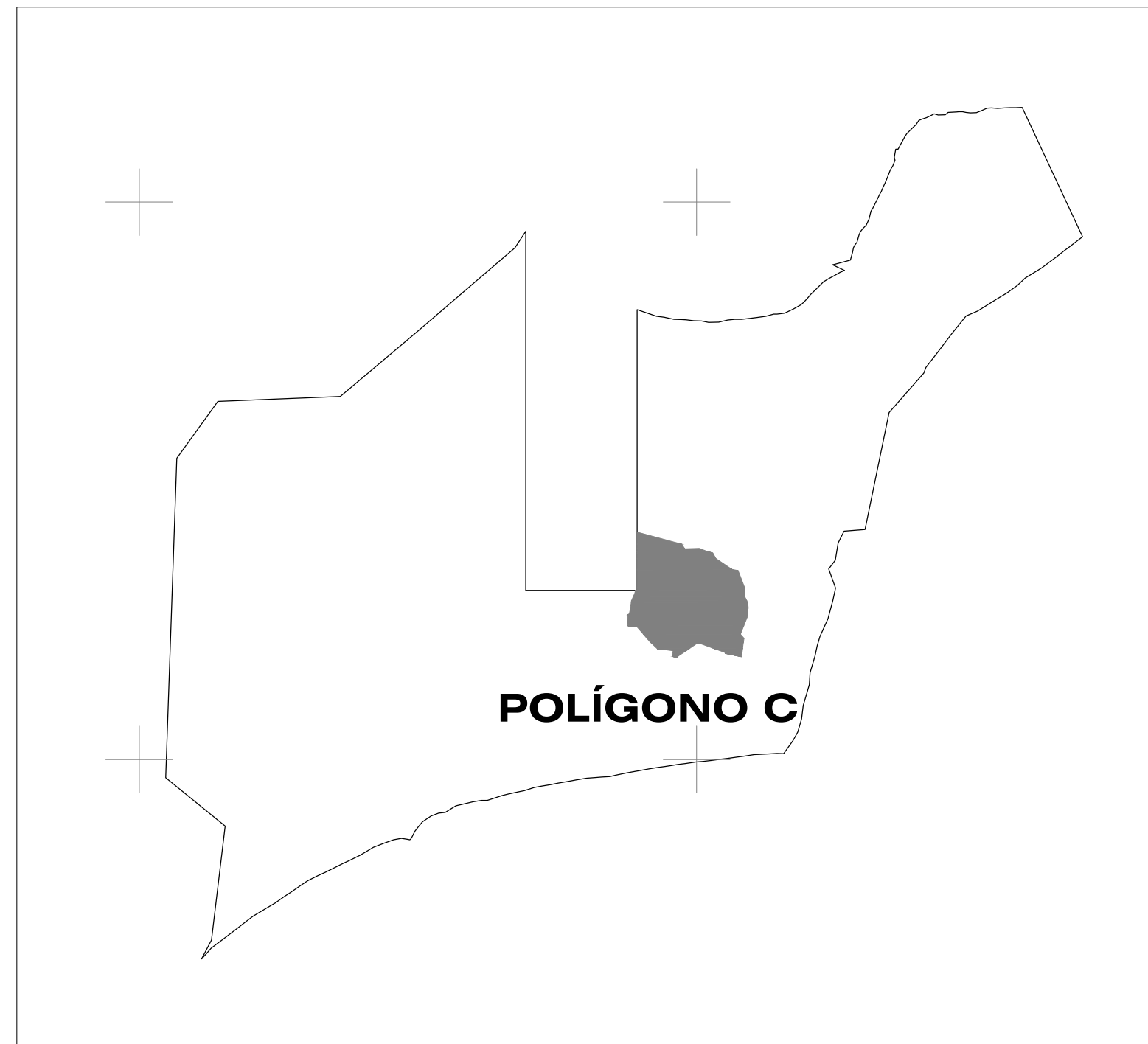
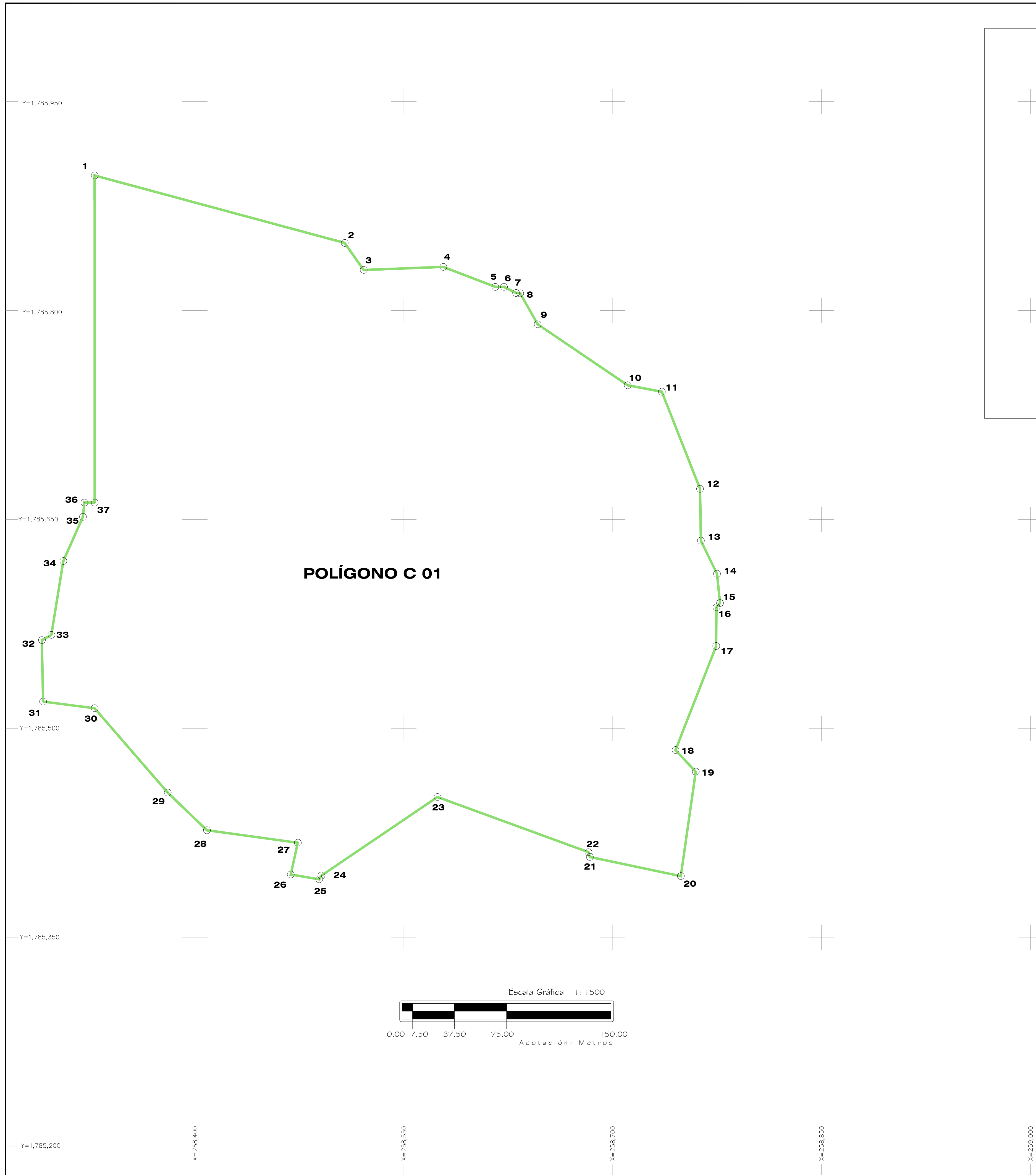
**ENTIDAD:** OAXACA **MUNICIPIO:** SALINA CRUZ

**LOCALIDAD:** PARQUE INDUSTRIAL COMPLEMENTARIO DEL PARQUE INDUSTRIAL DE SALINA CRUZ, ENTRE SALINAS DEL MARQUES Y PLAYA AZUL.

**ESCALA:** 1:2500

**RESPONSABLE:** JUAN DE DIOS BARBA NAVA  
DIRECTOR GENERAL DE ADMINISTRACIÓN Y FINANZAS

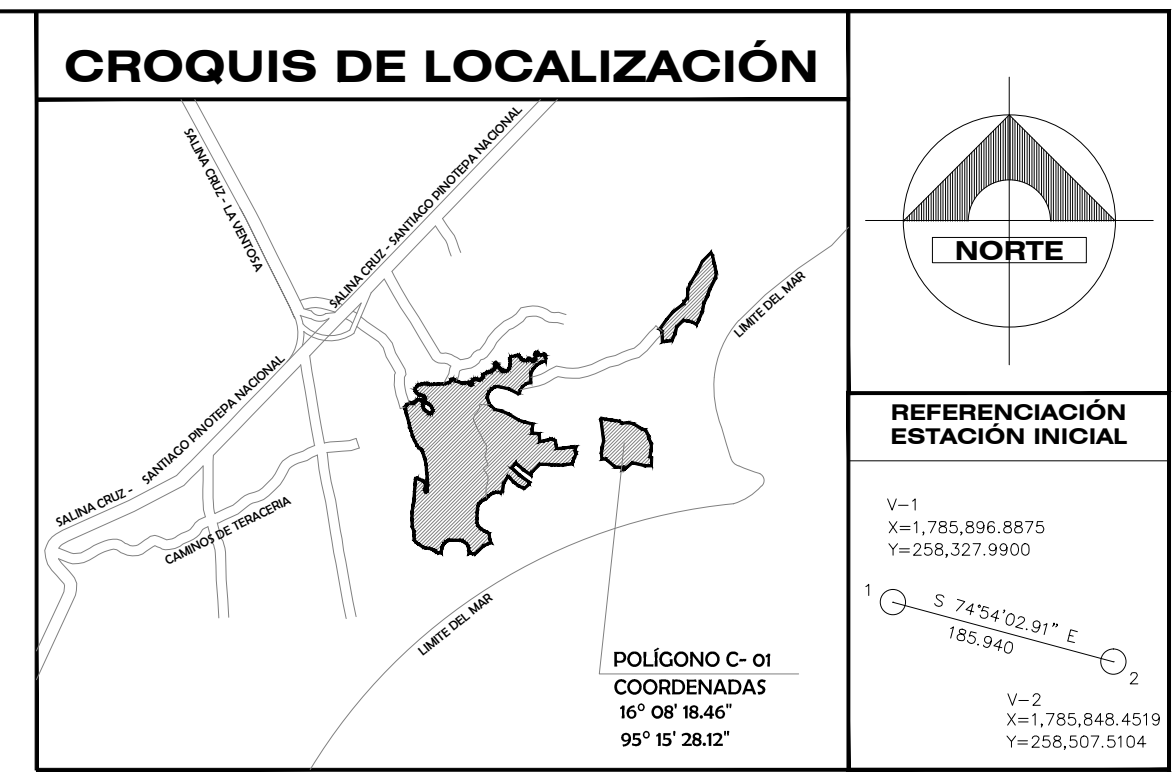
**RESPONSABLE:** [Signature] **ELABORADO:** [Signature] **REVISADO:** [Signature] **FECHA:** NOVIEMBRE DE 2017



**CUADRO DE CONSTRUCCIÓN POLIGONO C-01**

LADO	EST	PV	RUMBO	DISTANCIA	V	COORDENADAS	
						Y	X
1	2	S 74°54'02.91" E	185.940	2	1,785,896.8875	258,327.9900	
2	3	S 35°06'45.75" E	23.716	3	1,785,848.4519	258,507.5104	
3	4	N 87°48'11.69" E	57.196	4	1,785,831.2437	258,578.3060	
4	5	S 68°59'48.20" E	40.028	5	1,785,816.8969	258,615.6743	
5	6	N 89°32'15.32" E	6.208	6	1,785,816.9470	258,621.8819	
6	7	S 62°56'31.84" E	9.765	7	1,785,812.5048	258,630.5785	
7	8	S 85°47'30.69" E	2.959	8	1,785,812.2877	258,633.5291	
8	9	S 29°33'51.37" E	25.509	9	1,785,790.0996	258,646.1154	
9	10	S 55°51'34.20" E	78.085	10	1,785,746.2765	258,710.7434	
10	11	S 79°15'15.30" E	24.968	11	1,785,741.6212	258,735.2735	
11	12	S 21°28'55.82" E	74.909	12	1,785,671.9164	258,762.7059	
12	13	S 00°54'07.20" E	37.218	13	1,785,634.7026	258,763.2918	
13	14	S 26°01'44.93" E	26.451	14	1,785,610.9346	258,774.8992	
14	15	S 05°50'59.54" E	21.130	15	1,785,589.9148	258,777.0528	
15	16	S 40°34'02.99" W	3.972	16	1,785,586.8977	258,774.4698	
16	17	S 00°20'59.79" W	27.867	17	1,785,559.0312	258,774.2996	
17	18	S 21°22'15.60" W	80.184	18	1,785,484.3606	258,745.0801	
18	19	S 43°01'57.95" E	21.291	19	1,785,468.7979	258,759.6092	
19	20	S 08°08'00.12" W	75.895	20	1,785,393.8647	258,748.9001	
20	21	N 78°06'15.39" W	66.758	21	1,785,407.6256	258,683.5758	
21	22	N 16°20'43.10" W	3.582	22	1,785,411.0626	258,682.5678	
22	23	N 69°55'33.58" W	115.447	23	1,785,450.6880	258,574.1339	
23	24	S 55°33'09.24" W	100.695	24	1,785,394.2141	258,490.7665	
24	25	S 29°49'08.08" W	3.024	25	1,785,391.5905	258,489.2628	
25	26	N 80°27'00.48" W	20.733	26	1,785,395.0303	258,468.8167	
26	27	N 12°26'36.47" E	23.339	27	1,785,417.8206	258,473.8456	
27	28	N 82°10'34.18" W	65.897	28	1,785,426.7910	258,408.5621	
28	29	N 46°07'03.58" W	38.977	29	1,785,453.8094	258,380.4685	
29	30	N 40°55'36.44" W	80.202	30	1,785,514.4055	258,327.9289	
30	31	N 82°40'25.12" W	37.298	31	1,785,519.1618	258,290.9352	
31	32	N 01°07'43.56" W	44.133	32	1,785,563.2865	258,290.0658	
32	33	N 61°05'26.14" E	7.777	33	1,785,567.0459	258,296.8733	
33	34	N 09°10'59.51" E	53.719	34	1,785,620.0764	258,305.4464	
34	35	N 23°58'48.13" E	34.746	35	1,785,651.8233	258,319.5678	
35	36	N 05°42'58.76" E	10.248	36	1,785,662.0200	258,320.5885	
36	37	N 90°00'00" E	7.402	37	1,785,662.0200	258,327.9900	
37	1	N 00°00'00" E	234.867	1	1,785,896.8875	258,327.9900	

SUPERFICIE = 176,019.95 m<sup>2</sup>



**SIMBOLOGÍA**

LINDERO DEL POLIGONO	AREA TOTAL DEL POLIGONO	POZO DE VISITA
POLIGONO ESCRITURA	CONSTRUCCIÓN	VERTICE
EJE DE TRAZO	ARBOTANTE 2 LAMPARAS	ESES DE COORDENADAS
GUARNICIÓN	POSTE CFE	RUMBO Y DISTANCIA
PARAMENTO	POSTE DE TELEFONO	ARBOLES

**NOTAS**

MEDIANTE CONTRATO CD-A 2016011 DE FECHA 22 DE DICIEMBRE DE 2016, EL FIDEICOMISO PARA EL DESARROLLO LOGÍSTICO DEL ESTADO DE OAXACA, DONA "AD-CORPUS" AL GOBIERNO FEDERAL, EL INMUEBLE CON UNA SUPERFICIE DE 741.50 HAS., QUE FORMA PARTE DE UNA SUPERFICIE DE MAYOR EXTENSION IDENTIFICADA COMO POLIGONO 2, DE UN PREDIO UBICADO EN EL PARQUE INDUSTRIAL COMPLEMENTARIO DEL PARQUE INDUSTRIAL DE SALINA CRUZ, EN EL ESTADO DE OAXACA.

LA SUPERFICIE DE 176.019.950 M<sup>2</sup>, CORRESPONDE AL POLIGONO C-01, SEÑALADA EN ESTE PLANO, FORMA PARTE DEL POLIGONO DE MAYOR EXTENSION DE 741.50 HAS., MISMA QUE ES MATERIA DEL CONTRATO DE DONACION DEL ACTA CD-A 2016011 DE FECHA 22 DE DICIEMBRE DE 2016.

EL SISTEMA DE COORDENADAS ESTÁ DADO EN EL SISTEMA UNIVERSAL TRANSVERSA DE MERCATOR (UTM-ZONA 15) DATUM VIGENTE ITRF 2008

**ZEE** ZONAS ECONÓMICAS ESPECIALES

**AUTORIDAD FEDERAL PARA EL DESARROLLO DE LAS ZONAS ECONÓMICAS ESPECIALES**

**INMUEBLE**  
"SECCIÓN FEDERAL DEL (POLÍGONO C-01) DE LA ZONA ECONÓMICA ESPECIAL DE SALINA CRUZ"

**PLANO No.**  
ZEE-SALCR-C01

**R. F. I.**  
1

**ENTIDAD:** OAXACA **MUNICIPIO:** SALINA CRUZ

**LOCALIDAD:** PARQUE INDUSTRIAL COMPLEMENTARIO DEL PARQUE INDUSTRIAL DE SALINA CRUZ, ENTRE SALINAS DEL MARQUES Y PLAYA AZUL.

**ESCALA:** 1:1500

**RESPONSABLE Y FIRMA DEL OCUPANTE RESPONSABLE DEL INMUEBLE.**

**JUAN DE DIOS BARBA NAVA**  
DIRECTOR GENERAL DE ADMINISTRACIÓN Y FINANZAS

**RESPONSABLE:** [Signature] **LEVANTÓ:** [Signature] **CALCULO:** [Signature] **REVISÓ:** [Signature] **DIBUJO:** [Signature] **FECHA:** NOVIEMBRE DE 2017