ALMACENAMIENTO EN PRESAS DE USO AGRÍCOLA

3ª Decena de febrero 2018

PANORAMA NACIONAL

Emisión: Lunes 5 de marzo de 2018

Al 28 de febrero a nivel nacional la disponibilidad de agua en 136 presas de almacenamiento para riego es de 63,044 hm³; es decir, 1,061 hm³ menos respecto a la decena anterior y 1,106 hm³ menos respecto al 2017 en igual fecha decenal.

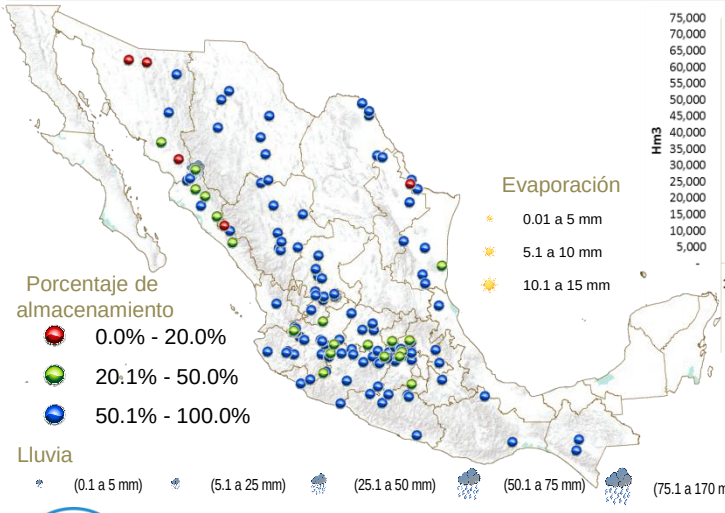

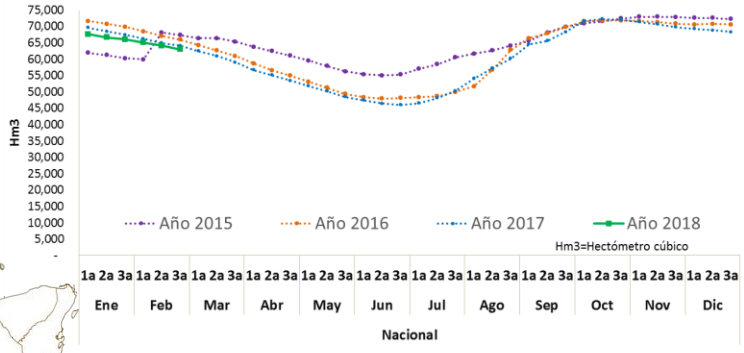

VARIACIÓN PORCENTUAL DECENAL

En las variaciones porcentuales 111 presas presentan niveles por arriba del 50%, 20 entre el 20 y 50% y cinco presas con niveles por debajo del 20% de su capacidad. Las presas con mayores descensos en sus volúmenes de almacenamiento fueron: Aristeo Mercado (Wilson) con 7.7% y Malpaís con 6.1%, ambas en el estado de Michoacán. Las evaporaciones máximas presentadas no superan los 10 mm y la máxima precipitación se presentó en la presa Luis Donaldo Colosio, Sinaloa con 39.5 mm.

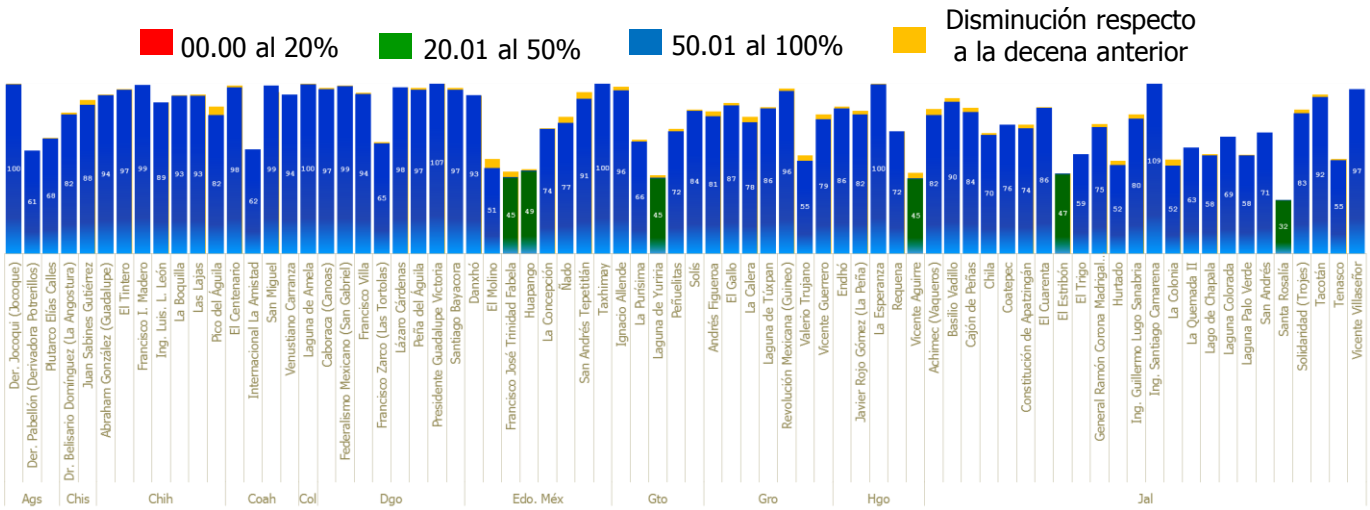

Nota: Por diseño de grafico se maneja escala de 0-100%

ALMACENAMIENTO EN PRESAS DE USO AGRÍCOLA

3ª Decena de febrero 2018

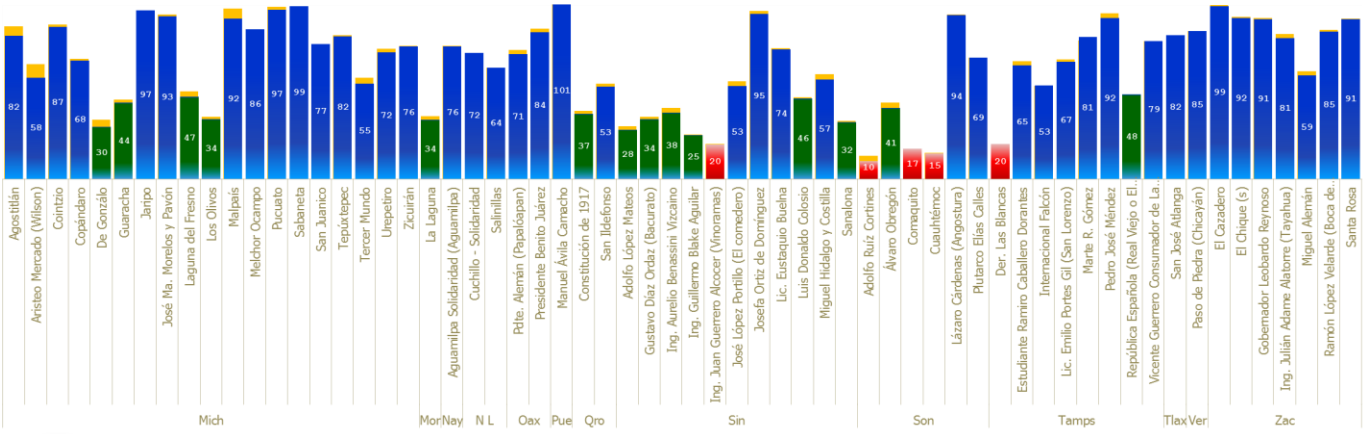

ANÁLISIS PARTICULAR

En la siguiente grafica se observa las disminuciones considerables del porcentaje de almacenamiento promedio en los últimos años para las presas Adolfo Ruíz Cortines y Cuauhtémoc; ambas ubicadas en el estado de Sonora.

Lo anterior influye considerablemente al desarrollo de las actividades agrícolas principalmente en los Distritos de riego (DR): 037 Altar-Pitiquito-Caborca y 038 Río Mayo. En el DR 037 el cultivo posiblemente más afectados sería la Vid y en el DR 038 el trigo grano sería el más vulnerable.

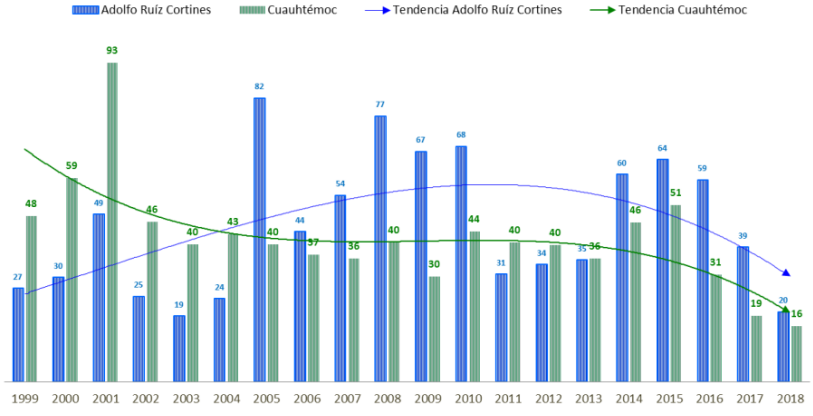

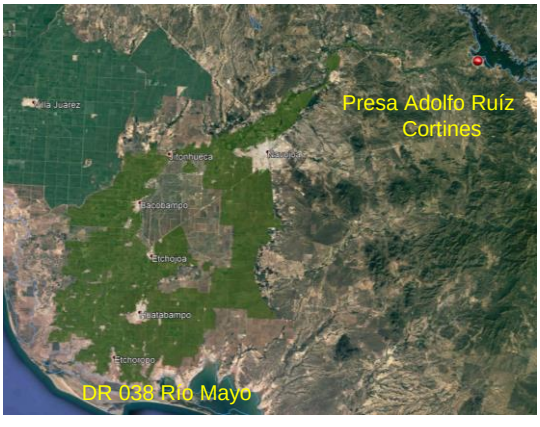

CONSULTA NUESTRA INFORMACIÓN DINÁMICA **Aplicación geográfica**

Próxima actualización:
15 de marzo de 2018

Cualquier duda o comentario contáctanos:
eduardo.reyna@agentetecnico.com

Síguenos en nuestra redes sociales