

**ACTA DE LA SESIÓN DE INSTALACIÓN
COMITÉ CONSULTIVO NACIONAL DE NORMALIZACIÓN DE ORDENAMIENTO
TERRITORIAL Y DESARROLLO URBANO
(CCNNOTDU)**

En Avenida Paseo de la Reforma número 99, Colonia Tabacalera, Delegación Cuauhtémoc, Ciudad de México, C.P. 06030, siendo las 10 horas con 30 minutos del 29 de junio de 2017, se reunieron los integrantes del Comité Consultivo Nacional de Normalización de Ordenamiento Territorial y Desarrollo Urbano (en adelante CCNNOTDU o Comité) que se enlistan a continuación, con la finalidad de celebrar la Sesión de Instalación.

Por parte de la **Secretaría de Desarrollo Agrario, Territorial y Urbano (SEDATU)**, el Arq. Francisco Covarrubias Gaitán, Director General de Coordinación Metropolitana y Presidente del Comité; el Mtro. Mario Enrique Reyes Pérez, Secretario Técnico del Comité; por parte de la **Secretaría de Medio Ambiente y Recursos Naturales (SEMARNAT)** la Mtra. Martha Sofía Niño Sulkowska, Directora de Sustentabilidad Urbana y Mauricio García Herrera, Subdirector de Sustentabilidad Urbana; por parte de la **Secretaría de Economía (SE)**, la Lic. Karla Fernández Sánchez, Directora de Normalización Internacional y el Lic. Daniel González S., Director Adjunto de Operación; por parte de la **Secretaría de Comunicaciones y Transportes (SCT)**, el Lic. Joshua Cruz Camacho; por parte de la **Comisión Nacional de Vivienda (CONAVI)**, La Lic. María del Consuelo Vela, Coordinadora General de Asuntos Jurídicos; por parte de la **Cámara Mexicana de la Industria de la Construcción (CMCI)**, el Arq. Alejandro Reyes Torres, Gerente de Vivienda y Desarrollo Urbano; por parte de la **Confederación de Cámaras Industriales de los Estados Unidos Mexicanos (CONCAMIN)**, el Ing. Francisco Javier Reed ~~Reed~~, Presidente de la Comisión de Normalización y Evaluación de la Conformidad y el Mtro. Luis Colín Villavicencio, Director de Relaciones Institucionales; por parte de la **Cámara Nacional de la Industria de Desarrollo y Promoción de Vivienda (CANADEVI)**, el Urb. Cuauhtémoc Ríos Mendoza Coordinación de Investigación de Vivienda; por parte de la **Federación Nacional de Colegios de Arquitectos de la República Mexicana (FNCARM)**, el Mtro. José Luis Cortés Delgado, Presidente y el Arq. Rodolfo Eduardo Amate Tirado, Secretario de Comunicación; por parte de la **Federación Mexicana de Colegios de Ingenieros Civiles A.C. (FMCIC)**, el Ing. Eduardo Lee Sainz, Vicepresidente; por parte de la **Asociación Mexicana de Urbanistas (AMU)**, Mtro. en Arq. Joaquín Álvarez Ordóñez, Presidente y M. en C. Carlos Corral Serrano, Director Ejecutivo; por **El Colegio de Urbanistas de México (ECUM)**, Urb. David Baltazar Castañón, Presidente; por parte del **Instituto Nacional de Estadística, Geografía e Informática (INEGI)**, el Geogr. Carlos Guerrero Elemen, Director General de Geografía y Medio Ambiente; por la **Red de Secretarios de Desarrollo Urbano de México A.C. (REDSEDUM)**, la Mtra. Romy Rojas Garrido, Presidenta; por el **Instituto Nacional de Pesca (INAPESCA)**, la Mtra. María Diana Guerrero García, Subdirectora de Acuicultura

del Pacífico; por el **Instituto Mexicano del Transporte (IMT)**, el Ing. Alfonso Mauricio Elizondo Ramírez, Coordinador de la normativa para la Infraestructura del Transporte.

Como invitados especiales asistieron por parte de la **Secretaría de Desarrollo Agrario, Territorial y Urbano (SEDATU)**, la Mtra. María Evangélica Villalpando Rodríguez, Titular de la Unidad de Asuntos Jurídicos, el Lic. Armando Saldaña Flores, Director General de Ordenamiento Territorial y de Atención a Zonas de Riesgo, el Lic. Rafael Vargas Muñoz, Director General de Desarrollo Urbano, Suelo y Vivienda, la Mtra. Ana Santellanes Ruiz, Directora General Adjunta de Expropiaciones, el Arq. Julio García Coll, Coordinador de la Estrategia Nacional Territorial, el Arq. Juan Felipe Ordóñez Cervantes, Asesor en Coordinación Metropolitana, el Arq. Antonio Toca Fernández, Director de Vinculación Metropolitana Norte, el Mtro. Gerardo Negrete Fernández, Director de Política Territorial, el Arq. Franco Bucio Mújica, Asesor de la C. Secretaría, el Mtro. Eduardo Alviso Rentería, Asesor de la Subsecretario de Ordenamiento Territorial, el Arq. Antonio García Corona, Director de Vinculación Metropolitana Centro, la Lic. Tania Mireya de León Roblero, Asesora de la Unidad de Políticas Planeación y Enlace Institucional, la Ing. Adriana Soto Álvarez., Subdirectora Técnica DGOTZAR, Mtro. Edgar Olaiz Ortiz, Director General de Rescate de Espacios Públicos, y el Mtro. Juan Carlos Zentella, Director General de Local & Global Ideas.

Lo anterior, a fin de desahogar el siguiente orden del día:

1. Registro de asistencia.
2. Bienvenida, quórum legal, lectura y aprobación del orden del día.
3. Marco Legal, Alcance y Propósito del CCNNOTDU.
4. Integración del Comité por Sectores.
5. Reglas de Operación
6. Calendario de Sesiones 2017.
7. Programa de Normalización de Ordenamiento Territorial y Desarrollo Urbano.
8. Asuntos Generales.
9. Lectura de Acuerdos.
10. Cierre de la sesión.

1. Registro de asistencia y declaración de quórum.

Se llevó a cabo el registro de asistentes

2. Bienvenida, quórum legal, lectura y aprobación del orden del día

El Arq. Francisco Covarrubias Gaitán, Presidente del Comité dio la bienvenida a los asistentes, previa verificación del quórum requerido por parte del Mtro. Mario Enrique Reyes Pérez, Secretario Técnico, dio por iniciada la Sesión de Instalación del Comité Consultivo Nacional de Normalización de Ordenamiento Territorial y Desarrollo Urbano, a las 10:30 hrs. del día jueves 29 de junio de 2017.

El Orden del día fue aprobado por unanimidad por los integrantes de la CCNNOTDU, en los términos que fue enviado junto con la Convocatoria de fecha 19 de junio de 2017.

3. Marco Legal, Alcance y propósito del CCNNOTDU.

El Presidente del Comité, Arq. Francisco Covarrubias, presentó aspectos del fundamento legal, alcance y propósito del Comité.

4. Integración del Comité por sectores

El presidente presentó la integración del Comité por sectores como sigue:

Dependencias

SECRETARIA DE MEDIO AMBIENTE Y RECURSOS NATURALES (SEMARNAT)

SECRETARÍA DE COMUNICACIONES Y TRANSPORTES (SCT)

SECRETARÍA DE TURISMO (SECTUR)

SECRETARIA DE GOBERNACIÓN (SEGOB)

COMISIÓN NACIONAL DE VIVIENDA (CONAVI)

SECRETARIA DE MEDIO AMBIENTE Y RECURSOS NATURALES (SEMARNAT)

SECRETARÍA DE ECONOMIA (SE)

Centros de Investigación Científica y Tecnológica

UNIVERSIDAD NACIONAL AUTÓNOMA DE MÉXICO (UNAM)

INSTITUTO POLITÉCNICO NACIONAL (IPN)

UNIVERSIDAD AUTÓNOMA METROPOLITANA (UAM)

INSTITUTO NACIONAL DE PESCA (INAPESCA)

INSTITUTO MEXICANO DEL TRANSPORTE (IMT)

Colegios de Profesionales

FEDERACIÓN NACIONAL DE COLEGIOS DE ARQUITECTOS DE LA REPÚBLICA MEXICANA (FNCARM)

FEDERACIÓN MEXICANA DE COLEGIOS DE INGENIEROS CIVILES A.C. (FEMCIC)

ASOCIACIÓN MEXICANA DE URBANISTAS (AMU)

EL COLEGIO DE URBANISTAS DE MÉXICO (ECUM)

Consumidores

INSTITUTO DEL FONDO NACIONAL DE LA VIVIENDA PARA LOS TRABAJADORES (INFONAVIT)

EL INSTITUTO DE POLITICAS PARA EL TRANSPORTE Y DESARROLLO (ITDP)

Organizaciones de comerciantes

ASOCIACIÓN DE DESARROLLADORES INMOBILIARIOS (ADI)

ASOCIACIÓN NACIONAL DE TIENDAS DE AUTOSERVICIO DEPARTAMENTALES (ANTAD)

Organizaciones Industriales

CÁMARA NACIONAL DE LA INDUSTRIA DE DESARROLLO Y PROMOCIÓN DE VIVIENDA (CANADEVI)

CÁMARA MEXICANA DE LA INDUSTRIA DE LA CONSTRUCCIÓN (CMIC)

CONFEDERACIÓN DE CÁMARA INDUSTRIALES DE LOS ESTADOS UNIDOS MEXICANOS (CONCAMIN)

Invitados Permanentes

CONFERENCIA NACIONAL DE MUNICIPIOS DE MÉXICO (CONAMM)

INSTITUTO NACIONAL DE ESTADÍSTICA, GEOGRAFÍA E INFORMÁTICA (INEGI)

RED DE SECRETARIOS DE DESARROLLO URBANO DE MÉXICO, A.C. (REDSUDUM)

5. Reglas de operación del CCNNOTDU

El Secretario Técnico del Comité, Mtro. Mario E. Reyes Pérez, dio lectura a las Reglas de Operación del Comité, enviadas con la convocatoria del día 19 de junio, acto seguido, su aprobación se puso a consideración del Comité, la cual fue unánime.

6. Calendario de sesiones 2017

El presidente del Comité, Arq. Francisco Covarrubias, informó las fechas propuestas para celebrar las siguientes sesiones del año, como sigue:

1ra. Sesión Ordinaria 24 de agosto de 2017

2da. Sesión Ordinaria 16 de noviembre de 2017

El Comité aprobó las fechas propuestas por la Presidencia.

7. Programa de Normalización de Ordenamiento Territorial y Desarrollo Urbano

El presidente del Comité informó del registro de los siguientes temas en el suplemento del Programa Nacional de Normalización 2017:

- i. La estructura de la red de vialidades primarias en los asentamientos humanos, Centros de Población y sus áreas de Crecimiento, y para las obras de cabecera y la Movilidad urbana.
- ii. La custodia y aprovechamiento de las zonas de valor ambiental no urbanizables, incluyendo las primeras dunas de las playas, vados de ríos, lagos y vasos reguladores de agua, para la resiliencia urbana.
- iii. Homologación de terminología para la jerarquización de espacios públicos y equipamientos en los planes o programas de Desarrollo Urbano
- iv. La prevención y atención de contingencias en los Centros de Población para el fortalecimiento de la Resiliencia.

Como un tema adicional no registrado en el SPNN 2018, pero para el cual se integrará un Grupo de Trabajo, quedó el siguiente tema:

- v. La homologación de contenidos, metodologías y expresión gráfica para la elaboración de los planes y programas en la materia, y los criterios para su actualización con una visión de largo plazo

Se propone establecer un Grupo de Trabajo para cada tema, con un coordinador para cada grupo designado por la Secretaría.

También se solicitó a los asistentes a manifestar al Secretario Técnico su interés, de participar en alguno de los Grupos de Trabajo.

8. Asuntos Generales

El Geogr. Carlos Guerrero Elemen, por parte de INEGI, sugirió que para las actividades del Comité, se considere el trabajo realizado para el Sistema Nacional de Información Estadística y Geográfica y sus cuatro subsistemas. Puso de ejemplo el caso de SEMARNAT con la que trabajaron sobre una norma para identificación, delimitación y representación para la Zona Federal Marítimo Terrestre, que llevó varios meses. También comentó el caso de la Red Nacional de Caminos como elemento de interés público, la cual ya es una Red Nacional Oficial.

El presentar los trabajos del sistema en el Comité es fundamental para conocer el camino que ya está andado en materia de territorio, para no inventar y asegurar que los trabajos sean concurrentes.

El Presidente invitó a INEGI a presentar el tema, si así lo desean en la siguiente sesión del Comité. De igual forma, mencionó que sería también de interés del Comité que se conociera la experiencia de SEMARNAT. A este respecto, Martha Niño comentó que es importante considerar varios aspectos en la elaboración de NOM. Se registran muchos temas con temática ambiental y se trabaja intensamente incluso durante años y resulta que el fundamento legal no es claro. Hizo énfasis en que la LFMN establece que las normas regulan la actividad económica, no el uso del suelo, por lo que hay que tener mucho cuidado, pues cuando un proyecto de norma llega al área jurídica, ahí se encuentran con que el fundamento no es bueno y no hay competencia para expedirlo. También mencionó como importante valorar la viabilidad, que siempre se hace cuando ya se concluyó un proyecto de norma y no se visualizan las implicaciones para los agentes regulados. Es muy importante conocer en etapas muy preliminares la viabilidad de una norma.

Un tercer aspecto es el buscar que se trabajen normas concretas. La complejidad de los temas debe prever que no haya traslape entre las atribuciones de otras dependencias y su marco normativo, y en su caso es mejor poder emitir normas conjuntas.

Se preguntó cuándo se podría conocer la integración de los Grupos de Trabajo, a lo que la presidencia respondió que se enviaría en breve un listado de temas y coordinadores de Grupos de Trabajo.

La Lic. Karla Fernández de la Secretaría de Economía sugirió que se fuese trabajando en paralelo el proyecto de manifestación de impacto regulatorio del anteproyecto de NOM. La guía que facilita la SE permite desde etapas muy tempranas identificar si el proyecto es susceptible a emitirse como NOM o bien si el problema se puede atender mediante algún otro ordenamiento legal. También pregunta si ya existe un tema con anteproyecto.

9. Resumen de Acuerdos

Durante la sesión se alcanzaron los siguientes Acuerdos:

Acuerdo 1. Se declaró instaurada la Sesión de Instalación del CCNNOTDU

Acuerdo 2. Se aprobó el Orden del Día de la Sesión de Instalación del CCNNOTDU.

Acuerdo 3. El presidente del Comité presentó el marco legal, alcance y propósito, así mismo, presentó la integración del Comité por sectores, misma que fue aprobada.

Acuerdo 4. Se aprobaron las Reglas de Operación del Comité después de su lectura por parte del Secretario Técnico.

Acuerdo 5. Se aprobó el calendario de Sesiones 2017 del Comité, quedando como sigue:

Primera Sesión Ordinaria 01/2017

24 de agosto de 2017

Segunda Sesión Ordinaria 02/2017


16 de noviembre de 2017

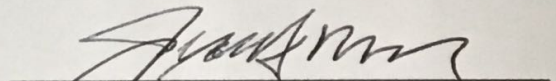
Acuerdo 6. Se informó del registro de 4 de temas del Comité para el Suplemento del Programa Nacional de Normalización, así como un quinto tema que se desarrollará en paralelo, todos descritos en el numeral 7 de esta acta, para los que se integrarán Grupos de Trabajo para la elaboración de sus anteproyectos


Acuerdo 7. Se acordó enviar los integrantes del Comité, el listado de los temas a desarrollar y de los Coordinadores de los Grupos de Trabajo.

Acuerdo 8. Se invitó a INEGI a presentar el trabajo del Sistema Nacional de Información Estadística y Geográfica, y se acordó hacerlo de manera oficial al titular de INEGI.

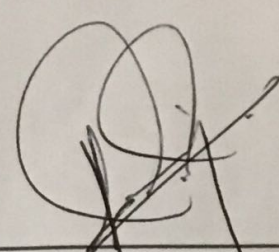
El Arq. Francisco Covarrubias Gaitán, Presidente del Comité, declaró instalado el Comité y señaló no habiendo más temas que tratar, dio por concluida la Sesión de Instalación del Comité Consultivo Nacional de Normalización de Ordenamiento Territorial y Desarrollo Urbano, siendo las 10 horas con 34 minutos del día de su inicio.


Arq. Francisco Covarrubias Gaitán
Presidente del Comité Consultivo Nacional de Normalización de Ordenamiento Territorial y Desarrollo Urbano y Director General de Coordinación Metropolitana, SEDATU.

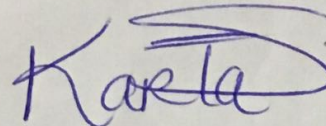

Mtro. Mario Enrique Reyes Pérez
Secretario Técnico del Comité Consultivo Nacional de Normalización de Ordenamiento Territorial y Desarrollo Urbano y Director de Vinculación Metropolitana Sur. SEDATU.




Mtra. Martha Sofía Niño Sulkowska
Directora de Sustentabilidad Urbana
Secretaría de Medio Ambiente y Recursos
Naturales




Mauricio García Herrera
Subdirector de Sustentabilidad Urbana
Secretaría de Medio Ambiente y Recursos
Naturales

rs 


Lic. Karla Fernández Sánchez
Directora de Normalización Internacional
Secretaría de Economía




Lic. Daniel González S.
Director Adjunto de Operación
Secretaría de Economía




Lic. Joshua Cruz Camacho
Enlace. Dirección de Normas y
Especificaciones Técnicas y de Seguridad
en el Autotransporte
Secretaría de Comunicaciones y
Transportes



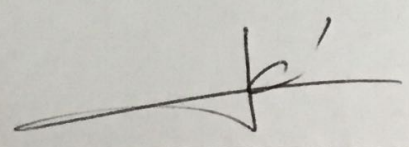

Lic. María del Consuelo Vela
Coordinadora General de Asuntos Jurídicos
Comisión Nacional de Vivienda



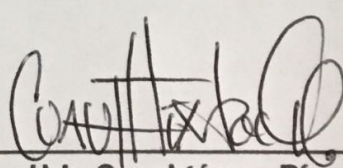
Arq. Alejandro Reyes Torres
Gerente de Vivienda y Desarrollo Urbano
Cámara Mexicana de la Industria de la
Construcción



Ing. Francisco Javier Reed Torres
Presidente de la Comisión de Normalización
y Evaluación de la Conformidad
Confederación de Cámaras Industriales de
los Estados Unidos Mexicanos




Mtro. Luis Colín Villavicencio
Director de Relaciones Institucionales
Confederación de Cámaras Industriales de
los Estados Unidos Mexicanos

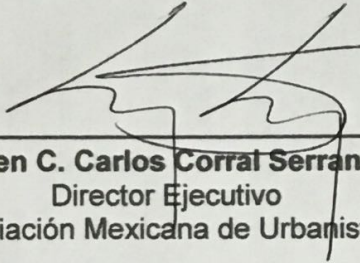


Urb. Cuauhtémoc Ríos Mendoza
Coordinación de Investigación de Vivienda
Cámara Nacional de la Industria de
Desarrollo y Promoción de Vivienda

Mtro. José Luis Cortés Delgado
Presidente
Federación Nacional de Colegios de
Arquitectos de la República Mexicana




Ing. Eduardo Lee Sainz
Vicepresidente
Federación Mexicana de Colegios de
Ingenieros Civiles A.C.




M. en C. Carlos Corral Serrano
Director Ejecutivo
Asociación Mexicana de Urbanistas

Geogr. Carlos Guerrero Elemen
Director General de Geografía y Medio
Ambiente
Instituto Nacional de Estadística, Geografía
e Informática

Mtra. María Diana Guerrero García
Subdirectora de Acuacultura del Pacífico
Instituto Nacional de Pesca




Arq. Rodolfo Eduardo Amate Tirado
Secretario de Comunicación
Federación Nacional de Colegios de
Arquitectos de la República Mexicana





Mtro. en Arq. Joaquín Álvarez Ordóñez
Presidente
Asociación Mexicana de Urbanistas


Urb. David Baltazar Castañón
Presidente
El Colegio de Urbanistas de México

Mtra. Romy Rojas Garrido
Presidenta
Red de Secretarios de Desarrollo Urbano
de México A.C.




Ing. Alfonso Mauricio Elizondo Ramírez
Coordinador de la normativa para la
Infraestructura del Transporte
Instituto Mexicano del Transporte







Mtra. María Evangélica Villalpando Rodríguez
Titular de la Unidad de Asuntos Jurídicos
Secretaría de Desarrollo Agrario, Territorial
y Urbano



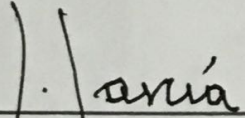
Lic. Armando Saldaña Flores
Director General de Ordenamiento
Territorial y de Atención a Zonas de Riesgo
Secretaría de Desarrollo Agrario, Territorial
y Urbano




Lic. Rafael Vargas Muñoz
Director General de Desarrollo Urbano,
Suelo y Vivienda
Secretaría de Desarrollo Agrario, Territorial
y Urbano




Mtra. Ana Santellanes Ruiz
Directora General Adjunta de
Expropiaciones
Secretaría de Desarrollo Agrario, Territorial
y Urbano




Arq. Julio García Coll
Coordinador de la Estrategia Nacional
Territorial
Secretaría de Desarrollo Agrario, Territorial
y Urbano




Arq. Juan Felipe Ordóñez Cervantes
Asesor en Coordinación Metropolitana
Secretaría de Desarrollo Agrario, Territorial
y Urbano




Arq. Antonio Toca Fernández
Director de Vinculación Metropolitana Norte
Secretaría de Desarrollo Agrario, Territorial
y Urbano



Mtro. Gerardo Negrete Fernández
Director de Política Territorial
Secretaría de Desarrollo Agrario, Territorial
y Urbano



Arq. Franco Bucio Mújica
Asesor de la C. Secretaría de Desarrollo
Agrario, Territorial y Urbano



Mtro. Eduardo Alviso Rentería
Asesor del Subsecretario de Ordenamiento
Territorial
Secretaría de Desarrollo Agrario, Territorial
y Urbano

Arq. Antonio García Corona
Director de Vinculación Metropolitana
Centro
Secretaría de Desarrollo Agrario, Territorial
y Urbano

Lic. Tania Mireya de León Roblero
Asesora de la Unidad de Políticas
Planeación y Enlace Institucional
Secretaría de Desarrollo Agrario, Territorial
y Urbano

Ing. Adriana Soto Álvarez
Subdirectora Técnica DGOTZAR
Secretaría de Desarrollo Agrario, Territorial
y Urbano

Mtro. Edgar Olaiz Ortiz
Director General de Rescate de Espacios
Públicos
Secretaría de Desarrollo Agrario, Territorial
y Urbano

75

Mtro. Juan Carlos Zentella
Director General de Local & Global Ideas

ÚLTIMA HOJA DE FIRMAS DEL ACTA DE LA SESIÓN DE INSTALACIÓN DEL CCNOTDU CON
FECHA 29 DE JUNIO DE 2017.