

## Tlaxcala

### Geografía y Población

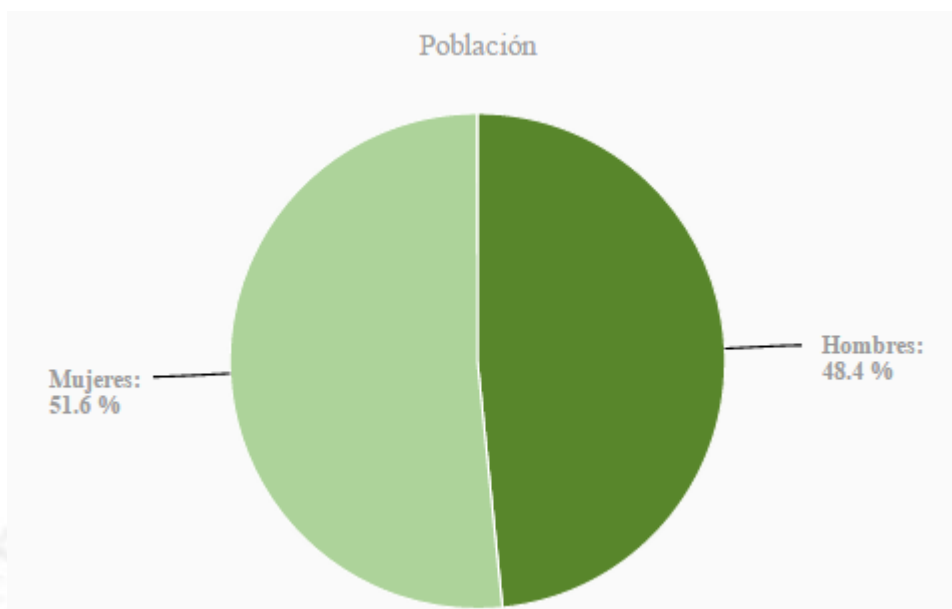


Parroquia de San José  
Fuente: Delegación Federal de Tlaxcala

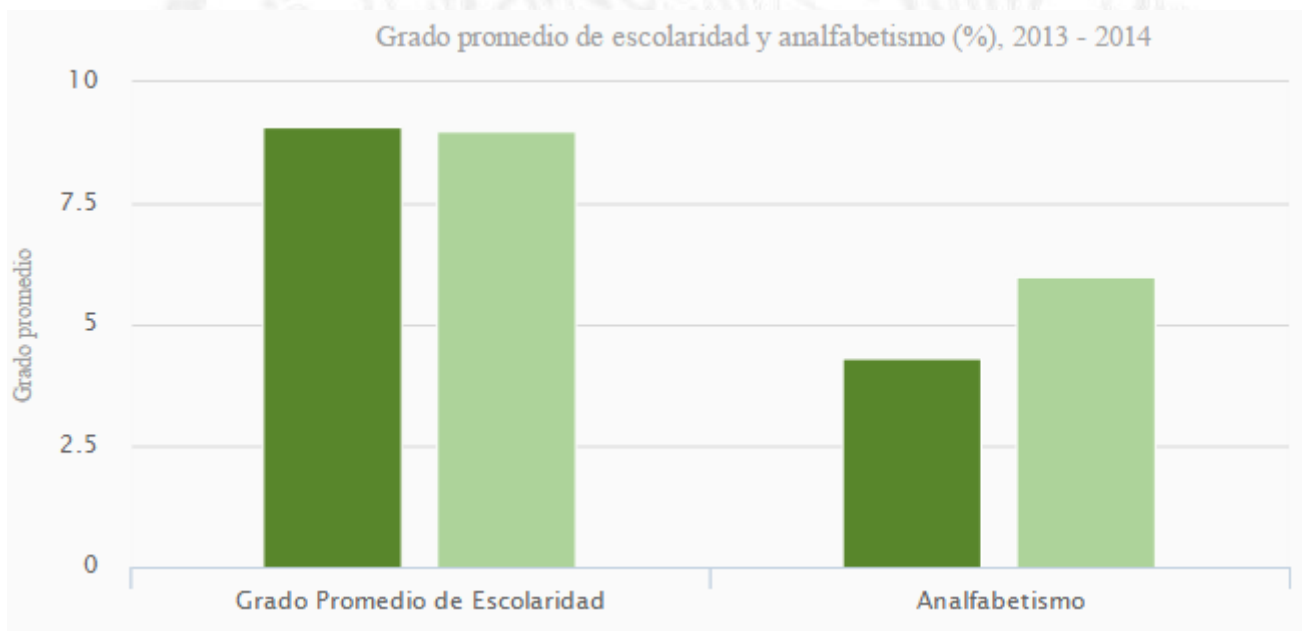
El estado de Tlaxcala cuenta con una superficie de 3,997 km<sup>2</sup>. Se localiza en el centro del país. El clima es templado subhúmedo, principalmente, con una temperatura media anual de 14 grados centígrados, y una precipitación promedio anual de 720 mm<sup>1</sup>.



La población total es de 1,169,936 personas, de las cuales el 51.6% son mujeres y el 48.4% hombres, según el Censo de Población y Vivienda 2010. El 80% se encuentra en áreas urbanas.



En lo que respecta al nivel educativo, en el periodo 2013-2014 tuvo un grado promedio de escolaridad de 9.1 por encima del promedio nacional que es de 9.0, y tuvo un bajo índice de analfabetismo (4.3%) en comparación con el total nacional (6.0%)<sup>2</sup>.



**Referencias:**

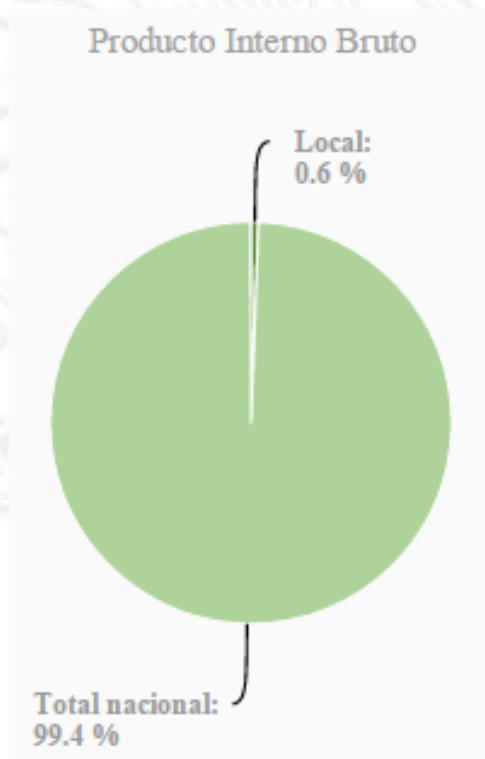
- 1 Instituto Nacional de Estadística y Geografía (INEGI) 2010.
- 2 Sistema Educativo de los Estados Unidos Mexicanos, Secretaría de Educación Pública. Principales cifras, ciclo escolar 2013-2014.

## Actividad Económica



Ciudad Industrial Xicohténcatl II (Huamantla)  
Fuente: Delegación Federal de Tlaxcala

El Producto Interno Bruto de Tlaxcala en 2013<sup>6/</sup> representó el 0.6% con respecto al total nacional y en comparación con el año anterior tuvo un incremento del 0.4%<sup>1</sup>.



El indicador trimestral de la actividad económica estatal (ITAEE), ofrece un panorama de la situación y evolución económica del estado en el corto plazo. Para el segundo trimestre de 2015, Tlaxcala registró un crecimiento en su índice de actividad económica de 6.0% con respecto al mismo periodo del año anterior<sup>1</sup>.

Indicador Trimestral de la Actividad Económica Estatal		
Denominación	Variación % 2do Trimestre 2015 <sup>*p/</sup>	Posición a nivel nacional
Total Nacional	2.2	
Tlaxcala	6.0	5
Actividades primarias	1.7	17
Actividades secundarias	19.6	1
Actividades terciarias	-0.8	31

\*Variación porcentual real respecto al mismo periodo del año anterior.

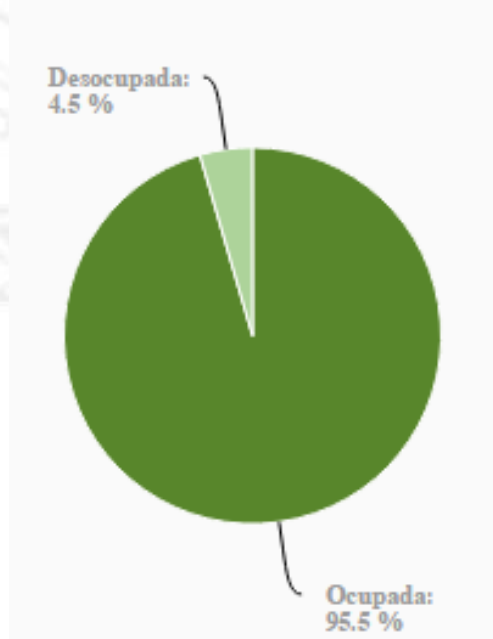
Por grupo de actividad económica\*\*, las actividades primarias y secundarias registraron un incremento de 1.7 y 19.6%, respectivamente. Mientras que las terciarias disminuyeron 0.8%. Siendo las actividades secundarias las que más influyeron en el comportamiento de la entidad.

Según cifras del INEGI, al mes de septiembre de 2015, la ciudad de Tlaxcala registró una tasa de inflación anual de 2.60%, por encima de la inflación nacional (2.52%).

De acuerdo al Directorio Estadístico Nacional de Unidades Económicas<sup>2</sup>, esta entidad federativa cuenta con 59,633 Unidades Económicas, lo que representa el 1.4% del total en nuestro país.

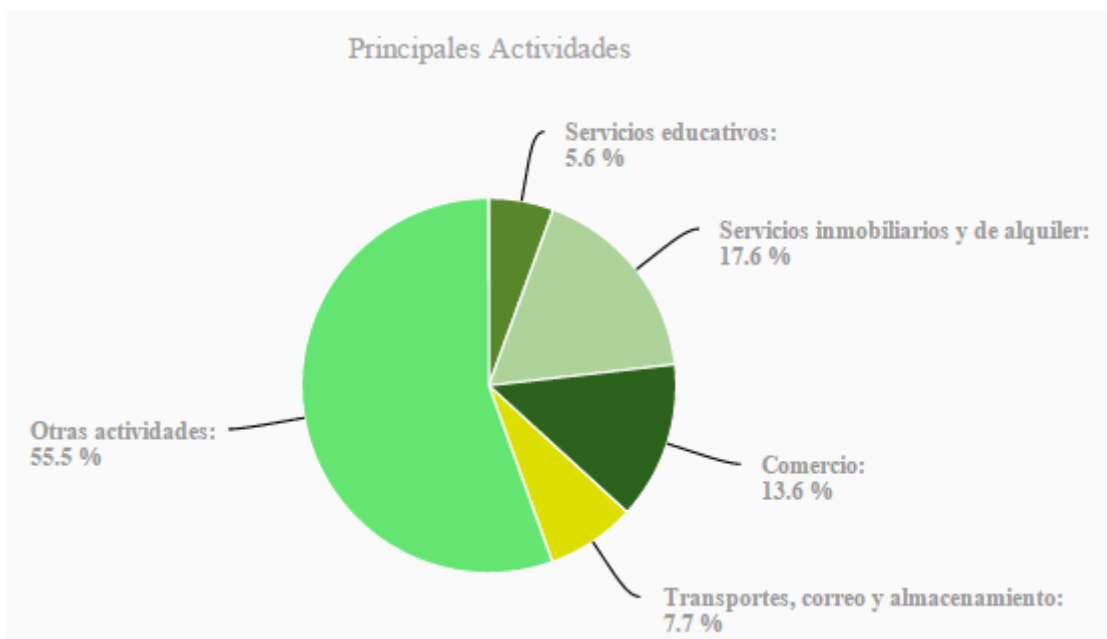
Al segundo trimestre de 2015, la Población Económicamente Activa (PEA)\*\*\* ascendió a 566,769 personas, lo que representó el 63.0% de la población en edad de trabajar. Del total de la PEA, el 95.5% está ocupada y el 4.5% desocupada<sup>3</sup>.

Población Económicamente Activa





Entre las principales actividades se encuentran: servicios inmobiliarios y de alquiler de bienes muebles e intangibles (17.6%); comercio (13.6%); transportes, correo y almacenamiento (7.7%); servicios educativos (5.6%); y, actividades legislativas, gubernamentales, de impartición de justicia y de organismos internacionales y extraterritoriales (5.5%). Juntas representan el 50.0% del PIB estatal<sup>1</sup>.



Los sectores estratégicos son: autopartes, textil y confección, turismo y agroindustria. Mientras que a futuro se espera que sean: plástico y químicos<sup>4</sup>.

En el rubro de infraestructura productiva, el estado cuenta con 11 parques industriales y/o tecnológicos<sup>4</sup>:

- Ciudad Industrial Xicohtécatl I Tetla
- Ciudad Industrial Xicohtécatl II Huamantla
- Ciudad Industrial Xicohtécatl III Tlaxco
- Corredor Industrial Malinche
- Corredor Industrial Apizaco – Xalostoc - Huamantla
- Corredor Industrial Panzacola
- Parque industrial Xiloxotla
- Parque Industrial Ixtacuixtla
- Parque Industrial Calpulalapan
- Zona Industrial Atlangatepec
- Zona Industrial Velazco

De acuerdo con el Anuario estadístico y geográfico por entidad federativa 2013, el estado de Tlaxcala contaba en 2012 con una longitud carretera de 2,769 km, 351.8 km de vías férreas y un aeródromo<sup>1</sup>.

Según el informe Doing Business 2014<sup>5</sup>, publicado por el Banco Mundial (BM) y la Corporación Financiera Internacional (CFI), que clasifica a las economías por su facilidad para hacer negocios, la ciudad de Tlaxcala ocupa el 23er lugar de las ciudades analizadas en México, a diferencia del informe anterior donde ocupó el 26º.

Asimismo, al desagregar este indicador, se observa que Tlaxcala ocupa el 3er lugar para apertura de un negocio, el 22º respecto al manejo de permisos de construcción, el 21º en registro de propiedades, y el 31º en cumplimiento de contratos.

*Referencias:*

- 1 Instituto Nacional de Estadística y Geografía (INEGI)
- 2 Directorio Estadístico Nacional de Unidades Económicas (DENUE), Instituto Nacional de Estadística y Geografía (INEGI). Quinta versión (DENUE interactivo 10/2013).
- 3 Resultados de la Encuesta Nacional de Ocupación y Empleo (ENOE). Cifras durante el segundo trimestre 2015 [14 de agosto, 2015]. Instituto Nacional de Estadística y Geografía (INEGI).
- 4 Delegación Federal de Tlaxcala 2014.
- 5 <<http://espanol.doingbusiness.org/data/exploreconomies/mexico>>

*p/ Cifras preliminares.*

*\*\* Las actividades primarias están relacionadas con la agricultura, ganadería, aprovechamiento forestal, pesca y caza. Las actividades secundarias corresponden a los sectores dedicados a la industria de la minería, manufacturas, construcción y electricidad. Finalmente, las actividades terciarias conciernen al comercio, transportes, correos y almacenamiento, entre otras.*

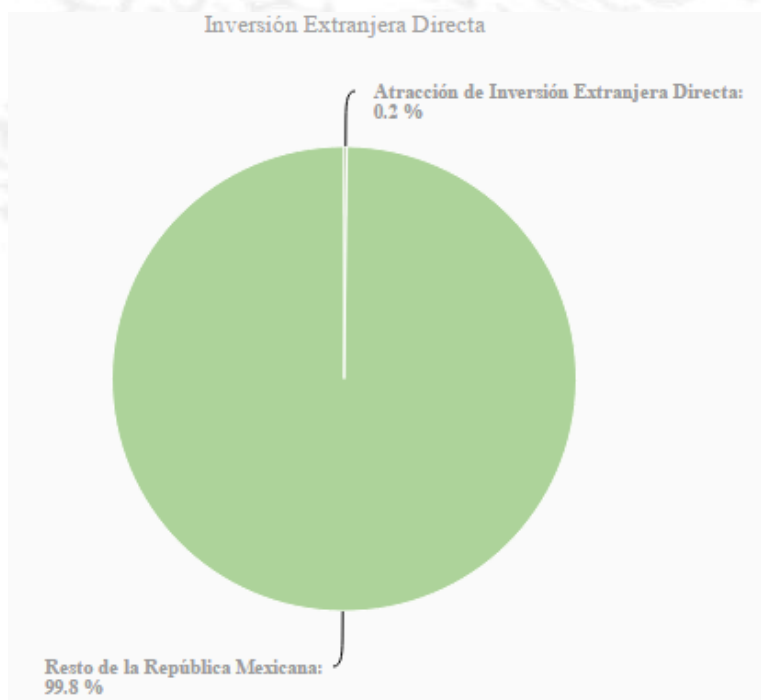
*\*\*\* Personas de 14 años y más que durante el periodo de referencia realizaron o tuvieron una actividad económica (población ocupada) o buscaron activamente realizar una en algún momento del mes anterior al día de la entrevista (población desocupada).*

## Sector Externo

Según cifras del Instituto Nacional de Estadística y Geografía (INEGI) y la Secretaría de Economía (SE)<sup>1</sup>, durante 2013, Tlaxcala ocupó el 25° lugar por el valor de sus exportaciones. Destacó como principal actividad la industria manufacturera, con un valor en sus exportaciones de 1,196.9 mdd\*. El subsector con mayor participación fue la fabricación de productos a base de minerales no metálicos, que representó el 24.7%, seguida de la industria química (18.6%) y fabricación de equipo de transporte (12.4%).



De enero-junio de 2015, la entidad atrajo una Inversión Extranjera Directa (IED) de 30.8 mdd, lo que representó el 0.2% del total nacional<sup>2</sup>.



Con respecto a las remesas, Tlaxcala alcanzó un total de 170.4 mdd durante el periodo enero-septiembre de 2015<sup>P/</sup>, lo que significó un incremento de 4.3% respecto al mismo periodo del año anterior. Ocupó el 26º lugar en el país, ya que concentró el 0.9% del total nacional<sup>3</sup>.

*Referencias:*

- 1 Instituto Nacional de Estadística y Geografía, Secretaría de Economía. *Estadísticas de Exportaciones por Entidad Federativa (Resultados 2007-2013)*.  
<[http://www.economia.gob.mx/files/delegaciones/tabulados\\_exportaciones\\_entidad\\_federativa20072012.pdf](http://www.economia.gob.mx/files/delegaciones/tabulados_exportaciones_entidad_federativa20072012.pdf)>
- 2 Secretaría de Economía. *Cifras notificadas y actualizadas al 30 de junio de 2015*. <<http://www.economia.gob.mx/comunidad-negocios/competitividad-normatividad/inversion-extranjera-directa/estadistica-oficial-de-ied-en-mexico>>
- 3 Banco de México (BANXICO), enero –septiembre 2015.

*P/ Cifras preliminares.*

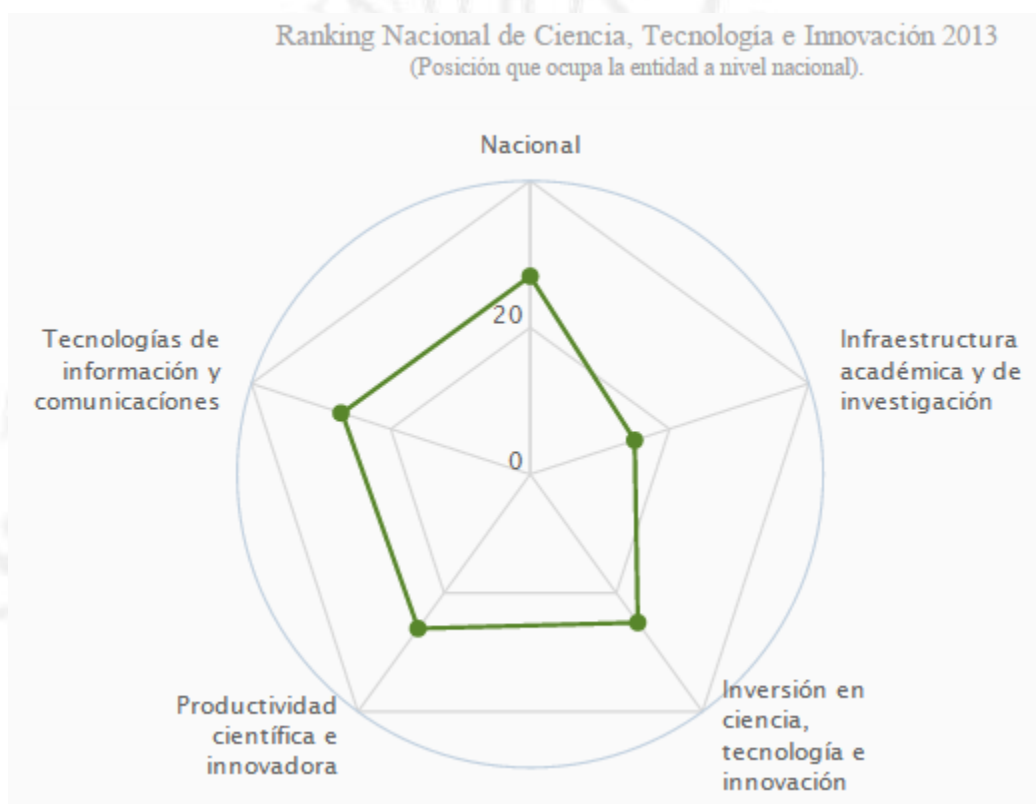
*\* Se consideran únicamente las actividades económicas relacionadas con la extracción de petróleo, minería no petrolera e industrias manufactureras.*



## Ciencia y Tecnología

De acuerdo al Ranking Nacional de Ciencia, Tecnología e Innovación 2013\*, publicado por el Foro Consultivo Científico y Tecnológico (FCCyT), la entidad se ubica en la 27ª posición de las 32 entidades. Entre los principales indicadores que reporta dicho ranking, la entidad ocupa los siguientes lugares<sup>1</sup>:

- 15º en Infraestructura académica y de investigación
- 25º en Inversión en ciencia, tecnología e innovación
- 26º en Productividad científica e innovadora
- 27º en Tecnologías de la Información y Comunicaciones



### Referencias:

- 1 Foro Consultivo Científico y Tecnológico (FCCyT). <<http://www.foroconsultivo.org.mx/home/index.php/libros-publicados/estadisticas-en-cti/1991-ranking-nacional-de-ciencia-tecnologia-e-innovacion-2013>>

\* El objetivo general es brindar a las comunidades de Ciencia, Tecnología e Innovación, así como a los tomadores de decisiones tanto en el ámbito federal como estatal, una perspectiva de análisis desde diez dimensiones. Asimismo, que las comunidades se apropien de esta herramienta y la consideren en el análisis y en las propuestas para responder a los retos y oportunidades relacionadas con la redefinición de políticas públicas diferenciadas e inclusivas en el ámbito estatal y regional.

## Directorio



### Delegación en Tlaxcala

**Delegado:** Lic. Daniel Corona Moctezuma

**Dirección:** Porfirio Díaz N° 20 esq. con Guerrero, Col. Centro C.P. 90000

**Teléfonos:** Lada (01) (246) 462 1065, 462 5690, 462 5726 y 462 4964 Ext. 84611

**Correo electrónico:** [daniel.corona@economia.gob.mx](mailto:daniel.corona@economia.gob.mx)

### Semblanza

Estudió Administración de Empresas y cuenta con un Diplomado en Finanzas en la Universidad de las Américas Puebla (UDLAP). En su trayectoria, se ha desempeñado principalmente en la Banca de Desarrollo, en la que destaca su participación en: Nacional Financiera (NAFIN), en el Fideicomiso Fondo de Garantía y Fomento a la Industria Mediana y Pequeña (FOGAIN). También ha sido Gerente Regional de Promoción en el Banco Nacional de Comercio Exterior (BANCOMEXT), Gerente Regional de Promoción, Fomento y Desarrollo en Financiera Rural (Finrural) y ha fungido como Director de Promoción Industrial en el Gobierno del estado de Tlaxcala en la Secretaría de Desarrollo Económico.

### [Informe de Labores](#)