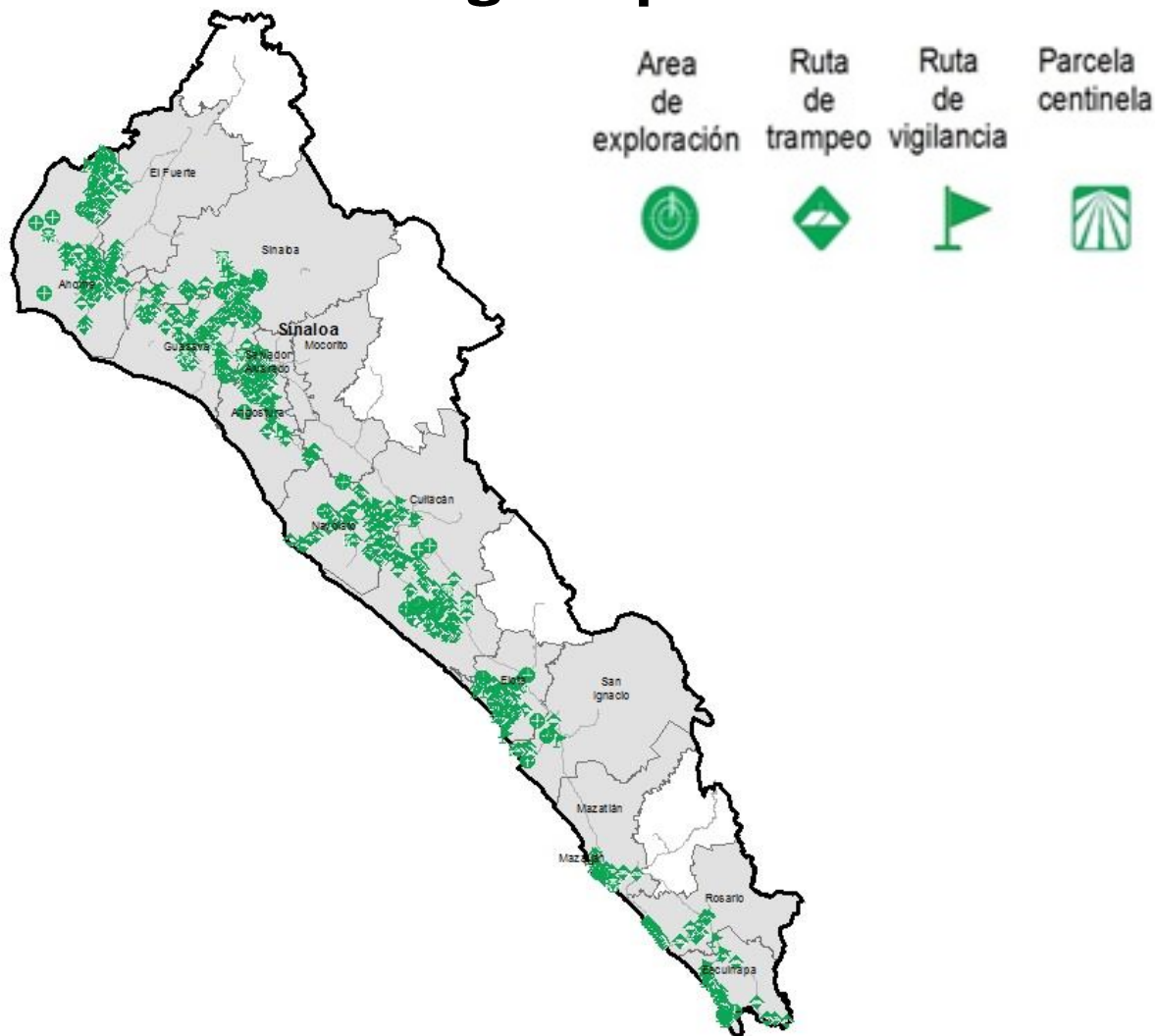


Programa de Vigilancia Epidemiológica Fitosanitaria en el estado de Sinaloa

Informe de Estrategias Operativas 2017

Recurso autorizado **\$ 7,843,628.00**



Avance de Estrategias Operativas 2017

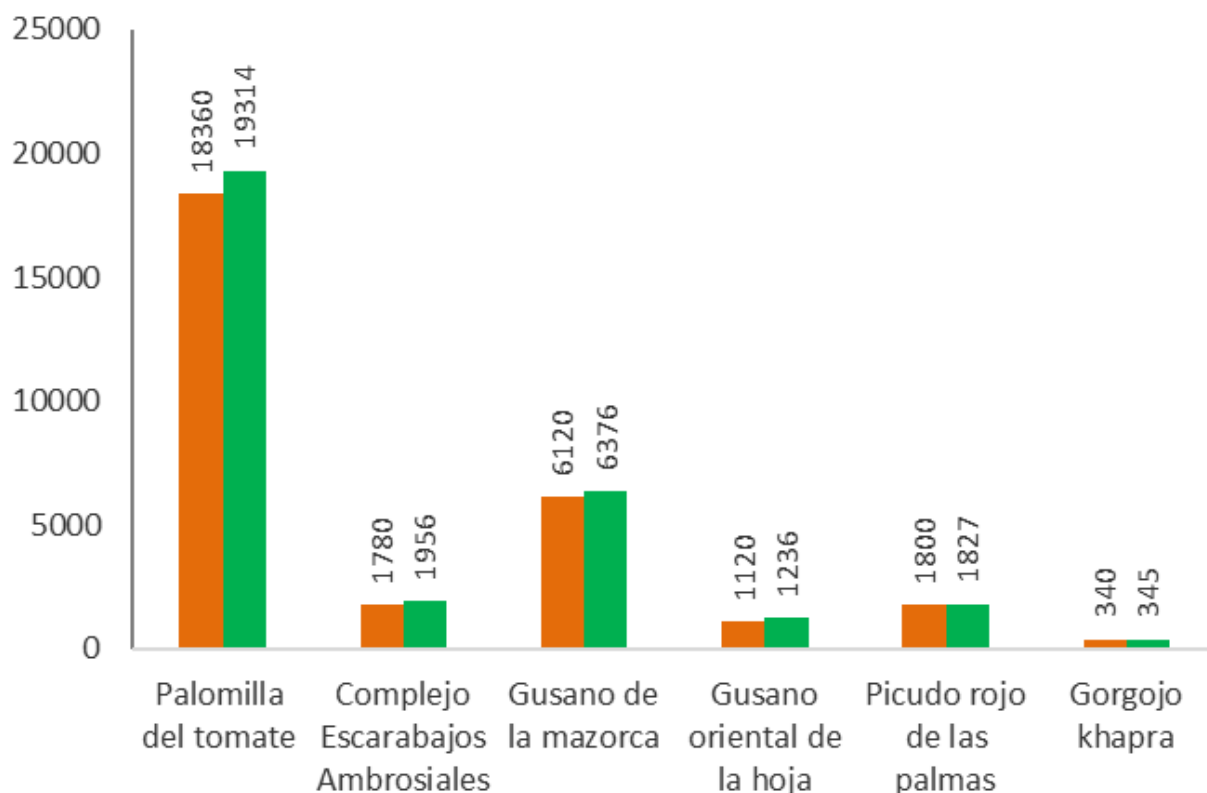
Al mes de septiembre se cumplió el siguiente avance de las estrategias operativas del Programa de Vigilancia Epidemiológica Fitosanitaria



Ruta de trapeo

Meta anual	Programado al mes	Realizado al mes
40,080	29,520	31,054

77.48% de la meta anual



Gorgojo Khapra
(*Trogoderma granarium*)
\$ 309,101.00

Pudrición del cogollo
(*Phytophthora palmivora*)
\$ 758,590.00

Gusano Oriental de la hoja
(*Spodoptera litura*)
\$ 474,027.00

Complejo de Escarabajos Ambrosiales
Barrenador Polífago y
Ambrosia del Laurel Rojo
\$ 724,517.00

Picudo rojo de las palmas
(*Rhynchophorus ferrugineus*)
\$ 397,237.00

Carbón parcial del trigo
(*Tilletia indica*)
\$ 382,935.00

Roya negra del tallo del trigo
(*Puccinia graminis* f. sp. *tritici* raza Ug99)
\$ 912,402.00

Gusano de la mazorca
(*Helicoverpa armigera*)
\$ 1,092,311.00

Plagas reglamentadas de los cítricos
\$ 926,827.00

Palomilla del Tomate
(*Tuta absoluta*)
\$ 1,796,309.00

Vigilancia pasiva y gasto administrativo

\$ 69,372.00

Informe de Estrategias Operativas

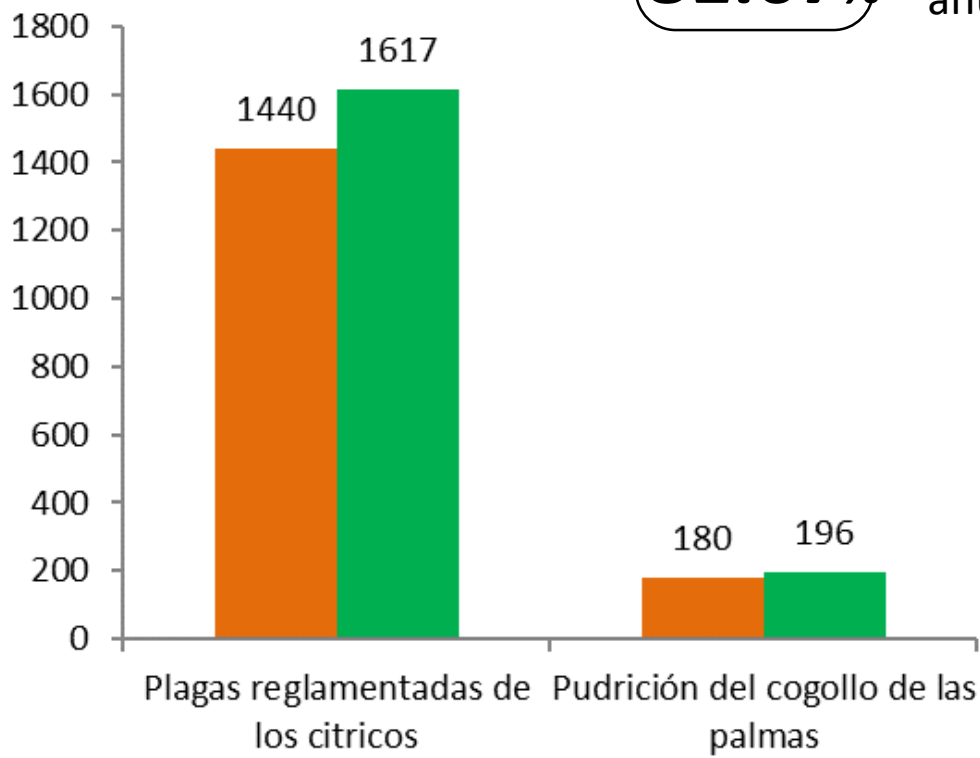
Programa de Vigilancia Epidemiológica Fitosanitaria en el estado de Sinaloa



Rutas de Vigilancia

Meta anual	Programado al mes	Realizado al mes
2,220	1,620	1,813

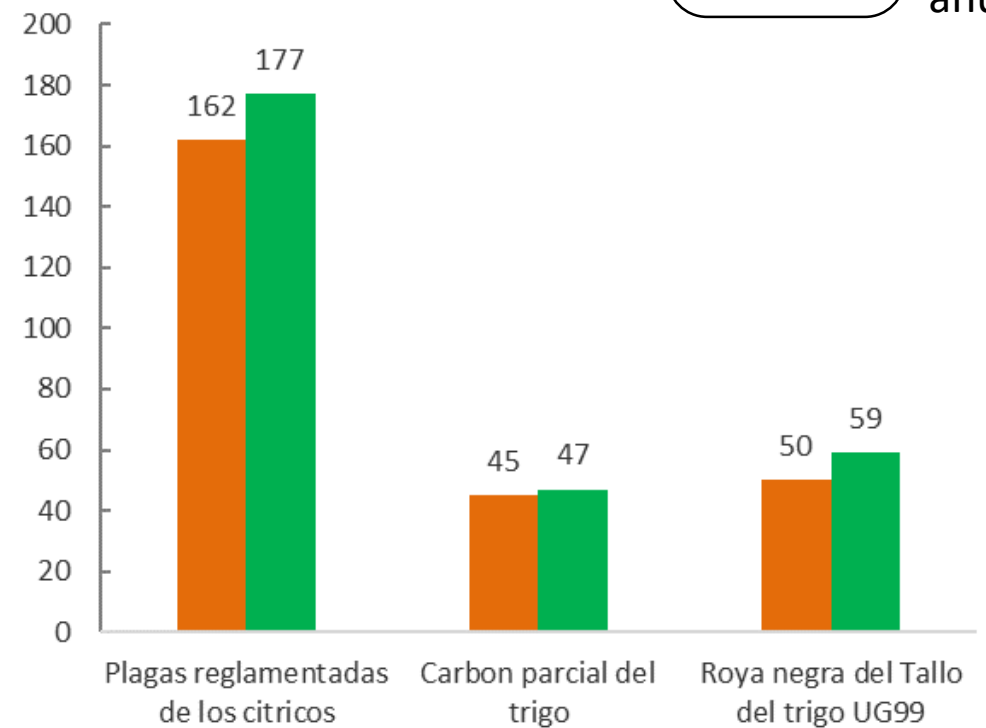
81.67% de la meta anual



Parcela Centinela

Meta anual	Programado al mes	Realizado al mes
311	257	283

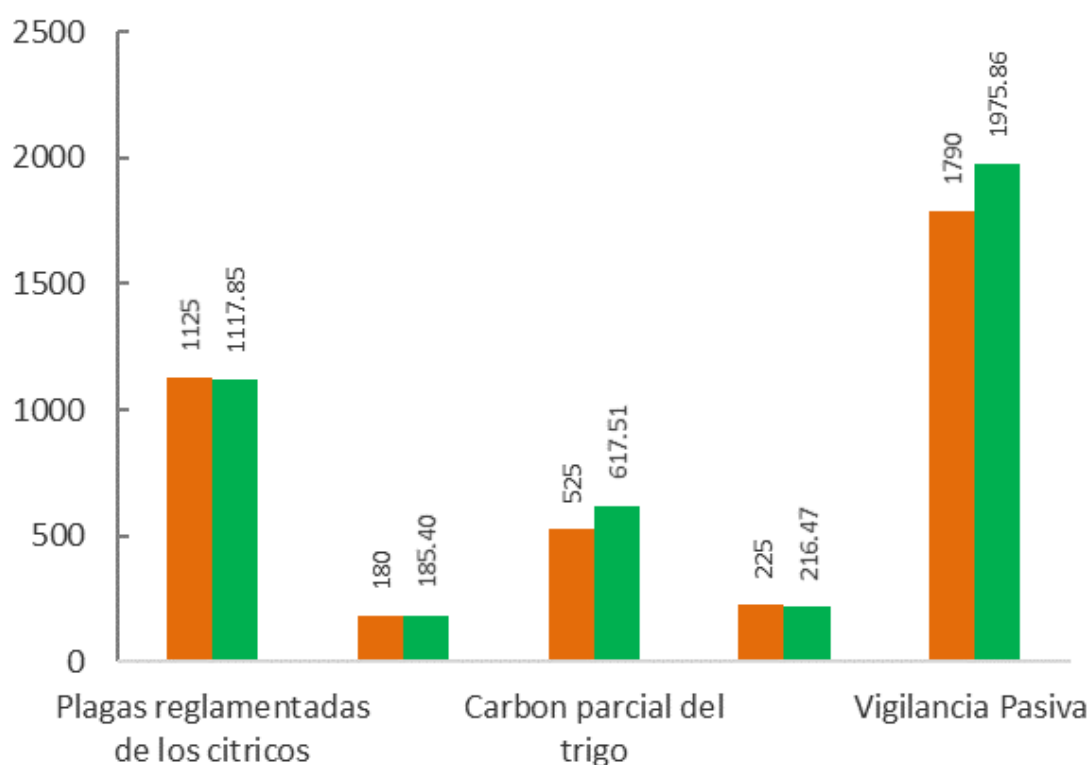
91.00% de la meta anual



Área de Exploración

Meta anual	Programado al mes	Realizado al mes
5,165	3,845	4,113.09

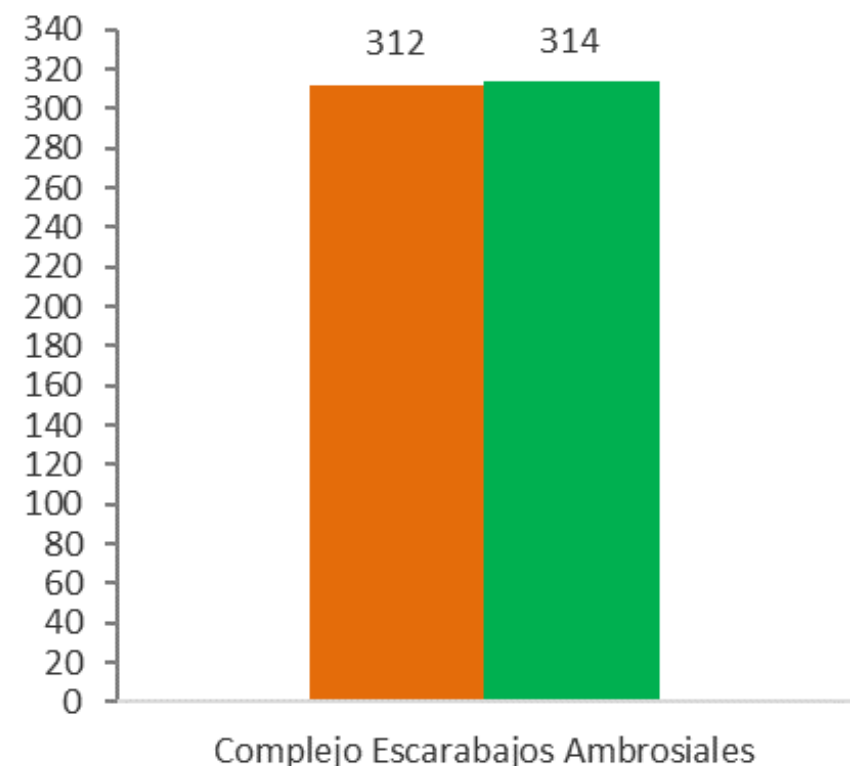
79.63% de la meta anual



Exploración puntual

Meta anual	Programado al mes	Realizado al mes
429	312	314

73.19% de la meta anual



Durante el noveno mes del año se ha logrado un avance en las estrategias operativas del Programa de Vigilancia Epidemiológica Fitosanitaria



77.48% en Rutas de trampeo

81.67% en Rutas de vigilancia

91.00% en Parcelas centinelas

79.63% en Área de exploración

73.19% en Exploración puntual