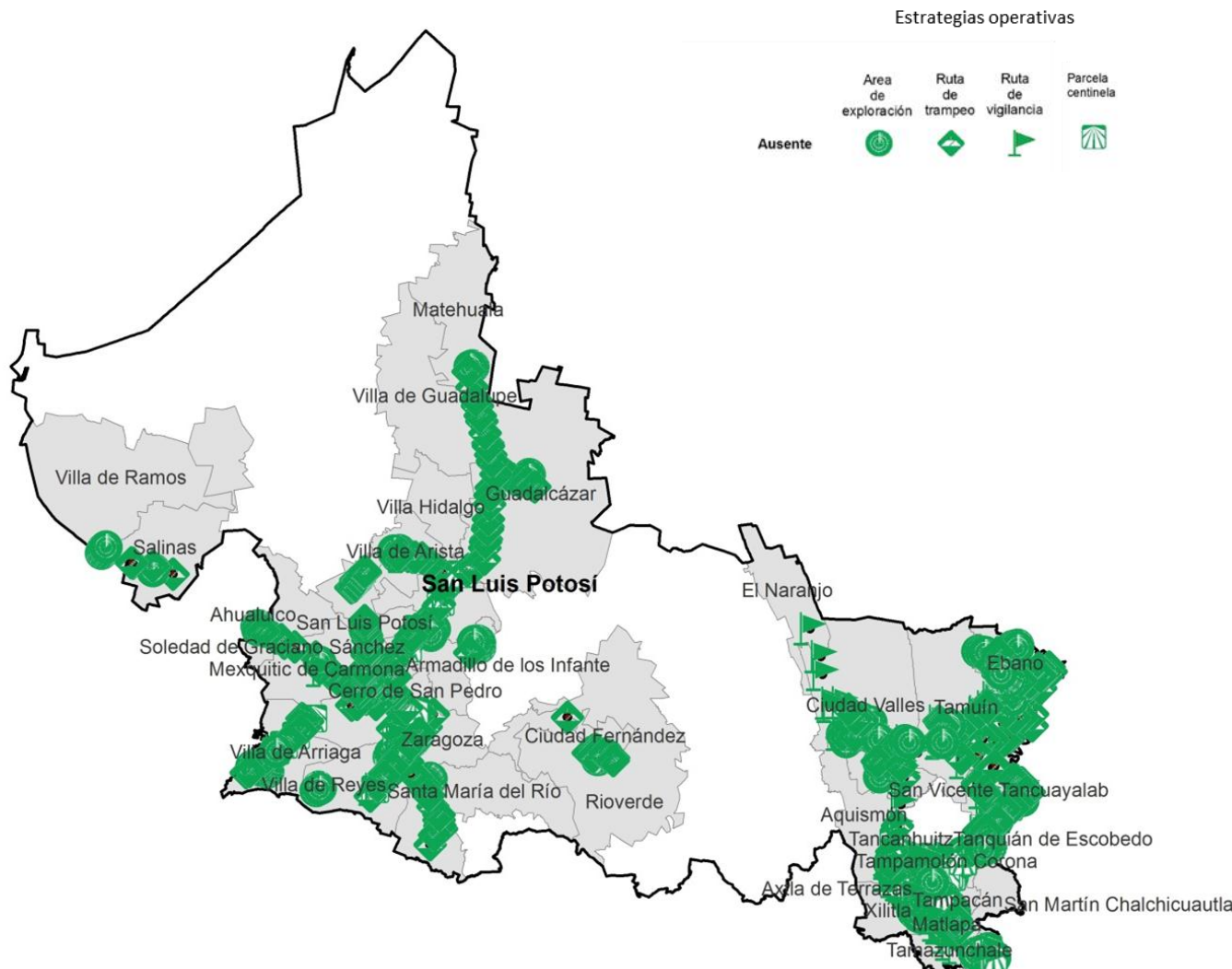




Programa de Vigilancia Epidemiológica Fitosanitaria en el estado de San Luis Potosí

Informe de Estrategias Operativas 2017

Recurso autorizado VEF **\$ 4,755,372.00**






Gusano de la mazorca
(*Helicoverpa armigera*)
\$ 1,048,550.00



Gusano oriental de la hoja
(*Spodoptera litura*)
\$ 212,125.00

Complejo de Escarabajos Ambrosiales
Barrenador Polífago y
Ambrosia del Laurel Rojo \$ 492,092.00

Quemadura de la hoja
(*Xylella fastidiosa*)
\$ 290,400.00



**Plagas reglamentadas
del plátano** \$ 53,500.00



**Plagas reglamentadas
de los cítricos** \$ 1,620,535.00



Palomilla del tomate
(*Tuta absoluta*) \$ 452,500.00

Palomilla del nopal
(*Cactoblastis cactorum*)
\$ 390,268.00

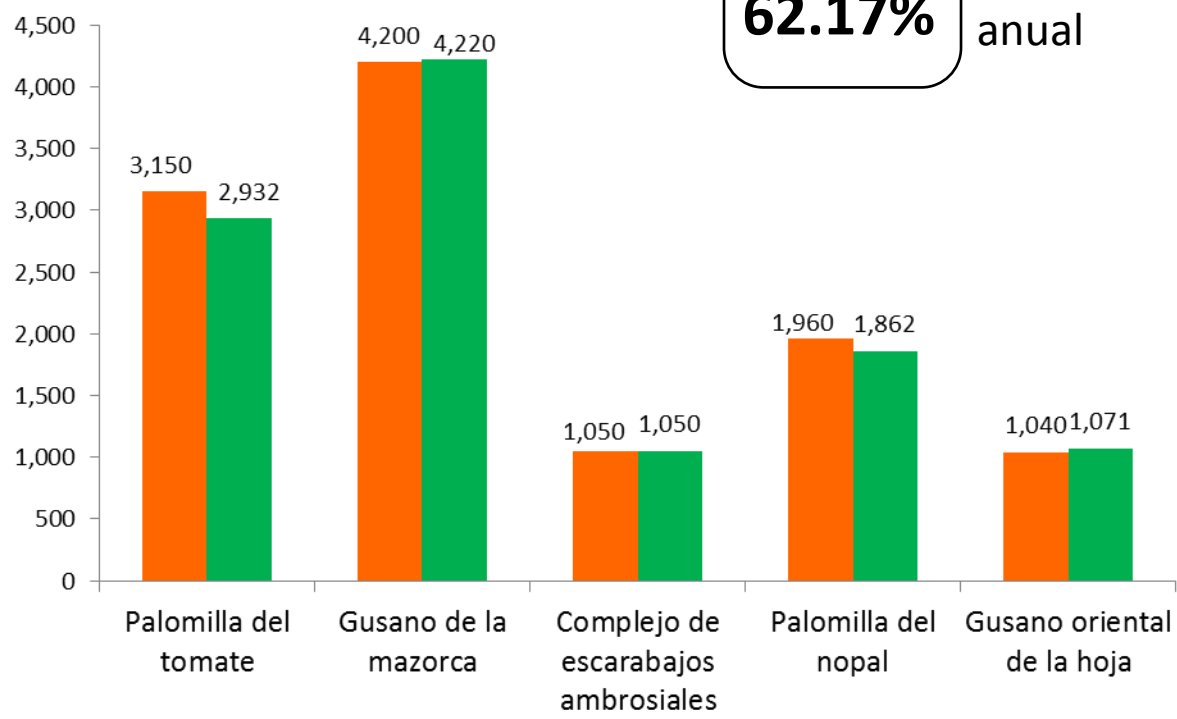
Avance de Estrategias Operativas 2017

Al mes de agosto se ha cumplido el siguiente avance de las estrategias operativas del Programa

Rutas de trapeo (revisiones)

Meta anual	Programado al mes	Realizado al mes
17,910	11,400	11,135

62.17% de la meta anual



Vigilancia pasiva y gasto administrativo **\$ 195,402.00**

Informe de Estrategias Operativas

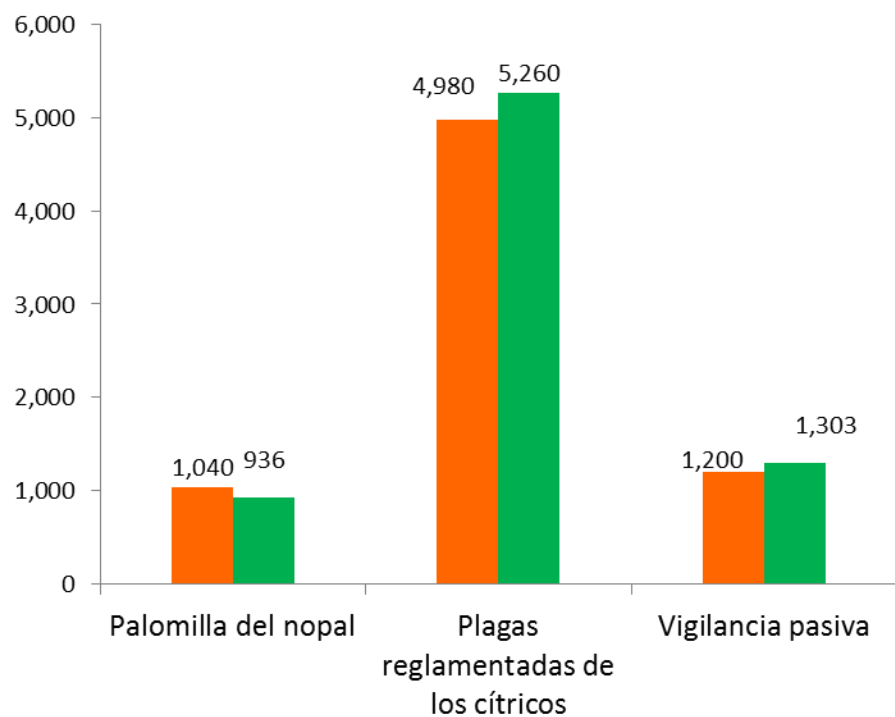
Programa de Vigilancia Epidemiológica Fitosanitaria en el estado de San Luis Potosí



Área de exploración (ha)

Meta anual	Programado al mes	Realizado al mes
11,490	7,220	7,499

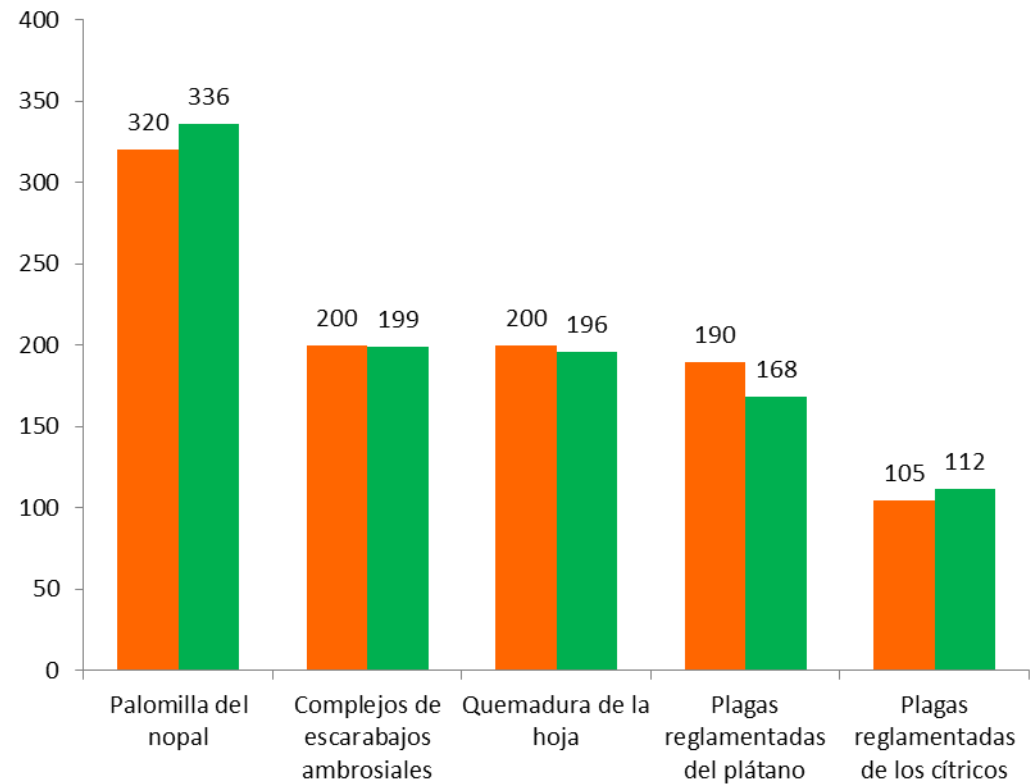
66.89% de la meta anual



Exploración puntual (sitios explorados)

Meta anual	Programado al mes	Realizado al mes
1,165	1,015	1,011

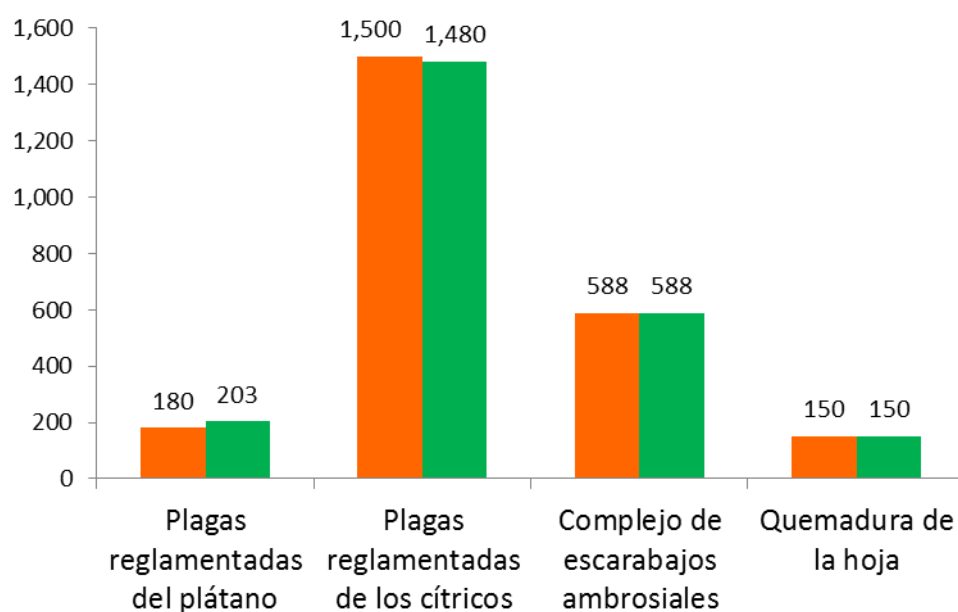
69.97% de la meta anual



Rutas de vigilancia (revisiones)

Meta anual	Programado al mes	Realizado al mes
3,834	2,418	2,421

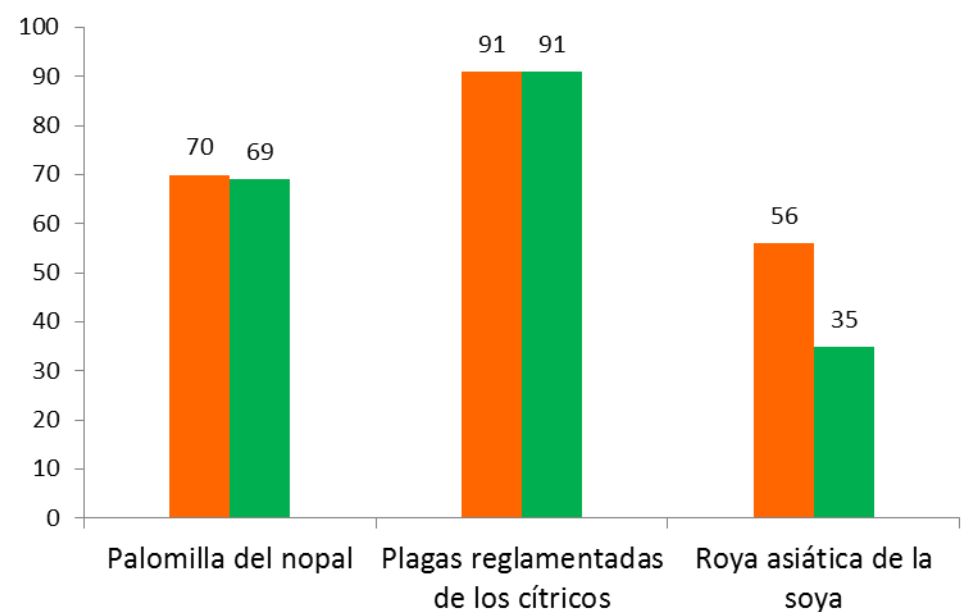
63.15% de la meta anual



Parcelas centinela (revisiones)

Meta anual	Programado al mes	Realizado al mes
407	217	195

47.91% de la meta anual



Al octavo mes del año se ha logrado el siguiente avance en las estrategias operativas del Programa de Vigilancia Epidemiológica Fitosanitaria



62.17 % Rutas de trapeo
72.20 % Área de exploración
69.97 % Exploración puntual
63.15 % Rutas de vigilancia
47.91 % Parcelas centinela