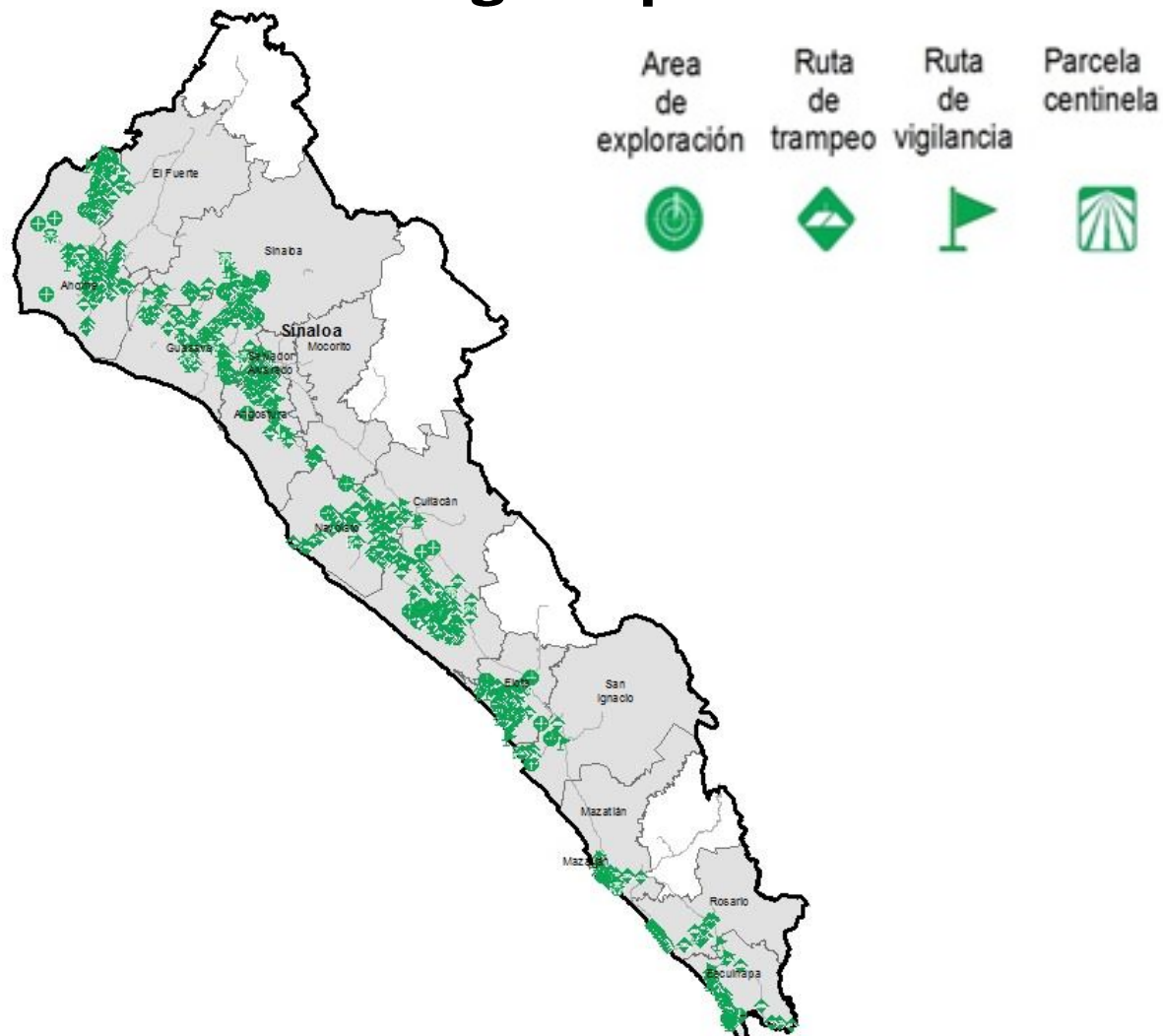


Programa de Vigilancia Epidemiológica Fitosanitaria en el estado de Sinaloa

Informe de Estrategias Operativas 2017



Avance de Estrategias Operativas 2017

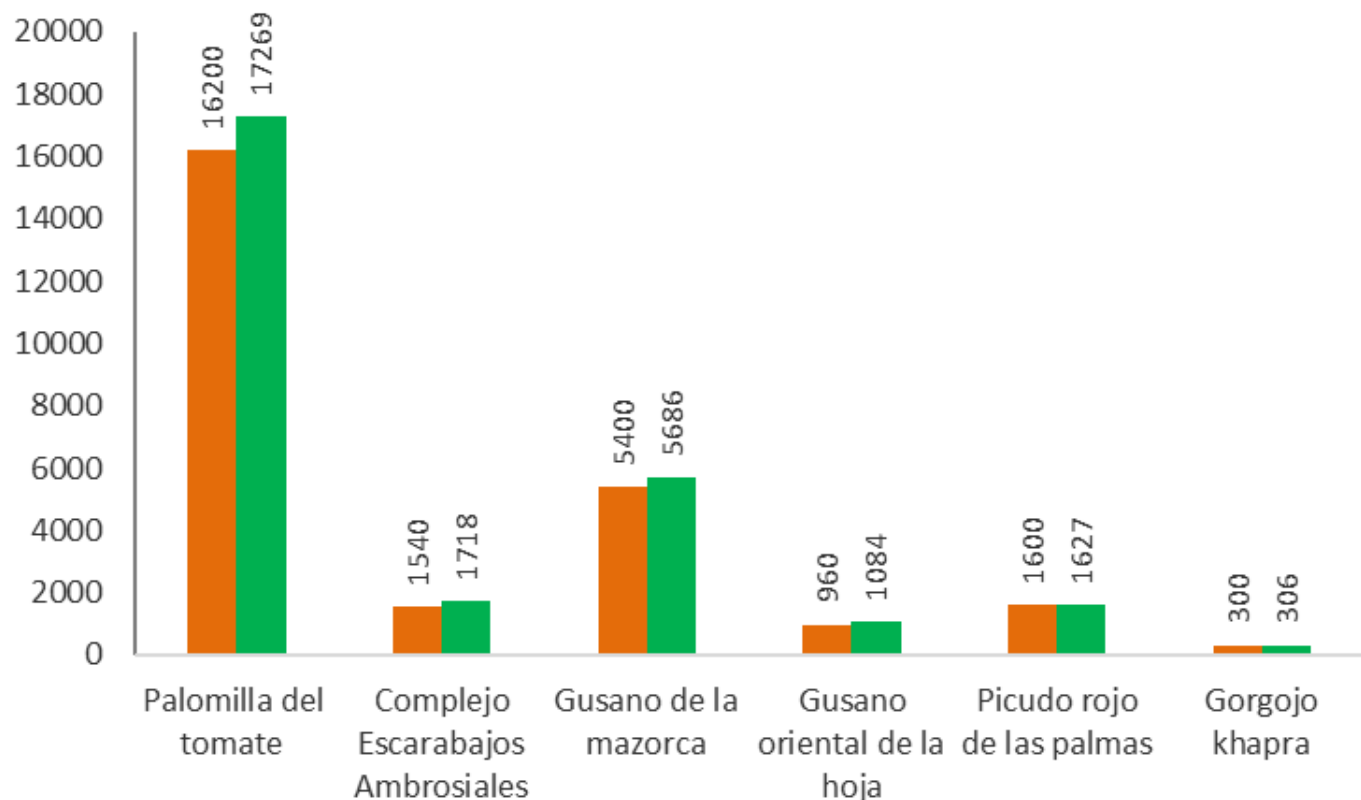
Al mes de agosto se cumplió el siguiente avance de las estrategias operativas del Programa de Vigilancia Epidemiológica Fitosanitaria



Ruta de trampeo

Meta anual	Programado al mes	Realizado al mes
40,080	26,000	27,690

69.09% de la meta anual



Recurso autorizado **\$ 7,843,628.00**

- Gorgojo Khapra**
(*Trogoderma granarium*)
\$ 309,101.00
- Pudrición del cogollo**
(*Phytophthora palmivora*)
\$ 758,590.00
- Gusano Oriental de la hoja**
(*Spodoptera litura*)
\$ 474,027.00
- Complejo de Escarabajos Ambrosiales**
Barrenador Polífago y Ambrosia del Laurel Rojo
\$ 724,517.00
- Picudo rojo de las palmas**
(*Rhynchophorus ferrugineus*)
\$ 397,237.00
- Carbón parcial del trigo**
(*Tilletia indica*)
\$ 382,935.00
- Roya negra del tallo del trigo**
(*Puccinia graminis* f. sp. *tritici* raza Ug99)
\$ 912,402.00
- Gusano de la mazorca**
(*Helicoverpa armigera*)
\$ 1,092,311.00
- Plagas reglamentadas de los cítricos**
\$ 926,827.00
- Palomilla del Tomate**
(*Tuta absoluta*)
\$ 1,796,309.00

Vigilancia pasiva y gasto administrativo

\$ 69,372.00

Informe de Estrategias Operativas

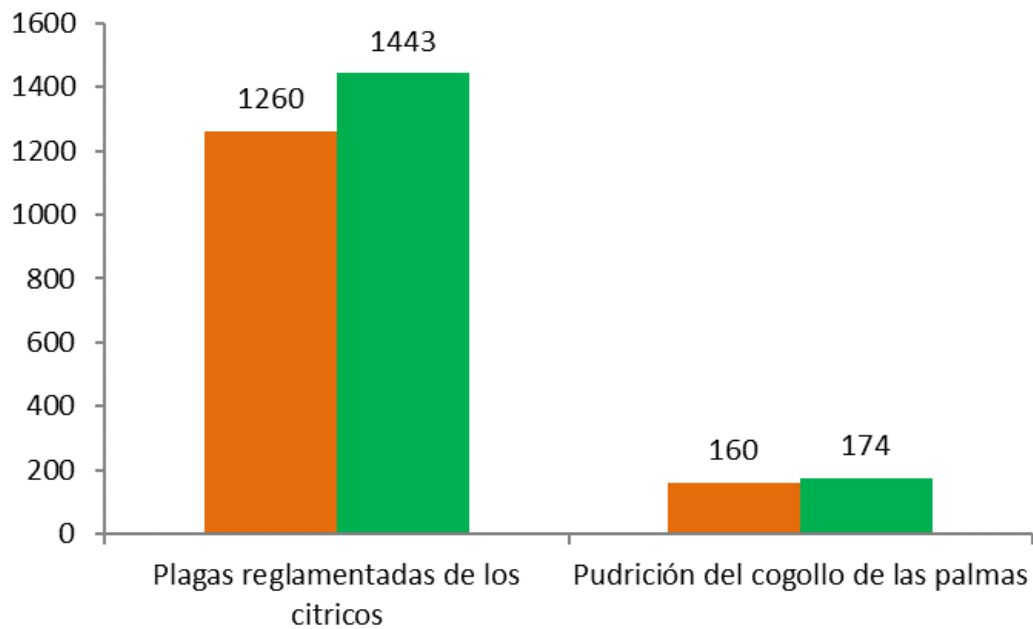
Programa de Vigilancia Epidemiológica Fitosanitaria en el estado de Sinaloa



Rutas de Vigilancia

Meta anual	Programado al mes	Realizado al mes
2,220	1,420	1,617

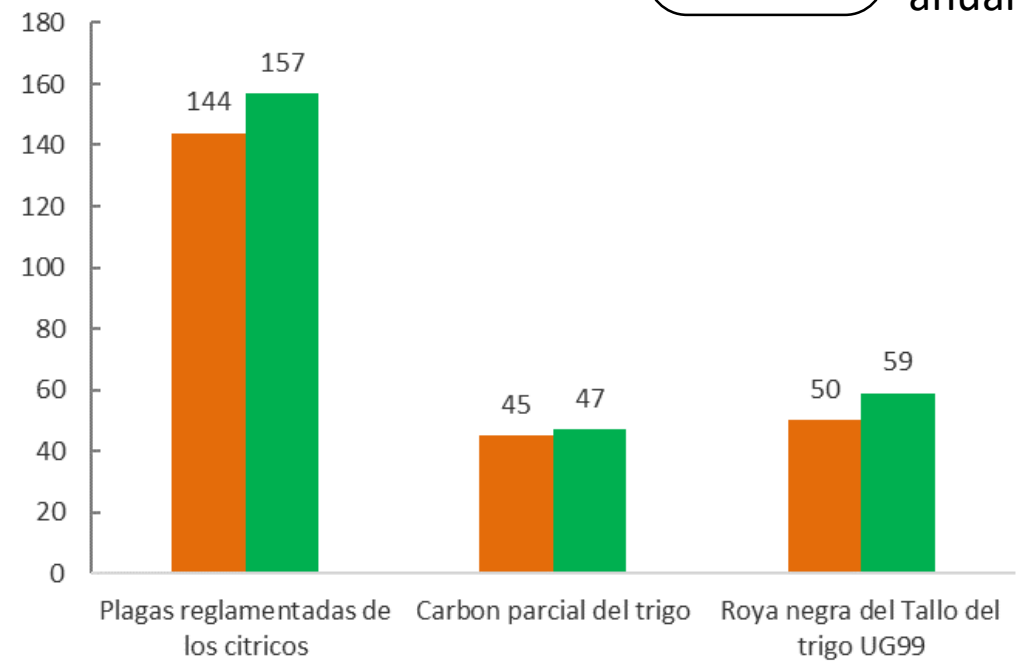
72.84% de la meta anual



Parcela Centinela

Meta anual	Programado al mes	Realizado al mes
311	239	263

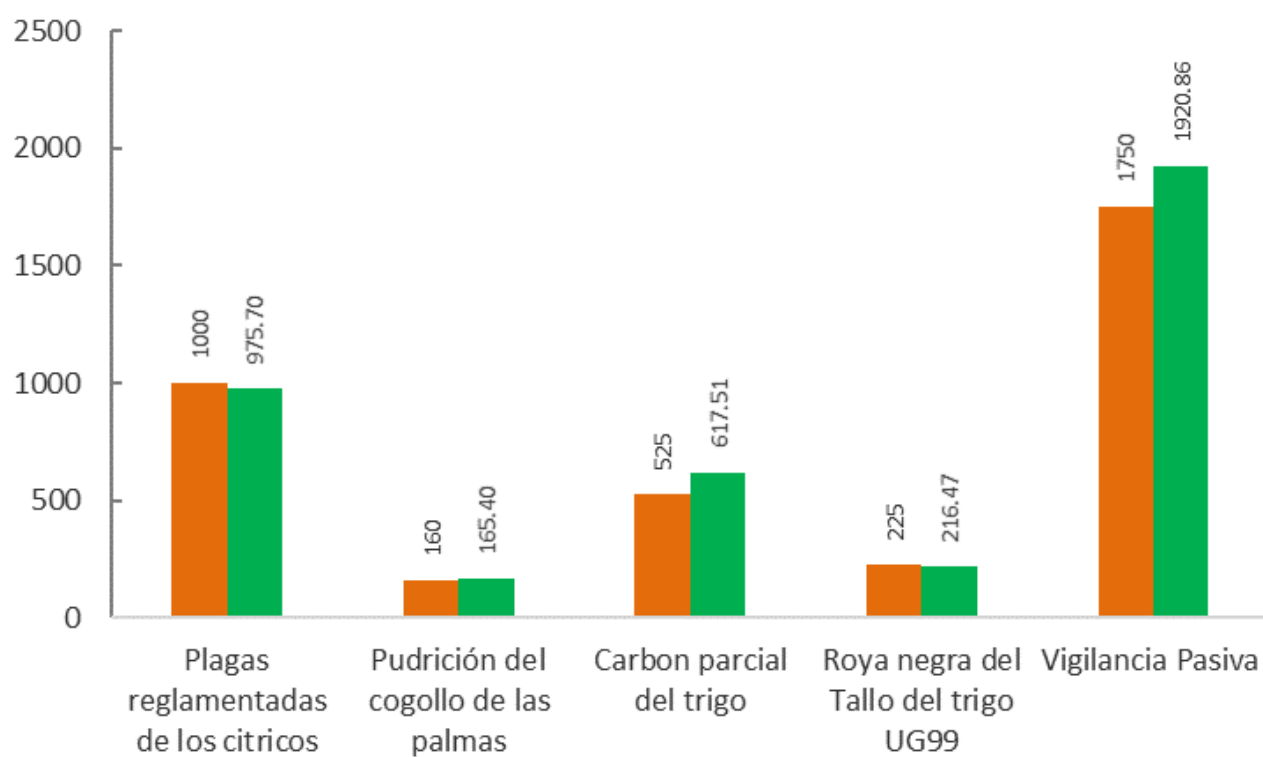
84.57% de la meta anual



Área de Exploración

Meta anual	Programado al mes	Realizado al mes
5,165	3,660	3,895.94

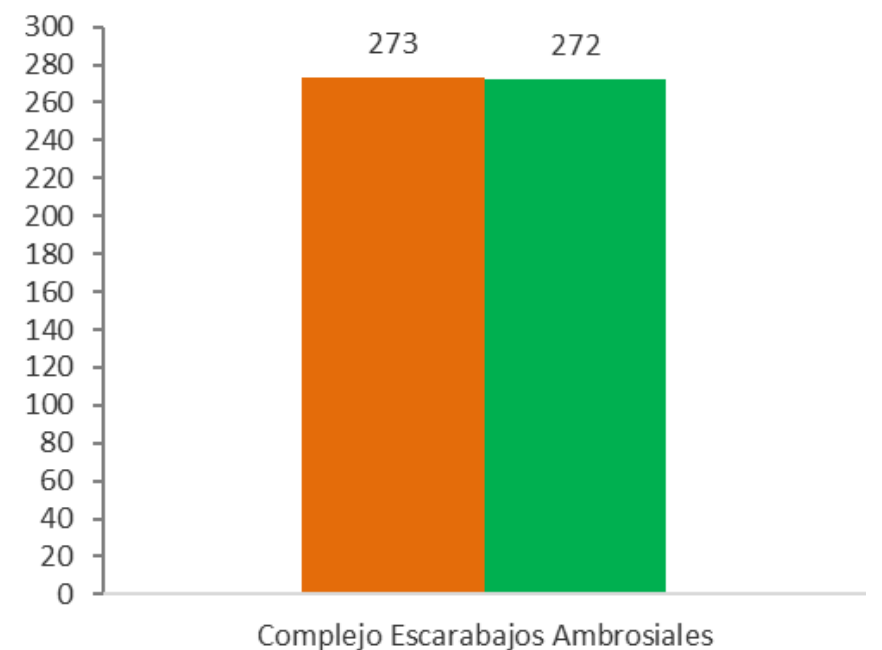
75.43% de la meta anual



Exploración puntual

Meta anual	Programado al mes	Realizado al mes
429	273	272

63.40% de la meta anual



Durante el octavo mes del año se ha logrado un avance en las estrategias operativas del Programa de Vigilancia Epidemiológica Fitosanitaria



69.09% en Rutas de trampeo

72.84% en Rutas de vigilancia

84.57% en Parcelas centinelas

75.43% en Área de exploración

63.40% en Exploración puntual